ИСПОЛНИТЕЛЬНЫЙ ОРГАН ГОСУДАРСТВЕННОЙ ВЛАСТИ ЛИПЕЦКОЙ ОБЛАСТИ

УПРАВЛЕНИЕ ЭНЕРГЕТИКИ И ТАРИФОВ ЛИПЕЦКОЙ ОБЛАСТИ

ПОСТАНОВЛЕНИЕ

19 ноября 2021 года г. Липецк **№ 30/11**

Об утверждении границ охранных зон газораспределительных сетей АО «Газпром газораспределение Липецк»

В соответствии с Земельным кодексом Российской Федерации, постановлением Правительства Российской Федерации от 20 ноября 2000 года № 878 «Об утверждении Правил охраны газораспределительных сетей», распоряжением администрации Липецкой области от 27 июля 2010 года № 280-р «Об утверждении Положения об управлении энергетики и тарифов Липецкой области», приказом управления энергетики и тарифов Липецкой области от 17 мая 2012 года № 01-03/159 «Об утверждении административного регламента предоставления государственной услуги по утверждению границ охранной зоны газораспределительных сетей», протоколом заседания коллегии управления энергетики и тарифов Липецкой области от 19 ноября 2021 года № 30/11, на основании обращения АО «Газпром газораспределение Липецк» исх. № 10-3161 от 25 октября 2021 года (вх. №48-3299 от 25 октября 2021 года) управление энергетики и тарифов Липецкой области постановляет:

утвердить границы охранных зон газораспределительных сетей АО «Газпром газораспределение Липецк» в соответствии с картами (планами):

1. Газопровод-ввод. Назначение: 10) сооружения коммунального хозяйства. Протяженность: 105 м. Адрес: Российская Федерация, Липецкая обл., Воловский р-н, с.п Замарайский с/с, с. Замарайка, ул. Центральная, к ж.д. 6.

2. Газопровод-ввод. Назначение: 10) сооружения коммунального хозяйства. Протяженность: 6 м. Адрес: Российская Федерация, Липецкая обл., Воловский р-н, с.п Ожогинский с/с, д. Большовка, ул. Сельская, к ж.д. 7, кв. 2

3. Газопровод к зданию дома культуры, Липецкая область, Воловский район, с. Набережное. Назначение: 10) сооружения коммунального хозяйства. Протяженность: 731 м. Адрес: Российская Федерация, Липецкая обл., Воловский р-н., с.п Набережанский с/с, с. Набережное, к зданию дома культуры.

4. Газопровод-ввод. Назначение: 10) сооружения коммунального хозяйства. Протяженность: 22 м. Адрес: Российская Федерация, Липецкая обл., Долгоруковский р-н, с.п Долгоруковский с/с, с. Долгоруково, к ж.д. 8.

5. Газопровод-ввод. Назначение: 10) сооружения коммунального хозяйства. Протяженность: 7 м. Адрес: Российская Федерация, Липецкая область, Долгоруковский муниципальный район, сельское поселение Долгоруковский сельсовет, село Долгоруково, улица Тимирязева, к жилому дому 58.

6. Газопровод-ввод. Назначение: 10) сооружения коммунального хозяйства. Протяженность: 3 м. Адрес: Российская Федерация, Липецкая область, Долгоруковский муниципальный район, сельское поселение Долгоруковский сельсовет, с. Долгоруково, ул. Елецкая, к ж.д. 10.

7. Газопровод-ввод. Назначение: 10) сооружения коммунального хозяйства. Протяженность: 10 м. Адрес: Российская Федерация, Липецкая обл., Данковский р-н, г. Данков, ул. Металлургов, к ж.д. № 18.

8. Газопровод-ввод. Назначение: 10) сооружения коммунального хозяйства. Протяженность: 2 м. Адрес: Российская Федерация, Липецкая обл., Данковский р-н, г. Данков, ул. Фомичевой, к многоквартирному жилому дому № 4.

9. Газопровод-ввод низкого давления. Назначение: иное сооружение. Протяженность: 25 м. Адрес: Российская Федерация, Липецкая область, Данковский район, сельское поселение Баловневский сельсовет, село Хрущево-Подлесное, улица Колгановская, к ж.д. 9.

10. Газопровод-ввод низкого давления. Назначение: иное сооружение. Протяженность: 8 м. Адрес: Российская Федерация, Липецкая обл., Данковский р-н, с.п. Требунский с/с, с. Требунки, ул. Московская, к ж.д. 3.

11. Газопровод-ввод низкого давления. Назначение: иное сооружение. Протяженность: 21 м. Адрес: Российская Федерация, Липецкая область, Данковский район, сельское поселение Баловневский сельсовет, село Хрущево-Подлесное, улица Самарская, к ж.д. 21.

12. Газопровод н.д. к зданию магазина: Липецкая область, Данковский район, г. Данков, ул. 8 Марта, д. 13, корпус 2. Назначение: 7.7. сооружения трубопроводного транспорта. Протяженность: 10 м. Адрес: Российская Федерация, Липецкая область, Данковский муниципальный район, г. Данков, ул. 8 Марта, к д. 13, корпус 2.

13. Газопровод-ввод. Назначение: 10) сооружения коммунального хозяйства. Протяженность: 24 м. Адрес: Российская Федерация, Липецкая обл., р-н Воловский, с.п Набережанский с/с, с. Набережное, ул. Совхозная, к ж.д. 6 (к зданию магазина ПО "Хлебокомбинат").

14. Газопровод-ввод. Назначение: 10) сооружения коммунального хозяйства. Протяженность: 148 м. Адрес: Российская Федерация, Липецкая область, Воловский р-н, с.п Большеивановский с/с, с. Большая Ивановка, к дому механизаторов ООО "Деметра".

15. Газопровод-ввод. Назначение: 10) сооружения коммунального хозяйства. Протяженность: 4 м. Адрес: Российская Федерация, Липецкая обл., Воловский р-н, с.п Воловский с/с, с. Волово, ул. Солнечная, к 3-х квартирному ж.д.

16. Газопровод-ввод высокого давления к зерносушилке МИГ-30 по адресу: Липецкая область, Воловский район, с. Гатище. Назначение: 10) сооружения коммунального хозяйства. Протяженность: 55 м. Адрес: Российская Федерация, Липецкая обл., Воловский р-н, с.п Гатищенский с/с, с. Гатище.

17. Газопровод-ввод низкого давления к зданию детского сада по адресу: Липецкая область, Воловский район, с.Набережное, ул. Совхозная, д. 39. Назначение: 10) сооружения коммунального хозяйства. Протяженность: 6 м. Адрес: Российская Федерация, Липецкая обл. Воловский м.р-н, с.п Набережанский с/с, с. Набережное.

18. Газопровод-ввод низкого давления. Назначение: 10) сооружения коммунального хозяйства. Протяженность: 13 м. Адрес: Российская Федерация, Липецкая обл., Воловский р-н, с.п Гатищенский с/с, с. Гатище, ул. Береговая, к ж.д. № 24 а.

19. Газопровод-ввод. Назначение: 10) сооружения коммунального хозяйства. Протяженность: 4 м. Адрес: Российская Федерация, Липецкая обл., Воловский р-н, с.п Захаровский с/с, д. Алексеевка, ул. Центральная, к ж.д. № 50, кв. 2.

20. Газопровод-ввод. Назначение: 10) сооружения коммунального хозяйства. Протяженность: 12 м. Адрес: Российская Федерация, Липецкая обл., Воловский р-н, с.п Воловский с/с, д. Воловские Выселки, ул. Воловские Выселки, к ж.д. № 10.

21. Газопровод-ввод. Назначение: 10) сооружения коммунального хозяйства. Протяженность: 4 м. Адрес: Российская Федерация, Липецкая обл., Воловский р-н, с.п Воловский с/с, с. Волово, ул. Солнечная, к ж.д. 26.

22. Газопровод к БМК. Назначение: 10) сооружения коммунального хозяйства. Протяженность: 128 м. Адрес: Российская Федерация, Липецкая обл., Данковский р-н, г. Данков, ул. Суворова, к д. № 7.

23. Газопровод ввод. Назначение: 10) сооружения коммунального хозяйства. Протяженность: 5 м. Адрес: Российская Федерация, Липецкая обл., Данковский р-н, г. Данков, ул. Зайцева, к административному зданию д. 2.

24. Газопровод-ввод. Назначение: 10) сооружения коммунального хозяйства. Протяженность: 87 м. Адрес: Липецкая обл., Данковский р-н., г. Данков, ул. Карла Маркса, к д. 28.

25. Газопровод к "Биологическим очистным сооружениям" Липецкая область, Данковский район, г. Данков. Назначение: 10) сооружения коммунального хозяйства. Протяженность: 278 м. Адрес: Российская Федерация, Липецкая обл., Данковский р-н, г. Данков, к биологическим очистным.

26. Газопровод-ввод. Назначение: 10) сооружения коммунального хозяйства. Протяженность: 297 м. Адрес: Российская Федерация, Липецкая обл., Данковский р-н, с.п Новоникольский с/с, с. Новоникольское, ул. Центральная, к. ж.д. № 2.

27. Газопровод-ввод. Назначение: 10) сооружения коммунального хозяйства. Протяженность: 61 м. Адрес: Российская Федерация, Липецкая обл., р-н Данковский, с.п Новоникольский с/с, с. Новоникольское, ул. Молодежная, к ж.д. № 1.

28. Газопровод-ввод. Назначение: 10) сооружения коммунального хозяйства. Протяженность: 5 м. Адрес: Российская Федерация, Липецкая обл., р-н Данковский, с.п Бигильдинский с/с, д. Масловка, к ж.д. 6.

29. Газопровод-ввод. Назначение: 10) сооружения коммунального хозяйства. Протяженность: 10 м. Адрес: Российская Федерация, Липецкая обл., р-н Данковский, г. Данков, ул. Металлургов, к ж.д. № 26.

30. Газопровод-ввод. Назначение: 10) сооружения коммунального хозяйства. Протяженность: 32 м. Адрес: Российская Федерация, Липецкая обл., Данковский р-н, с.п Долговский с/с, с. Долгое, ул. Донская, к ж.д. 1 а.

31. Газопровод-ввод. Назначение: 10) сооружения коммунального хозяйства. Протяженность: 16 м. Адрес: Российская Федерация, Липецкая обл., Данковский р-н, с.п Баловневский с/с, с. Баловнево, ул. Центральная, к ж.д. № 38.

32. Газопровод-ввод. Назначение: 10) сооружения коммунального хозяйства. Протяженность: 4 м. Адрес: Российская Федерация, Липецкая обл., Данковский р-н, с.п Требунский с/с, п. Янушево, ул. Интернациональная, к ж.д. № 16, кв. 1.

33. Газопровод-ввод. Назначение: 10) сооружения коммунального хозяйства. Протяженность: 58 м. Адрес: Российская Федерация, Липецкая обл., Данковский р-н, г. Данков, ул. Гагарина, к ж.д. № 29.

34. Газопровод-ввод. Назначение: 10) сооружения коммунального хозяйства. Протяженность: 4 м. Адрес: Российская Федерация, Липецкая обл., Данковский р-н, г. Данков, ул. Южная, к ж.д. № 2 а.

35. Газопровод-ввод. Назначение: 10) сооружения коммунального хозяйства. Протяженность: 28 м. Адрес: Липецкая область, Данковский район, с. Хрущево-Подлесное, ул. Лесная, к ж.д. № 5, кв. 2.

36. Газопровод-ввод. Назначение: 10) сооружения коммунального хозяйства. Протяженность: 15 м. Адрес: Российская Федерация, Липецкая обл., Данковский р-н, с.п Бигильдинский с/с, с. Никольское, ул. Нижняя Донская, к ж.д. 36.

37. Газопровод-ввод. Назначение: 10) сооружения коммунального хозяйства. Протяженность: 14 м. Адрес: Российская Федерация, Липецкая обл., Данковский р-н, г. Данков, ул. Дружбы, к ж.д. № 3.

38. Газопровод-ввод. Назначение: 10) сооружения коммунального хозяйства. Протяженность: 15 м. Адрес: Российская Федерация, Липецкая обл., р-н Данковский, г. Данков, ул. Богатырева, к ж.д. № 8.

39. Газопровод-ввод. Назначение: 10) сооружения коммунального хозяйства. Протяженность: 42 м. Адрес: Российская Федерация, Липецкая обл., Данковский р-н, с.п Новоникольский с/с, с. Новоникольское, ул. Донская, к ж.д. № 28 а.

40. Газопровод-ввод. Назначение: 10) сооружения коммунального хозяйства. Протяженность: 13 м. Адрес: Российская Федерация, Липецкая обл., г. Данков, к ж.д. б/н, кад. № 48:03:0690945:209.

41. Газопровод-ввод. Назначение: 10) сооружения коммунального хозяйства. Протяженность: 6 м. Адрес: Российская Федерация, Липецкая обл., Данковский р-н, д. Перехвальские Выселки, ул. Советская, к ж.д. № 69.

42. Газопровод-ввод. Назначение: 10) сооружения коммунального хозяйства. Протяженность: 6 м. Адрес: Российская Федерация, Липецкая обл., Данковский р-н, г. Данков, к уч. кад. № 48:03:0690223:14.

43. Газопровод-ввод. Назначение: 10) сооружения коммунального хозяйства. Протяженность: 14 м. Адрес: Российская Федерация, Липецкая обл., Данковский р-н, с. Новоникольское, ул. Донская, к ж.д. № 28/1.

44. Газопровод-ввод. Назначение: 10) сооружения коммунального хозяйства. Протяженность: 36 м. Адрес: Российская Федерация, Липецкая обл., Данковский р-н, п. Янушево, ул. Интернациональная, к ж.д. № 3 кв. 1.

45. Газопровод-ввод. Назначение: 10) сооружения коммунального хозяйства. Протяженность: 97 м. Адрес: Российская Федерация, Липецкая обл., Данковский р-н, д. Нижняя Павловка, ул. Новая, к ж.д. № 5 б.

46. Газопровод-ввод. Назначение: 10) сооружения коммунального хозяйства. Протяженность: 10 м. Адрес: Российская Федерация, Липецкая обл., Данковский р-н, г. Данков, ул. Ломоносова, к ж.д. № 14 а.

47. Газопровод-ввод. Назначение: 10) сооружения коммунального хозяйства. Протяженность: 17 м. Адрес: Российская Федерация, Липецкая обл., Данковский р-н, с. Требунки, ул. Вишнякова, к ж.д. № 17.

48. Газопровод-ввод. Назначение: 10) сооружения коммунального хозяйства. Протяженность: 6 м. Адрес: Российская Федерация, Липецкая обл., Данковский р-н, с. Бигильдино, ул. Центральная, к ж.д. № 25.

49. Газопровод-ввод. Назначение: 10) сооружения коммунального хозяйства. Протяженность: 11 м. Адрес: Российская Федерация, Липецкая обл., Данковский р-н, г. Данков, ул. Березовая, к ж.д. № 5.

50. Газопровод-ввод. Назначение: 10) сооружения коммунального хозяйства. Протяженность: 5 м. Адрес: Российская Федерация, Липецкая обл., Данковский р-н, г. Данков, ул. Цветочная, к ж.д. № 2.

51. Газопровод-ввод. Назначение: 10) сооружения коммунального хозяйства. Протяженность: 14 м. Адрес: Российская Федерация, Липецкая обл., Данковский р-н, г. Данков, ул. Дружбы, к ж.д. № 7.

52. Газопровод-ввод. Назначение: 10) сооружения коммунальногохозяйства. Протяженность: 20 м. Адрес: Российская Федерация, Липецкая обл, р-н Данковский, г. Данков, пер. Лесной, к ж.д. № 3 а.

53. Газопровод высокого давления к административному зданию. Назначение: 10) сооружения коммунального хозяйства. Протяженность: 80 м.

Адрес: Российская Федерация, Липецкая обл., Данковский м.р-н, г. Данков, ул. Мира, к административному зданию № 75 кад. №48:03:0691863:700.

54. Газопровод-ввод. Назначение: 10) сооружения коммунального хозяйства. Протяженность: 65 м. Адрес: Российская Федерация, Липецкая обл., Данковский м.р-н, г. Данков, ул. Дзержинского, к ж.д. 15/3.

55. Газопровод-ввод. Назначение: 10) сооружения коммунального хозяйства. Протяженность: 16 м. Адрес: Российская Федерация, Липецкая обл., Данковский р-н, г. Данков, ул. Южная, к ж.д. 28.

56. Газопровод-ввод. Назначение: 10) сооружения коммунального хозяйства. Протяженность: 16 м. Адрес: Российская Федерация, Липецкая обл., Данковский р-н, г. Данков, ул. Школьная, к ж.д. 1 а.

57. Газопровод ввод к зданию магазина. Назначение: 10) сооружения коммунального хозяйства. Протяженность: 42 м. Адрес: Российская Федерация, Липецкая обл., Данковский р-н, г. Данков, ул. Чапаева, к зданию магазина д. 2/7.

58. Газопровод-ввод. Назначение: 10) сооружения коммунального хозяйства. Протяженность: 16 м. Адрес: Российская Федерация, Липецкая обл., Данковский р-н., с.п Малинковский с/с, с. Малинки, ул. Светлая, к ж.д. № 20.

59. Газопровод-ввод. Назначение: 10) сооружения коммунального хозяйства. Протяженность: 19 м. Адрес: Российская Федерация, Липецкая обл., Данковский р-н, с.п Требунский с/с, п. Янушево, ул. Интернациональная, к ж.д. № 5 кв. 1.

60. Газопровод-ввод. Назначение: 10) сооружения коммунального хозяйства. Протяженность: 27 м. Адрес: Российская Федерация, Липецкая обл., Данковский р-н, с.п Спешнево-Ивановский с/с, с. Ярославы, ул. Вязовенская, к ж.д. № 7.

61. Газопровод-ввод. Назначение: 10) сооружения коммунального хозяйства. Протяженность: 2 м. Адрес: Российская Федерация, Липецкая обл., Данковский р-н, д. Первовка, к ж.д. 8 а.

62. Газопровод-ввод. Назначение: 10) сооружения коммунального хозяйства. Протяженность: 13 м. Адрес: Российская Федерация, Липецкая обл., с.п Тепловский с/с, Данковский р-н, с. Теплое, Конецкая ул, к ж.д. 39.

63. Газопровод-ввод. Назначение: 10) сооружения коммунального хозяйства. Протяженность: 22 м. Адрес: Российская Федерация, Липецкая обл., Данковский р-н, с. Долгое, к ж.д. № 75.

64. Газопровод-ввод. Назначение: 10) сооружения коммунального хозяйства. Протяженность: 16 м. Адрес: Российская Федерация, Липецкая обл., Данковский р-н, с. Полибино, ул. Солнечная, к ж.д. № 6.

65. Газопровод-ввод. Назначение: 10) сооружения коммунального хозяйства. Протяженность: 2 м. Адрес: Российская Федерация, Липецкая обл., Данковский р-н, с.п Перехвальский с/с, Перехвальские Выселки д, Советская ул, к ж.д. № 25.

66. Газопровод-ввод. Назначение: 10) сооружения коммунального хозяйства. Протяженность: 158 м. Адрес: Российская Федерация, Липецкая обл., Данковский р-н, с.п Перехвальский с/с, д. Перехвальские Выселки, к ж.д. № б/н.

67. Газопровод-ввод. Назначение: 10) сооружения коммунального хозяйства. Протяженность: 14 м. Адрес: Российская Федерация, Липецкая обл., Данковский р-н, с.п Воскресенский с/с, д. Плоское, к ж.д. 14.

68. Газопровод-ввод. Назначение: 10) сооружения коммунального хозяйства. Протяженность: 14 м. Адрес: Российская Федерация, Липецкая обл., Данковский р-н, с.п Бигильдинский с/с, д. Медведчино, к ж.д. 8 а.

69. Газопровод-ввод. Назначение: 10) сооружения коммунального хозяйства. Протяженность: 16 м. Адрес: Российская Федерация, Липецкая обл., Данковский р-н, с.п Воскресенский с/с, с. Воскресенское, Пролетарская ул, к ж.д. 3.

70. Газопровод к "заводу по производству дрожжей" по адресу: Липецкая обл., Данковский район, г. Данков, тер. ОЭЗ РУ ППТ "Данков" (кад. №48:03:2280101:126). Назначение: 10) сооружения коммунального хозяйства. Протяженность: 131 м. Адрес: Российская Федерация, Липецкая область, Данковский район, г. Данков, территория ОЭЗ ППТ "Данков".

71. Газопровод-ввод. Назначение: 10) сооружения коммунального хозяйства. Протяженность: 3 м. Адрес: Российская Федерация, Липецкая обл., Данковский р-н, г. Данков, ул. Ватутина, к ж.д. № 51.

72. Газопровод-ввод. Назначение: 10) сооружения коммунального хозяйства. Протяженность: 15 м. Адрес: Российская Федерация, Липецкая обл., Данковский р-н, с.п Воскресенский с/с, д. Алексеевка, к ж.д. № 4.

73. Газопровод-ввод. Назначение: 10) сооружения коммунального хозяйства. Протяженность: 4 м. Адрес: Российская Федерация, Липецкая обл., Данковский р-н, с. Полибино, ул. Солнечная, к ж.д. 3.

74. Газопровод-ввод. Назначение: 10) сооружения коммунального хозяйства. Протяженность: 20 м. Адрес: Российская Федерация, Липецкая обл., Данковский р-н, с.п Малинковский с/с, п. Плоский, к ж.д. № 3, кв. 1.

75. Газопровод-ввод. Назначение: 10) сооружения коммунального хозяйства. Протяженность: 6 м. Адрес: Российская Федерация, Липецкая обл., Данковский р-н, г. Данков, ул. Ломоносова, к ж.д. № 16.

76. Газопровод-ввод. Назначение: 10) сооружения коммунального хозяйства. Протяженность: 17 м. Адрес: Российская Федерация, Липецкая обл., Данковский м.р-н, с.п Малинковский с/с, п. Плоский, к ж.д. № 2 а, кв. 1.

77. Газопровод-ввод. Назначение: 10) сооружения коммунального хозяйства. Протяженность: 18 м. Адрес: Российская Федерация, Липецкая обл., Данковский р-н, с.п Малинковский с/с, п. Плоский, к ж.д. № 2 а, кв. 2.

78. Газопровод-ввод. Назначение: 10) сооружения коммунального хозяйства. Протяженность: 23 м. Адрес: Российская Федерация, Липецкая обл., Данковский р-н, г. Данков.

79. Газопровод-ввод. Назначение: 10) сооружения коммунального хозяйства. Протяженность: 22 м. Адрес: Российская Федерация, Липецкая обл., Данковский р-н, с.п Малинковский с/с, п. Плоский, к ж.д. № 3, кв. 2.

80. Газопровод-ввод. Назначение: 10) сооружения коммунального хозяйства. Протяженность: 10 м. Адрес: Российская Федерация, Липецкая обл., Данковский р-н, с.п Кудрявщинский с/с, д. Бибиково, к ж.д. 11.

81. Газопровод-ввод. Назначение: 10) сооружения коммунального хозяйства. Протяженность: 168 м. Адрес: Российская Федерация, Липецкая обл., Данковский р-н, г. Данков, ул. Сиреневая, к ж.д. № 3.

82. Газопровод-ввод. Назначение: 10) сооружения коммунального хозяйства. Протяженность: 4 м. Адрес: Российская Федерация, Липецкая обл., Данковский р-н, с.п Баловневский с/с, д. Реневка, ул. Муромская, к ж.д. № 50.

83. Газопровод-ввод. Назначение: 10) сооружения коммунального хозяйства. Протяженность: 13 м. Адрес: Российская Федерация, Липецкая обл., Данковский р-н, с.п Тепловский с/с, с. Круглое, ул. Центральная, к ж.д. 35.

84. Газопровод-ввод. Назначение: 10) сооружения коммунального хозяйства. Протяженность: 20 м. Адрес: Российская Федерация, Липецкая обл., Данковский р-н, с.п Тепловский с/с, с. Круглое, ул. Центральная, к ж.д. 21.

85. Газопровод-ввод. Назначение: 10) сооружения коммунального хозяйства. Протяженность: 18 м. Адрес: Российская Федерация, Липецкая обл., Данковский р-н, с.п. Тепловский с/с, с. Круглое, ул. Центральная, к ж.д. 11.

86. Газопровод-ввод. Назначение: 10) сооружения коммунального хозяйства. Протяженность: 12 м. Адрес: Российская Федерация, Липецкая обл., Данковский р-н, с.п. Новоникольский с/с, с. Сугробы, к ж.д. 85 а.

87. Газопровод-ввод. Назначение: 10) сооружения коммунального хозяйства. Протяженность: 6 м. Адрес: Российская Федерация, Липецкая обл., Данковский р-н, с.п Перехвальский с/с, с. Перехваль, ул. Ягодная, к ж.д. 7/1.

88. Газопровод-ввод. Назначение: 10) сооружения коммунального хозяйства. Протяженность: 8 м. Адрес: Российская Федерация, Липецкая обл., Данковский р-н, с.п Требунский с/с, с. Требунки, ул. Центральная, к ж.д. 295.

89. Газопровод-ввод. Назначение: 10) сооружения коммунального хозяйства. Протяженность: 50 м. Адрес: Российская Федерация, Липецкая обл., Данковский р-н, с.п Новоникольский с/с, с. Сугробы, к ж.д. б/н.

90. Газопровод-ввод. Назначение: 10) сооружения коммунального хозяйства. Протяженность: 33 м. Адрес: Российская Федерация, Липецкая обл., Данковский р-н, с.п Малинковский с/с, п. Плоский, к ж.д. 11 кв. 2.

91. Газопровод-ввод. Назначение: 10) сооружения коммунального хозяйства. Протяженность: 27 м. Адрес: Российская Федерация, Липецкая обл., Данковский р-н, с.п Малинковский с/с, п.Плоский, к ж.д. 13 кв.1.

92. Газопровод-ввод. Назначение: 10) сооружения коммунального хозяйства. Протяженность: 253 м. Адрес: Российская Федерация, Липецкая обл., Данковский р-н, с.п Кудрявщинский с/с, д. Бибиково к ж.д. 3.

93. Газопровод-ввод. Назначение: 10) сооружения коммунального хозяйства. Протяженность: 28 м. Адрес: Российская Федерация, Липецкая обл., Данковский р-н, с.п Бигильдинский с/с, д. Красная Заря, к ж.д. 14.

94. Газопровод-ввод. Назначение: 10) сооружения коммунального хозяйства. Протяженность: 65 м. Адрес: Российская Федерация, Липецкая обл., Данковский р-н, г. Данков ул. Некрасова, к ж.д. б/н, находящемуся на земельном участке с кадастровым номером 48:03:0690101:31.

95. Газопровод-ввод. Назначение: 10) сооружения коммунального хозяйства. Протяженность: 19 м. Адрес: Российская Федерация, Липецкая обл., Данковский р-н, с/п Баловневский сельсовет, Барановка д, Речная ул, к ж.д. 21.

Заместитель начальника
управления С.Д. Крылова

Приложение 1

ОПИСАНИЕ МЕСТОПОЛОЖЕНИЯ ГРАНИЦ

Охранная зона трубопроводов: «Газопровод-ввод. Назначение: 10) сооружения коммунального хозяйства. Протяженность: 105 м. Адрес: Российская Федерация, Липецкая обл., Воловский р-н, с.п Замарайский с/с, с. Замарайка, ул. Центральная, к ж.д. 6»

(наименование объекта, местоположение границ которого описано (далее - объект)

Раздел 1

Сведения об объекте		
№ п/п	**Характеристики объекта**	**Описание характеристик**
1	**2**	**3**
1	Местоположение объекта	Липецкая обл., Воловский р-н, с.п Замарайский с/с, с. Замарайка
2	Площадь объекта +/- величина погрешности определения площади (Р +/- Дельта Р)	435 кв.м ± 4 кв.м
3	Иные характеристики объекта	Ограничения установлены согласно Правилам охраны газораспределительных сетей, утвержденных Постановлением Правительства РФ № 878 от 20.11.2000г. «Об утверждении Правил охраны газораспределительных сетей»

Раздел 2

Сведения о местоположении границ объекта					
1.Система координат МСК-48 (зона 1)					
2. Сведения о характерных точках границ объекта					
Обозначение характерных точек границ	Координаты. м		Метод определения координат характерной точки	Средняя квадратическая погрешность положения характерной точки (Mt). м	Описание обозначения точки на местности (при наличии)
	X	Y			
1	2	3	4	5	6
1	358214.24	1203456.58	Метод спутниковых геодезических измерений	0.05	-
2	358214.86	1203446.18		0.05	-
3	358254.58	1203446.09		0.05	-
4	358265.41	1203444.23		0.05	-
5	358280.95	1203446.55		0.05	-
6	358306.33	1203453.07		0.05	-
7	358302.77	1203466.44		0.05	-
8	358298.90	1203465.42		0.05	-
9	358301.42	1203455.95		0.05	-
10	358280.15	1203450.49		0.05	-
11	358265.45	1203448.29		0.05	-
12	358254.92	1203450.09		0.05	-
13	358218.64	1203450.18		0.05	-
14	358218.24	1203456.82		0.05	-
1	358214.24	1203456.58		0.05	-
3. Сведения о характерных точках части (частей) границы объекта					
Обозначение характерных точек части границы	Координаты. м		Метод определения координат характерной точки	Средняя квадратическая погрешность положения характерной точки (Mt). м	Описание обозначения точки на местности (при наличии)
	X	X			
1	2	3	4	5	6
1	-	-	-	-	-

Раздел 3

Сведения о местоположении измененных (уточненных) границ объекта							
1. Система координат МСК-48 (зона 1)							
2. Сведения о характерных точках границ объекта							
Обозначение характерных точек границ	Существующие координаты, м		Измененные (уточненные) координаты, м		Метод определения координат характерной точки	Средняя квадратичес-кая погрешность положения характерной точки (Mt), м	Описание обозначения точки на местности (при наличии)
	X	Y	X	Y			
1	2	3	4	5	6	7	8
-	-	-	-	-	-	-	-
3. Сведения о характерных точках части (частей) границы объекта							
-	-	-	-	-	-	-	-

Раздел 4

План границ объекта



Масштаб 1: 1000

Используемые условные знаки и обозначения:

	- граница охранной зоны
48:01:1020306:40	- номер существующего земельного участка
48:01:1020306	- номер кадастрового квартала
● 1	- поворотная точка границы охранной зоны объекта
	- граница кадастрового квартала
	- граница существующего земельного участка

Подпись _____ Хурчак Е.В. Дата 15.09.2021 г.

Место для отметки кадастрового инженера, составившего описание местоположения границ объекта

Приложение 2

ОПИСАНИЕ МЕСТОПОЛОЖЕНИЯ ГРАНИЦ

Охранная зона трубопроводов: «Газопровод-ввод. Назначение: 10) сооружения коммунального хозяйства. Протяженность: 6 м. Адрес: Российская Федерация, Липецкая обл., Воловский р-н, с.п Ожогинский с/с, д. Большовка, ул. Сельская, к ж.д.7 кв.2»

(наименование объекта, местоположение границ которого описано (далее - объект)

Раздел 1

Сведения об объекте		
№ п/п	**Характеристики объекта**	**Описание характеристик**
1	**2**	**3**
1	Местоположение объекта	Липецкая обл., Воловский р-н, с.п Ожогинский с/с, д. Большовка
2	Площадь объекта +/- величина погрешности определения площади (Р +/- Дельта Р)	40 кв.м ± 1 кв.м
3	Иные характеристики объекта	Ограничения установлены согласно Правилам охраны газораспределительных сетей, утвержденных Постановлением Правительства РФ № 878 от 20.11.2000г. «Об утверждении Правил охраны газораспределительных сетей»

Раздел 2

Сведения о местоположении границ объекта					
1.Система координат МСК-48 (зона 1)					
2. Сведения о характерных точках границ объекта					
Обозначение характерных точек границ	Координаты. м		Метод определения координат характерной точки	Средняя квадрати-ческая погрешность положения характерной точки (Mt). м	Описание обозначения точки на местности (при наличии)
	X	Y			
1	2	3	4	5	6
1	351622.73	1223170.14	Метод спутниковых геодезических измерений	0.05	-
2	351624.03	1223173.92		0.05	-
3	351614.58	1223177.17		0.05	-
4	351613.28	1223173.39		0.05	-
1	351622.73	1223170.14		0.05	-
3. Сведения о характерных точках части (частей) границы объекта					
Обозначение характерных точек части границы	Координаты. м		Метод определения координат характерной точки	Средняя квадратичес-кая погрешность положения характерной точки (Mt). м	Описание обозначения точки на местности (при наличии)
	X	X			
1	2	3	4	5	6
1	-	-	-	-	-

Раздел 3

Сведения о местоположении измененных (уточненных) границ объекта							
1. Система координат МСК-48 (зона 1)							
2. Сведения о характерных точках границ объекта							
Обозначение характерных точек границ	Существующие координаты, м		Измененные (уточненные) координаты, м		Метод определения координат характерной точки	Средняя квадратичес-кая погрешность положения характерной точки (Mt), м	Описание обозначения точки на местности (при наличии)
	X	Y	X	Y			
1	2	3	4	5	6	7	8
-	-	-	-	-	-	-	-
3. Сведения о характерных точках части (частей) границы объекта							
-	-	-	-	-	-	-	-

Раздел 4

План границ объекта

Масштаб 1: 500

Используемые условные знаки и обозначения:

	- граница охранной зоны
48:01:0840108:31	- номер существующего земельного участка
48:01:0840108	- номер кадастрового квартала
● 1	- поворотная точка границы охранной зоны объекта
	- граница кадастрового квартала
	- граница существующего земельного участка

Подпись _____ Хурчак Е.В. Дата 16.09.2021 г.

Место для отметки кадастрового инженера, составившего описание местоположения границ объекта

Приложение 3

ОПИСАНИЕ МЕСТОПОЛОЖЕНИЯ ГРАНИЦ

Охранная зона трубопроводов: «Газопровод к зданию дома культуры, Липецкая область, Воловский район, с. Набережное. Назначение: 10) сооружения коммунального хозяйства. Протяженность: 731 м. Адрес: Российская Федерация, Липецкая обл., Воловский р-н., с.п. Набережанский с/с, с. Набережное, к зданию дома культуры»

(наименование объекта, местоположение границ которого описано (далее - объект)

Раздел 1

Сведения об объекте		
№ п/п	**Характеристики объекта**	**Описание характеристик**
1	**2**	**3**
1	Местоположение объекта	Липецкая обл., Воловский р-н., с.п. Набережанский с/с, с. Набережное
2	Площадь объекта +/- величина погрешности определения площади (Р +/- Дельта Р)	2908 кв.м ± 9 кв.м
3	Иные характеристики объекта	Ограничения установлены согласно Правилам охраны газораспределительных сетей, утвержденных Постановлением Правительства РФ № 878 от 20.11.2000г. «Об утверждении Правил охраны газораспределительных сетей»

Раздел 2

Сведения о местоположении границ объекта					
1.Система координат МСК-48 (зона 1)					
2. Сведения о характерных точках границ объекта					
Обозначение характерных точек границ	Координаты. м		Метод определения координат характерной точки	Средняя квадратическая погрешность положения характерной точки (Mt). м	Описание обозначения точки на местности (при наличии)
	X	Y			
1	2	3	4	5	6
1	347897.39	1224302.56	Метод спутниковых геодезических измерений	0.05	-
2	347891.80	1224318.60		0.05	-
3	347883.13	1224343.43		0.05	-
4	347869.67	1224385.90		0.05	-
5	347864.64	1224404.84		0.05	-
6	347860.46	1224422.40		0.05	-
7	347855.23	1224442.72		0.05	-
8	347854.82	1224451.10		0.05	-
9	347851.87	1224466.41		0.05	-
10	347849.72	1224481.72		0.05	-
11	347846.18	1224503.73		0.05	-
12	347842.13	1224522.78		0.05	-
13	347833.68	1224551.92		0.05	-
14	347798.88	1224640.60		0.05	-
15	347789.77	1224659.97		0.05	-
16	347767.21	1224716.96		0.05	-
17	347758.29	1224742.16		0.05	-
18	347754.51	1224740.82		0.05	-
19	347763.45	1224715.56		0.05	-
20	347786.09	1224658.37		0.05	-
21	347795.20	1224639.02		0.05	-
22	347829.88	1224550.62		0.05	-
23	347838.23	1224521.80		0.05	-
24	347842.24	1224502.99		0.05	-
25	347845.76	1224481.12		0.05	-
26	347847.91	1224465.75		0.05	-
27	347850.82	1224450.62		0.05	-
28	347851.25	1224442.12		0.05	-
29	347856.56	1224421.44		0.05	-
30	347860.76	1224403.86		0.05	-
31	347865.81	1224384.78		0.05	-
32	347879.33	1224342.17		0.05	-
33	347888.02	1224317.28		0.05	-
34	347892.41	1224304.66		0.05	-
35	347873.99	1224296.12		0.05	-
36	347863.12	1224288.32		0.05	-
37	347847.66	1224282.21		0.05	-
38	347832.99	1224276.94		0.05	-
39	347818.72	1224273.51		0.05	-
40	347804.56	1224269.66		0.05	-

41	347788.48	1224297.10	Метод спутниковых геодезических измерений	0.05	-
42	347769.79	1224326.78		0.05	-
43	347735.96	1224381.84		0.05	-
44	347712.85	1224375.21		0.05	-
45	347714.84	1224365.29		0.05	-
46	347715.78	1224360.32		0.05	-
47	347719.72	1224361.06		0.05	-
48	347718.78	1224366.05		0.05	-
49	347717.51	1224372.37		0.05	-
50	347734.14	1224377.14		0.05	-
51	347766.39	1224324.66		0.05	-
52	347785.06	1224295.02		0.05	-
53	347802.66	1224264.98		0.05	-
54	347819.72	1224269.63		0.05	-
55	347834.13	1224273.10		0.05	-
56	347849.08	1224278.45		0.05	-
57	347865.06	1224284.78		0.05	-
58	347876.03	1224292.64		0.05	-
1	347897.39	1224302.56		0.05	-

3. Сведения о характерных точках части (частей) границы объекта

Обозначение характерных точек части границы	**Координаты. м**		**Метод определения координат характерной точки**	**Средняя квадратичес-кая погрешность положения характерной точки (Mt). м**	**Описание обозначения точки на местности (при наличии)**
	X	X			
1	**2**	**3**	**4**	**5**	**6**
1	-	-	-	-	-

Раздел 3

Сведения о местоположении измененных (уточненных) границ объекта							
1. Система координат МСК-48 (зона 1)							
2. Сведения о характерных точках границ объекта							
Обозначение характерных точек границ	Существующие координаты, м		Измененные (уточненные) координаты, м		Метод определения координат характерной точки	Средняя квадратичес-кая погрешность положения характерной точки (Mt), м	Описание обозначения точки на местности (при наличии)
	X	Y	X	Y			
1	2	3	4	5	6	7	8
-	-	-	-	-	-	-	-
3. Сведения о характерных точках части (частей) границы объекта							
-	-	-	-	-	-	-	-

Раздел 4

План границ объекта



Масштаб 1: 5000

Используемые условные знаки и обозначения:

	- граница охранной зоны
48:01:0770308:14	- номер существующего земельного участка
48:01:0770308	- номер кадастрового квартала
● 1	- поворотная точка границы охранной зоны объекта
	- граница кадастрового квартала
	- граница существующего земельного участка

Подпись _____ Хурчак Е.В. Дата 16.09.2021 г.

Место для отметки подписи лица, составившего описание местоположения границ объекта

Приложение 4

ОПИСАНИЕ МЕСТОПОЛОЖЕНИЯ ГРАНИЦ

Охранная зона трубопроводов: «Газопровод-ввод. Назначение: 10) сооружения коммунального хозяйства. Протяженность: 22 м. Адрес: Российская Федерация, Липецкая обл., Долгоруковский р-н, с.п. Долгоруковский с/с, с. Долгоруково, к ж.д. 8»

(наименование объекта, местоположение границ которого описано (далее - объект)

Раздел 1

Сведения об объекте		
№ п/п	**Характеристики объекта**	**Описание характеристик**
1	**2**	**3**
1	Местоположение объекта	Липецкая обл., Долгоруковский р-н, с.п. Долгоруковский с/с, с. Долгоруково
2	Площадь объекта +/- величина погрешности определения площади (Р +/- Дельта Р)	88 кв.м ± 2 кв.м
3	Иные характеристики объекта	Ограничения установлены согласно Правилам охраны газораспределительных сетей, утвержденных Постановлением Правительства РФ № 878 от 20.11.2000г. «Об утверждении Правил охраны газораспределительных сетей»

Раздел 2

Сведения о местоположении границ объекта					
1.Система координат МСК-48 (зона 1)					
2. Сведения о характерных точках границ объекта					
Обозначение характерных точек границ	Координаты. м		Метод определения координат характерной точки	Средняя квадрати-ческая погрешность положения характерной точки (Mt). м	Описание обозначения точки на местности (при наличии)
	X	Y			
1	2	3	4	5	6
1	387181.67	1240064.13	Метод спутниковых геодезических измерений	0.05	-
2	387183.79	1240067.51		0.05	-
3	387165.16	1240079.20		0.05	-
4	387163.04	1240075.82		0.05	-
1	387181.67	1240064.13		0.05	-
3. Сведения о характерных точках части (частей) границы объекта					
Обозначение характерных точек части границы	Координаты. м		Метод определения координат характерной точки	Средняя квадратичес-кая погрешность положения характерной точки (Mt). м	Описание обозначения точки на местности (при наличии)
	X	X			
1	2	3	4	5	6
1	-	-	-	-	-

Раздел 3

Сведения о местоположении измененных (уточненных) границ объекта							
1. Система координат МСК-48 (зона 1)							
2. Сведения о характерных точках границ объекта							
Обозначение характерных точек границ	Существующие координаты, м		Измененные (уточненные) координаты, м		Метод определения координат характерной точки	Средняя квадратичес-кая погрешность положения характерной точки (Mt), м	Описание обозначения точки на местности (при наличии)
	X	Y	X	Y			
1	2	3	4	5	6	7	8
-	-	-	-	-	-	-	-
3. Сведения о характерных точках части (частей) границы объекта							
-	-	-	-	-	-	-	-

Раздел 4

План границ объекта



Масштаб 1: 500

Используемые условные знаки и обозначения:

	- граница охранной зоны
48:06:0650143:42	- номер существующего земельного участка
48:06:0650143	- номер кадастрового квартала
● 1	- поворотная точка границы охранной зоны объекта
	- граница кадастрового квартала
	- граница существующего земельного участка

Подпись _____ Хурчак Е.В. Дата 05.10.2021 г.

Место для оттиска печати лица, составившего описание местоположения границ объекта

Приложение 5

ОПИСАНИЕ МЕСТОПОЛОЖЕНИЯ ГРАНИЦ

Охранная зона трубопроводов: «Газопровод-ввод. Назначение: 10) сооружения коммунального хозяйства. Протяженность: 7 м. Адрес: Российская Федерация, Липецкая область, Долгоруковский муниципальный район, сельское поселение Долгоруковский сельсовет, село Долгоруково, улица Тимирязева, к жилому дому 58»

(наименование объекта, местоположение границ которого описано (далее - объект)

Раздел 1

Сведения об объекте		
№ п/п	**Характеристики объекта**	**Описание характеристик**
1	**2**	**3**
1	Местоположение объекта	Липецкая обл., Долгоруковский р-н, с.п. Долгоруковский с/с, с. Долгоруково
2	Площадь объекта +/- величина погрешности определения площади (Р +/- Дельта Р)	27 кв.м ± 1 кв.м
3	Иные характеристики объекта	Ограничения установлены согласно Правилам охраны газораспределительных сетей, утвержденных Постановлением Правительства РФ № 878 от 20.11.2000г. «Об утверждении Правил охраны газораспределительных сетей»

Раздел 2

Сведения о местоположении границ объекта					
1.Система координат МСК-48 (зона 1)					
2. Сведения о характерных точках границ объекта					
Обозначение характерных точек границ	Координаты. м		Метод определения координат характерной точки	Средняя квадрати-ческая погрешность положения характерной точки (Mt). м	Описание обозначения точки на местности (при наличии)
	X	Y			
1	2	3	4	5	6
1	387696.60	1240105.13	Метод спутниковых геодезических измерений	0.05	-
2	387694.92	1240108.77		0.05	-
3	387688.74	1240105.93		0.05	-
4	387690.42	1240102.29		0.05	-
1	387696.60	1240105.13		0.05	-
3. Сведения о характерных точках части (частей) границы объекта					
Обозначение характерных точек части границы	Координаты. м		Метод определения координат характерной точки	Средняя квадратичес-кая погрешность положения характерной точки (Mt). м	Описание обозначения точки на местности (при наличии)
	X	X			
1	2	3	4	5	6
1	-	-	-	-	-

Раздел 3

Сведения о местоположении измененных (уточненных) границ объекта							
1. Система координат МСК-48 (зона 1)							
2. Сведения о характерных точках границ объекта							
Обозначение характерных точек границ	Существующие координаты, м		Измененные (уточненные) координаты, м		Метод определения координат характерной точки	Средняя квадратичес-кая погрешность положения характерной точки (Mt), м	Описание обозначения точки на местности (при наличии)
	X	Y	X	Y			
1	2	3	4	5	6	7	8
-	-	-	-	-	-	-	-
3. Сведения о характерных точках части (частей) границы объекта							
-	-	-	-	-	-	-	-

Раздел 4

План границ объекта

Масштаб 1: 500

Используемые условные знаки и обозначения:

	- граница охранной зоны
48:06:1641201:101	- номер существующего земельного участка
48:06:1641201	- номер кадастрового квартала
● 1	- поворотная точка границы охранной зоны объекта
	- граница кадастрового квартала
	- граница существующего земельного участка

Подпись _____ Хурчак Е.В. Дата 05.10.2021 г.

Место для отметки кадастрового инженера, составившего описание местоположения границ объекта

Приложение 6

ОПИСАНИЕ МЕСТОПОЛОЖЕНИЯ ГРАНИЦ

Охранная зона трубопроводов: «Газопровод-ввод. Назначение: 10) сооружения коммунального хозяйства. Протяженность: 3 м. Адрес: Российская Федерация, Липецкая область, Долгоруковский муниципальный район, сельское поселение Долгоруковский сельсовет, с. Долгоруково, ул. Елецкая, к ж.д. 10»

(наименование объекта, местоположение границ которого описано (далее - объект)

Раздел 1

Сведения об объекте		
№ п/п	**Характеристики объекта**	**Описание характеристик**
1	**2**	**3**
1	Местоположение объекта	Липецкая обл., Долгоруковский р-н, с.п. Долгоруковский с/с, с. Долгоруково
2	Площадь объекта +/- величина погрешности определения площади (Р +/- Дельта Р)	10 кв.м ± 1 кв.м
3	Иные характеристики объекта	Ограничения установлены согласно Правилам охраны газораспределительных сетей, утвержденных Постановлением Правительства РФ № 878 от 20.11.2000г. «Об утверждении Правил охраны газораспределительных сетей»

Раздел 2

Сведения о местоположении границ объекта					
1.Система координат МСК-48 (зона 1)					
2. Сведения о характерных точках границ объекта					
Обозначение характерных точек границ	Координаты. м		Метод определения координат характерной точки	Средняя квадратическая погрешность положения характерной точки (Mt). м	Описание обозначения точки на местности (при наличии)
	X	Y			
1	2	3	4	5	6
1	387804.60	1239814.67	Метод спутниковых геодезических измерений	0.05	-
2	387803.51	1239816.91		0.05	-
3	387799.91	1239815.15		0.05	-
4	387801.00	1239812.91		0.05	-
1	387804.60	1239814.67		0.05	-
3. Сведения о характерных точках части (частей) границы объекта					
Обозначение характерных точек части границы	Координаты. м		Метод определения координат характерной точки	Средняя квадратическая погрешность положения характерной точки (Mt). м	Описание обозначения точки на местности (при наличии)
	X	X			
1	2	3	4	5	6
1	-	-	-	-	-

Раздел 3

Сведения о местоположении измененных (уточненных) границ объекта							
1. Система координат МСК-48 (зона 1)							
2. Сведения о характерных точках границ объекта							
Обозначение характерных точек границ	Существующие координаты, м		Измененные (уточненные) координаты, м		Метод определения координат характерной точки	Средняя квадратичес-кая погрешность положения характерной точки (Mt), м	Описание обозначения точки на местности (при наличии)
	X	Y	X	Y			
1	2	3	4	5	6	7	8
-	-	-	-	-	-	-	-
3. Сведения о характерных точках части (частей) границы объекта							
-	-	-	-	-	-	-	-

Раздел 4

План границ объекта



Масштаб 1: 100

Используемые условные знаки и обозначения:

	- граница охранной зоны
48:06:1641001:230	- номер существующего земельного участка
48:06:1641001	- номер кадастрового квартала
● 1	- поворотная точка границы охранной зоны объекта
	- граница кадастрового квартала
	- граница существующего земельного участка

Подпись _____ Хурчак Е.В. Дата 05.10.2021 г.

Место для оттиска печати лица, составившего описание местоположения границ объекта

Приложение 7

ОПИСАНИЕ МЕСТОПОЛОЖЕНИЯ ГРАНИЦ

Охранная зона трубопроводов: «Газопровод-ввод. Назначение: 10) сооружения коммунального хозяйства. Протяженность: 10 м. Адрес: Российская Федерация, Липецкая обл., Данковский р-н, г. Данков, ул. Металлургов, к ж.д. №18»
(наименование объекта, местоположение границ которого описано (далее - объект)

Раздел 1

Сведения об объекте		
№ п/п	**Характеристики объекта**	**Описание характеристик**
1	**2**	**3**
1	Местоположение объекта	Липецкая область, Данковский район, город Данков
2	Площадь объекта +/- величина погрешности определения площади (Р +/- Дельта Р)	36 кв.м ± 1 кв.м
3	Иные характеристики объекта	Ограничения установлены согласно Правилам охраны газораспределительных сетей, утвержденных Постановлением Правительства РФ № 878 от 20.11.2000г. «Об утверждении Правил охраны газораспределительных сетей»

Раздел 2

Сведения о местоположении границ объекта					
1.Система координат МСК-48 (зона 1)					
2. Сведения о характерных точках границ объекта					
Обозначение характерных точек границ	Координаты. м		Метод определения координат характерной точки	Средняя квадрати-ческая погрешность положения характерной точки (Mt). м	Описание обозначения точки на местности (при наличии)
	X	Y			
1	2	3	4	5	6
1	488023.88	1293036.36	Метод спутниковых геодезических измерений	0.05	-
2	488019.22	1293043.93		0.05	-
3	488015.82	1293041.83		0.05	-
4	488020.48	1293034.26		0.05	-
1	488023.88	1293036.36		0.05	-
3. Сведения о характерных точках части (частей) границы объекта					
Обозначение характерных точек части границы	Координаты. м		Метод определения координат характерной точки	Средняя квадратичес-кая погрешность положения характерной точки (Mt). м	Описание обозначения точки на местности (при наличии)
	X	X			
1	2	3	4	5	6
1	-	-	-	-	-

Раздел 3

Сведения о местоположении измененных (уточненных) границ объекта							
1. Система координат МСК-48 (зона 1)							
2. Сведения о характерных точках границ объекта							
Обозначение характерных точек границ	Существующие координаты, м		Измененные (уточненные) координаты, м		Метод определения координат характерной точки	Средняя квадратичес-кая погрешность положения характерной точки (Mt), м	Описание обозначения точки на местности (при наличии)
	X	Y	X	Y			
1	2	3	4	5	6	7	8
-	-	-	-	-	-	-	-
3. Сведения о характерных точках части (частей) границы объекта							
-	-	-	-	-	-	-	-

Раздел 4

План границ объекта

Масштаб 1: 500

Используемые условные знаки и обозначения:

	- граница охранной зоны
48:03:0690945:90	- номер существующего земельного участка
48:03:0690945	- номер кадастрового квартала
● 1	- поворотная точка границы охранной зоны объекта
	- граница кадастрового квартала
	- граница существующего земельного участка

Подпись _____ Хурчак Е.В. Дата 16.09.2021 г.

Место для отметки кадастрового инженера, составившего описание местоположения границ объекта

Приложение 8

ОПИСАНИЕ МЕСТОПОЛОЖЕНИЯ ГРАНИЦ

Охранная зона трубопроводов: «Газопровод-ввод. Назначение: 10) сооружения коммунального хозяйства. Протяженность: 2 м. Адрес: Российская Федерация, Липецкая обл., Данковский р-н, г. Данков, ул. Фомичевой, к многоквартирному жилому дому №4»
(наименование объекта, местоположение границ которого описано (далее - объект)

Раздел 1

Сведения об объекте		
№ п/п	**Характеристики объекта**	**Описание характеристик**
1	**2**	**3**
1	Местоположение объекта	Липецкая область, Данковский район, город Данков
2	Площадь объекта +/- величина погрешности определения площади (Р +/- Дельта Р)	6 кв.м ± 1 кв.м
3	Иные характеристики объекта	Ограничения установлены согласно Правилам охраны газораспределительных сетей, утвержденных Постановлением Правительства РФ № 878 от 20.11.2000г. «Об утверждении Правил охраны газораспределительных сетей»

Раздел 2

Сведения о местоположении границ объекта					
1.Система координат МСК-48 (зона 1)					
2. Сведения о характерных точках границ объекта					
Обозначение характерных точек границ	Координаты. м		Метод определения координат характерной точки	Средняя квадрати-ческая погрешность положения характерной точки (Mt). м	Описание обозначения точки на местности (при наличии)
	X	Y			
1	2	3	4	5	6
1	491482.79	1294998.99	Метод спутниковых геодезических измерений	0.1	-
2	491482.65	1295000.49		0.1	-
3	491478.67	1295000.11		0.1	-
4	491478.81	1294998.61		0.1	-
1	491482.79	1294998.99		0.1	-
3. Сведения о характерных точках части (частей) границы объекта					
Обозначение характерных точек части границы	Координаты. м		Метод определения координат характерной точки	Средняя квадратичес-кая погрешность положения характерной точки (Mt). м	Описание обозначения точки на местности (при наличии)
	X	X			
1	2	3	4	5	6
1	-	-	-	-	-

Раздел 3

Сведения о местоположении измененных (уточненных) границ объекта							
1. Система координат МСК-48 (зона 1)							
2. Сведения о характерных точках границ объекта							
Обозначение характерных точек границ	Существующие координаты, м		Измененные (уточненные) координаты, м		Метод определения координат характерной точки	Средняя квадратичес-кая погрешность положения характерной точки (Mt), м	Описание обозначения точки на местности (при наличии)
	X	Y	X	Y			
1	2	3	4	5	6	7	8
-	-	-	-	-	-	-	-
3. Сведения о характерных точках части (частей) границы объекта							
-	-	-	-	-	-	-	-

Раздел 4

План границ объекта

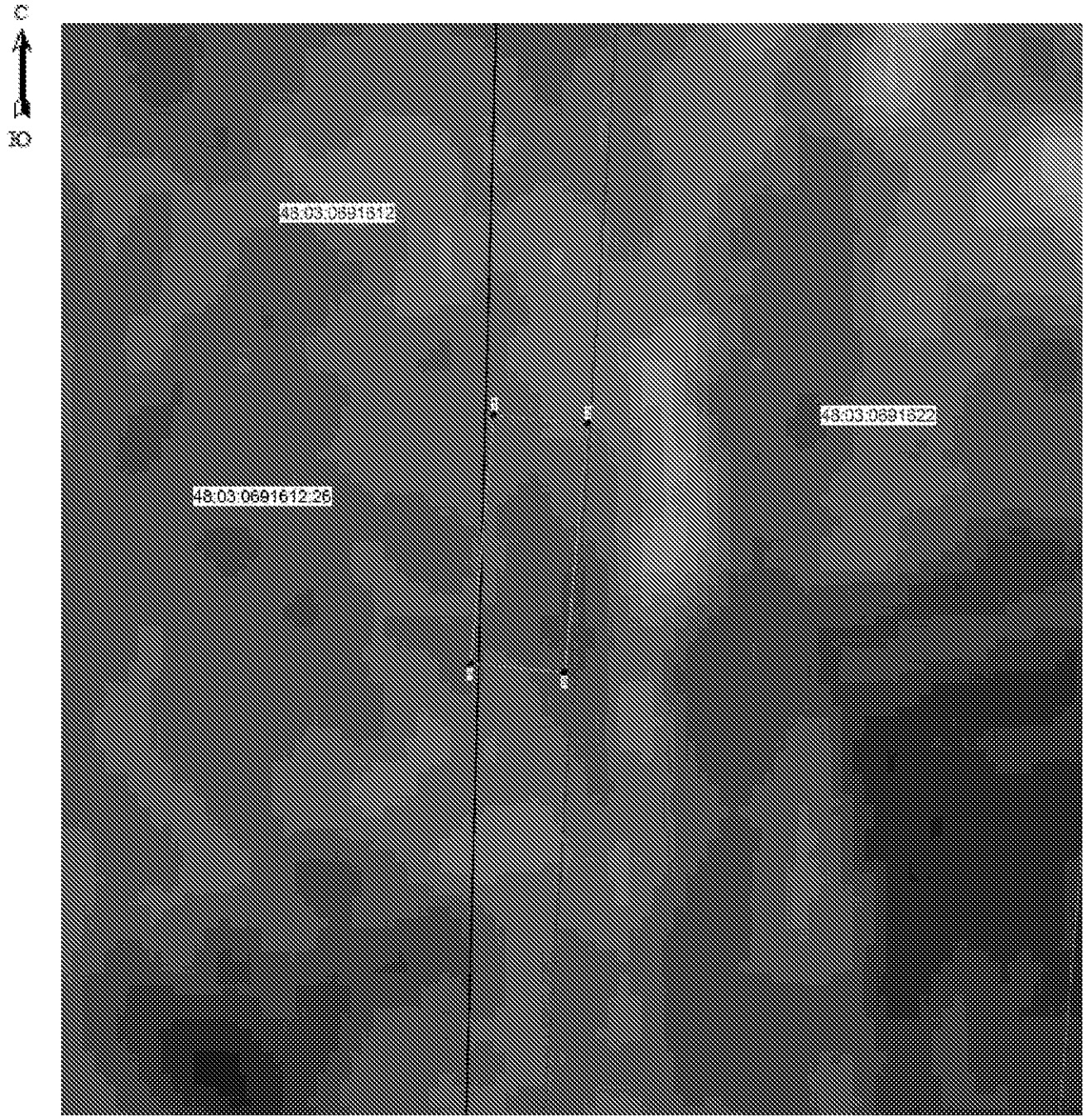

Масштаб 1: 100

Используемые условные знаки и обозначения:

	- граница охранной зоны
48:03:0691612:26	- номер существующего земельного участка
48:03:0691612	- номер кадастрового квартала
● 1	- поворотная точка границы охранной зоны объекта
	- граница кадастрового квартала
	- граница существующего земельного участка

Подпись _____ Хурчак Е.В. Дата 16.09.2021 г.

Место для отметки кадастрового инженера, составившего описание местоположения границ объекта

Приложение 9

ОПИСАНИЕ МЕСТОПОЛОЖЕНИЯ ГРАНИЦ

Охранная зона трубопроводов: «Газопровод-ввод низкого давления. Назначение: иное сооружение. Протяженность: 25 м. Адрес: Российская Федерация, Липецкая область, Данковский район, сельское поселение Баловневский сельсовет, село Хрущево-Подлесное, улица Колгановская, к ж.д 9»

(наименование объекта, местоположение границ которого описано (далее - объект)

Раздел 1

Сведения об объекте		
№ п/п	**Характеристики объекта**	**Описание характеристик**
1	**2**	**3**
1	Местоположение объекта	Липецкая обл, р-н Данковский, с/п Баловневский сельсовет, с Хрущево-Подлесное
2	Площадь объекта +/- величина погрешности определения площади (Р +/- Дельта Р)	120 кв.м ± 2 кв.м
3	Иные характеристики объекта	Ограничения установлены согласно Правилам охраны газораспределительных сетей, утвержденных Постановлением Правительства РФ № 878 от 20.11.2000г. «Об утверждении Правил охраны газораспределительных сетей»

Раздел 2

Сведения о местоположении границ объекта					
1.Система координат МСК-48 (зона 1)					
2. Сведения о характерных точках границ объекта					
Обозначение характерных точек границ	Координаты. м		Метод определения координат характерной точки	Средняя квадрати-ческая погрешность положения характерной точки (Mt). м	Описание обозначения точки на местности (при наличии)
	X	Y			
1	2	3	4	5	6
1	476754.72	1284298.06	Метод спутниковых геодезических измерений	0.05	-
2	476751.05	1284299.65		0.05	-
3	476739.10	1284272.15		0.05	-
4	476742.77	1284270.56		0.05	-
1	476754.72	1284298.06		0.05	-
3. Сведения о характерных точках части (частей) границы объекта					
Обозначение характерных точек части границы	Координаты. м		Метод определения координат характерной точки	Средняя квадратичес-кая погрешность положения характерной точки (Mt). м	Описание обозначения точки на местности (при наличии)
	X	X			
1	2	3	4	5	6
1	-	-	-	-	-

Раздел 3

Сведения о местоположении измененных (уточненных) границ объекта							
1. Система координат МСК-48 (зона 1)							
2. Сведения о характерных точках границ объекта							
Обозначение характерных точек границ	Существующие координаты, м		Измененные (уточненные) координаты, м		Метод определения координат характерной точки	Средняя квадратичес-кая погрешность положения характерной точки (Mt), м	Описание обозначения точки на местности (при наличии)
	X	Y	X	Y			
1	2	3	4	5	6	7	8
-	-	-	-	-	-	-	-
3. Сведения о характерных точках части (частей) границы объекта							
-	-	-	-	-	-	-	-

Раздел 4

План границ объекта

Масштаб 1: 500

Используемые условные знаки и обозначения:

	- граница охранной зоны
48:03:0790102:23	- номер существующего земельного участка
48:03:0790102	- номер кадастрового квартала
● 1	- поворотная точка границы охранной зоны объекта
	- граница кадастрового квартала
	- граница существующего земельного участка

Подпись _____ Хурчак Е.В. Дата 16.09.2021 г.

Место для отметки исполнителя, составившего описание местоположения границ объекта

Приложение 10

ОПИСАНИЕ МЕСТОПОЛОЖЕНИЯ ГРАНИЦ

Охранная зона трубопроводов: «Газопровод-ввод низкого давления. Назначение: иное сооружение. Протяженность: 8 м. Адрес: Российская Федерация, Липецкая обл., Данковский р-н, с.п. Требунский с/с, с. Требунки, ул. Московская, к ж.д 3»
(наименование объекта, местоположение границ которого описано (далее - объект)

Раздел 1

Сведения об объекте		
№ п/п	**Характеристики объекта**	**Описание характеристик**
1	**2**	**3**
1	Местоположение объекта	Липецкая обл., Данковский р-н, с.п. Требунский с/с, с. Требунки
2	Площадь объекта +/- величина погрешности определения площади (Р +/- Дельта Р)	31 кв.м ± 1 кв.м
3	Иные характеристики объекта	Ограничения установлены согласно Правилам охраны газораспределительных сетей, утвержденных Постановлением Правительства РФ № 878 от 20.11.2000г. «Об утверждении Правил охраны газораспределительных сетей»

Раздел 2

Сведения о местоположении границ объекта					
1.Система координат МСК-48 (зона 1)					
2. Сведения о характерных точках границ объекта					
Обозначение характерных точек границ	Координаты. м		Метод определения координат характерной точки	Средняя квадрати-ческая погрешность положения характерной точки (Mt). м	Описание обозначения точки на местности (при наличии)
	X	Y			
1	2	3	4	5	6
1	494381.54	1292938.87	Метод спутниковых геодезических измерений	0.05	-
2	494381.77	1292946.57		0.05	-
3	494377.77	1292946.69		0.05	-
4	494377.54	1292938.99		0.05	-
1	494381.54	1292938.87		0.05	-
3. Сведения о характерных точках части (частей) границы объекта					
Обозначение характерных точек части границы	Координаты. м		Метод определения координат характерной точки	Средняя квадратичес-кая погрешность положения характерной точки (Mt). м	Описание обозначения точки на местности (при наличии)
	X	X			
1	2	3	4	5	6
1	-	-	-	-	-

Раздел 3

Сведения о местоположении измененных (уточненных) границ объекта							
1. Система координат МСК-48 (зона 1)							
2. Сведения о характерных точках границ объекта							
Обозначение характерных точек границ	Существующие координаты, м		Измененные (уточненные) координаты, м		Метод определения координат характерной точки	Средняя квадратичес-кая погрешность положения характерной точки (Mt), м	Описание обозначения точки на местности (при наличии)
	X	Y	X	Y			
1	2	3	4	5	6	7	8
-	-	-	-	-	-	-	-
3. Сведения о характерных точках части (частей) границы объекта							
-	-	-	-	-	-	-	-

Раздел 4

План границ объекта



Масштаб 1: 100

Используемые условные знаки и обозначения:

	- граница охранной зоны
48:03:2250301:856	- номер существующего земельного участка
48:03:2250301	- номер кадастрового квартала
● 1	- поворотная точка границы охранной зоны объекта
	- граница кадастрового квартала
	- граница существующего земельного участка

Подпись _____ Хурчак Е.В. Дата 17.09.2021 г.

Место для оттиска печати лица, составившего описание местоположения границ объекта

Приложение 11

ОПИСАНИЕ МЕСТОПОЛОЖЕНИЯ ГРАНИЦ

Охранная зона трубопроводов: «Газопровод-ввод низкого давления. Назначение: иное сооружение. Протяженность: 21 м. Адрес: Российская Федерация, Липецкая область, Данковский район, сельское поселение Баловневский сельсовет, село Хрущево-Подлесное, улица Самарская, к ж.д 21»

(наименование объекта, местоположение границ которого описано (далее - объект)

Раздел 1

Сведения об объекте		
№ п/п	**Характеристики объекта**	**Описание характеристик**
1	**2**	**3**
1	Местоположение объекта	Липецкая обл, р-н Данковский, с/п Баловневский сельсовет, с Хрущево-Подлесное
2	Площадь объекта +/- величина погрешности определения площади (Р +/- Дельта Р)	79 кв.м ± 2 кв.м
3	Иные характеристики объекта	Ограничения установлены согласно Правилам охраны газораспределительных сетей, утвержденных Постановлением Правительства РФ № 878 от 20.11.2000г. «Об утверждении Правил охраны газораспределительных сетей»

Раздел 2

Сведения о местоположении границ объекта					
1.Система координат МСК-48 (зона 1)					
2. Сведения о характерных точках границ объекта					
Обозначение характерных точек границ	Координаты. м		Метод определения координат характерной точки	Средняя квадратическая погрешность положения характерной точки (Mt). м	Описание обозначения точки на местности (при наличии)
	X	Y			
1	2	3	4	5	6
1	477553.45	1285334.64	Метод спутниковых геодезических измерений	0.05	-
2	477554.16	1285340.08		0.05	-
3	477550.20	1285340.60		0.05	-
4	477550.01	1285339.12		0.05	-
5	477535.82	1285340.95		0.05	-
6	477535.30	1285336.99		0.05	-
1	477553.45	1285334.64		0.05	-
3. Сведения о характерных точках части (частей) границы объекта					
Обозначение характерных точек части границы	Координаты. м		Метод определения координат характерной точки	Средняя квадратическая погрешность положения характерной точки (Mt). м	Описание обозначения точки на местности (при наличии)
	X	X			
1	2	3	4	5	6
1	-	-	-	-	-

Раздел 3

Сведения о местоположении измененных (уточненных) границ объекта							
1. Система координат МСК-48 (зона 1)							
2. Сведения о характерных точках границ объекта							
Обозначение характерных точек границ	Существующие координаты, м		Измененные (уточненные) координаты, м		Метод определения координат характерной точки	Средняя квадратичес-кая погрешность положения характерной точки (Mt), м	Описание обозначения точки на местности (при наличии)
	X	Y	X	Y			
1	2	3	4	5	6	7	8
-	-	-	-	-	-	-	-
3. Сведения о характерных точках части (частей) границы объекта							
-	-	-	-	-	-	-	-

Раздел 4

План границ объекта



Масштаб 1: 500

Используемые условные знаки и обозначения:

	- граница охранной зоны
48:03:2250301:856	- номер существующего земельного участка
48:03:0790123	- номер кадастрового квартала
● 1	- поворотная точка границы охранной зоны объекта
	- граница кадастрового квартала
	- граница существующего земельного участка

Подпись _____ Хурчак Е.В. Дата 17.09.2021 г.

Место для отметки исполнителя, составившего описание местоположения границ объекта

Приложение 12

ОПИСАНИЕ МЕСТОПОЛОЖЕНИЯ ГРАНИЦ

Охранная зона трубопроводов: «Газопровод н.д. к зданию магазина: Липецкая область, Данковский район, г. Данков, ул. 8 Марта, д. 13, корпус 2. Назначение: 7.7. сооружения трубопроводного транспорта. Протяженность: 10 м. Адрес: Российская Федерация, Липецкая область, Данковский муниципальный район, г. Данков, ул. 8 Марта, к д. 13, корпус 2.»
(наименование объекта, местоположение границ которого описано (далее - объект)

Раздел 1

Сведения об объекте		
№ п/п	**Характеристики объекта**	**Описание характеристик**
1	**2**	**3**
1	Местоположение объекта	Липецкая область, Данковский район, город Данков
2	Площадь объекта +/- величина погрешности определения площади (Р +/- Дельта Р)	40 кв.м ± 1 кв.м
3	Иные характеристики объекта	Ограничения установлены согласно Правилам охраны газораспределительных сетей, утвержденных Постановлением Правительства РФ № 878 от 20.11.2000г. «Об утверждении Правил охраны газораспределительных сетей»

Раздел 2

Сведения о местоположении границ объекта					
1.Система координат МСК-48 (зона 1)					
2. Сведения о характерных точках границ объекта					
Обозначение характерных точек границ	Координаты. м		Метод определения координат характерной точки	Средняя квадрати-ческая погрешность положения характерной точки (Mt). м	Описание обозначения точки на местности (при наличии)
	X	Y			
1	2	3	4	5	6
1	489610.66	1294294.09	Метод спутниковых геодезических измерений	0.05	-
2	489603.68	1294301.38		0.05	-
3	489600.80	1294298.62		0.05	-
4	489607.78	1294291.33		0.05	-
1	489610.66	1294294.09		0.05	-
3. Сведения о характерных точках части (частей) границы объекта					
Обозначение характерных точек части границы	Координаты. м		Метод определения координат характерной точки	Средняя квадратичес-кая погрешность положения характерной точки (Mt). м	Описание обозначения точки на местности (при наличии)
	X	X			
1	2	3	4	5	6
1	-	-	-	-	-

Раздел 3

Сведения о местоположении измененных (уточненных) границ объекта							
1. Система координат МСК-48 (зона 1)							
2. Сведения о характерных точках границ объекта							
Обозначение характерных точек границ	Существующие координаты, м		Измененные (уточненные) координаты, м		Метод определения координат характерной точки	Средняя квадратичес-кая погрешность положения характерной точки (Mt), м	Описание обозначения точки на местности (при наличии)
	X	Y	X	Y			
1	2	3	4	5	6	7	8
-	-	-	-	-	-	-	-
3. Сведения о характерных точках части (частей) границы объекта							
-	-	-	-	-	-	-	-

Раздел 4

План границ объекта



Масштаб 1: 500

Используемые условные знаки и обозначения:

	- граница охранной зоны
48:03:0691893:39	- номер существующего земельного участка
48:03:0691893	- номер кадастрового квартала
● 1	- поворотная точка границы охранной зоны объекта
	- граница кадастрового квартала
	- граница существующего земельного участка

Подпись _____ Хурчак Е.В. Дата 17.09.2021 г.

Место для отметки исполнителя, составившего описание местоположения границ объекта

Приложение 13

ОПИСАНИЕ МЕСТОПОЛОЖЕНИЯ ГРАНИЦ

Охранная зона трубопроводов: «Газопровод-ввод. Назначение: 10) сооружения коммунального хозяйства. Протяженность: 24 м. Адрес: Российская Федерация, Липецкая обл., р-н Воловский, с.п. Набережанский с/с, с. Набережное, ул. Совхозная, к ж.д. 6 (к зданию магазина ПО "Хлебокомбинат")»

(наименование объекта, местоположение границ которого описано (далее - объект)

Раздел 1

Сведения об объекте		
№ п/п	**Характеристики объекта**	**Описание характеристик**
1	**2**	**3**
1	Местоположение объекта	Липецкая обл., р-н Воловский, с.п. Набережанский с/с, с. Набережное
2	Площадь объекта +/- величина погрешности определения площади (Р +/- Дельта Р)	87 кв.м ± 2 кв.м
3	Иные характеристики объекта	Ограничения установлены согласно Правилам охраны газораспределительных сетей, утвержденных Постановлением Правительства РФ № 878 от 20.11.2000г. «Об утверждении Правил охраны газораспределительных сетей»

Раздел 2

Сведения о местоположении границ объекта					
1.Система координат МСК-48 (зона 1)					
2. Сведения о характерных точках границ объекта					
Обозначение характерных точек границ	Координаты. м		Метод определения координат характерной точки	Средняя квадратическая погрешность положения характерной точки (Mt). м	Описание обозначения точки на местности (при наличии)
	X	Y			
1	2	3	4	5	6
1	347549.36	1224587.69	Метод спутниковых геодезических измерений	0.05	-
2	347545.45	1224600.12		0.05	-
3	347533.63	1224599.44		0.05	-
4	347533.86	1224595.44		0.05	-
5	347542.57	1224595.94		0.05	-
6	347545.54	1224586.49		0.05	-
1	347549.36	1224587.69		0.05	-
3. Сведения о характерных точках части (частей) границы объекта					
Обозначение характерных точек части границы	Координаты. м		Метод определения координат характерной точки	Средняя квадратическая погрешность положения характерной точки (Mt). м	Описание обозначения точки на местности (при наличии)
	X	X			
1	2	3	4	5	6
1	-	-	-	-	-

Раздел 3

Сведения о местоположении измененных (уточненных) границ объекта							
1. Система координат МСК-48 (зона 1)							
2. Сведения о характерных точках границ объекта							
Обозначение характерных точек границ	Существующие координаты, м		Измененные (уточненные) координаты, м		Метод определения координат характерной точки	Средняя квадратичес-кая погрешность положения характерной точки (Mt), м	Описание обозначения точки на местности (при наличии)
	X	Y	X	Y			
1	2	3	4	5	6	7	8
-	-	-	-	-	-	-	-
3. Сведения о характерных точках части (частей) границы объекта							
-	-	-	-	-	-	-	-

Раздел 4

План границ объекта



Масштаб 1: 500

Используемые условные знаки и обозначения:

	- граница охранной зоны
48:01:0770311:5	- номер существующего земельного участка
48:01:0770311	- номер кадастрового квартала
● 1	- поворотная точка границы охранной зоны объекта
	- граница кадастрового квартала
	- граница существующего земельного участка

Подпись _____ Хурчак Е.В. Дата 17.09.2021 г.

Место для отметки исполнителя, составившего описание местоположения границ объекта

Приложение 14

ОПИСАНИЕ МЕСТОПОЛОЖЕНИЯ ГРАНИЦ

Охранная зона трубопроводов: «Газопровод-ввод. Назначение: 10) сооружения коммунального хозяйства. Протяженность: 148 м. Адрес: Российская Федерация, Липецкая область, Воловский р-н, с.п. Большеивановский с/с, с. Большая Ивановка, к дому механизаторов ООО "Деметра"»

(наименование объекта, местоположение границ которого описано (далее - объект)

Раздел 1

Сведения об объекте		
№ п/п	**Характеристики объекта**	**Описание характеристик**
1	**2**	**3**
1	Местоположение объекта	Липецкая область, Воловский р-н, с.п. Большеивановский с/с, с. Большая Ивановка
2	Площадь объекта +/- величина погрешности определения площади (Р +/- Дельта Р)	591 кв.м ± 4 кв.м
3	Иные характеристики объекта	Ограничения установлены согласно Правилам охраны газораспределительных сетей, утвержденных Постановлением Правительства РФ № 878 от 20.11.2000г. «Об утверждении Правил охраны газораспределительных сетей»

Раздел 2

Сведения о местоположении границ объекта					
1.Система координат МСК-48 (зона 1)					
2. Сведения о характерных точках границ объекта					
Обозначение характерных точек границ	Координаты. м		Метод определения координат характерной точки	Средняя квадратическая погрешность положения характерной точки (Mt). м	Описание обозначения точки на местности (при наличии)
	X	Y			
1	2	3	4	5	6
1	367470.06	1217205.49	Метод спутниковых геодезических измерений	0.05	-
2	367468.94	1217209.33		0.05	-
3	367467.64	1217208.95		0.05	-
4	367438.52	1217219.13		0.05	-
5	367429.09	1217217.29		0.05	-
6	367373.12	1217201.32		0.05	-
7	367337.24	1217188.80		0.05	-
8	367335.90	1217184.01		0.05	-
9	367331.07	1217181.90		0.05	-
10	367332.67	1217178.24		0.05	-
11	367339.24	1217181.11		0.05	-
12	367340.52	1217185.72		0.05	-
13	367374.32	1217197.51		0.05	-
14	367430.03	1217213.41		0.05	-
15	367438.22	1217215.01		0.05	-
16	367467.54	1217204.75		0.05	-
1	367470.06	1217205.49		0.05	-
3. Сведения о характерных точках части (частей) границы объекта					
Обозначение характерных точек части границы	Координаты. м		Метод определения координат характерной точки	Средняя квадратическая погрешность положения характерной точки (Mt). м	Описание обозначения точки на местности (при наличии)
	X	X			
1	2	3	4	5	6
1	-	-	-	-	-

Раздел 3

Сведения о местоположении измененных (уточненных) границ объекта							
1. Система координат МСК-48 (зона 1)							
2. Сведения о характерных точках границ объекта							
Обозначение характерных точек границ	Существующие координаты, м		Измененные (уточненные) координаты, м		Метод определения координат характерной точки	Средняя квадратичес-кая погрешность положения характерной точки (Mt), м	Описание обозначения точки на местности (при наличии)
	X	Y	X	Y			
1	2	3	4	5	6	7	8
-	-	-	-	-	-	-	-
3. Сведения о характерных точках части (частей) границы объекта							
-	-	-	-	-	-	-	-

Раздел 4

План границ объекта

Масштаб 1: 1000

Используемые условные знаки и обозначения:

	- граница охранной зоны
48:01:1170303:17	- номер существующего земельного участка
48:01:1170303	- номер кадастрового квартала
● 1	- поворотная точка границы охранной зоны объекта
	- граница кадастрового квартала
	- граница существующего земельного участка

Подпись _____ Хурчак Е.В. Дата 17.09.2021 г.

Место для отметки исполнителя, составившего описание местоположения границ объекта

Приложение 15

ОПИСАНИЕ МЕСТОПОЛОЖЕНИЯ ГРАНИЦ

Охранная зона трубопроводов: «Газопровод-ввод. Назначение: 10) сооружения коммунального хозяйства. Протяженность: 4 м. Адрес: Российская Федерация, Липецкая обл., Воловский р-н, с.п. Воловский с/с, с. Волово, ул.Солнечная, к 3-х квартирному ж.д.»
(наименование объекта, местоположение границ которого описано (далее - объект)

Раздел 1

Сведения об объекте		
№ п/п	**Характеристики объекта**	**Описание характеристик**
1	**2**	**3**
1	Местоположение объекта	Липецкая обл., Воловский р-н, с.п. Воловский с/с, с. Волово
2	Площадь объекта +/- величина погрешности определения площади (Р +/- Дельта Р)	15 кв.м ± 1 кв.м
3	Иные характеристики объекта	Ограничения установлены согласно Правилам охраны газораспределительных сетей, утвержденных Постановлением Правительства РФ № 878 от 20.11.2000г. «Об утверждении Правил охраны газораспределительных сетей»

Раздел 2

Сведения о местоположении границ объекта					
1.Система координат МСК-48 (зона 1)					
2. Сведения о характерных точках границ объекта					
Обозначение характерных точек границ	Координаты. м		Метод определения координат характерной точки	Средняя квадрати-ческая погрешность положения характерной точки (Mt). м	Описание обозначения точки на местности (при наличии)
	X	Y			
1	2	3	4	5	6
1	354188.38	1209997.98	Метод спутниковых геодезических измерений	0.05	-
2	354185.70	1210000.96		0.05	-
3	354182.87	1209998.42		0.05	-
4	354185.55	1209995.44		0.05	-
1	354188.38	1209997.98		0.05	-
3. Сведения о характерных точках части (частей) границы объекта					
Обозначение характерных точек части границы	Координаты. м		Метод определения координат характерной точки	Средняя квадратичес-кая погрешность положения характерной точки (Mt). м	Описание обозначения точки на местности (при наличии)
	X	X			
1	2	3	4	5	6
1	-	-	-	-	-

Раздел 3

Сведения о местоположении измененных (уточненных) границ объекта							
1. Система координат МСК-48 (зона 1)							
2. Сведения о характерных точках границ объекта							
Обозначение характерных точек границ	Существующие координаты, м		Измененные (уточненные) координаты, м		Метод определения координат характерной точки	Средняя квадратичес-кая погрешность положения характерной точки (Mt), м	Описание обозначения точки на местности (при наличии)
	X	Y	X	Y			
1	2	3	4	5	6	7	8
-	-	-	-	-	-	-	-
3. Сведения о характерных точках части (частей) границы объекта							
-	-	-	-	-	-	-	-

Раздел 4

План границ объекта

Масштаб 1: 500

Используемые условные знаки и обозначения:

	- граница охранной зоны
48:01:0470307:50	- номер существующего земельного участка
48:01:0470307	- номер кадастрового квартала
● 1	- поворотная точка границы охранной зоны объекта
	- граница кадастрового квартала
	- граница существующего земельного участка

Подпись _____ Хурчак Е.В. Дата 17.09.2021 г.

Место для отметки лица, составившего описание местоположения границ объекта

Приложение 16

ОПИСАНИЕ МЕСТОПОЛОЖЕНИЯ ГРАНИЦ

Охранная зона трубопроводов: «Газопровод-ввод высокого давления к зерносушилке МИГ-30 по адресу:Липецкая область, Воловский район, с. Гатище. Назначение: 10) сооружения коммунального хозяйства. Протяженность: 55 м. Адрес: Российская Федерация,Липецкая обл., Воловский р-н, с.п. Гатищенский с/с, с. Гатище.»

(наименование объекта, местоположение границ которого описано (далее - объект)

Раздел 1

Сведения об объекте		
№ п/п	**Характеристики объекта**	**Описание характеристик**
1	**2**	**3**
1	Местоположение объекта	Липецкая обл., Воловский р-н, с.п. Гатищенский с/с, с. Гатище
2	Площадь объекта +/- величина погрешности определения площади (Р +/- Дельта Р)	218 кв.м ± 3 кв.м
3	Иные характеристики объекта	Ограничения установлены согласно Правилам охраны газораспределительных сетей, утвержденных Постановлением Правительства РФ № 878 от 20.11.2000г. «Об утверждении Правил охраны газораспределительных сетей»

Раздел 2

Сведения о местоположении границ объекта					
1.Система координат МСК-48 (зона 1)					
2. Сведения о характерных точках границ объекта					
Обозначение характерных точек границ	Координаты. м		Метод определения координат характерной точки	Средняя квадратическая погрешность положения характерной точки (Mt). м	Описание обозначения точки на местности (при наличии)
	X	Y			
1	2	3	4	5	6
1	373746.23	1213331.40	Метод спутниковых геодезических измерений	0.05	-
2	373736.65	1213348.37		0.05	-
3	373731.79	1213382.49		0.05	-
4	373727.83	1213381.93		0.05	-
5	373732.81	1213347.07		0.05	-
6	373742.75	1213329.44		0.05	-
1	373746.23	1213331.40		0.05	-
3. Сведения о характерных точках части (частей) границы объекта					
Обозначение характерных точек части границы	Координаты. м		Метод определения координат характерной точки	Средняя квадратическая погрешность положения характерной точки (Mt). м	Описание обозначения точки на местности (при наличии)
	X	X			
1	2	3	4	5	6
1	-	-	-	-	-

Раздел 3

Сведения о местоположении измененных (уточненных) границ объекта							
1. Система координат МСК-48 (зона 1)							
2. Сведения о характерных точках границ объекта							
Обозначение характерных точек границ	Существующие координаты, м		Измененные (уточненные) координаты, м		Метод определения координат характерной точки	Средняя квадратичес-кая погрешность положения характерной точки (Mt), м	Описание обозначения точки на местности (при наличии)
	X	Y	X	Y			
1	2	3	4	5	6	7	8
-	-	-	-	-	-	-	-
3. Сведения о характерных точках части (частей) границы объекта							
-	-	-	-	-	-	-	-

Раздел 4

План границ объекта

Масштаб 1: 500

Используемые условные знаки и обозначения:

	- граница охранной зоны
48:01:1210117:5	- номер существующего земельного участка
48:01:1210117	- номер кадастрового квартала
● 1	- поворотная точка границы охранной зоны объекта
	- граница кадастрового квартала
	- граница существующего земельного участка

Подпись _____ Хурчак Е.В. Дата 20.09.2021 г.

Место для отметки лица, составившего описание местоположения границ объекта

Приложение 17

ОПИСАНИЕ МЕСТОПОЛОЖЕНИЯ ГРАНИЦ

Охранная зона трубопроводов: «Газопровод-ввод низкого давления к зданию детского сада" по адресу: Липецка\я область, Воловский район, с.Набережное, ул. Совхозная, д. 39. Назначение: 10) сооружения коммунального хозяйства. Протяженность: 6 м. Адрес: Российская Федерация, Липецкая обл.. Воловский м.р-н, с.п. Набережанский с/с, с. Набережное.»

(наименование объекта, местоположение границ которого описано (далее - объект)

Раздел 1

Сведения об объекте		
№ п/п	**Характеристики объекта**	**Описание характеристик**
1	**2**	**3**
1	Местоположение объекта	Липецкая обл.. Воловский м.р-н, с.п. Набережанский с/с, с. Набережное
2	Площадь объекта +/- величина погрешности определения площади (Р +/- Дельта Р)	24 кв.м ± 1 кв.м
3	Иные характеристики объекта	Ограничения установлены согласно Правилам охраны газораспределительных сетей, утвержденных Постановлением Правительства РФ № 878 от 20.11.2000г. «Об утверждении Правил охраны газораспределительных сетей»

Раздел 2

Сведения о местоположении границ объекта					
1.Система координат МСК-48 (зона 1)					
2. Сведения о характерных точках границ объекта					
Обозначение характерных точек границ	Координаты. м		Метод определения координат характерной точки	Средняя квадратическая погрешность положения характерной точки (Mt). м	Описание обозначения точки на местности (при наличии)
	X	Y			
1	2	3	4	5	6
1	347646.37	1224843.78	Метод спутниковых геодезических измерений	0.05	-
2	347646.11	1224848.35		0.05	-
3	347644.69	1224849.62		0.05	-
4	347642.03	1224846.63		0.05	-
5	347642.21	1224846.47		0.05	-
6	347642.46	1224842.11		0.05	-
7	347644.76	1224841.50		0.05	-
8	347645.35	1224843.73			
1	347646.37	1224843.78			
3. Сведения о характерных точках части (частей) границы объекта					
Обозначение характерных точек части границы	Координаты. м		Метод определения координат характерной точки	Средняя квадратическая погрешность положения характерной точки (Mt). м	Описание обозначения точки на местности (при наличии)
	X	X			
1	2	3	4	5	6
1	-	-	-	-	-

Раздел 3

Сведения о местоположении измененных (уточненных) границ объекта							
1. Система координат МСК-48 (зона 1)							
2. Сведения о характерных точках границ объекта							
Обозначение характерных точек границ	Существующие координаты, м		Измененные (уточненные) координаты, м		Метод определения координат характерной точки	Средняя квадратичес-кая погрешность положения характерной точки (Mt), м	Описание обозначения точки на местности (при наличии)
	X	Y	X	Y			
1	2	3	4	5	6	7	8
-	-	-	-	-	-	-	-
3. Сведения о характерных точках части (частей) границы объекта							
-	-	-	-	-	-	-	-

Раздел 4

План границ объекта



Масштаб 1: 100

Используемые условные знаки и обозначения:

	- граница охранной зоны
48:01:0770314:53	- номер существующего земельного участка
48:01:0770314	- номер кадастрового квартала
● 1	- поворотная точка границы охранной зоны объекта
	- граница кадастрового квартала
	- граница существующего земельного участка

Подпись _____ Хурчак Е.В. Дата 20.09.2021 г.

Место для оттиска печати лица, составившего описание местоположения границ объекта

Приложение 18

ОПИСАНИЕ МЕСТОПОЛОЖЕНИЯ ГРАНИЦ

Охранная зона трубопроводов: «Газопровод-ввод низкого давления. Назначение: 10) сооружения коммунального хозяйства. Протяженность: 13 м. Адрес: Российская Федерация, Липецкая обл., Воловский р-н, с.п. Гатищенский с/с, с. Гатище, ул. Береговая, к ж.д. №24а»

(наименование объекта, местоположение границ которого описано (далее - объект)

Раздел 1

Сведения об объекте		
№ п/п	**Характеристики объекта**	**Описание характеристик**
1	**2**	**3**
1	Местоположение объекта	Липецкая область, Воловский район, село Гатище Липецкая обл., Воловский р-н, с.п. Гатищенский с/с, с. Гатище
2	Площадь объекта +/- величина погрешности определения площади (Р +/- Дельта Р)	52 кв.м ± 1 кв.м
3	Иные характеристики объекта	Ограничения установлены согласно Правилам охраны газораспределительных сетей, утвержденных Постановлением Правительства РФ № 878 от 20.11.2000г. «Об утверждении Правил охраны газораспределительных сетей»

Раздел 2

Сведения о местоположении границ объекта					
1.Система координат МСК-48 (зона 1)					
2. Сведения о характерных точках границ объекта					
Обозначение характерных точек границ	Координаты. м		Метод определения координат характерной точки	Средняя квадрати-ческая погрешность положения характерной точки (Mt). м	Описание обозначения точки на местности (при наличии)
	X	Y			
1	2	3	4	5	6
1	374254.42	1214408.26	Метод спутниковых геодезических измерений	0.05	-
2	374252.74	1214411.90		0.05	-
3	374240.94	1214406.44		0.05	-
4	374242.62	1214402.80		0.05	-
1	374254.42	1214408.26		0.05	-
3. Сведения о характерных точках части (частей) границы объекта					
Обозначение характерных точек части границы	Координаты. м		Метод определения координат характерной точки	Средняя квадратичес-кая погрешность положения характерной точки (Mt). м	Описание обозначения точки на местности (при наличии)
	X	X			
1	2	3	4	5	6
1	-	-	-	-	-

Раздел 3

Сведения о местоположении измененных (уточненных) границ объекта							
1. Система координат МСК-48 (зона 1)							
2. Сведения о характерных точках границ объекта							
Обозначение характерных точек границ	Существующие координаты, м		Измененные (уточненные) координаты, м		Метод определения координат характерной точки	Средняя квадратичес-кая погрешность положения характерной точки (Mt), м	Описание обозначения точки на местности (при наличии)
	X	Y	X	Y			
1	2	3	4	5	6	7	8
-	-	-	-	-	-	-	-
3. Сведения о характерных точках части (частей) границы объекта							
-	-	-	-	-	-	-	-

Раздел 4

План границ объекта

Масштаб 1: 500

Используемые условные знаки и обозначения:

	- граница охранной зоны
48:01:0000000:938	- номер существующего земельного участка
48:01:1210134	- номер кадастрового квартала
● 1	- поворотная точка границы охранной зоны объекта
	- граница кадастрового квартала
	- граница существующего земельного участка

Подпись _____ Хурчак Е.В. Дата 20.09.2021 г.

Место для отметки лица, составившего описание местоположения границ объекта

Приложение 19

ОПИСАНИЕ МЕСТОПОЛОЖЕНИЯ ГРАНИЦ

Охранная зона трубопроводов: «Газопровод-ввод. Назначение: 10) сооружения коммунального хозяйства. Протяженность: 4 м. Адрес: Российская Федерация, Липецкая обл., Воловский р-н, с.п Захаровский с/с, д. Алексеевка, ул. Центральная, к ж.д. № 50 кв.2»
(наименование объекта, местоположение границ которого описано (далее - объект)

Раздел 1

Сведения об объекте		
№ п/п	**Характеристики объекта**	**Описание характеристик**
1	**2**	**3**
1	Местоположение объекта	Липецкая обл., Воловский р-н, с.п Захаровский с/с, д. Алексеевка
2	Площадь объекта +/- величина погрешности определения площади (Р +/- Дельта Р)	16 кв.м ± 1 кв.м
3	Иные характеристики объекта	Ограничения установлены согласно Правилам охраны газораспределительных сетей, утвержденных Постановлением Правительства РФ № 878 от 20.11.2000г. «Об утверждении Правил охраны газораспределительных сетей»

Раздел 2

Сведения о местоположении границ объекта					
1.Система координат МСК-48 (зона 1)					
2. Сведения о характерных точках границ объекта					
Обозначение характерных точек границ	Координаты. м		Метод определения координат характерной точки	Средняя квадрати-ческая погрешность положения характерной точки (Mt). м	Описание обозначения точки на местности (при наличии)
	X	Y			
1	2	3	4	5	6
1	362107.30	1209834.14	Метод спутниковых геодезических измерений	0.05	-
2	362105.02	1209837.43		0.05	-
3	362101.74	1209835.15		0.05	-
4	362104.02	1209831.86		0.05	-
1	362107.30	1209834.14		0.05	-
3. Сведения о характерных точках части (частей) границы объекта					
Обозначение характерных точек части границы	Координаты. м		Метод определения координат характерной точки	Средняя квадратичес-кая погрешность положения характерной точки (Mt). м	Описание обозначения точки на местности (при наличии)
	X	X			
1	2	3	4	5	6
1	-	-	-	-	-

Раздел 3

Сведения о местоположении измененных (уточненных) границ объекта							
1. Система координат МСК-48 (зона 1)							
2. Сведения о характерных точках границ объекта							
Обозначение характерных точек границ	Существующие координаты, м		Измененные (уточненные) координаты, м		Метод определения координат характерной точки	Средняя квадратичес-кая погрешность положения характерной точки (Mt), м	Описание обозначения точки на местности (при наличии)
	X	Y	X	Y			
1	2	3	4	5	6	7	8
-	-	-	-	-	-	-	-
3. Сведения о характерных точках части (частей) границы объекта							
-	-	-	-	-	-	-	-

Раздел 4

План границ объекта

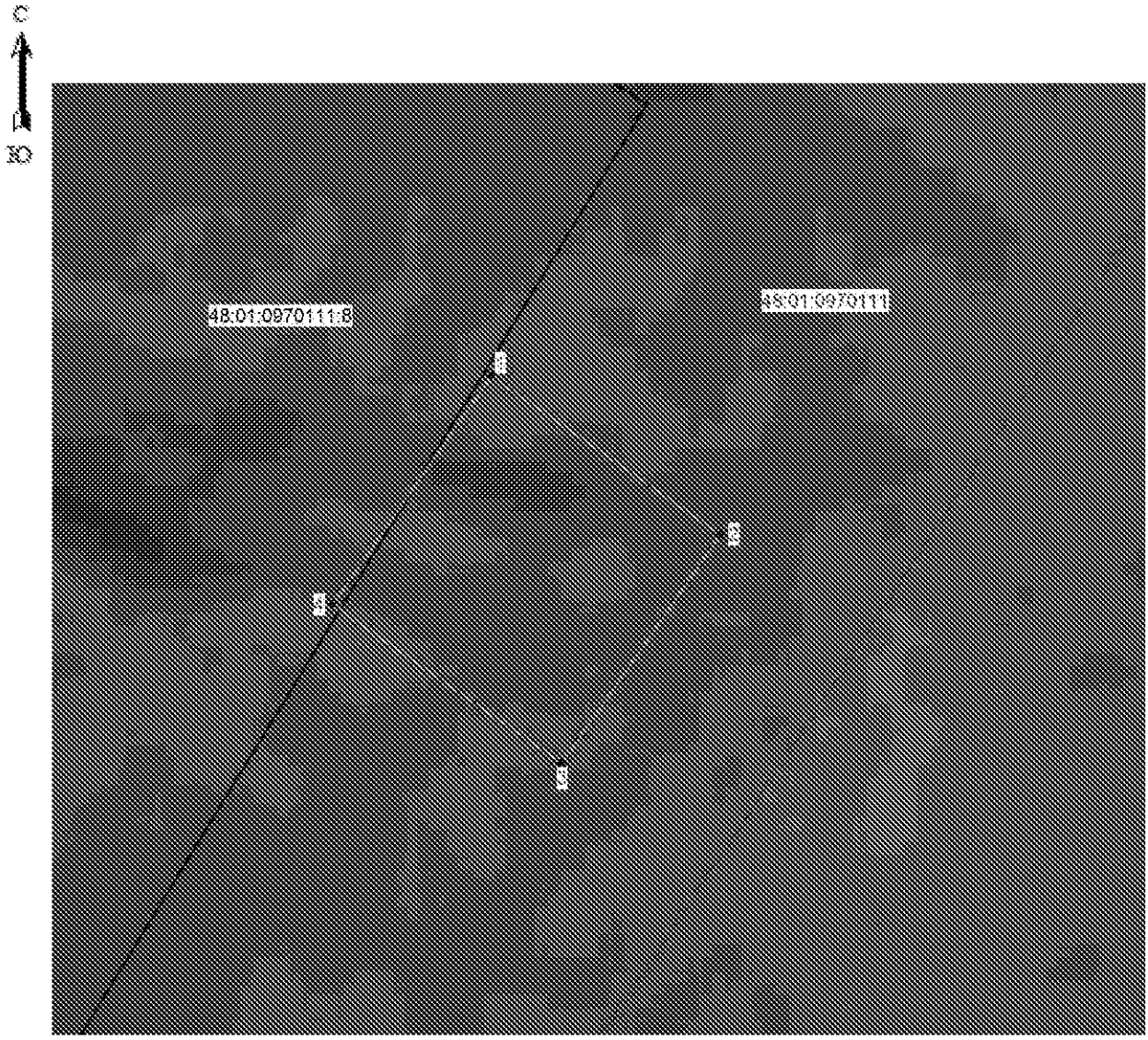

Масштаб 1: 100

Используемые условные знаки и обозначения:

	- граница охранной зоны
48:01:0970111:8	- номер существующего земельного участка
48:01:0970111	- номер кадастрового квартала
● 1	- поворотная точка границы охранной зоны объекта
	- граница кадастрового квартала
	- граница существующего земельного участка

Подпись _____ Хурчак Е.В. Дата 20.09.2021 г.

Место для отметки исполнителя, составившего описание местоположения границ объекта

Приложение 20

ОПИСАНИЕ МЕСТОПОЛОЖЕНИЯ ГРАНИЦ

Охранная зона трубопроводов: «Газопровод-ввод. Назначение: 10) сооружения коммунального хозяйства. Протяженность: 12 м. АдресРоссийская Федерация, Липецкая обл., Воловский р-н, с.п. Воловский с/с, д. Воловские Выселки, ул. Воловские Выселки, к ж.д. № 10»

(наименование объекта, местоположение границ которого описано (далее - объект)

Раздел 1

Сведения об объекте		
№ п/п	**Характеристики объекта**	**Описание характеристик**
1	**2**	**3**
1	Местоположение объекта	Липецкая обл., Воловский р-н, с.п. Воловский с/с, д. Воловские Выселки
2	Площадь объекта +/- величина погрешности определения площади (Р +/- Дельта Р)	48 кв.м ± 1 кв.м
3	Иные характеристики объекта	Ограничения установлены согласно Правилам охраны газораспределительных сетей, утвержденных Постановлением Правительства РФ № 878 от 20.11.2000г. «Об утверждении Правил охраны газораспределительных сетей»

Раздел 2

Сведения о местоположении границ объекта					
1.Система координат МСК-48 (зона 1)					
2. Сведения о характерных точках границ объекта					
Обозначение характерных точек границ	Координаты. м		Метод определения координат характерной точки	Средняя квадрати-ческая погрешность положения характерной точки (Mt). м	Описание обозначения точки на местности (при наличии)
	X	Y			
1	2	3	4	5	6
1	351760.04	1212216.53	Метод спутниковых геодезических измерений	0.05	-
2	351757.30	1212219.43		0.05	-
3	351748.58	1212211.18		0.05	-
4	351751.32	1212208.28		0.05	-
1	351760.04	1212216.53		0.05	-
3. Сведения о характерных точках части (частей) границы объекта					
Обозначение характерных точек части границы	Координаты. м		Метод определения координат характерной точки	Средняя квадратичес-кая погрешность положения характерной точки (Mt). м	Описание обозначения точки на местности (при наличии)
	X	X			
1	2	3	4	5	6
1	-	-	-	-	-

Раздел 3

Сведения о местоположении измененных (уточненных) границ объекта							
1. Система координат МСК-48 (зона 1)							
2. Сведения о характерных точках границ объекта							
Обозначение характерных точек границ	Существующие координаты, м		Измененные (уточненные) координаты, м		Метод определения координат характерной точки	Средняя квадратичес-кая погрешность положения характерной точки (Mt), м	Описание обозначения точки на местности (при наличии)
	X	Y	X	Y			
1	2	3	4	5	6	7	8
-	-	-	-	-	-	-	-
3. Сведения о характерных точках части (частей) границы объекта							
-	-	-	-	-	-	-	-

Раздел 4

План границ объекта



Масштаб 1: 100

Используемые условные знаки и обозначения:

	- граница охранной зоны
48:01:0480201:5	- номер существующего земельного участка
48:01:0480201	- номер кадастрового квартала
● 1	- поворотная точка границы охранной зоны объекта
	- граница кадастрового квартала
	- граница существующего земельного участка

Подпись _____ Хурчак Е.В. Дата 20.09.2021 г.

Место для оттиска печати лица, составившего описание местоположения границ объекта

Приложение 21

ОПИСАНИЕ МЕСТОПОЛОЖЕНИЯ ГРАНИЦ

Охранная зона трубопроводов: «Газопровод-ввод. Назначение: 10) сооружения коммунального хозяйства. Протяженность: 4 м. АдресРоссийская Федерация, Липецкая обл., Воловский р-н, с.п Воловский с/с, с. Волово, ул. Солнечная, к ж.д. 26»
(наименование объекта, местоположение границ которого описано (далее - объект)

Раздел 1

Сведения об объекте		
№ п/п	**Характеристики объекта**	**Описание характеристик**
1	**2**	**3**
1	Местоположение объекта	Липецкая обл., Воловский р-н, с.п Воловский с/с, с. Волово
2	Площадь объекта +/- величина погрешности определения площади (Р +/- Дельта Р)	18 кв.м ± 1 кв.м
3	Иные характеристики объекта	Ограничения установлены согласно Правилам охраны газораспределительных сетей, утвержденных Постановлением Правительства РФ № 878 от 20.11.2000г. «Об утверждении Правил охраны газораспределительных сетей»

Раздел 2

Сведения о местоположении границ объекта					
1.Система координат МСК-48 (зона 1)					
2. Сведения о характерных точках границ объекта					
Обозначение характерных точек границ	Координаты. м		Метод определения координат характерной точки	Средняя квадрати-ческая погрешность положения характерной точки (Mt). м	Описание обозначения точки на местности (при наличии)
	X	Y			
1	2	3	4	5	6
1	354139.34	1210050.52	Метод спутниковых геодезических измерений	0.05	-
2	354136.62	1210053.44		0.05	-
3	354133.40	1210050.44		0.05	-
4	354136.12	1210047.52		0.05	-
1	354139.34	1210050.52		0.05	-
3. Сведения о характерных точках части (частей) границы объекта					
Обозначение характерных точек части границы	Координаты. м		Метод определения координат характерной точки	Средняя квадратичес-кая погрешность положения характерной точки (Mt). м	Описание обозначения точки на местности (при наличии)
	X	X			
1	2	3	4	5	6
1	-	-	-	-	-

Раздел 3

Сведения о местоположении измененных (уточненных) границ объекта							
1. Система координат МСК-48 (зона 1)							
2. Сведения о характерных точках границ объекта							
Обозначение характерных точек границ	Существующие координаты, м		Измененные (уточненные) координаты, м		Метод определения координат характерной точки	Средняя квадратичес-кая погрешность положения характерной точки (Mt), м	Описание обозначения точки на местности (при наличии)
	X	Y	X	Y			
1	2	3	4	5	6	7	8
-	-	-	-	-	-	-	-
3. Сведения о характерных точках части (частей) границы объекта							
-	-	-	-	-	-	-	-

Раздел 4

План границ объекта



Масштаб 1: 100

Используемые условные знаки и обозначения:

	- граница охранной зоны
48:01:0470307:49	- номер существующего земельного участка
48:01:0470307	- номер кадастрового квартала
● 1	- поворотная точка границы охранной зоны объекта
	- граница кадастрового квартала
	- граница существующего земельного участка

Подпись _____ Хурчак Е.В. Дата 20.09.2021 г.

Место для отметки исполнителя, составившего описание местоположения границ объекта

Приложение 22

ОПИСАНИЕ МЕСТОПОЛОЖЕНИЯ ГРАНИЦ

Охранная зона трубопроводов: «Газопровод к БМК. Назначение: 10) сооружения коммунального хозяйства. Протяженность: 128 м. Адрес: Российская Федерация, Липецкая обл., Данковский р-н, г Данков, ул Суворова, к д.№7.»
(наименование объекта, местоположение границ которого описано (далее - объект)

Раздел 1

Сведения об объекте		
№ п/п	**Характеристики объекта**	**Описание характеристик**
1	**2**	**3**
1	Местоположение объекта	Липецкая область, Данковский район, город Данков
2	Площадь объекта +/- величина погрешности определения площади (Р +/- Дельта Р)	807 кв.м ± 5 кв.м
3	Иные характеристики объекта	Ограничения установлены согласно Правилам охраны газораспределительных сетей, утвержденных Постановлением Правительства РФ № 878 от 20.11.2000г. «Об утверждении Правил охраны газораспределительных сетей»

Раздел 2

Сведения о местоположении границ объекта					
1.Система координат МСК-48 (зона 1)					
2. Сведения о характерных точках границ объекта					
Обозначение характерных точек границ	Координаты. м		Метод определения координат характерной точки	Средняя квадратическая погрешность положения характерной точки (Mt). м	Описание обозначения точки на местности (при наличии)
	X	Y			
1	2	3	4	5	6
1	488547.41	1294594.82	Метод спутниковых геодезических измерений	0.05	-
2	488545.24	1294616.41		0.05	-
3	488525.97	1294614.46		0.05	-
4	488525.19	1294622.65		0.05	-
5	488484.82	1294617.29		0.05	-
6	488484.48	1294620.20		0.05	-
7	488469.14	1294618.94		0.05	-
8	488469.46	1294614.96		0.05	-
9	488480.97	1294615.90		0.05	-
10	488481.34	1294612.79		0.05	-
11	488521.61	1294618.15		0.05	-
12	488522.57	1294608.06		0.05	-
13	488524.77	1294608.25		0.05	-
14	488526.10	1294594.95		0.05	-
15	488523.54	1294594.70		0.05	-
16	488525.16	1294578.47		0.05	-
17	488529.14	1294578.87		0.05	-
18	488527.92	1294591.10		0.05	-
19	488538.86	1294592.17		0.05	-
20	488538.69	1294593.93		0.05	-
1	488547.41	1294594.82		0.05	-
3. Сведения о характерных точках части (частей) границы объекта					
Обозначение характерных точек части границы	Координаты. м		Метод определения координат характерной точки	Средняя квадратическая погрешность положения характерной точки (Mt). м	Описание обозначения точки на местности (при наличии)
	X	X			
1	2	3	4	5	6
1	-	-	-	-	-

Раздел 3

Сведения о местоположении измененных (уточненных) границ объекта							
1. Система координат МСК-48 (зона 1)							
2. Сведения о характерных точках границ объекта							
Обозначение характерных точек границ	Существующие координаты, м		Измененные (уточненные) координаты, м		Метод определения координат характерной точки	Средняя квадратичес-кая погрешность положения характерной точки (Mt), м	Описание обозначения точки на местности (при наличии)
	X	Y	X	Y			
1	2	3	4	5	6	7	8
-	-	-	-	-	-	-	-
3. Сведения о характерных точках части (частей) границы объекта							
-	-	-	-	-	-	-	-

Раздел 4

План границ объекта



Масштаб 1: 1000

Используемые условные знаки и обозначения:

	- граница охранной зоны
48:03:0690939:7	- номер существующего земельного участка
48:03:0690939	- номер кадастрового квартала
● 1	- поворотная точка границы охранной зоны объекта
	- граница кадастрового квартала
	- граница существующего земельного участка

Подпись _____ Хурчак Е.В. Дата 21.09.2021 г.

Место для отметки лица, составившего описание местоположения границ объекта

Приложение 23

ОПИСАНИЕ МЕСТОПОЛОЖЕНИЯ ГРАНИЦ

Охранная зона трубопроводов: «Газопровод ввод. Назначение: 10) сооружения коммунального хозяйства. Протяженность: 5 м. Адрес: Российская Федерация, Липецкая обл., Данковский р-н, г. Данков, ул. Зайцева, к административному зданию д. 2»

(наименование объекта, местоположение границ которого описано (далее - объект)

Раздел 1

Сведения об объекте		
№ п/п	**Характеристики объекта**	**Описание характеристик**
1	**2**	**3**
1	Местоположение объекта	Липецкая область, Данковский район, город Данков
2	Площадь объекта +/- величина погрешности определения площади (Р +/- Дельта Р)	6 кв.м ± 1 кв.м
3	Иные характеристики объекта	Ограничения установлены согласно Правилам охраны газораспределительных сетей, утвержденных Постановлением Правительства РФ № 878 от 20.11.2000г. «Об утверждении Правил охраны газораспределительных сетей»

Раздел 2

Сведения о местоположении границ объекта					
1.Система координат МСК-48 (зона 1)					
2. Сведения о характерных точках границ объекта					
Обозначение характерных точек границ	Координаты. м		Метод определения координат характерной точки	Средняя квадратическая погрешность положения характерной точки (Mt). м	Описание обозначения точки на местности (при наличии)
	X	Y			
1	2	3	4	5	6
1	490603.22	1295091.53	Метод спутниковых геодезических измерений	0.1	-
2	490600.86	1295094.77		0.1	-
3	490599.57	1295093.83		0.1	-
4	490601.93	1295090.59		0.1	-
1	490603.22	1295091.53		0.1	-
3. Сведения о характерных точках части (частей) границы объекта					
Обозначение характерных точек части границы	Координаты. м		Метод определения координат характерной точки	Средняя квадратическая погрешность положения характерной точки (Mt). м	Описание обозначения точки на местности (при наличии)
	X	X			
1	2	3	4	5	6
1	-	-	-	-	-

Раздел 3

Сведения о местоположении измененных (уточненных) границ объекта							
1. Система координат МСК-48 (зона 1)							
2. Сведения о характерных точках границ объекта							
Обозначение характерных точек границ	Существующие координаты, м		Измененные (уточненные) координаты, м		Метод определения координат характерной точки	Средняя квадратичес-кая погрешность положения характерной точки (Mt), м	Описание обозначения точки на местности (при наличии)
	X	Y	X	Y			
1	2	3	4	5	6	7	8
-	-	-	-	-	-	-	-
3. Сведения о характерных точках части (частей) границы объекта							
-	-	-	-	-	-	-	-

Раздел 4

План границ объекта

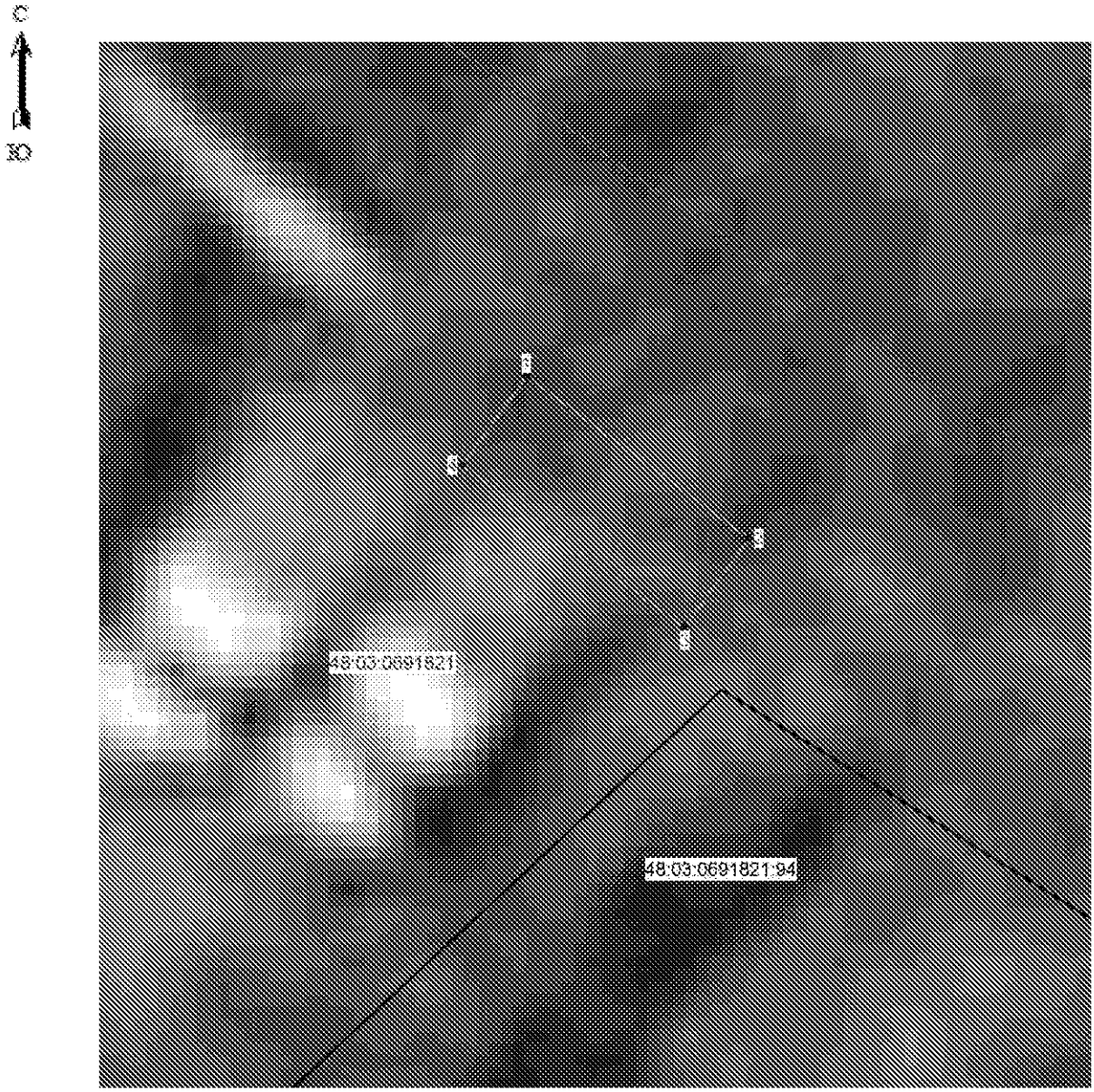

Масштаб 1: 100

Используемые условные знаки и обозначения:

	- граница охранной зоны
48:03:0691821:94	- номер существующего земельного участка
48:03:0691821	- номер кадастрового квартала
● 1	- поворотная точка границы охранной зоны объекта
	- граница кадастрового квартала
	- граница существующего земельного участка

Подпись _____ Хурчак Е.В. Дата 21.09.2021 г.

Место для оттиска печати лица, составившего описание местоположения границ объекта

Приложение 24

ОПИСАНИЕ МЕСТОПОЛОЖЕНИЯ ГРАНИЦ

Охранная зона трубопроводов: «Газопровод-ввод. Назначение: 10) сооружения коммунального хозяйства. Протяженность: 87 м. Адрес: Липецкая обл., Данковский р-н., г. Данков, ул. Карла Маркса, к д.28»

(наименование объекта, местоположение границ которого описано (далее - объект)

Раздел 1

Сведения об объекте		
№ п/п	**Характеристики объекта**	**Описание характеристик**
1	**2**	**3**
1	Местоположение объекта	Липецкая область, Данковский район, город Данков
2	Площадь объекта +/- величина погрешности определения площади (Р +/- Дельта Р)	336 кв.м ± 3 кв.м
3	Иные характеристики объекта	Ограничения установлены согласно Правилам охраны газораспределительных сетей, утвержденных Постановлением Правительства РФ № 878 от 20.11.2000г. «Об утверждении Правил охраны газораспределительных сетей»

Раздел 2

Сведения о местоположении границ объекта					
1.Система координат МСК-48 (зона 1)					
2. Сведения о характерных точках границ объекта					
Обозначение характерных точек границ	Координаты. м		Метод определения координат характерной точки	Средняя квадратическая погрешность положения характерной точки (Mt). м	Описание обозначения точки на местности (при наличии)
	X	Y			
1	2	3	4	5	6
1	489598.93	1293416.44	Метод спутниковых геодезических измерений	0.05	-
2	489597.47	1293420.16		0.05	-
3	489567.59	1293408.45		0.05	-
4	489566.96	1293410.27		0.05	-
5	489551.73	1293405.94		0.05	-
6	489548.50	1293407.68		0.05	-
7	489544.61	1293406.27		0.05	-
8	489544.31	1293407.10		0.05	-
9	489520.46	1293399.31		0.05	-
10	489521.70	1293395.51		0.05	-
11	489541.85	1293402.10		0.05	-
12	489542.19	1293401.13		0.05	-
13	489548.18	1293403.32		0.05	-
14	489551.27	1293401.66		0.05	-
15	489564.42	1293405.39		0.05	-
16	489565.17	1293403.21		0.05	-
1	489598.93	1293416.44		0.05	-
3. Сведения о характерных точках части (частей) границы объекта					
Обозначение характерных точек части границы	Координаты. м		Метод определения координат характерной точки	Средняя квадратическая погрешность положения характерной точки (Mt). м	Описание обозначения точки на местности (при наличии)
	X	X			
1	2	3	4	5	6
1	-	-	-	-	-

Раздел 3

Сведения о местоположении измененных (уточненных) границ объекта							
1. Система координат МСК-48 (зона 1)							
2. Сведения о характерных точках границ объекта							
Обозначение характерных точек границ	Существующие координаты, м		Измененные (уточненные) координаты, м		Метод определения координат характерной точки	Средняя квадратичес-кая погрешность положения характерной точки (Mt), м	Описание обозначения точки на местности (при наличии)
	X	Y	X	Y			
1	2	3	4	5	6	7	8
-	-	-	-	-	-	-	-
3. Сведения о характерных точках части (частей) границы объекта							
-	-	-	-	-	-	-	-

Раздел 4

План границ объекта



Масштаб 1: 1000

Используемые условные знаки и обозначения:

	- граница охранной зоны
48:03:0690246:8	- номер существующего земельного участка
48:03:0690246	- номер кадастрового квартала
● 1	- поворотная точка границы охранной зоны объекта
	- граница кадастрового квартала
	- граница существующего земельного участка

Подпись _____ Хурчак Е.В. Дата 21.09.2021 г.

Место для отметки исполнителя, составившего описание местоположения границ объекта

Приложение 25

ОПИСАНИЕ МЕСТОПОЛОЖЕНИЯ ГРАНИЦ

Охранная зона трубопроводов: «Газопровод к "Биологическим очистным сооружениям" Липецкая область, Данковский район, г. Данков. Назначение: 10) сооружения коммунального хозяйства. Протяженность: 278 м. Адрес: Российская Федерация, Липецкая обл., Данковский р-н, г. Данков, к биологическим очистным»

(наименование объекта, местоположение границ которого описано (далее - объект)

Раздел 1

Сведения об объекте		
№ п/п	**Характеристики объекта**	**Описание характеристик**
1	**2**	**3**
1	Местоположение объекта	Липецкая область, Данковский район, город Данков
2	Площадь объекта +/- величина погрешности определения площади (Р +/- Дельта Р)	1091 кв.м ± 6 кв.м
3	Иные характеристики объекта	Ограничения установлены согласно Правилам охраны газораспределительных сетей, утвержденных Постановлением Правительства РФ № 878 от 20.11.2000г. «Об утверждении Правил охраны газораспределительных сетей»

Раздел 2

Сведения о местоположении границ объекта					
1.Система координат МСК-48 (зона 1)					
2. Сведения о характерных точках границ объекта					
Обозначение характерных точек границ	Координаты. м		Метод определения координат характерной точки	Средняя квадратическая погрешность положения характерной точки (Mt). м	Описание обозначения точки на местности (при наличии)
	X	Y			
1	2	3	4	5	6
1	489735.56	1296566.10	Метод спутниковых геодезических измерений	0.05	-
2	489735.60	1296570.10		0.05	-
3	489727.74	1296570.18		0.05	-
4	489717.82	1296548.57		0.05	-
5	489501.08	1296476.32		0.05	-
6	489493.04	1296463.53		0.05	-
7	489496.42	1296461.41		0.05	-
8	489503.70	1296472.98		0.05	-
9	489720.74	1296545.33		0.05	-
10	489730.30	1296566.16		0.05	-
1	489735.56	1296566.10		0.05	-
3. Сведения о характерных точках части (частей) границы объекта					
Обозначение характерных точек части границы	Координаты. м		Метод определения координат характерной точки	Средняя квадратическая погрешность положения характерной точки (Mt). м	Описание обозначения точки на местности (при наличии)
	X	X			
1	2	3	4	5	6
1	-	-	-	-	-

Раздел 3

Сведения о местоположении измененных (уточненных) границ объекта							
1. Система координат МСК-48 (зона 1)							
2. Сведения о характерных точках границ объекта							
Обозначение характерных точек границ	Существующие координаты, м		Измененные (уточненные) координаты, м		Метод определения координат характерной точки	Средняя квадратичес-кая погрешность положения характерной точки (Mt), м	Описание обозначения точки на местности (при наличии)
	X	Y	X	Y			
1	2	3	4	5	6	7	8
-	-	-	-	-	-	-	-
3. Сведения о характерных точках части (частей) границы объекта							
-	-	-	-	-	-	-	-

Раздел 4

План границ объекта



Масштаб 1: 2000

Используемые условные знаки и обозначения:

	- граница охранной зоны
48:03:2280201:430	- номер существующего земельного участка
48:03:2280201	- номер кадастрового квартала
● 1	- поворотная точка границы охранной зоны объекта
	- граница кадастрового квартала
	- граница существующего земельного участка

Подпись _____ Хурчак Е.В. Дата 21.09.2021 г.

Место для отметки исполнителя, составившего описание местоположения границ объекта

Приложение 26

ОПИСАНИЕ МЕСТОПОЛОЖЕНИЯ ГРАНИЦ

Охранная зона трубопроводов: «Газопровод -ввод. Назначение: 10) сооружения коммунального хозяйства. Протяженность: 297 м. Адрес: Российская Федерация, Липецкая обл., Данковский р-н, с.п. Новоникольский с/с, с. Новоникольское, ул. Центральная, к. ж. д. №2»
(наименование объекта, местоположение границ которого описано (далее - объект)

Раздел 1

Сведения об объекте		
№ п/п	**Характеристики объекта**	**Описание характеристик**
1	**2**	**3**
1	Местоположение объекта	Липецкая обл., Данковский р-н, с.п. Новоникольский с/с, с. Новоникольское
2	Площадь объекта +/- величина погрешности определения площади (Р +/- Дельта Р)	1187 кв.м ± 6 кв.м
3	Иные характеристики объекта	Ограничения установлены согласно Правилам охраны газораспределительных сетей, утвержденных Постановлением Правительства РФ № 878 от 20.11.2000г. «Об утверждении Правил охраны газораспределительных сетей»

Раздел 2

Сведения о местоположении границ объекта					
1.Система координат МСК-48 (зона 1)					
2. Сведения о характерных точках границ объекта					
Обозначение характерных точек границ	Координаты. м		Метод определения координат характерной точки	Средняя квадратическая погрешность положения характерной точки (Mt). м	Описание обозначения точки на местности (при наличии)
	X	Y			
1	2	3	4	5	6
1	484577.38	1295293.68	Метод спутниковых геодезических измерений	0.05	-
2	484575.34	1295297.12		0.05	-
3	484573.34	1295295.94		0.05	-
4	484499.35	1295251.85		0.05	-
5	484409.94	1295212.28		0.05	-
6	484373.63	1295311.93		0.05	-
7	484369.87	1295310.57		0.05	-
8	484407.64	1295206.90		0.05	-
9	484501.19	1295248.29		0.05	-
10	484575.38	1295292.50		0.05	-
1	484577.38	1295293.68		0.05	-
3. Сведения о характерных точках части (частей) границы объекта					
Обозначение характерных точек части границы	Координаты. м		Метод определения координат характерной точки	Средняя квадратическая погрешность положения характерной точки (Mt). м	Описание обозначения точки на местности (при наличии)
	X	X			
1	2	3	4	5	6
1	-	-	-	-	-

Раздел 3

Сведения о местоположении измененных (уточненных) границ объекта							
1. Система координат МСК-48 (зона 1)							
2. Сведения о характерных точках границ объекта							
Обозначение характерных точек границ	Существующие координаты, м		Измененные (уточненные) координаты, м		Метод определения координат характерной точки	Средняя квадратичес-кая погрешность положения характерной точки (Mt), м	Описание обозначения точки на местности (при наличии)
	X	Y	X	Y			
1	2	3	4	5	6	7	8
-	-	-	-	-	-	-	-
3. Сведения о характерных точках части (частей) границы объекта							
-	-	-	-	-	-	-	-

Раздел 4

План границ объекта

Масштаб 1: 2000

Используемые условные знаки и обозначения:

	- граница охранной зоны
48:03:2180117:2	- номер существующего земельного участка
48:03:2180117	- номер кадастрового квартала
● 1	- поворотная точка границы охранной зоны объекта
	- граница кадастрового квартала
	- граница существующего земельного участка

Подпись _____ Хурчак Е.В. Дата 21.09.2021 г.

Место для отметки исполнителя, составившего описание местоположения границ объекта

Приложение 27

ОПИСАНИЕ МЕСТОПОЛОЖЕНИЯ ГРАНИЦ

Охранная зона трубопроводов: «Газопровод -ввод. Назначение: 10) сооружения коммунального хозяйства. Протяженность: 61 м. Адрес:Российская Федерация, Липецкая обл., р-н Данковский, с.п. Новоникольский с/с, с. Новоникольское, ул. Молодежная, к ж.д. №1»

(наименование объекта, местоположение границ которого описано (далее - объект)

Раздел 1

Сведения об объекте		
№ п/п	**Характеристики объекта**	**Описание характеристик**
1	**2**	**3**
1	Местоположение объекта	Липецкая обл., р-н Данковский, с.п. Новоникольский с/с, с. Новоникольское
2	Площадь объекта +/- величина погрешности определения площади (Р +/- Дельта Р)	234 кв.м ± 3 кв.м
3	Иные характеристики объекта	Ограничения установлены согласно Правилам охраны газораспределительных сетей, утвержденных Постановлением Правительства РФ № 878 от 20.11.2000г. «Об утверждении Правил охраны газораспределительных сетей»

Раздел 2

Сведения о местоположении границ объекта					
1.Система координат МСК-48 (зона 1)					
2. Сведения о характерных точках границ объекта					
Обозначение характерных точек границ	Координаты. м		Метод определения координат характерной точки	Средняя квадратическая погрешность положения характерной точки (Mt). м	Описание обозначения точки на местности (при наличии)
	X	Y			
1	2	3	4	5	6
1	484647.00	1294948.79	Метод спутниковых геодезических измерений	0.05	-
2	484644.82	1294952.15		0.05	-
3	484610.15	1294929.72		0.05	-
4	484595.66	1294920.46		0.05	-
5	484597.82	1294917.08		0.05	-
6	484612.31	1294926.36		0.05	-
1	484647.00	1294948.79		0.05	-
3. Сведения о характерных точках части (частей) границы объекта					
Обозначение характерных точек части границы	Координаты. м		Метод определения координат характерной точки	Средняя квадратическая погрешность положения характерной точки (Mt). м	Описание обозначения точки на местности (при наличии)
	X	X			
1	2	3	4	5	6
1	-	-	-	-	-

Раздел 3

Сведения о местоположении измененных (уточненных) границ объекта							
1. Система координат МСК-48 (зона 1)							
2. Сведения о характерных точках границ объекта							
Обозначение характерных точек границ	Существующие координаты, м		Измененные (уточненные) координаты, м		Метод определения координат характерной точки	Средняя квадратичес-кая погрешность положения характерной точки (Mt), м	Описание обозначения точки на местности (при наличии)
	X	Y	X	Y			
1	2	3	4	5	6	7	8
-	-	-	-	-	-	-	-
3. Сведения о характерных точках части (частей) границы объекта							
-	-	-	-	-	-	-	-

Раздел 4

План границ объекта

Масштаб 1: 500

Используемые условные знаки и обозначения:

	- граница охранной зоны
48:03:2180115:12	- номер существующего земельного участка
48:03:2180115	- номер кадастрового квартала
● 1	- поворотная точка границы охранной зоны объекта
	- граница кадастрового квартала
	- граница существующего земельного участка

Подпись _____ Хурчак Е.В. Дата 21.09.2021 г.

Место для отметки исполнителя, составившего описание местоположения границ объекта

Приложение 28

ОПИСАНИЕ МЕСТОПОЛОЖЕНИЯ ГРАНИЦ

Охранная зона трубопроводов: «Газопровод -ввод. Назначение: 10) сооружения коммунального хозяйства. Протяженность: 5 м. Адрес:Российская Федерация, Липецкая обл., р-н Данковский, с.п. Бигильдинский с/с, д. Масловка, к ж.д. 6»

(наименование объекта, местоположение границ которого описано (далее - объект)

Раздел 1

Сведения об объекте		
№ п/п	**Характеристики объекта**	**Описание характеристик**
1	**2**	**3**
1	Местоположение объекта	Липецкая обл., р-н Данковский, с.п. Бигильдинский с/с, д. Масловка
2	Площадь объекта +/- величина погрешности определения площади (Р +/- Дельта Р)	8 кв.м ± 1 кв.м
3	Иные характеристики объекта	Ограничения установлены согласно Правилам охраны газораспределительных сетей, утвержденных Постановлением Правительства РФ № 878 от 20.11.2000г. «Об утверждении Правил охраны газораспределительных сетей»

Раздел 2

Сведения о местоположении границ объекта					
1.Система координат МСК-48 (зона 1)					
2. Сведения о характерных точках границ объекта					
Обозначение характерных точек границ	Координаты. м		Метод определения координат характерной точки	Средняя квадрати-ческая погрешность положения характерной точки (Mt). м	Описание обозначения точки на местности (при наличии)
	X	Y			
1	2	3	4	5	6
1	504806.55	1293818.48	Метод спутниковых геодезических измерений	0.05	-
2	504803.31	1293820.82		0.05	-
3	504802.08	1293819.12		0.05	-
4	504805.32	1293816.78		0.05	-
1	504806.55	1293818.48		0.05	-
3. Сведения о характерных точках части (частей) границы объекта					
Обозначение характерных точек части границы	Координаты. м		Метод определения координат характерной точки	Средняя квадратичес-кая погрешность положения характерной точки (Mt). м	Описание обозначения точки на местности (при наличии)
	X	X			
1	2	3	4	5	6
1	-	-	-	-	-

Раздел 3

Сведения о местоположении измененных (уточненных) границ объекта							
1. Система координат МСК-48 (зона 1)							
2. Сведения о характерных точках границ объекта							
Обозначение характерных точек границ	Существующие координаты, м		Измененные (уточненные) координаты, м		Метод определения координат характерной точки	Средняя квадратичес-кая погрешность положения характерной точки (Mt), м	Описание обозначения точки на местности (при наличии)
	X	Y	X	Y			
1	2	3	4	5	6	7	8
-	-	-	-	-	-	-	-
3. Сведения о характерных точках части (частей) границы объекта							
-	-	-	-	-	-	-	-

Раздел 4

План границ объекта



Масштаб 1: 50

Используемые условные знаки и обозначения:

	- граница охранной зоны
48:03:2060114:2	- номер существующего земельного участка
48:03:2060114	- номер кадастрового квартала
● 1	- поворотная точка границы охранной зоны объекта
	- граница кадастрового квартала
	- граница существующего земельного участка

Подпись _____ Хурчак Е.В. Дата 22.09.2021 г.

Место для отметки кадастрового инженера, составившего описание местоположения границ объекта

Приложение 29

ОПИСАНИЕ МЕСТОПОЛОЖЕНИЯ ГРАНИЦ

Охранная зона трубопроводов: «Газопровод -ввод. Назначение: 10) сооружения коммунального хозяйства. Протяженность: 10 м. Адрес: Российская Федерация, Липецкая обл., р-н Данковский, г. Данков, ул. Металлургов, к ж.д. №26»

(наименование объекта, местоположение границ которого описано (далее - объект)

Раздел 1

Сведения об объекте		
№ п/п	**Характеристики объекта**	**Описание характеристик**
1	**2**	**3**
1	Местоположение объекта	Липецкая область, Данковский район, город Данков
2	Площадь объекта +/- величина погрешности определения площади (Р +/- Дельта Р)	38 кв.м ± 1 кв.м
3	Иные характеристики объекта	Ограничения установлены согласно Правилам охраны газораспределительных сетей, утвержденных Постановлением Правительства РФ № 878 от 20.11.2000г. «Об утверждении Правил охраны газораспределительных сетей»

Раздел 2

Сведения о местоположении границ объекта					
1.Система координат МСК-48 (зона 1)					
2. Сведения о характерных точках границ объекта					
Обозначение характерных точек границ	Координаты. м		Метод определения координат характерной точки	Средняя квадрати-ческая погрешность положения характерной точки (Mt). м	Описание обозначения точки на местности (при наличии)
	X	Y			
1	2	3	4	5	6
1	487928.15	1292978.94	Метод спутниковых геодезических измерений	0.05	-
2	487921.58	1292985.94		0.05	-
3	487918.66	1292983.20		0.05	-
4	487925.23	1292976.20		0.05	-
1	487928.15	1292978.94		0.05	-
3. Сведения о характерных точках части (частей) границы объекта					
Обозначение характерных точек части границы	Координаты. м		Метод определения координат характерной точки	Средняя квадратичес-кая погрешность положения характерной точки (Mt). м	Описание обозначения точки на местности (при наличии)
	X	X			
1	2	3	4	5	6
1	-	-	-	-	-

Раздел 3

Сведения о местоположении измененных (уточненных) границ объекта							
1. Система координат МСК-48 (зона 1)							
2. Сведения о характерных точках границ объекта							
Обозначение характерных точек границ	Существующие координаты, м		Измененные (уточненные) координаты, м		Метод определения координат характерной точки	Средняя квадратичес-кая погрешность положения характерной точки (Mt), м	Описание обозначения точки на местности (при наличии)
	X	Y	X	Y			
1	2	3	4	5	6	7	8
-	-	-	-	-	-	-	-
3. Сведения о характерных точках части (частей) границы объекта							
-	-	-	-	-	-	-	-

Раздел 4

План границ объекта

Масштаб 1: 500

Используемые условные знаки и обозначения:

	- граница охранной зоны
48:03:0690945:81	- номер существующего земельного участка
48:03:0690945	- номер кадастрового квартала
● 1	- поворотная точка границы охранной зоны объекта
	- граница кадастрового квартала
	- граница существующего земельного участка

Подпись _____ Хурчак Е.В. Дата 22.09.2021 г.

Место для отметки исполнителя, составившего описание местоположения границ объекта

Приложение 30

ОПИСАНИЕ МЕСТОПОЛОЖЕНИЯ ГРАНИЦ

Охранная зона трубопроводов: «Газопровод -ввод. Назначение: 10) сооружения коммунального хозяйства. Протяженность: 32 м. Адрес: Российская Федерация, Липецкая обл., Данковский р-н, с.п. Долговский с/с, с. Долгое, ул. Донская, к ж.д. 1а»

(наименование объекта, местоположение границ которого описано (далее - объект)

Раздел 1

Сведения об объекте		
№ п/п	**Характеристики объекта**	**Описание характеристик**
1	**2**	**3**
1	Местоположение объекта	Липецкая обл., Данковский р-н, с.п. Долговский с/с, с. Долгое
2	Площадь объекта +/- величина погрешности определения площади (Р +/- Дельта Р)	127 кв.м ± 2 кв.м
3	Иные характеристики объекта	Ограничения установлены согласно Правилам охраны газораспределительных сетей, утвержденных Постановлением Правительства РФ № 878 от 20.11.2000г. «Об утверждении Правил охраны газораспределительных сетей»

Раздел 2

Сведения о местоположении границ объекта					
1.Система координат МСК-48 (зона 1)					
2. Сведения о характерных точках границ объекта					
Обозначение характерных точек границ	Координаты. м		Метод определения координат характерной точки	Средняя квадратическая погрешность положения характерной точки (Mt). м	Описание обозначения точки на местности (при наличии)
	X	Y			
1	2	3	4	5	6
1	513081.54	1292122.73	Метод спутниковых геодезических измерений	0.05	-
2	513080.79	1292138.05		0.05	-
3	513069.51	1292151.56		0.05	-
4	513066.43	1292149.00		0.05	-
5	513076.85	1292136.51		0.05	-
6	513077.54	1292122.53		0.05	-
1	513081.54	1292122.73		0.05	-
3. Сведения о характерных точках части (частей) границы объекта					
Обозначение характерных точек части границы	Координаты. м		Метод определения координат характерной точки	Средняя квадратическая погрешность положения характерной точки (Mt). м	Описание обозначения точки на местности (при наличии)
	X	X			
1	2	3	4	5	6
1	-	-	-	-	-

Раздел 3

Сведения о местоположении измененных (уточненных) границ объекта							
1. Система координат МСК-48 (зона 1)							
2. Сведения о характерных точках границ объекта							
Обозначение характерных точек границ	Существующие координаты, м		Измененные (уточненные) координаты, м		Метод определения координат характерной точки	Средняя квадратичес-кая погрешность положения характерной точки (Mt), м	Описание обозначения точки на местности (при наличии)
	X	Y	X	Y			
1	2	3	4	5	6	7	8
-	-	-	-	-	-	-	-
3. Сведения о характерных точках части (частей) границы объекта							
-	-	-	-	-	-	-	-

Раздел 4

План границ объекта

Масштаб 1: 500

Используемые условные знаки и обозначения:

	- граница охранной зоны
48:03:1990201:53	- номер существующего земельного участка
48:03:1990201	- номер кадастрового квартала
● 1	- поворотная точка границы охранной зоны объекта
	- граница кадастрового квартала
	- граница существующего земельного участка

Подпись _____ Хурчак Е.В. Дата 22.09.2021 г.

Место для отметки исполнителя, составившего описание местоположения границ объекта

Приложение 31

ОПИСАНИЕ МЕСТОПОЛОЖЕНИЯ ГРАНИЦ

Охранная зона трубопроводов: «Газопровод -ввод. Назначение: 10) сооружения коммунального хозяйства. Протяженность: 16 м. Адрес: Российская Федерация, Липецкая обл., Данковский р-н, с.п. Баловневский с/с, с. Баловнево, ул. Центральная, к ж.д.№38»

(наименование объекта, местоположение границ которого описано (далее - объект)

Раздел 1

Сведения об объекте		
№ п/п	**Характеристики объекта**	**Описание характеристик**
1	**2**	**3**
1	Местоположение объекта	Липецкая обл., Данковский р-н, с.п. Баловневский с/с, с. Баловнево
2	Площадь объекта +/- величина погрешности определения площади (Р +/- Дельта Р)	59 кв.м ± 1 кв.м
3	Иные характеристики объекта	Ограничения установлены согласно Правилам охраны газораспределительных сетей, утвержденных Постановлением Правительства РФ № 878 от 20.11.2000г. «Об утверждении Правил охраны газораспределительных сетей»

Раздел 2

Сведения о местоположении границ объекта					
1.Система координат МСК-48 (зона 1)					
2. Сведения о характерных точках границ объекта					
Обозначение характерных точек границ	Координаты. м		Метод определения координат характерной точки	Средняя квадрати-ческая погрешность положения характерной точки (Mt). м	Описание обозначения точки на местности (при наличии)
	X	Y			
1	2	3	4	5	6
1	484812.56	1286590.23	Метод спутниковых геодезических измерений	0.05	-
2	484810.69	1286604.91		0.05	-
3	484806.73	1286604.41		0.05	-
4	484808.60	1286589.73		0.05	-
1	484812.56	1286590.23		0.05	-
3. Сведения о характерных точках части (частей) границы объекта					
Обозначение характерных точек части границы	Координаты. м		Метод определения координат характерной точки	Средняя квадратичес-кая погрешность положения характерной точки (Mt). м	Описание обозначения точки на местности (при наличии)
	X	X			
1	2	3	4	5	6
1	-	-	-	-	-

Раздел 3

Сведения о местоположении измененных (уточненных) границ объекта							
1. Система координат МСК-48 (зона 1)							
2. Сведения о характерных точках границ объекта							
Обозначение характерных точек границ	Существующие координаты, м		Измененные (уточненные) координаты, м		Метод определения координат характерной точки	Средняя квадратичес-кая погрешность положения характерной точки (Mt), м	Описание обозначения точки на местности (при наличии)
	X	Y	X	Y			
1	2	3	4	5	6	7	8
-	-	-	-	-	-	-	-
3. Сведения о характерных точках части (частей) границы объекта							
-	-	-	-	-	-	-	-

Раздел 4

План границ объекта



Масштаб 1: 500

Используемые условные знаки и обозначения:

	- граница охранной зоны
48:03:0810103:28	- номер существующего земельного участка
48:03:0810103	- номер кадастрового квартала
● 1	- поворотная точка границы охранной зоны объекта
	- граница кадастрового квартала
	- граница существующего земельного участка

Подпись _____ Хурчак Е.В. Дата 22.09.2021 г.

Место для отметки исполнителя, составившего описание местоположения границ объекта

Приложение 32

ОПИСАНИЕ МЕСТОПОЛОЖЕНИЯ ГРАНИЦ

Охранная зона трубопроводов: «Газопровод -ввод. Назначение: 10) сооружения коммунального хозяйства. Протяженность: 4 м. Адрес: Российская Федерация, Липецкая обл., Данковский р-н, с.п. Требунский с/с, п. Янушево, ул. Интернациональная, к ж.д. №16, кв.1»

(наименование объекта, местоположение границ которого описано (далее - объект)

Раздел 1

Сведения об объекте		
№ п/п	**Характеристики объекта**	**Описание характеристик**
1	**2**	**3**
1	Местоположение объекта	Липецкая обл., Данковский р-н, с.п. Требунский с/с, п. Янушево
2	Площадь объекта +/- величина погрешности определения площади (Р +/- Дельта Р)	17 кв.м ± 1 кв.м
3	Иные характеристики объекта	Ограничения установлены согласно Правилам охраны газораспределительных сетей, утвержденных Постановлением Правительства РФ № 878 от 20.11.2000г. «Об утверждении Правил охраны газораспределительных сетей»

Раздел 2

Сведения о местоположении границ объекта					
1.Система координат МСК-48 (зона 1)					
2. Сведения о характерных точках границ объекта					
Обозначение характерных точек границ	Координаты. м		Метод определения координат характерной точки	Средняя квадрати-ческая погрешность положения характерной точки (Mt). м	Описание обозначения точки на местности (при наличии)
	X	Y			
1	2	3	4	5	6
1	492237.85	1303212.51	Метод спутниковых геодезических измерений	0.05	-
2	492233.96	1303214.34		0.05	-
3	492232.26	1303210.72		0.05	-
4	492236.15	1303208.89		0.05	-
1	492237.85	1303212.51		0.05	-
3. Сведения о характерных точках части (частей) границы объекта					
Обозначение характерных точек части границы	Координаты. м		Метод определения координат характерной точки	Средняя квадратичес-кая погрешность положения характерной точки (Mt). м	Описание обозначения точки на местности (при наличии)
	X	X			
1	2	3	4	5	6
1	-	-	-	-	-

Раздел 3

Сведения о местоположении измененных (уточненных) границ объекта							
1. Система координат МСК-48 (зона 1)							
2. Сведения о характерных точках границ объекта							
Обозначение характерных точек границ	Существующие координаты, м		Измененные (уточненные) координаты, м		Метод определения координат характерной точки	Средняя квадратичес-кая погрешность положения характерной точки (Mt), м	Описание обозначения точки на местности (при наличии)
	X	Y	X	Y			
1	2	3	4	5	6	7	8
-	-	-	-	-	-	-	-
3. Сведения о характерных точках части (частей) границы объекта							
-	-	-	-	-	-	-	-

Раздел 4

План границ объекта

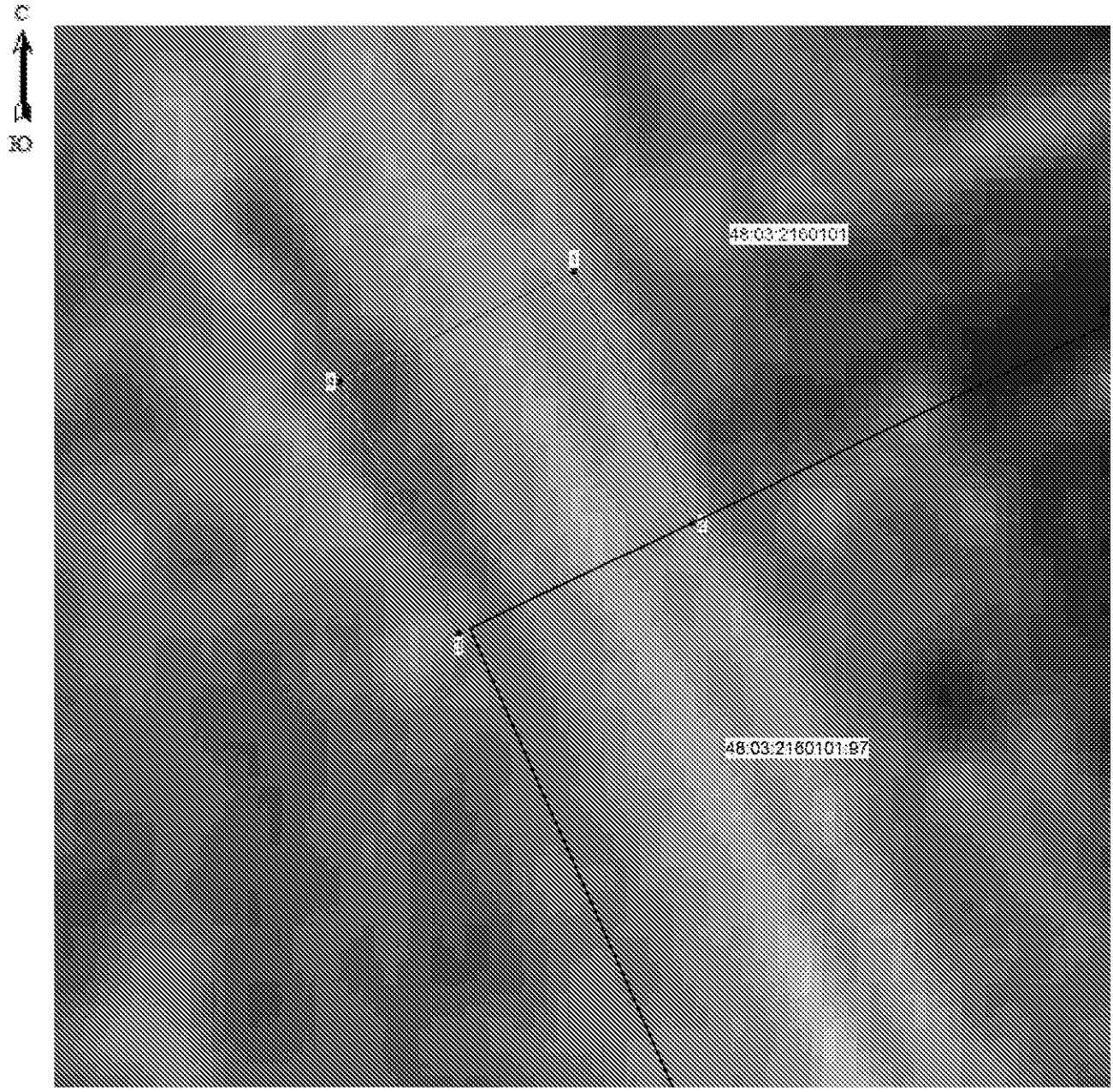

Масштаб 1: 500

Используемые условные знаки и обозначения:

	- граница охранной зоны
48:03:2160101:97	- номер существующего земельного участка
48:03:2160101	- номер кадастрового квартала
● 1	- поворотная точка границы охранной зоны объекта
	- граница кадастрового квартала
	- граница существующего земельного участка

Подпись _____ Хурчак Е.В. Дата 22.09.2021 г.

Место для отметки исполнителя, составившего описание местоположения границ объекта

Приложение 33

ОПИСАНИЕ МЕСТОПОЛОЖЕНИЯ ГРАНИЦ

Охранная зона трубопроводов: «Газопровод -ввод. Назначение: 10) сооружения коммунального хозяйства. Протяженность: 58 м. Адрес: Российская Федерация, Липецкая обл., Данковский р-н, г. Данков, ул. Гагарина, к ж.д.№29»

(наименование объекта, местоположение границ которого описано (далее - объект)

Раздел 1

Сведения об объекте		
№ п/п	**Характеристики объекта**	**Описание характеристик**
1	**2**	**3**
1	Местоположение объекта	Липецкая область, Данковский район, город Данков
2	Площадь объекта +/- величина погрешности определения площади (Р +/- Дельта Р)	229 кв.м ± 3 кв.м
3	Иные характеристики объекта	Ограничения установлены согласно Правилам охраны газораспределительных сетей, утвержденных Постановлением Правительства РФ № 878 от 20.11.2000г. «Об утверждении Правил охраны газораспределительных сетей»

Раздел 2

Сведения о местоположении границ объекта					
1.Система координат МСК-48 (зона 1)					
2. Сведения о характерных точках границ объекта					
Обозначение характерных точек границ	Координаты. м		Метод определения координат характерной точки	Средняя квадрати-ческая погрешность положения характерной точки (Mt). м	Описание обозначения точки на местности (при наличии)
	X	Y			
1	2	3	4	5	6
1	489273.90	1292961.59	Метод спутниковых геодезических измерений	0.05	-
2	489270.88	1293002.83		0.05	-
3	489269.84	1293007.72		0.05	-
4	489267.35	1293016.34		0.05	-
5	489265.93	1293017.72		0.05	-
6	489263.31	1293018.40		0.05	-
7	489262.31	1293014.52		0.05	-
8	489263.83	1293014.13		0.05	-
9	489265.97	1293006.74		0.05	-
10	489266.91	1293002.40		0.05	-
11	489269.92	1292961.29		0.05	-
1	489273.90	1292961.59		0.05	-
3. Сведения о характерных точках части (частей) границы объекта					
Обозначение характерных точек части границы	Координаты. м		Метод определения координат характерной точки	Средняя квадратичес-кая погрешность положения характерной точки (Mt). м	Описание обозначения точки на местности (при наличии)
	X	X			
1	2	3	4	5	6
1	-	-	-	-	-

Раздел 3

Сведения о местоположении измененных (уточненных) границ объекта							
1. Система координат МСК-48 (зона 1)							
2. Сведения о характерных точках границ объекта							
Обозначение характерных точек границ	Существующие координаты, м		Измененные (уточненные) координаты, м		Метод определения координат характерной точки	Средняя квадратичес-кая погрешность положения характерной точки (Mt), м	Описание обозначения точки на местности (при наличии)
	X	Y	X	Y			
1	2	3	4	5	6	7	8
-	-	-	-	-	-	-	-
3. Сведения о характерных точках части (частей) границы объекта							
-	-	-	-	-	-	-	-

Раздел 4

План границ объекта



Масштаб 1: 1000

Используемые условные знаки и обозначения:

	- граница охранной зоны
48:03:0690287:41	- номер существующего земельного участка
48:03:0690287	- номер кадастрового квартала
● 1	- поворотная точка границы охранной зоны объекта
	- граница кадастрового квартала
	- граница существующего земельного участка

Подпись _____ Хурчак Е.В. Дата 22.09.2021 г.

Место для оттиска печати лица, составившего описание местоположения границ объекта

Приложение 34

ОПИСАНИЕ МЕСТОПОЛОЖЕНИЯ ГРАНИЦ

Охранная зона трубопроводов: «Газопровод -ввод. Назначение: 10) сооружения коммунального хозяйства. Протяженность: 4 м. Адрес: Российская Федерация, Липецкая обл., Данковский р-н, г. Данков, ул. Южная, к ж.д.№2а»

(наименование объекта, местоположение границ которого описано (далее - объект)

Раздел 1

Сведения об объекте		
№ п/п	**Характеристики объекта**	**Описание характеристик**
1	**2**	**3**
1	Местоположение объекта	Липецкая область, Данковский район, город Данков
2	Площадь объекта +/- величина погрешности определения площади (Р +/- Дельта Р)	17 кв.м ± 1 кв.м
3	Иные характеристики объекта	Ограничения установлены согласно Правилам охраны газораспределительных сетей, утвержденных Постановлением Правительства РФ № 878 от 20.11.2000г. «Об утверждении Правил охраны газораспределительных сетей»

Раздел 2

Сведения о местоположении границ объекта					
1.Система координат МСК-48 (зона 1)					
2. Сведения о характерных точках границ объекта					
Обозначение характерных точек границ	Координаты. м		Метод определения координат характерной точки	Средняя квадрати-ческая погрешность положения характерной точки (Mt). м	Описание обозначения точки на местности (при наличии)
	X	Y			
1	2	3	4	5	6
1	488229.01	1293245.27	Метод спутниковых геодезических измерений	0.05	-
2	488227.25	1293248.87		0.05	-
3	488223.39	1293246.98		0.05	-
4	488225.15	1293243.38		0.05	-
1	488229.01	1293245.27		0.05	-
3. Сведения о характерных точках части (частей) границы объекта					
Обозначение характерных точек части границы	Координаты. м		Метод определения координат характерной точки	Средняя квадратичес-кая погрешность положения характерной точки (Mt). м	Описание обозначения точки на местности (при наличии)
	X	X			
1	2	3	4	5	6
1	-	-	-	-	-

Раздел 3

Сведения о местоположении измененных (уточненных) границ объекта							
1. Система координат МСК-48 (зона 1)							
2. Сведения о характерных точках границ объекта							
Обозначение характерных точек границ	Существующие координаты, м		Измененные (уточненные) координаты, м		Метод определения координат характерной точки	Средняя квадратичес-кая погрешность положения характерной точки (Mt), м	Описание обозначения точки на местности (при наличии)
	X	Y	X	Y			
1	2	3	4	5	6	7	8
-	-	-	-	-	-	-	-
3. Сведения о характерных точках части (частей) границы объекта							
-	-	-	-	-	-	-	-

Раздел 4

План границ объекта



Масштаб 1: 100

Используемые условные знаки и обозначения:

	- граница охранной зоны
48:03:0690945:54	- номер существующего земельного участка
48:03:0690945	- номер кадастрового квартала
● 1	- поворотная точка границы охранной зоны объекта
	- граница кадастрового квартала
	- граница существующего земельного участка

Подпись _____ Хурчак Е.В. Дата 22.09.2021 г.

Место для оттиска печати лица, составившего описание местоположения границ объекта

Приложение 35

ОПИСАНИЕ МЕСТОПОЛОЖЕНИЯ ГРАНИЦ

Охранная зона трубопроводов: «Газопровод -ввод. Назначение: 10) сооружения коммунального хозяйства. Протяженность: 28 м. Адрес: Липецкая область, Данковский район, с. Хрущево-Подлесное, ул. Лесная, к ж.д. №5, кв. 2»

(наименование объекта, местоположение границ которого описано (далее - объект)

Раздел 1

Сведения об объекте		
№ п/п	**Характеристики объекта**	**Описание характеристик**
1	**2**	**3**
1	Местоположение объекта	Липецкая область, р-н Данковский, с/п Баловневский с/с, с Хрущево-Подлесное
2	Площадь объекта +/- величина погрешности определения площади (Р +/- Дельта Р)	92 кв.м ± 2 кв.м
3	Иные характеристики объекта	Ограничения установлены согласно Правилам охраны газораспределительных сетей, утвержденных Постановлением Правительства РФ № 878 от 20.11.2000г. «Об утверждении Правил охраны газораспределительных сетей»

Раздел 2

Сведения о местоположении границ объекта					
1.Система координат МСК-48 (зона 1)					
2. Сведения о характерных точках границ объекта					
Обозначение характерных точек границ	Координаты. м		Метод определения координат характерной точки	Средняя квадратическая погрешность положения характерной точки (Mt). м	Описание обозначения точки на местности (при наличии)
	X	Y			
1	2	3	4	5	6
1	476087.06	1284739.73	Метод спутниковых геодезических измерений	0.05	-
2	476071.93	1284749.88		0.05	-
3	476067.45	1284752.18		0.05	-
4	476065.63	1284748.62		0.05	-
5	476069.90	1284746.44		0.05	-
6	476084.84	1284736.41		0.05	-
1	476087.06	1284739.73		0.05	-
3. Сведения о характерных точках части (частей) границы объекта					
Обозначение характерных точек части границы	Координаты. м		Метод определения координат характерной точки	Средняя квадратическая погрешность положения характерной точки (Mt). м	Описание обозначения точки на местности (при наличии)
	X	X			
1	2	3	4	5	6
1	-	-	-	-	-

Раздел 3

Сведения о местоположении измененных (уточненных) границ объекта							
1. Система координат МСК-48 (зона 1)							
2. Сведения о характерных точках границ объекта							
Обозначение характерных точек границ	Существующие координаты, м		Измененные (уточненные) координаты, м		Метод определения координат характерной точки	Средняя квадратичес-кая погрешность положения характерной точки (Mt), м	Описание обозначения точки на местности (при наличии)
	X	Y	X	Y			
1	2	3	4	5	6	7	8
-	-	-	-	-	-	-	-
3. Сведения о характерных точках части (частей) границы объекта							
-	-	-	-	-	-	-	-

Раздел 4

План границ объекта

Масштаб 1: 500

Используемые условные знаки и обозначения:

	- граница охранной зоны
48:03:0790124:4	- номер существующего земельного участка
48:03:0790124	- номер кадастрового квартала
● 1	- поворотная точка границы охранной зоны объекта
	- граница кадастрового квартала
	- граница существующего земельного участка

Подпись _____ Хурчак Е.В. Дата 22.09.2021 г.

Место для отметки исполнителя, составившего описание местоположения границ объекта

Приложение 36

ОПИСАНИЕ МЕСТОПОЛОЖЕНИЯ ГРАНИЦ

Охранная зона трубопроводов: «Газопровод -ввод. Назначение: 10) сооружения коммунального хозяйства. Протяженность: 15 м. Адрес: Российская Федерация, Липецкая обл., Данковский р-н, с.п. Бигильдинский с/с, с. Никольское, ул. Нижняя Донская, к ж.д. 36»

(наименование объекта, местоположение границ которого описано (далее - объект)

Раздел 1

Сведения об объекте		
№ п/п	**Характеристики объекта**	**Описание характеристик**
1	**2**	**3**
1	Местоположение объекта	Липецкая обл., Данковский р-н, с.п. Бигильдинский с/с, с. Никольское
2	Площадь объекта +/- величина погрешности определения площади (Р +/- Дельта Р)	44 кв.м ± 1 кв.м
3	Иные характеристики объекта	Ограничения установлены согласно Правилам охраны газораспределительных сетей, утвержденных Постановлением Правительства РФ № 878 от 20.11.2000г. «Об утверждении Правил охраны газораспределительных сетей»

Раздел 2

Сведения о местоположении границ объекта					
1.Система координат МСК-48 (зона 1)					
2. Сведения о характерных точках границ объекта					
Обозначение характерных точек границ	Координаты. м		Метод определения координат характерной точки	Средняя квадратическая погрешность положения характерной точки (Mt). м	Описание обозначения точки на местности (при наличии)
	X	Y			
1	2	3	4	5	6
1	506751.26	1294252.07	Метод спутниковых геодезических измерений	0.05	-
2	506747.56	1294253.59		0.05	-
3	506745.30	1294248.07		0.05	-
4	506744.40	1294248.46		0.05	-
5	506742.82	1294244.78		0.05	-
6	506747.46	1294242.79		0.05	-
1	506751.26	1294252.07		0.05	-
3. Сведения о характерных точках части (частей) границы объекта					
Обозначение характерных точек части границы	Координаты. м		Метод определения координат характерной точки	Средняя квадратическая погрешность положения характерной точки (Mt). м	Описание обозначения точки на местности (при наличии)
	X	X			
1	2	3	4	5	6
1	-	-	-	-	-

Раздел 3

Сведения о местоположении измененных (уточненных) границ объекта							
1. Система координат МСК-48 (зона 1)							
2. Сведения о характерных точках границ объекта							
Обозначение характерных точек границ	Существующие координаты, м		Измененные (уточненные) координаты, м		Метод определения координат характерной точки	Средняя квадратичес-кая погрешность положения характерной точки (Mt), м	Описание обозначения точки на местности (при наличии)
	X	Y	X	Y			
1	2	3	4	5	6	7	8
-	-	-	-	-	-	-	-
3. Сведения о характерных точках части (частей) границы объекта							
-	-	-	-	-	-	-	-

Раздел 4

План границ объекта

Масштаб 1: 500

Используемые условные знаки и обозначения:

	- граница охранной зоны
48:03:2060107	- номер кадастрового квартала
● 1	- поворотная точка границы охранной зоны объекта
	- граница кадастрового квартала
	- граница существующего земельного участка

Подпись _____ Хурчак Е.В. Дата 22.09.2021 г.

Место для отметки исполнителя, составившего описание местоположения границ объекта

Приложение 37

ОПИСАНИЕ МЕСТОПОЛОЖЕНИЯ ГРАНИЦ

Охранная зона трубопроводов: «Газопровод -ввод. Назначение: 10) сооружения коммунального хозяйства. Протяженность: 14 м. Адрес: Российская Федерация, Липецкая обл., Данковский р-н, г. Данков, ул. Дружбы, к ж.д.№3»

(наименование объекта, местоположение границ которого описано (далее - объект)

Раздел 1

Сведения об объекте		
№ п/п	**Характеристики объекта**	**Описание характеристик**
1	**2**	**3**
1	Местоположение объекта	Липецкая область, Данковский район, город Данков
2	Площадь объекта +/- величина погрешности определения площади (Р +/- Дельта Р)	57 кв.м ± 1 кв.м
3	Иные характеристики объекта	Ограничения установлены согласно Правилам охраны газораспределительных сетей, утвержденных Постановлением Правительства РФ № 878 от 20.11.2000г. «Об утверждении Правил охраны газораспределительных сетей»

Раздел 2

Сведения о местоположении границ объекта					
1.Система координат МСК-48 (зона 1)					
2. Сведения о характерных точках границ объекта					
Обозначение характерных точек границ	Координаты. м		Метод определения координат характерной точки	Средняя квадрати-ческая погрешность положения характерной точки (Mt). м	Описание обозначения точки на местности (при наличии)
	X	Y			
1	2	3	4	5	6
1	488510.59	1293087.31	Метод спутниковых геодезических измерений	0.05	-
2	488507.31	1293101.17		0.05	-
3	488503.41	1293100.25		0.05	-
4	488506.71	1293086.27		0.05	-
1	488510.59	1293087.31		0.05	-
3. Сведения о характерных точках части (частей) границы объекта					
Обозначение характерных точек части границы	Координаты. м		Метод определения координат характерной точки	Средняя квадратичес-кая погрешность положения характерной точки (Mt). м	Описание обозначения точки на местности (при наличии)
	X	X			
1	2	3	4	5	6
1	-	-	-	-	-

Раздел 3

Сведения о местоположении измененных (уточненных) границ объекта							
1. Система координат МСК-48 (зона 1)							
2. Сведения о характерных точках границ объекта							
Обозначение характерных точек границ	Существующие координаты, м		Измененные (уточненные) координаты, м		Метод определения координат характерной точки	Средняя квадратичес-кая погрешность положения характерной точки (Mt), м	Описание обозначения точки на местности (при наличии)
	X	Y	X	Y			
1	2	3	4	5	6	7	8
-	-	-	-	-	-	-	-
3. Сведения о характерных точках части (частей) границы объекта							
-	-	-	-	-	-	-	-

Раздел 4

План границ объекта

Масштаб 1: 500

Используемые условные знаки и обозначения:

	- граница охранной зоны
48:03:0690923:240	- номер существующего земельного участка
48:03:0690923	- номер кадастрового квартала
● 1	- поворотная точка границы охранной зоны объекта
	- граница кадастрового квартала
	- граница существующего земельного участка

Подпись _____ Хурчак Е.В. Дата 22.09.2021 г.

Место для отметки исполнителя, составившего описание местоположения границ объекта

Приложение 38

ОПИСАНИЕ МЕСТОПОЛОЖЕНИЯ ГРАНИЦ

Охранная зона трубопроводов: «Газопровод -ввод. Назначение: 10) сооружения коммунального хозяйства. Протяженность: 15 м. Адрес: Российская Федерация, Липецкая обл., р-н Данковский, г. Данков, ул. Богатырева, к ж.д. №8 »

(наименование объекта, местоположение границ которого описано (далее - объект)

Раздел 1

Сведения об объекте		
№ п/п	**Характеристики объекта**	**Описание характеристик**
1	**2**	**3**
1	Местоположение объекта	Липецкая область, Данковский район, город Данков
2	Площадь объекта +/- величина погрешности определения площади (Р +/- Дельта Р)	60 кв.м ± 1 кв.м
3	Иные характеристики объекта	Ограничения установлены согласно Правилам охраны газораспределительных сетей, утвержденных Постановлением Правительства РФ № 878 от 20.11.2000г. «Об утверждении Правил охраны газораспределительных сетей»

Раздел 2

Сведения о местоположении границ объекта					
1.Система координат МСК-48 (зона 1)					
2. Сведения о характерных точках границ объекта					
Обозначение характерных точек границ	Координаты. м		Метод определения координат характерной точки	Средняя квадрати-ческая погрешность положения характерной точки (Mt). м	Описание обозначения точки на местности (при наличии)
	X	Y			
1	2	3	4	5	6
1	488611.06	1293353.00	Метод спутниковых геодезических измерений	0.05	-
2	488610.32	1293356.94		0.05	-
3	488595.58	1293354.16		0.05	-
4	488596.32	1293350.22		0.05	-
1	488611.06	1293353.00		0.05	-
3. Сведения о характерных точках части (частей) границы объекта					
Обозначение характерных точек части границы	Координаты. м		Метод определения координат характерной точки	Средняя квадратичес-кая погрешность положения характерной точки (Mt). м	Описание обозначения точки на местности (при наличии)
	X	X			
1	2	3	4	5	6
1	-	-	-	-	-

Раздел 3

Сведения о местоположении измененных (уточненных) границ объекта							
1. Система координат МСК-48 (зона 1)							
2. Сведения о характерных точках границ объекта							
Обозначение характерных точек границ	Существующие координаты, м		Измененные (уточненные) координаты, м		Метод определения координат характерной точки	Средняя квадратичес-кая погрешность положения характерной точки (Mt), м	Описание обозначения точки на местности (при наличии)
	X	Y	X	Y			
1	2	3	4	5	6	7	8
-	-	-	-	-	-	-	-
3. Сведения о характерных точках части (частей) границы объекта							
-	-	-	-	-	-	-	-

Раздел 4

План границ объекта

Масштаб 1: 500

Используемые условные знаки и обозначения:

	- граница охранной зоны
48:03:0690923:30	- номер существующего земельного участка
48:03:0690923	- номер кадастрового квартала
● 1	- поворотная точка границы охранной зоны объекта
	- граница кадастрового квартала
	- граница существующего земельного участка

Подпись _____ Хурчак Е.В. Дата 23.09.2021 г.

Место для отметки лица, составившего описание местоположения границ объекта

Приложение 39

ОПИСАНИЕ МЕСТОПОЛОЖЕНИЯ ГРАНИЦ

Охранная зона трубопроводов: «Газопровод -ввод. Назначение: 10) сооружения коммунального хозяйства. Протяженность: 42 м. Адрес: Российская Федерация, Липецкая обл., Данковский р-н, с.п. Новоникольский с/с, с. Новоникольское, ул. Донская, к ж.д. №28а»

(наименование объекта, местоположение границ которого описано (далее - объект)

Раздел 1

Сведения об объекте		
№ п/п	**Характеристики объекта**	**Описание характеристик**
1	**2**	**3**
1	Местоположение объекта	Липецкая обл., Данковский р-н, с.п. Новоникольский с/с, с. Новоникольское
2	Площадь объекта +/- величина погрешности определения площади (Р +/- Дельта Р)	167 кв.м ± 2 кв.м
3	Иные характеристики объекта	Ограничения установлены согласно Правилам охраны газораспределительных сетей, утвержденных Постановлением Правительства РФ № 878 от 20.11.2000г. «Об утверждении Правил охраны газораспределительных сетей»

Раздел 2

Сведения о местоположении границ объекта					
1.Система координат МСК-48 (зона 1)					
2. Сведения о характерных точках границ объекта					
Обозначение характерных точек границ	Координаты. м		Метод определения координат характерной точки	Средняя квадратическая погрешность положения характерной точки (Mt). м	Описание обозначения точки на местности (при наличии)
	X	Y			
1	2	3	4	5	6
1	484990.56	1293884.38	Метод спутниковых геодезических измерений	0.05	-
2	484987.56	1293887.02		0.05	-
3	484983.34	1293882.22		0.05	-
4	484953.98	1293863.44		0.05	-
5	484956.14	1293860.08		0.05	-
6	484985.96	1293879.16		0.05	-
1	484990.56	1293884.38		0.05	-
3. Сведения о характерных точках части (частей) границы объекта					
Обозначение характерных точек части границы	Координаты. м		Метод определения координат характерной точки	Средняя квадратическая погрешность положения характерной точки (Mt). м	Описание обозначения точки на местности (при наличии)
	X	X			
1	2	3	4	5	6
1	-	-	-	-	-

Раздел 3

Сведения о местоположении измененных (уточненных) границ объекта							
1. Система координат МСК-48 (зона 1)							
2. Сведения о характерных точках границ объекта							
Обозначение характерных точек границ	Существующие координаты, м		Измененные (уточненные) координаты, м		Метод определения координат характерной точки	Средняя квадратичес-кая погрешность положения характерной точки (Mt), м	Описание обозначения точки на местности (при наличии)
	X	Y	X	Y			
1	2	3	4	5	6	7	8
-	-	-	-	-	-	-	-
3. Сведения о характерных точках части (частей) границы объекта							
-	-	-	-	-	-	-	-

Раздел 4

План границ объекта

Масштаб 1: 500

Используемые условные знаки и обозначения:

	- граница охранной зоны
48:03:2180102:3	- номер существующего земельного участка
48:03:2180102	- номер кадастрового квартала
● 1	- поворотная точка границы охранной зоны объекта
	- граница кадастрового квартала
	- граница существующего земельного участка

Подпись _____ Хурчак Е.В. Дата 23.09.2021 г.

Место для отметки кадастрового инженера, составившего описание местоположения границ объекта

Приложение 40

ОПИСАНИЕ МЕСТОПОЛОЖЕНИЯ ГРАНИЦ

Охранная зона трубопроводов: «Газопровод -ввод. Назначение: 10) сооружения коммунального хозяйства. Протяженность: 13 м. Адрес: Российская Федерация, Липецкая обл., г. Данков, к ж.д. б/н, кад.№ 48:03:0690945:209»

(наименование объекта, местоположение границ которого описано (далее - объект)

Раздел 1

Сведения об объекте		
№ п/п	**Характеристики объекта**	**Описание характеристик**
1	**2**	**3**
1	Местоположение объекта	Липецкая область, Данковский район, город Данков
2	Площадь объекта +/- величина погрешности определения площади (Р +/- Дельта Р)	50 кв.м ± 1 кв.м
3	Иные характеристики объекта	Ограничения установлены согласно Правилам охраны газораспределительных сетей, утвержденных Постановлением Правительства РФ № 878 от 20.11.2000г. «Об утверждении Правил охраны газораспределительных сетей»

Раздел 2

Сведения о местоположении границ объекта					
1.Система координат МСК-48 (зона 1)					
2. Сведения о характерных точках границ объекта					
Обозначение характерных точек границ	Координаты. м		Метод определения координат характерной точки	Средняя квадрати-ческая погрешность положения характерной точки (Mt). м	Описание обозначения точки на местности (при наличии)
	X	Y			
1	2	3	4	5	6
1	488227.58	1293393.10	Метод спутниковых геодезических измерений	0.05	-
2	488221.44	1293404.10		0.05	-
3	488217.94	1293402.15		0.05	-
4	488224.08	1293391.15		0.05	-
1	488227.58	1293393.10		0.05	-
3. Сведения о характерных точках части (частей) границы объекта					
Обозначение характерных точек части границы	Координаты. м		Метод определения координат характерной точки	Средняя квадратичес-кая погрешность положения характерной точки (Mt). м	Описание обозначения точки на местности (при наличии)
	X	X			
1	2	3	4	5	6
1	-	-	-	-	-

Раздел 3

Сведения о местоположении измененных (уточненных) границ объекта							
1. Система координат МСК-48 (зона 1)							
2. Сведения о характерных точках границ объекта							
Обозначение характерных точек границ	Существующие координаты, м		Измененные (уточненные) координаты, м		Метод определения координат характерной точки	Средняя квадратичес-кая погрешность положения характерной точки (Mt), м	Описание обозначения точки на местности (при наличии)
	X	Y	X	Y			
1	2	3	4	5	6	7	8
-	-	-	-	-	-	-	-
3. Сведения о характерных точках части (частей) границы объекта							
-	-	-	-	-	-	-	-

Раздел 4

План границ объекта

Масштаб 1: 500

Используемые условные знаки и обозначения:

	- граница охранной зоны
48:03:0690945:208	- номер существующего земельного участка
48:03:0690945	- номер кадастрового квартала
● 1	- поворотная точка границы охранной зоны объекта
	- граница кадастрового квартала
	- граница существующего земельного участка

Подпись _____ Хурчак Е.В. Дата 23.09.2021 г.

Место для отметки кадастрового инженера, составившего описание местоположения границ объекта

Приложение 41

ОПИСАНИЕ МЕСТОПОЛОЖЕНИЯ ГРАНИЦ

Охранная зона трубопроводов: «Газопровод -ввод. Назначение: 10) сооружения коммунального хозяйства. Протяженность: 6 м. Адрес: Российская Федерация, Липецкая обл., Данковский р-н, д. Перехвальские Выселки, ул. Советская, к ж.д. №69»

(наименование объекта, местоположение границ которого описано (далее - объект)

Раздел 1

Сведения об объекте		
№ п/п	**Характеристики объекта**	**Описание характеристик**
1	**2**	**3**
1	Местоположение объекта	Липецкая область, р-н Данковский, с/п Перехвальский с/с, д Перехвальские Выселки
2	Площадь объекта +/- величина погрешности определения площади (Р +/- Дельта Р)	22 кв.м ± 1 кв.м
3	Иные характеристики объекта	Ограничения установлены согласно Правилам охраны газораспределительных сетей, утвержденных Постановлением Правительства РФ № 878 от 20.11.2000г. «Об утверждении Правил охраны газораспределительных сетей»

Раздел 2

Сведения о местоположении границ объекта					
1.Система координат МСК-48 (зона 1)					
2. Сведения о характерных точках границ объекта					
Обозначение характерных точек границ	Координаты. м		Метод определения координат характерной точки	Средняя квадратическая погрешность положения характерной точки (Mt). м	Описание обозначения точки на местности (при наличии)
	X	Y			
1	2	3	4	5	6
1	483111.24	1290571.19	Метод спутниковых геодезических измерений	0.05	-
2	483106.25	1290573.71		0.05	-
3	483104.43	1290570.15		0.05	-
4	483109.44	1290567.61		0.05	-
1	483111.24	1290571.19		0.05	-
3. Сведения о характерных точках части (частей) границы объекта					
Обозначение характерных точек части границы	Координаты. м		Метод определения координат характерной точки	Средняя квадратическая погрешность положения характерной точки (Mt). м	Описание обозначения точки на местности (при наличии)
	X	X			
1	2	3	4	5	6
1	-	-	-	-	-

Раздел 3

Сведения о местоположении измененных (уточненных) границ объекта							
1. Система координат МСК-48 (зона 1)							
2. Сведения о характерных точках границ объекта							
Обозначение характерных точек границ	Существующие координаты, м		Измененные (уточненные) координаты, м		Метод определения координат характерной точки	Средняя квадратичес-кая погрешность положения характерной точки (Mt), м	Описание обозначения точки на местности (при наличии)
	X	Y	X	Y			
1	2	3	4	5	6	7	8
-	-	-	-	-	-	-	-
3. Сведения о характерных точках части (частей) границы объекта							
-	-	-	-	-	-	-	-

Раздел 4

План границ объекта

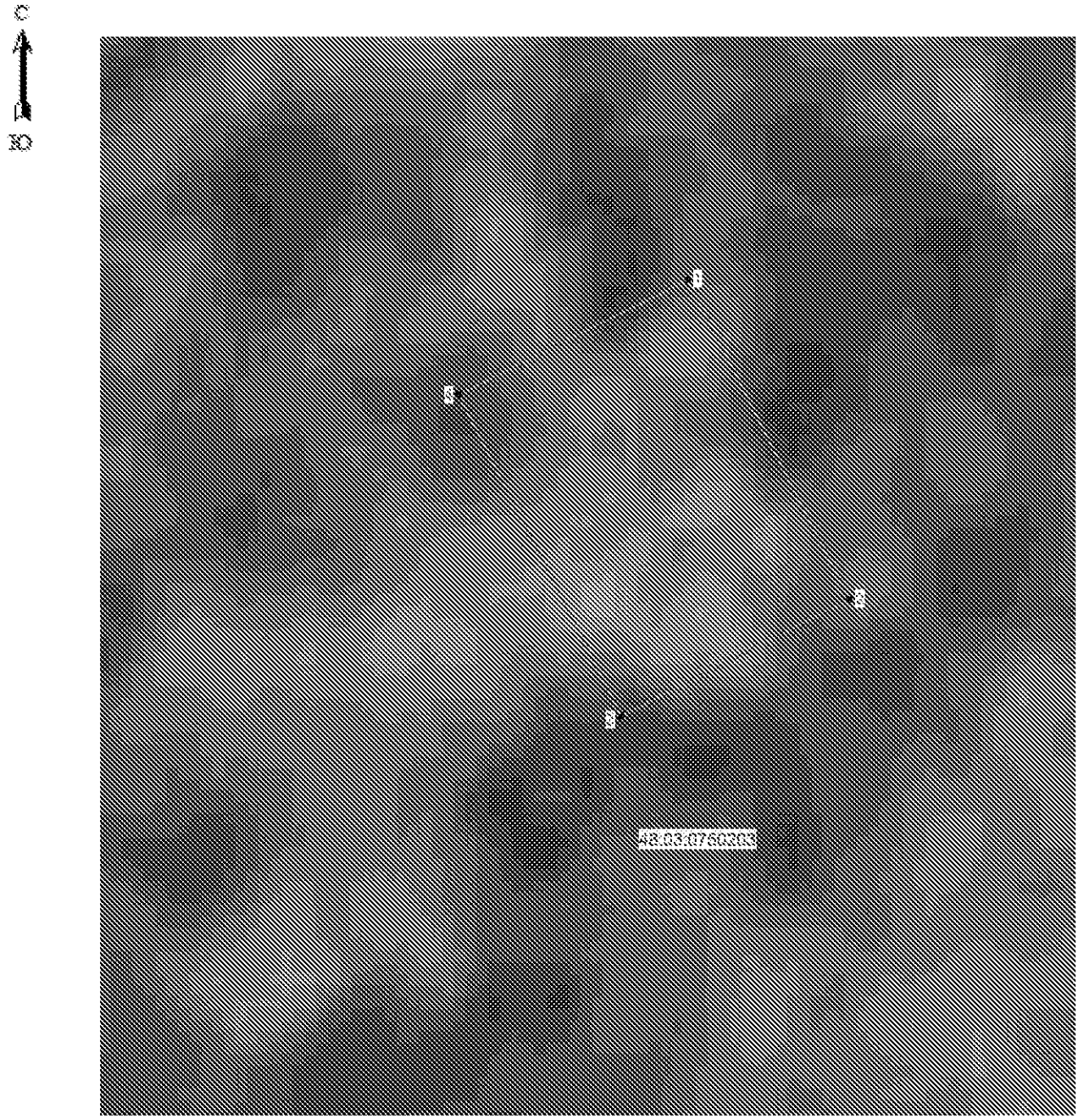

Масштаб 1: 100

Используемые условные знаки и обозначения:

	- граница охранной зоны
48:03:0750203	- номер кадастрового квартала
● 1	- поворотная точка границы охранной зоны объекта
	- граница кадастрового квартала
	- граница существующего земельного участка

Подпись _____ Хурчак Е.В. Дата 23.09.2021 г.

Место для отметки исполнителя, составившего описание местоположения границ объекта

Приложение 42

ОПИСАНИЕ МЕСТОПОЛОЖЕНИЯ ГРАНИЦ

Охранная зона трубопроводов: «Газопровод -ввод. Назначение: 10) сооружения коммунального хозяйства. Протяженность: 6 м. Адрес: Российская Федерация, Липецкая обл., Данковский р-н, г. Данков, к уч. кад. № 48:03:0690223:14»

(наименование объекта, местоположение границ которого описано (далее - объект)

Раздел 1

Сведения об объекте		
№ п/п	**Характеристики объекта**	**Описание характеристик**
1	**2**	**3**
1	Местоположение объекта	Липецкая область, Данковский район, город Данков
2	Площадь объекта +/- величина погрешности определения площади (Р +/- Дельта Р)	24 кв.м ± 1 кв.м
3	Иные характеристики объекта	Ограничения установлены согласно Правилам охраны газораспределительных сетей, утвержденных Постановлением Правительства РФ № 878 от 20.11.2000г. «Об утверждении Правил охраны газораспределительных сетей»

Раздел 2

Сведения о местоположении границ объекта					
1.Система координат МСК-48 (зона 1)					
2. Сведения о характерных точках границ объекта					
Обозначение характерных точек границ	Координаты. м		Метод определения координат характерной точки	Средняя квадратическая погрешность положения характерной точки (Mt). м	Описание обозначения точки на местности (при наличии)
	X	Y			
1	2	3	4	5	6
1	490200.63	1291704.46	Метод спутниковых геодезических измерений	0.05	-
2	490198.82	1291706.15		0.05	-
3	490197.45	1291707.44		0.05	-
4	490193.12	1291703.35		0.05	-
5	490195.31	1291701.19		0.05	-
6	490196.73	1291702.63		0.05	-
7	490197.89	1291701.54		0.05	-
1	490200.63	1291704.46		0.05	-
3. Сведения о характерных точках части (частей) границы объекта					
Обозначение характерных точек части границы	Координаты. м		Метод определения координат характерной точки	Средняя квадратическая погрешность положения характерной точки (Mt). м	Описание обозначения точки на местности (при наличии)
	X	X			
1	2	3	4	5	6
1	-	-	-	-	-

Раздел 3

Сведения о местоположении измененных (уточненных) границ объекта							
1. Система координат МСК-48 (зона 1)							
2. Сведения о характерных точках границ объекта							
Обозначение характерных точек границ	Существующие координаты, м		Измененные (уточненные) координаты, м		Метод определения координат характерной точки	Средняя квадратичес-кая погрешность положения характерной точки (Mt), м	Описание обозначения точки на местности (при наличии)
	X	Y	X	Y			
1	2	3	4	5	6	7	8
-	-	-	-	-	-	-	-
3. Сведения о характерных точках части (частей) границы объекта							
-	-	-	-	-	-	-	-

Раздел 4

План границ объекта

Масштаб 1: 500

Используемые условные знаки и обозначения:

	- граница охранной зоны
48:03:0690223:15	- номер существующего земельного участка
48:03:0690223	- номер кадастрового квартала
● 1	- поворотная точка границы охранной зоны объекта
	- граница кадастрового квартала
	- граница существующего земельного участка

Подпись _____ Хурчак Е.В. Дата 23.09.2021 г.

Место для отметки кадастрового инженера, составившего описание местоположения границ объекта

Приложение 43

ОПИСАНИЕ МЕСТОПОЛОЖЕНИЯ ГРАНИЦ

Охранная зона трубопроводов: «Газопровод -ввод. Назначение: 10) сооружения коммунального хозяйства. Протяженность: 14 м. Адрес: Российская Федерация, Липецкая обл., Данковский р-н, с. Новоникольское, ул. Донская, к ж.д. №28/1»

(наименование объекта, местоположение границ которого описано (далее - объект)

Раздел 1

Сведения об объекте		
№ п/п	**Характеристики объекта**	**Описание характеристик**
1	**2**	**3**
1	Местоположение объекта	Липецкая область, р-н Данковский, с/п Новоникольский с/с, с Новоникольское
2	Площадь объекта +/- величина погрешности определения площади (Р +/- Дельта Р)	58 кв.м ± 1 кв.м
3	Иные характеристики объекта	Ограничения установлены согласно Правилам охраны газораспределительных сетей, утвержденных Постановлением Правительства РФ № 878 от 20.11.2000г. «Об утверждении Правил охраны газораспределительных сетей»

Раздел 2

Сведения о местоположении границ объекта					
1.Система координат МСК-48 (зона 1)					
2. Сведения о характерных точках границ объекта					
Обозначение характерных точек границ	Координаты. м		Метод определения координат характерной точки	Средняя квадрати-ческая погрешность положения характерной точки (Mt). м	Описание обозначения точки на местности (при наличии)
	X	Y			
1	2	3	4	5	6
1	485041.41	1294070.37	Метод спутниковых геодезических измерений	0.05	-
2	485038.01	1294072.49		0.05	-
3	485030.37	1294060.29		0.05	-
4	485033.77	1294058.17		0.05	-
1	485041.41	1294070.37		0.05	-
3. Сведения о характерных точках части (частей) границы объекта					
Обозначение характерных точек части границы	Координаты. м		Метод определения координат характерной точки	Средняя квадратичес-кая погрешность положения характерной точки (Mt). м	Описание обозначения точки на местности (при наличии)
	X	X			
1	2	3	4	5	6
1	-	-	-	-	-

Раздел 3

Сведения о местоположении измененных (уточненных) границ объекта							
1. Система координат МСК-48 (зона 1)							
2. Сведения о характерных точках границ объекта							
Обозначение характерных точек границ	Существующие координаты, м		Измененные (уточненные) координаты, м		Метод определения координат характерной точки	Средняя квадратичес-кая погрешность положения характерной точки (Mt), м	Описание обозначения точки на местности (при наличии)
	X	Y	X	Y			
1	2	3	4	5	6	7	8
-	-	-	-	-	-	-	-
3. Сведения о характерных точках части (частей) границы объекта							
-	-	-	-	-	-	-	-

Раздел 4

План границ объекта



Масштаб 1: 500

Используемые условные знаки и обозначения:

	- граница охранной зоны
48:03:2180103:26	- номер существующего земельного участка
48:03:2180103	- номер кадастрового квартала
● 1	- поворотная точка границы охранной зоны объекта
	- граница кадастрового квартала
	- граница существующего земельного участка

Подпись _____ Хурчак Е.В. Дата 23.09.2021 г.

Место для отметки кадастрового инженера, составившего описание местоположения границ объекта

Приложение 44

ОПИСАНИЕ МЕСТОПОЛОЖЕНИЯ ГРАНИЦ

Охранная зона трубопроводов: «Газопровод -ввод. Назначение: 10) сооружения коммунального хозяйства. Протяженность: 36 м. Адрес: Российская Федерация, Липецкая обл., Данковский р-н, п. Янушево, ул. Интернациональная, к ж.д. №3 кв.1»

(наименование объекта, местоположение границ которого описано (далее - объект)

Раздел 1

Сведения об объекте		
№ п/п	**Характеристики объекта**	**Описание характеристик**
1	**2**	**3**
1	Местоположение объекта	Липецкая область, р-н Данковский, с/п Требунский с/с, п Янушево
2	Площадь объекта +/- величина погрешности определения площади (Р +/- Дельта Р)	144 кв.м ± 2 кв.м
3	Иные характеристики объекта	Ограничения установлены согласно Правилам охраны газораспределительных сетей, утвержденных Постановлением Правительства РФ № 878 от 20.11.2000г. «Об утверждении Правил охраны газораспределительных сетей»

Раздел 2

Сведения о местоположении границ объекта					
1.Система координат МСК-48 (зона 1)					
2. Сведения о характерных точках границ объекта					
Обозначение характерных точек границ	Координаты. м		Метод определения координат характерной точки	Средняя квадратическая погрешность положения характерной точки (Mt). м	Описание обозначения точки на местности (при наличии)
	X	Y			
1	2	3	4	5	6
1	492274.44	1303153.04	Метод спутниковых геодезических измерений	0.05	-
2	492270.79	1303154.65		0.05	-
3	492240.27	1303166.47		0.05	-
4	492239.16	1303163.28		0.05	-
5	492241.01	1303162.64		0.05	-
6	492240.76	1303162.00		0.05	-
7	492272.91	1303149.55		0.05	-
1	492274.44	1303153.04		0.05	-
3. Сведения о характерных точках части (частей) границы объекта					
Обозначение характерных точек части границы	Координаты. м		Метод определения координат характерной точки	Средняя квадратическая погрешность положения характерной точки (Mt). м	Описание обозначения точки на местности (при наличии)
	X	X			
1	2	3	4	5	6
1	-	-	-	-	-

Раздел 3

Сведения о местоположении измененных (уточненных) границ объекта							
1. Система координат МСК-48 (зона 1)							
2. Сведения о характерных точках границ объекта							
Обозначение характерных точек границ	Существующие координаты, м		Измененные (уточненные) координаты, м		Метод определения координат характерной точки	Средняя квадратичес-кая погрешность положения характерной точки (Mt), м	Описание обозначения точки на местности (при наличии)
	X	Y	X	Y			
1	2	3	4	5	6	7	8
-	-	-	-	-	-	-	-
3. Сведения о характерных точках части (частей) границы объекта							
-	-	-	-	-	-	-	-

Раздел 4

План границ объекта

Масштаб 1: 500

Используемые условные знаки и обозначения:

	- граница охранной зоны
48:03:2160101:102	- номер существующего земельного участка
48:03:2160101	- номер кадастрового квартала
● 1	- поворотная точка границы охранной зоны объекта
	- граница кадастрового квартала
	- граница существующего земельного участка

Подпись _____ Хурчак Е.В. Дата 23.09.2021 г.

Место для отметки исполнителя, составившего описание местоположения границ объекта

Приложение 45

ОПИСАНИЕ МЕСТОПОЛОЖЕНИЯ ГРАНИЦ

Охранная зона трубопроводов: «Газопровод -ввод. Назначение: 10) сооружения коммунального хозяйства. Протяженность: 97 м. Адрес: Российская Федерация, Липецкая обл., Данковский р-н, д. Нижняя Павловка, ул. Новая, к ж.д. №5б»

(наименование объекта, местоположение границ которого описано (далее - объект)

Раздел 1

Сведения об объекте		
№ п/п	**Характеристики объекта**	**Описание характеристик**
1	**2**	**3**
1	Местоположение объекта	Липецкая обл., Данковский м.р-н, с.п. Бигильдинский с/с, д. Нижняя Павловка
2	Площадь объекта +/- величина погрешности определения площади (Р +/- Дельта Р)	338 кв.м ± 3 кв.м
3	Иные характеристики объекта	Ограничения установлены согласно Правилам охраны газораспределительных сетей, утвержденных Постановлением Правительства РФ № 878 от 20.11.2000г. «Об утверждении Правил охраны газораспределительных сетей»

Раздел 2

Сведения о местоположении границ объекта					
1.Система координат МСК-48 (зона 1)					
2. Сведения о характерных точках границ объекта					
Обозначение характерных точек границ	Координаты. м		Метод определения координат характерной точки	Средняя квадратическая погрешность положения характерной точки (Mt). м	Описание обозначения точки на местности (при наличии)
	X	Y			
1	2	3	4	5	6
1	513891.95	1286833.09	Метод спутниковых геодезических измерений	0.05	-
2	513879.83	1286840.50		0.05	-
3	513831.50	1286768.27		0.05	-
4	513834.82	1286766.05		0.05	-
5	513881.01	1286835.10		0.05	-
6	513889.87	1286829.69		0.05	-
1	513891.95	1286833.09		0.05	-
3. Сведения о характерных точках части (частей) границы объекта					
Обозначение характерных точек части границы	Координаты. м		Метод определения координат характерной точки	Средняя квадратическая погрешность положения характерной точки (Mt). м	Описание обозначения точки на местности (при наличии)
	X	X			
1	2	3	4	5	6
1	-	-	-	-	-

Раздел 3

Сведения о местоположении измененных (уточненных) границ объекта							
1. Система координат МСК-48 (зона 1)							
2. Сведения о характерных точках границ объекта							
Обозначение характерных точек границ	Существующие координаты, м		Измененные (уточненные) координаты, м		Метод определения координат характерной точки	Средняя квадратичес-кая погрешность положения характерной точки (Mt), м	Описание обозначения точки на местности (при наличии)
	X	Y	X	Y			
1	2	3	4	5	6	7	8
-	-	-	-	-	-	-	-
3. Сведения о характерных точках части (частей) границы объекта							
-	-	-	-	-	-	-	-

Раздел 4

План границ объекта



Масштаб 1: 1500

Используемые условные знаки и обозначения:

	- граница охранной зоны
48:03:1950110:12	- номер существующего земельного участка
48:03:1950110	- номер кадастрового квартала
● 1	- поворотная точка границы охранной зоны объекта
	- граница кадастрового квартала
	- граница существующего земельного участка

Подпись _____ Хурчак Е.В. Дата 23.09.2021 г.

Место для отметки кадастрового инженера, составившего описание местоположения границ объекта

Приложение 46

ОПИСАНИЕ МЕСТОПОЛОЖЕНИЯ ГРАНИЦ

Охранная зона трубопроводов: «Газопровод -ввод. Назначение: 10) сооружения коммунального хозяйства. Протяженность: 10 м. Адрес: Российская Федерация, Липецкая обл., Данковский р-н, г. Данков, ул. Ломоносова, к ж.д. №14а»

(наименование объекта, местоположение границ которого описано (далее - объект)

Раздел 1

Сведения об объекте		
№ п/п	**Характеристики объекта**	**Описание характеристик**
1	**2**	**3**
1	Местоположение объекта	Липецкая область, Данковский район, город Данков
2	Площадь объекта +/- величина погрешности определения площади (Р +/- Дельта Р)	38 кв.м ± 1 кв.м
3	Иные характеристики объекта	Ограничения установлены согласно Правилам охраны газораспределительных сетей, утвержденных Постановлением Правительства РФ № 878 от 20.11.2000г. «Об утверждении Правил охраны газораспределительных сетей»

Раздел 2

Сведения о местоположении границ объекта					
1.Система координат МСК-48 (зона 1)					
2. Сведения о характерных точках границ объекта					
Обозначение характерных точек границ	Координаты. м		Метод определения координат характерной точки	Средняя квадрати-ческая погрешность положения характерной точки (Mt). м	Описание обозначения точки на местности (при наличии)
	X	Y			
1	2	3	4	5	6
1	489195.89	1294866.13	Метод спутниковых геодезических измерений	0.05	-
2	489192.63	1294868.45		0.05	-
3	489187.11	1294860.72		0.05	-
4	489190.37	1294858.40		0.05	-
1	489195.89	1294866.13		0.05	-
3. Сведения о характерных точках части (частей) границы объекта					
Обозначение характерных точек части границы	Координаты. м		Метод определения координат характерной точки	Средняя квадратичес-кая погрешность положения характерной точки (Mt). м	Описание обозначения точки на местности (при наличии)
	X	X			
1	2	3	4	5	6
1	-	-	-	-	-

Раздел 3

Сведения о местоположении измененных (уточненных) границ объекта							
1. Система координат МСК-48 (зона 1)							
2. Сведения о характерных точках границ объекта							
Обозначение характерных точек границ	Существующие координаты, м		Измененные (уточненные) координаты, м		Метод определения координат характерной точки	Средняя квадратичес-кая погрешность положения характерной точки (Mt), м	Описание обозначения точки на местности (при наличии)
	X	Y	X	Y			
1	2	3	4	5	6	7	8
-	-	-	-	-	-	-	-
3. Сведения о характерных точках части (частей) границы объекта							
-	-	-	-	-	-	-	-

Раздел 4

План границ объекта



Масштаб 1: 500

Используемые условные знаки и обозначения:

	- граница охранной зоны
48:03:0691869:44	- номер существующего земельного участка
48:03:0691869	- номер кадастрового квартала
● 1	- поворотная точка границы охранной зоны объекта
	- граница кадастрового квартала
	- граница существующего земельного участка

Подпись _____ Хурчак Е.В. Дата 23.09.2021 г.

Место для оттиска печати лица, составившего описание местоположения границ объекта

Приложение 47

ОПИСАНИЕ МЕСТОПОЛОЖЕНИЯ ГРАНИЦ

Охранная зона трубопроводов: «Газопровод -ввод. Назначение: 10) сооружения коммунального хозяйства. Протяженность: 17 м. Адрес: Российская Федерация, Липецкая обл., Данковский р-н, с. Требунки, ул. Вишнякова, к ж.д.№17»

(наименование объекта, местоположение границ которого описано (далее - объект)

Раздел 1

Сведения об объекте		
№ п/п	**Характеристики объекта**	**Описание характеристик**
1	**2**	**3**
1	Местоположение объекта	Липецкая обл., Данковский м. р-н., с.п. Требунский с/с, с. Требунки
2	Площадь объекта +/- величина погрешности определения площади (Р +/- Дельта Р)	66 кв.м ± 1 кв.м
3	Иные характеристики объекта	Ограничения установлены согласно Правилам охраны газораспределительных сетей, утвержденных Постановлением Правительства РФ № 878 от 20.11.2000г. «Об утверждении Правил охраны газораспределительных сетей»

Раздел 2

Сведения о местоположении границ объекта					
1.Система координат МСК-48 (зона 1)					
2. Сведения о характерных точках границ объекта					
Обозначение характерных точек границ	Координаты. м		Метод определения координат характерной точки	Средняя квадратическая погрешность положения характерной точки (Mt). м	Описание обозначения точки на местности (при наличии)
	X	Y			
1	2	3	4	5	6
1	494227.94	1293192.56	Метод спутниковых геодезических измерений	0.05	-
2	494214.24	1293198.14		0.05	-
3	494214.14	1293197.88		0.05	-
4	494212.23	1293198.60		0.05	-
5	494210.92	1293195.18		0.05	-
6	494226.43	1293188.86		0.05	-
1	494227.94	1293192.56		0.05	-
3. Сведения о характерных точках части (частей) границы объекта					
Обозначение характерных точек части границы	Координаты. м		Метод определения координат характерной точки	Средняя квадратическая погрешность положения характерной точки (Mt). м	Описание обозначения точки на местности (при наличии)
	X	X			
1	2	3	4	5	6
1	-	-	-	-	-

Раздел 3

Сведения о местоположении измененных (уточненных) границ объекта							
1. Система координат МСК-48 (зона 1)							
2. Сведения о характерных точках границ объекта							
Обозначение характерных точек границ	Существующие координаты, м		Измененные (уточненные) координаты, м		Метод определения координат характерной точки	Средняя квадратичес-кая погрешность положения характерной точки (Mt), м	Описание обозначения точки на местности (при наличии)
	X	Y	X	Y			
1	2	3	4	5	6	7	8
-	-	-	-	-	-	-	-
3. Сведения о характерных точках части (частей) границы объекта							
-	-	-	-	-	-	-	-

Раздел 4

План границ объекта



Масштаб 1: 500

Используемые условные знаки и обозначения:

	- граница охранной зоны
48:03:2250301:527	- номер существующего земельного участка
48:03:2250301	- номер кадастрового квартала
● 1	- поворотная точка границы охранной зоны объекта
	- граница кадастрового квартала
	- граница существующего земельного участка

Подпись _____ Хурчак Е.В. Дата 23.09.2021 г.

Место для оттиска печати лица, составившего описание местоположения границ объекта

Приложение 48

ОПИСАНИЕ МЕСТОПОЛОЖЕНИЯ ГРАНИЦ

Охранная зона трубопроводов: «Газопровод -ввод. Назначение: 10) сооружения коммунального хозяйства. Протяженность: 6 м. Адрес: Российская Федерация, Липецкая обл., Данковский р-н, с. Бигильдино, ул. Центральная, к ж.д. №25»

(наименование объекта, местоположение границ которого описано (далее - объект)

Раздел 1

Сведения об объекте		
№ п/п	**Характеристики объекта**	**Описание характеристик**
1	**2**	**3**
1	Местоположение объекта	Липецкая область, р-н Данковский, с/п Бигильдинский с/с, с Бигильдино
2	Площадь объекта +/- величина погрешности определения площади (Р +/- Дельта Р)	22 кв.м ± 1 кв.м
3	Иные характеристики объекта	Ограничения установлены согласно Правилам охраны газораспределительных сетей, утвержденных Постановлением Правительства РФ № 878 от 20.11.2000г. «Об утверждении Правил охраны газораспределительных сетей»

Раздел 2

Сведения о местоположении границ объекта					
1.Система координат МСК-48 (зона 1)					
2. Сведения о характерных точках границ объекта					
Обозначение характерных точек границ	Координаты. м		Метод определения координат характерной точки	Средняя квадрати-ческая погрешность положения характерной точки (Mt). м	Описание обозначения точки на местности (при наличии)
	X	Y			
1	2	3	4	5	6
1	499419.06	1293827.00	Метод спутниковых геодезических измерений	0.05	-
2	499419.34	1293832.59		0.05	-
3	499415.34	1293832.79		0.05	-
4	499415.06	1293827.20		0.05	-
1	499419.06	1293827.00		0.05	-
3. Сведения о характерных точках части (частей) границы объекта					
Обозначение характерных точек части границы	Координаты. м		Метод определения координат характерной точки	Средняя квадратичес-кая погрешность положения характерной точки (Mt). м	Описание обозначения точки на местности (при наличии)
	X	X			
1	2	3	4	5	6
1	-	-	-	-	-

Раздел 3

Сведения о местоположении измененных (уточненных) границ объекта							
1. Система координат МСК-48 (зона 1)							
2. Сведения о характерных точках границ объекта							
Обозначение характерных точек границ	Существующие координаты, м		Измененные (уточненные) координаты, м		Метод определения координат характерной точки	Средняя квадратичес-кая погрешность положения характерной точки (Mt), м	Описание обозначения точки на местности (при наличии)
	X	Y	X	Y			
1	2	3	4	5	6	7	8
-	-	-	-	-	-	-	-
3. Сведения о характерных точках части (частей) границы объекта							
-	-	-	-	-	-	-	-

Раздел 4

План границ объекта

Масштаб 1: 500

Используемые условные знаки и обозначения:

	- граница охранной зоны
48:03:2020602:24	- номер существующего земельного участка
48:03:2020602	- номер кадастрового квартала
● 1	- поворотная точка границы охранной зоны объекта
	- граница кадастрового квартала
	- граница существующего земельного участка

Подпись _____ Хурчак Е.В. Дата 23.09.2021 г.

Место для отметки лица, составившего описание местоположения границ объекта

Приложение 49

ОПИСАНИЕ МЕСТОПОЛОЖЕНИЯ ГРАНИЦ

Охранная зона трубопроводов: «Газопровод -ввод. Назначение: 10) сооружения коммунального хозяйства. Протяженность: 11 м. Адрес: Российская Федерация, Липецкая обл., Данковский р-н, г. Данков, ул. Березовая, к ж.д. №5»

(наименование объекта, местоположение границ которого описано (далее - объект)

Раздел 1

Сведения об объекте		
№ п/п	**Характеристики объекта**	**Описание характеристик**
1	**2**	**3**
1	Местоположение объекта	Липецкая область, Данковский район, город Данков
2	Площадь объекта +/- величина погрешности определения площади (Р +/- Дельта Р)	44 кв.м ± 1 кв.м
3	Иные характеристики объекта	Ограничения установлены согласно Правилам охраны газораспределительных сетей, утвержденных Постановлением Правительства РФ № 878 от 20.11.2000г. «Об утверждении Правил охраны газораспределительных сетей»

Раздел 2

Сведения о местоположении границ объекта					
1.Система координат МСК-48 (зона 1)					
2. Сведения о характерных точках границ объекта					
Обозначение характерных точек границ	Координаты. м		Метод определения координат характерной точки	Средняя квадрати-ческая погрешность положения характерной точки (Mt). м	Описание обозначения точки на местности (при наличии)
	X	Y			
1	2	3	4	5	6
1	488189.67	1293373.23	Метод спутниковых геодезических измерений	0.05	-
2	488185.02	1293383.20		0.05	-
3	488181.40	1293381.51		0.05	-
4	488186.05	1293371.54		0.05	-
1	488189.67	1293373.23		0.05	-
3. Сведения о характерных точках части (частей) границы объекта					
Обозначение характерных точек части границы	Координаты. м		Метод определения координат характерной точки	Средняя квадратичес-кая погрешность положения характерной точки (Mt). м	Описание обозначения точки на местности (при наличии)
	X	X			
1	2	3	4	5	6
1	-	-	-	-	-

Раздел 3

Сведения о местоположении измененных (уточненных) границ объекта							
1. Система координат МСК-48 (зона 1)							
2. Сведения о характерных точках границ объекта							
Обозначение характерных точек границ	Существующие координаты, м		Измененные (уточненные) координаты, м		Метод определения координат характерной точки	Средняя квадратичес-кая погрешность положения характерной точки (Mt), м	Описание обозначения точки на местности (при наличии)
	X	Y	X	Y			
1	2	3	4	5	6	7	8
-	-	-	-	-	-	-	-
3. Сведения о характерных точках части (частей) границы объекта							
-	-	-	-	-	-	-	-

Раздел 4

План границ объекта

Масштаб 1: 500

Используемые условные знаки и обозначения:

	- граница охранной зоны
48:03:0690945:207	- номер существующего земельного участка
48:03:0690945	- номер кадастрового квартала
● 1	- поворотная точка границы охранной зоны объекта
	- граница кадастрового квартала
	- граница существующего земельного участка

Подпись _____ Хурчак Е.В. Дата 23.09.2021 г.

Место для оттиска печати лица, составившего описание местоположения границ объекта

Приложение 50

ОПИСАНИЕ МЕСТОПОЛОЖЕНИЯ ГРАНИЦ

Охранная зона трубопроводов: «Газопровод -ввод. Назначение: 10) сооружения коммунального хозяйства. Протяженность: 5 м. Адрес: Российская Федерация, Липецкая обл., Данковский р-н, г. Данков, ул. Цветочная, к ж.д. №2»

(наименование объекта, местоположение границ которого описано (далее - объект)

Раздел 1

Сведения об объекте		
№ п/п	**Характеристики объекта**	**Описание характеристик**
1	**2**	**3**
1	Местоположение объекта	Липецкая область, Данковский район, город Данков
2	Площадь объекта +/- величина погрешности определения площади (Р +/- Дельта Р)	20 кв.м ± 1 кв.м
3	Иные характеристики объекта	Ограничения установлены согласно Правилам охраны газораспределительных сетей, утвержденных Постановлением Правительства РФ № 878 от 20.11.2000г. «Об утверждении Правил охраны газораспределительных сетей»

Раздел 2

Сведения о местоположении границ объекта					
1.Система координат МСК-48 (зона 1)					
2. Сведения о характерных точках границ объекта					
Обозначение характерных точек границ	Координаты. м		Метод определения координат характерной точки	Средняя квадрати-ческая погрешность положения характерной точки (Mt). м	Описание обозначения точки на местности (при наличии)
	X	Y			
1	2	3	4	5	6
1	488575.23	1293505.59	Метод спутниковых геодезических измерений	0.05	-
2	488574.71	1293509.55		0.05	-
3	488569.61	1293508.72		0.05	-
4	488570.25	1293504.78		0.05	-
1	488575.23	1293505.59		0.05	-
3. Сведения о характерных точках части (частей) границы объекта					
Обозначение характерных точек части границы	Координаты. м		Метод определения координат характерной точки	Средняя квадратичес-кая погрешность положения характерной точки (Mt). м	Описание обозначения точки на местности (при наличии)
	X	X			
1	2	3	4	5	6
1	-	-	-	-	-

Раздел 3

Сведения о местоположении измененных (уточненных) границ объекта							
1. Система координат МСК-48 (зона 1)							
2. Сведения о характерных точках границ объекта							
Обозначение характерных точек границ	Существующие координаты, м		Измененные (уточненные) координаты, м		Метод определения координат характерной точки	Средняя квадратичес-кая погрешность положения характерной точки (Mt), м	Описание обозначения точки на местности (при наличии)
	X	Y	X	Y			
1	2	3	4	5	6	7	8
-	-	-	-	-	-	-	-
3. Сведения о характерных точках части (частей) границы объекта							
-	-	-	-	-	-	-	-

Раздел 4

План границ объекта



Масштаб 1: 500

Используемые условные знаки и обозначения:

	- граница охранной зоны
48:03:0690923:246	- номер существующего земельного участка
48:03:0690923	- номер кадастрового квартала
● 1	- поворотная точка границы охранной зоны объекта
	- граница кадастрового квартала
	- граница существующего земельного участка

Подпись _____ Хурчак Е.В. Дата 24.09.2021 г.

Место для отметки исполнителя, составившего описание местоположения границ объекта

Приложение 51

ОПИСАНИЕ МЕСТОПОЛОЖЕНИЯ ГРАНИЦ

Охранная зона трубопроводов: «Газопровод -ввод. Назначение: 10) сооружения коммунального хозяйства. Протяженность: 14 м. Адрес: Российская Федерация, Липецкая обл., Данковский р-н, г. Данков, ул. Дружбы, к ж.д. №7»

(наименование объекта, местоположение границ которого описано (далее - объект)

Раздел 1

Сведения об объекте		
№ п/п	**Характеристики объекта**	**Описание характеристик**
1	**2**	**3**
1	Местоположение объекта	Липецкая область, Данковский район, город Данков
2	Площадь объекта +/- величина погрешности определения площади (Р +/- Дельта Р)	57 кв.м ± 1 кв.м
3	Иные характеристики объекта	Ограничения установлены согласно Правилам охраны газораспределительных сетей, утвержденных Постановлением Правительства РФ № 878 от 20.11.2000г. «Об утверждении Правил охраны газораспределительных сетей»

Раздел 2

Сведения о местоположении границ объекта					
1.Система координат МСК-48 (зона 1)					
2. Сведения о характерных точках границ объекта					
Обозначение характерных точек границ	Координаты. м		Метод определения координат характерной точки	Средняя квадратическая погрешность положения характерной точки (Mt). м	Описание обозначения точки на местности (при наличии)
	X	Y			
1	2	3	4	5	6
1	488460.90	1293077.40	Метод спутниковых геодезических измерений	0.05	-
2	488459.49	1293091.70		0.05	-
3	488455.51	1293091.30		0.05	-
4	488456.90	1293077.14		0.05	-
1	488460.90	1293077.40		0.05	-
3. Сведения о характерных точках части (частей) границы объекта					
Обозначение характерных точек части границы	Координаты. м		Метод определения координат характерной точки	Средняя квадратическая погрешность положения характерной точки (Mt). м	Описание обозначения точки на местности (при наличии)
	X	X			
1	2	3	4	5	6
1	-	-	-	-	-

Раздел 3

Сведения о местоположении измененных (уточненных) границ объекта							
1. Система координат МСК-48 (зона 1)							
2. Сведения о характерных точках границ объекта							
Обозначение характерных точек границ	Существующие координаты, м		Измененные (уточненные) координаты, м		Метод определения координат характерной точки	Средняя квадратичес-кая погрешность положения характерной точки (Mt), м	Описание обозначения точки на местности (при наличии)
	X	Y	X	Y			
1	2	3	4	5	6	7	8
-	-	-	-	-	-	-	-
3. Сведения о характерных точках части (частей) границы объекта							
-	-	-	-	-	-	-	-

Раздел 4

План границ объекта

Масштаб 1: 500

Используемые условные знаки и обозначения:

	- граница охранной зоны
48:03:0690923:338	- номер существующего земельного участка
48:03:0690923	- номер кадастрового квартала
● 1	- поворотная точка границы охранной зоны объекта
	- граница кадастрового квартала
	- граница существующего земельного участка

Подпись _____ Хурчак Е.В. Дата 24.09.2021 г.

Место для отметки исполнителя, составившего описание местоположения границ объекта

Приложение 52

ОПИСАНИЕ МЕСТОПОЛОЖЕНИЯ ГРАНИЦ

Охранная зона трубопроводов: «Газопровод -ввод. Назначение: 10) сооружения коммунального хозяйства. Протяженность: 20 м. Адрес: Российская Федерация, Липецкая обл, р-н Данковский, г Данков, пер. Лесной, к ж.д. №3а»

(наименование объекта, местоположение границ которого описано (далее - объект)

Раздел 1

Сведения об объекте		
№ п/п	**Характеристики объекта**	**Описание характеристик**
1	**2**	**3**
1	Местоположение объекта	Липецкая область, Данковский район, город Данков
2	Площадь объекта +/- величина погрешности определения площади (Р +/- Дельта Р)	79 кв.м ± 2 кв.м
3	Иные характеристики объекта	Ограничения установлены согласно Правилам охраны газораспределительных сетей, утвержденных Постановлением Правительства РФ № 878 от 20.11.2000г. «Об утверждении Правил охраны газораспределительных сетей»

Раздел 2

Сведения о местоположении границ объекта					
1.Система координат МСК-48 (зона 1)					
2. Сведения о характерных точках границ объекта					
Обозначение характерных точек границ	Координаты. м		Метод определения координат характерной точки	Средняя квадрати-ческая погрешность положения характерной точки (Mt). м	Описание обозначения точки на местности (при наличии)
	X	Y			
1	2	3	4	5	6
1	490175.37	1291673.71	Метод спутниковых геодезических измерений	0.05	-
2	490160.84	1291686.86		0.05	-
3	490158.14	1291683.90		0.05	-
4	490172.68	1291670.74		0.05	-
1	490175.37	1291673.71		0.05	-
3. Сведения о характерных точках части (частей) границы объекта					
Обозначение характерных точек части границы	Координаты. м		Метод определения координат характерной точки	Средняя квадратичес-кая погрешность положения характерной точки (Mt). м	Описание обозначения точки на местности (при наличии)
	X	X			
1	2	3	4	5	6
1	-	-	-	-	-

Раздел 3

Сведения о местоположении измененных (уточненных) границ объекта							
1. Система координат МСК-48 (зона 1)							
2. Сведения о характерных точках границ объекта							
Обозначение характерных точек границ	Существующие координаты, м		Измененные (уточненные) координаты, м		Метод определения координат характерной точки	Средняя квадратичес-кая погрешность положения характерной точки (Mt), м	Описание обозначения точки на местности (при наличии)
	X	Y	X	Y			
1	2	3	4	5	6	7	8
-	-	-	-	-	-	-	-
3. Сведения о характерных точках части (частей) границы объекта							
-	-	-	-	-	-	-	-

Раздел 4

План границ объекта



Масштаб 1: 500

Используемые условные знаки и обозначения:

	- граница охранной зоны
48:03:2231101:115	- номер существующего земельного участка
48:03:2231101	- номер кадастрового квартала
● 1	- поворотная точка границы охранной зоны объекта
	- граница кадастрового квартала
	- граница существующего земельного участка

Подпись _____ Хурчак Е.В. Дата 24.09.2021 г.

Место для отметки исполнителя, составившего описание местоположения границ объекта

Приложение 53

ОПИСАНИЕ МЕСТОПОЛОЖЕНИЯ ГРАНИЦ

Охранная зона трубопроводов: «Газопровод высокого давления к административному зданию. Назначение: 10) сооружения коммунального хозяйства. Протяженность: 80 м. Адрес: Российская Федерация, Липецкая обл., Данковский м.р-н, г. Данков, ул. Мира, к административному зданию №75 кад. №48:03:0691863:700»

(наименование объекта, местоположение границ которого описано (далее - объект)

Раздел 1

Сведения об объекте		
№ п/п	**Характеристики объекта**	**Описание характеристик**
1	**2**	**3**
1	Местоположение объекта	Липецкая область, Данковский район, город Данков
2	Площадь объекта +/- величина погрешности определения площади (Р +/- Дельта Р)	342 кв.м ± 3 кв.м
3	Иные характеристики объекта	Ограничения установлены согласно Правилам охраны газораспределительных сетей, утвержденных Постановлением Правительства РФ № 878 от 20.11.2000г. «Об утверждении Правил охраны газораспределительных сетей»

Раздел 2

Сведения о местоположении границ объекта					
1.Система координат МСК-48 (зона 1)					
2. Сведения о характерных точках границ объекта					
Обозначение характерных точек границ	Координаты. м		Метод определения координат характерной точки	Средняя квадрати-ческая погрешность положения характерной точки (Mt). м	Описание обозначения точки на местности (при наличии)
	X	Y			
1	2	3	4	5	6
1	489576.01	1295856.17	Метод спутниковых геодезических измерений	0.05	-
2	489572.75	1295858.49		0.05	-
3	489569.68	1295854.16		0.05	-
4	489535.75	1295875.29		0.05	-
5	489519.57	1295885.82		0.05	-
6	489525.08	1295893.85		0.05	-
7	489527.03	1295896.55		0.05	-
8	489523.79	1295898.89		0.05	-
9	489521.81	1295896.15		0.05	-
10	489513.95	1295884.70		0.05	-
11	489533.61	1295871.91		0.05	-
12	489570.76	1295848.78		0.05	-
1	489576.01	1295856.17		0.05	-
3. Сведения о характерных точках части (частей) границы объекта					
Обозначение характерных точек части границы	Координаты. м		Метод определения координат характерной точки	Средняя квадратичес-кая погрешность положения характерной точки (Mt). м	Описание обозначения точки на местности (при наличии)
	X	X			
1	2	3	4	5	6
1	-	-	-	-	-

Раздел 3

Сведения о местоположении измененных (уточненных) границ объекта							
1. Система координат МСК-48 (зона 1)							
2. Сведения о характерных точках границ объекта							
Обозначение характерных точек границ	Существующие координаты, м		Измененные (уточненные) координаты, м		Метод определения координат характерной точки	Средняя квадратичес-кая погрешность положения характерной точки (Mt), м	Описание обозначения точки на местности (при наличии)
	X	Y	X	Y			
1	2	3	4	5	6	7	8
-	-	-	-	-	-	-	-
3. Сведения о характерных точках части (частей) границы объекта							
-	-	-	-	-	-	-	-

Раздел 4

План границ объекта



Масштаб 1: 1500

Используемые условные знаки и обозначения:

	- граница охранной зоны
48:03:0691863:703	- номер существующего земельного участка
48:03:0691863	- номер кадастрового квартала
● 1	- поворотная точка границы охранной зоны объекта
	- граница кадастрового квартала
	- граница существующего земельного участка

Подпись _____ Хурчак Е.В. Дата 24.09.2021 г.

Место для оттиска печати лица, составившего описание местоположения границ объекта

Приложение 54

ОПИСАНИЕ МЕСТОПОЛОЖЕНИЯ ГРАНИЦ

Охранная зона трубопроводов: «Газопровод -ввод. Назначение: 10) сооружения коммунального хозяйства. Протяженность: 65 м. Адрес: Российская Федерация, Липецкая обл., Данковский м.р-н, г. Данков, ул. Дзержинского, к ж.д. 15/3»

(наименование объекта, местоположение границ которого описано (далее - объект)

Раздел 1

Сведения об объекте		
№ п/п	**Характеристики объекта**	**Описание характеристик**
1	**2**	**3**
1	Местоположение объекта	Липецкая область, Данковский район, город Данков
2	Площадь объекта +/- величина погрешности определения площади (Р +/- Дельта Р)	238 кв.м ± 3 кв.м
3	Иные характеристики объекта	Ограничения установлены согласно Правилам охраны газораспределительных сетей, утвержденных Постановлением Правительства РФ № 878 от 20.11.2000г. «Об утверждении Правил охраны газораспределительных сетей»

Раздел 2

Сведения о местоположении границ объекта					
1.Система координат МСК-48 (зона 1)					
2. Сведения о характерных точках границ объекта					
Обозначение характерных точек границ	Координаты. м		Метод определения координат характерной точки	Средняя квадратическая погрешность положения характерной точки (Mt). м	Описание обозначения точки на местности (при наличии)
	X	Y			
1	2	3	4	5	6
1	490403.52	1294127.41	Метод спутниковых геодезических измерений	0.05	-
2	490403.56	1294131.41		0.05	-
3	490403.01	1294131.42		0.05	-
4	490392.13	1294169.31		0.05	-
5	490374.08	1294169.27		0.05	-
6	490374.08	1294168.07		0.05	-
7	490372.10	1294168.12		0.05	-
8	490372.03	1294165.27		0.05	-
9	490389.11	1294165.31		0.05	-
10	490399.99	1294127.44		0.05	-
1	490403.52	1294127.41		0.05	-
3. Сведения о характерных точках части (частей) границы объекта					
Обозначение характерных точек части границы	Координаты. м		Метод определения координат характерной точки	Средняя квадратическая погрешность положения характерной точки (Mt). м	Описание обозначения точки на местности (при наличии)
	X	X			
1	2	3	4	5	6
1	-	-	-	-	-

Раздел 3

Сведения о местоположении измененных (уточненных) границ объекта							
1. Система координат МСК-48 (зона 1)							
2. Сведения о характерных точках границ объекта							
Обозначение характерных точек границ	Существующие координаты, м		Измененные (уточненные) координаты, м		Метод определения координат характерной точки	Средняя квадратичес-кая погрешность положения характерной точки (Mt), м	Описание обозначения точки на местности (при наличии)
	X	Y	X	Y			
1	2	3	4	5	6	7	8
-	-	-	-	-	-	-	-
3. Сведения о характерных точках части (частей) границы объекта							
-	-	-	-	-	-	-	-

Раздел 4

План границ объекта



Масштаб 1: 1500

Используемые условные знаки и обозначения:

	- граница охранной зоны
48:03:0691604:6	- номер существующего земельного участка
48:03:0691604	- номер кадастрового квартала
● 1	- поворотная точка границы охранной зоны объекта
	- граница кадастрового квартала
	- граница существующего земельного участка

Подпись _____ Хурчак Е.В. Дата 24.09.2021 г.

Место для отметки исполнителя, составившего описание местоположения границ объекта

Приложение 55

ОПИСАНИЕ МЕСТОПОЛОЖЕНИЯ ГРАНИЦ

Охранная зона трубопроводов: «Газопровод -ввод. Назначение: 10) сооружения коммунального хозяйства. Протяженность: 16 м. Адрес: Российская Федерация, Липецкая обл., Данковский р-н, г. Данков, ул. Южная, к ж.д. 28»

(наименование объекта, местоположение границ которого описано (далее - объект)

Раздел 1

Сведения об объекте		
№ п/п	**Характеристики объекта**	**Описание характеристик**
1	**2**	**3**
1	Местоположение объекта	Липецкая область, Данковский район, город Данков
2	Площадь объекта +/- величина погрешности определения площади (Р +/- Дельта Р)	49 кв.м ± 1 кв.м
3	Иные характеристики объекта	Ограничения установлены согласно Правилам охраны газораспределительных сетей, утвержденных Постановлением Правительства РФ № 878 от 20.11.2000г. «Об утверждении Правил охраны газораспределительных сетей»

Раздел 2

Сведения о местоположении границ объекта					
1.Система координат МСК-48 (зона 1)					
2. Сведения о характерных точках границ объекта					
Обозначение характерных точек границ	Координаты. м		Метод определения координат характерной точки	Средняя квадрати-ческая погрешность положения характерной точки (Mt). м	Описание обозначения точки на местности (при наличии)
	X	Y			
1	2	3	4	5	6
1	487824.34	1293042.40	Метод спутниковых геодезических измерений	0.05	-
2	487818.36	1293053.05		0.05	-
3	487814.88	1293051.09		0.05	-
4	487820.84	1293040.46		0.05	-
1	487824.34	1293042.40		0.05	-
3. Сведения о характерных точках части (частей) границы объекта					
Обозначение характерных точек части границы	Координаты. м		Метод определения координат характерной точки	Средняя квадратичес-кая погрешность положения характерной точки (Mt). м	Описание обозначения точки на местности (при наличии)
	X	X			
1	2	3	4	5	6
1	-	-	-	-	-

Раздел 3

Сведения о местоположении измененных (уточненных) границ объекта							
1. Система координат МСК-48 (зона 1)							
2. Сведения о характерных точках границ объекта							
Обозначение характерных точек границ	Существующие координаты, м		Измененные (уточненные) координаты, м		Метод определения координат характерной точки	Средняя квадратичес-кая погрешность положения характерной точки (Mt), м	Описание обозначения точки на местности (при наличии)
	X	Y	X	Y			
1	2	3	4	5	6	7	8
-	-	-	-	-	-	-	-
3. Сведения о характерных точках части (частей) границы объекта							
-	-	-	-	-	-	-	-

Раздел 4

План границ объекта



Масштаб 1: 500

Используемые условные знаки и обозначения:

	- граница охранной зоны
48:03:0690945:97	- номер существующего земельного участка
48:03:0690945	- номер кадастрового квартала
● 1	- поворотная точка границы охранной зоны объекта
	- граница кадастрового квартала
	- граница существующего земельного участка

Подпись _____ Хурчак Е.В. Дата 24.09.2021 г.

Место для отметки исполнителя, составившего описание местоположения границ объекта

Приложение 56

ОПИСАНИЕ МЕСТОПОЛОЖЕНИЯ ГРАНИЦ

Охранная зона трубопроводов: «Газопровод -ввод. Назначение: 10) сооружения коммунального хозяйства. Протяженность: 16 м. Адрес: Российская Федерация, Липецкая обл., Данковский р-н, г. Данков, ул. Школьная, к ж.д. 1а»

(наименование объекта, местоположение границ которого описано (далее - объект)

Раздел 1

Сведения об объекте		
№ п/п	**Характеристики объекта**	**Описание характеристик**
1	**2**	**3**
1	Местоположение объекта	Липецкая область, Данковский район, город Данков
2	Площадь объекта +/- величина погрешности определения площади (Р +/- Дельта Р)	62 кв.м ± 1 кв.м
3	Иные характеристики объекта	Ограничения установлены согласно Правилам охраны газораспределительных сетей, утвержденных Постановлением Правительства РФ № 878 от 20.11.2000г. «Об утверждении Правил охраны газораспределительных сетей»

Раздел 2

Сведения о местоположении границ объекта					
1.Система координат МСК-48 (зона 1)					
2. Сведения о характерных точках границ объекта					
Обозначение характерных точек границ	Координаты. м		Метод определения координат характерной точки	Средняя квадрати-ческая погрешность положения характерной точки (Mt). м	Описание обозначения точки на местности (при наличии)
	X	Y			
1	2	3	4	5	6
1	490443.73	1292358.59	Метод спутниковых геодезических измерений	0.05	-
2	490444.05	1292362.57		0.05	-
3	490428.51	1292363.83		0.05	-
4	490428.19	1292359.85		0.05	-
1	490443.73	1292358.59		0.05	-
3. Сведения о характерных точках части (частей) границы объекта					
Обозначение характерных точек части границы	Координаты. м		Метод определения координат характерной точки	Средняя квадратичес-кая погрешность положения характерной точки (Mt). м	Описание обозначения точки на местности (при наличии)
	X	X			
1	2	3	4	5	6
1	-	-	-	-	-

Раздел 3

Сведения о местоположении измененных (уточненных) границ объекта							
1. Система координат МСК-48 (зона 1)							
2. Сведения о характерных точках границ объекта							
Обозначение характерных точек границ	Существующие координаты, м		Измененные (уточненные) координаты, м		Метод определения координат характерной точки	Средняя квадратичес-кая погрешность положения характерной точки (Mt), м	Описание обозначения точки на местности (при наличии)
	X	Y	X	Y			
1	2	3	4	5	6	7	8
-	-	-	-	-	-	-	-
3. Сведения о характерных точках части (частей) границы объекта							
-	-	-	-	-	-	-	-

Раздел 4

План границ объекта



Масштаб 1: 500

Используемые условные знаки и обозначения:

	- граница охранной зоны
48:03:0690226:24	- номер существующего земельного участка
48:03:0690226	- номер кадастрового квартала
● 1	- поворотная точка границы охранной зоны объекта
	- граница кадастрового квартала
	- граница существующего земельного участка

Подпись _____ Хурчак Е.В. Дата 24.09.2021 г.

Место для отметки исполнителя, составившего описание местоположения границ объекта

Приложение 57

ОПИСАНИЕ МЕСТОПОЛОЖЕНИЯ ГРАНИЦ

Охранная зона трубопроводов: «Газопровод ввод к зданию магазина. Назначение: 10) сооружения коммунального хозяйства. Протяженность: 42 м. Адрес: Российская Федерация, Липецкая обл., Данковский р-н, г. Данков, ул. Чапаева, к зданию магазина д. 2/7»

(наименование объекта, местоположение границ которого описано (далее - объект)

Раздел 1

Сведения об объекте		
№ п/п	**Характеристики объекта**	**Описание характеристик**
1	**2**	**3**
1	Местоположение объекта	Липецкая область, Данковский район, город Данков
2	Площадь объекта +/- величина погрешности определения площади (Р +/- Дельта Р)	155 кв.м ± 2 кв.м
3	Иные характеристики объекта	Ограничения установлены согласно Правилам охраны газораспределительных сетей, утвержденных Постановлением Правительства РФ № 878 от 20.11.2000г. «Об утверждении Правил охраны газораспределительных сетей»

Раздел 2

Сведения о местоположении границ объекта					
1.Система координат МСК-48 (зона 1)					
2. Сведения о характерных точках границ объекта					
Обозначение характерных точек границ	Координаты. м		Метод определения координат характерной точки	Средняя квадратическая погрешность положения характерной точки (Mt). м	Описание обозначения точки на местности (при наличии)
	X	Y			
1	2	3	4	5	6
1	489756.95	1294243.31	Метод спутниковых геодезических измерений	0.05	-
2	489753.99	1294245.99		0.05	-
3	489753.62	1294245.59		0.05	-
4	489743.75	1294235.22		0.05	-
5	489738.06	1294228.95		0.05	-
6	489735.55	1294224.58		0.05	-
7	489732.38	1294215.75		0.05	-
8	489731.73	1294214.28		0.05	-
9	489735.39	1294212.66		0.05	-
10	489736.10	1294214.26		0.05	-
11	489739.19	1294222.90		0.05	-
12	489741.32	1294226.57		0.05	-
13	489746.69	1294232.50		0.05	-
14	489756.56	1294242.87		0.05	-
1	489756.95	1294243.31		0.05	-
3. Сведения о характерных точках части (частей) границы объекта					
Обозначение характерных точек части границы	Координаты. м		Метод определения координат характерной точки	Средняя квадратическая погрешность положения характерной точки (Mt). м	Описание обозначения точки на местности (при наличии)
	X	X			
1	2	3	4	5	6
1	-	-	-	-	-

Раздел 3

Сведения о местоположении измененных (уточненных) границ объекта							
1. Система координат МСК-48 (зона 1)							
2. Сведения о характерных точках границ объекта							
Обозначение характерных точек границ	Существующие координаты, м		Измененные (уточненные) координаты, м		Метод определения координат характерной точки	Средняя квадратичес-кая погрешность положения характерной точки (Mt), м	Описание обозначения точки на местности (при наличии)
	X	Y	X	Y			
1	2	3	4	5	6	7	8
-	-	-	-	-	-	-	-
3. Сведения о характерных точках части (частей) границы объекта							
-	-	-	-	-	-	-	-

Раздел 4

План границ объекта



Масштаб 1: 1000

Используемые условные знаки и обозначения:

	- граница охранной зоны
48:03:0691833:72	- номер существующего земельного участка
48:03:0691833	- номер кадастрового квартала
● 1	- поворотная точка границы охранной зоны объекта
	- граница кадастрового квартала
	- граница существующего земельного участка

Подпись _____ Хурчак Е.В. Дата 24.09.2021 г.

Место для отметки исполнителя, составившего описание местоположения границ объекта

Приложение 58

ОПИСАНИЕ МЕСТОПОЛОЖЕНИЯ ГРАНИЦ

Охранная зона трубопроводов: «Газопровод -ввод. Назначение: 10) сооружения коммунального хозяйства. Протяженность: 16 м. Адрес: Российская Федерация, Липецкая обл., Данковский р-н., с.п. Малинковский с/с, с. Малинки, ул. Светлая, к ж.д. № 20»

(наименование объекта, местоположение границ которого описано (далее - объект)

Раздел 1

Сведения об объекте		
№ п/п	**Характеристики объекта**	**Описание характеристик**
1	**2**	**3**
1	Местоположение объекта	Липецкая обл., Данковский р-н., с.п. Малинковский с/с, с. Малинки
2	Площадь объекта +/- величина погрешности определения площади (Р +/- Дельта Р)	52 кв.м ± 1 кв.м
3	Иные характеристики объекта	Ограничения установлены согласно Правилам охраны газораспределительных сетей, утвержденных Постановлением Правительства РФ № 878 от 20.11.2000г. «Об утверждении Правил охраны газораспределительных сетей»

Раздел 2

Сведения о местоположении границ объекта					
1.Система координат МСК-48 (зона 1)					
2. Сведения о характерных точках границ объекта					
Обозначение характерных точек границ	Координаты. м		Метод определения координат характерной точки	Средняя квадрати-ческая погрешность положения характерной точки (Mt). м	Описание обозначения точки на местности (при наличии)
	X	Y			
1	2	3	4	5	6
1	497964.71	1284182.68	Метод спутниковых геодезических измерений	0.05	-
2	497963.87	1284195.55		0.05	-
3	497959.87	1284195.29		0.05	-
4	497960.71	1284182.42		0.05	-
1	497964.71	1284182.68		0.05	-
3. Сведения о характерных точках части (частей) границы объекта					
Обозначение характерных точек части границы	Координаты. м		Метод определения координат характерной точки	Средняя квадратичес-кая погрешность положения характерной точки (Mt). м	Описание обозначения точки на местности (при наличии)
	X	X			
1	2	3	4	5	6
1	-	-	-	-	-

Раздел 3

Сведения о местоположении измененных (уточненных) границ объекта							
1. Система координат МСК-48 (зона 1)							
2. Сведения о характерных точках границ объекта							
Обозначение характерных точек границ	Существующие координаты, м		Измененные (уточненные) координаты, м		Метод определения координат характерной точки	Средняя квадратичес-кая погрешность положения характерной точки (Mt), м	Описание обозначения точки на местности (при наличии)
	X	Y	X	Y			
1	2	3	4	5	6	7	8
-	-	-	-	-	-	-	-
3. Сведения о характерных точках части (частей) границы объекта							
-	-	-	-	-	-	-	-

Раздел 4

План границ объекта



Масштаб 1: 500

Используемые условные знаки и обозначения:

	- граница охранной зоны
48:03:1570105:36	- номер существующего земельного участка
48:03:1570105	- номер кадастрового квартала
● 1	- поворотная точка границы охранной зоны объекта
	- граница кадастрового квартала
	- граница существующего земельного участка

Подпись _____ Хурчак Е.В. Дата 24.09.2021 г.

Место для отметки лица, составившего описание местоположения границ объекта

Приложение 59

ОПИСАНИЕ МЕСТОПОЛОЖЕНИЯ ГРАНИЦ

Охранная зона трубопроводов: «Газопровод -ввод. Назначение: 10) сооружения коммунального хозяйства. Протяженность: 19 м. Адрес: Российская Федерация, Липецкая обл., Данковский р-н, с.п. Требунский с/с, п. Янушево, ул. Интернациональная, к ж.д. №5 кв.1»

(наименование объекта, местоположение границ которого описано (далее - объект)

Раздел 1

Сведения об объекте		
№ п/п	**Характеристики объекта**	**Описание характеристик**
1	**2**	**3**
1	Местоположение объекта	Липецкая обл., Данковский р-н, с.п. Требунский с/с, п. Янушево
2	Площадь объекта +/- величина погрешности определения площади (Р +/- Дельта Р)	64 кв.м ± 1 кв.м
3	Иные характеристики объекта	Ограничения установлены согласно Правилам охраны газораспределительных сетей, утвержденных Постановлением Правительства РФ № 878 от 20.11.2000г. «Об утверждении Правил охраны газораспределительных сетей»

Раздел 2

Сведения о местоположении границ объекта					
1.Система координат МСК-48 (зона 1)					
2. Сведения о характерных точках границ объекта					
Обозначение характерных точек границ	Координаты. м		Метод определения координат характерной точки	Средняя квадратическая погрешность положения характерной точки (Mt). м	Описание обозначения точки на местности (при наличии)
	X	Y			
1	2	3	4	5	6
1	492328.97	1303129.12	Метод спутниковых геодезических измерений	0.05	-
2	492325.21	1303130.50		0.05	-
3	492319.73	1303115.47		0.05	-
4	492323.49	1303114.09		0.05	-
1	492328.97	1303129.12		0.05	-
3. Сведения о характерных точках части (частей) границы объекта					
Обозначение характерных точек части границы	Координаты. м		Метод определения координат характерной точки	Средняя квадратическая погрешность положения характерной точки (Mt). м	Описание обозначения точки на местности (при наличии)
	X	X			
1	2	3	4	5	6
1	-	-	-	-	-

Раздел 3

Сведения о местоположении измененных (уточненных) границ объекта							
1. Система координат МСК-48 (зона 1)							
2. Сведения о характерных точках границ объекта							
Обозначение характерных точек границ	Существующие координаты, м		Измененные (уточненные) координаты, м		Метод определения координат характерной точки	Средняя квадратичес-кая погрешность положения характерной точки (Mt), м	Описание обозначения точки на местности (при наличии)
	X	Y	X	Y			
1	2	3	4	5	6	7	8
-	-	-	-	-	-	-	-
3. Сведения о характерных точках части (частей) границы объекта							
-	-	-	-	-	-	-	-

Раздел 4

План границ объекта

Масштаб 1: 1000

Используемые условные знаки и обозначения:

	- граница охранной зоны
48:03:2160101:102	- номер существующего земельного участка
48:03:2160101	- номер кадастрового квартала
● 1	- поворотная точка границы охранной зоны объекта
	- граница кадастрового квартала
	- граница существующего земельного участка

Подпись _____ Хурчак Е.В. Дата 24.09.2021 г.

Место для отметки исполнителя, составившего описание местоположения границ объекта

Приложение 60

ОПИСАНИЕ МЕСТОПОЛОЖЕНИЯ ГРАНИЦ

Охранная зона трубопроводов: «Газопровод -ввод. Назначение: 10) сооружения коммунального хозяйства. Протяженность: 27 м. Адрес: Российская Федерация, Липецкая обл., Данковский р-н, с.п. Спешнево-Ивановский с/с,с. Ярославы, ул. Вязовенская, к ж.д. № 7»

(наименование объекта, местоположение границ которого описано (далее - объект)

Раздел 1

Сведения об объекте		
№ п/п	**Характеристики объекта**	**Описание характеристик**
1	**2**	**3**
1	Местоположение объекта	Липецкая обл., Данковский р-н, с.п. Спешнево-Ивановский с/с,с. Ярославы
2	Площадь объекта +/- величина погрешности определения площади (Р +/- Дельта Р)	98 кв.м ± 2 кв.м
3	Иные характеристики объекта	Ограничения установлены согласно Правилам охраны газораспределительных сетей, утвержденных Постановлением Правительства РФ № 878 от 20.11.2000г. «Об утверждении Правил охраны газораспределительных сетей»

Раздел 2

Сведения о местоположении границ объекта					
1.Система координат МСК-48 (зона 1)					
2. Сведения о характерных точках границ объекта					
Обозначение характерных точек границ	Координаты. м		Метод определения координат характерной точки	Средняя квадратическая погрешность положения характерной точки (Mt). м	Описание обозначения точки на местности (при наличии)
	X	Y			
1	2	3	4	5	6
1	492569.80	1276733.33	Метод спутниковых геодезических измерений	0.05	-
2	492568.30	1276737.05		0.05	-
3	492545.57	1276727.92		0.05	-
4	492547.07	1276724.20		0.05	-
1	492569.80	1276733.33		0.05	-
3. Сведения о характерных точках части (частей) границы объекта					
Обозначение характерных точек части границы	Координаты. м		Метод определения координат характерной точки	Средняя квадратическая погрешность положения характерной точки (Mt). м	Описание обозначения точки на местности (при наличии)
	X	X			
1	2	3	4	5	6
1	-	-	-	-	-

Раздел 3

Сведения о местоположении измененных (уточненных) границ объекта							
1. Система координат МСК-48 (зона 1)							
2. Сведения о характерных точках границ объекта							
Обозначение характерных точек границ	Существующие координаты, м		Измененные (уточненные) координаты, м		Метод определения координат характерной точки	Средняя квадратичес-кая погрешность положения характерной точки (Mt), м	Описание обозначения точки на местности (при наличии)
	X	Y	X	Y			
1	2	3	4	5	6	7	8
-	-	-	-	-	-	-	-
3. Сведения о характерных точках части (частей) границы объекта							
-	-	-	-	-	-	-	-

Раздел 4

План границ объекта



Масштаб 1: 1000

Используемые условные знаки и обозначения:

	- граница охранной зоны
48:031420308:14	- номер существующего земельного участка
48:031420308	- номер кадастрового квартала
● 1	- поворотная точка границы охранной зоны объекта
	- граница кадастрового квартала
	- граница существующего земельного участка

Подпись _____ Хурчак Е.В. Дата 27.09.2021 г.

Место для отметки исполнителя, составившего описание местоположения границ объекта

Приложение 61

ОПИСАНИЕ МЕСТОПОЛОЖЕНИЯ ГРАНИЦ

Охранная зона трубопроводов: «Газопровод -ввод. Назначение: 10) сооружения коммунального хозяйства. Протяженность: 2 м. Адрес: Российская Федерация, Липецкая обл., Данковский р-н, д. Первовка, к ж.д. 8а»

(наименование объекта, местоположение границ которого описано (далее - объект)

Раздел 1

Сведения об объекте		
№ п/п	**Характеристики объекта**	**Описание характеристик**
1	**2**	**3**
1	Местоположение объекта	Липецкая область, р-н Данковский, с/п Воскресенский с/с, д Первовка
2	Площадь объекта +/- величина погрешности определения площади (Р +/- Дельта Р)	8 кв.м ± 1 кв.м
3	Иные характеристики объекта	Ограничения установлены согласно Правилам охраны газораспределительных сетей, утвержденных Постановлением Правительства РФ № 878 от 20.11.2000г. «Об утверждении Правил охраны газораспределительных сетей»

Раздел 2

Сведения о местоположении границ объекта					
1.Система координат МСК-48 (зона 1)					
2. Сведения о характерных точках границ объекта					
Обозначение характерных точек границ	Координаты. м		Метод определения координат характерной точки	Средняя квадратическая погрешность положения характерной точки (Mt). м	Описание обозначения точки на местности (при наличии)
	X	Y			
1	2	3	4	5	6
1	494687.54	1260261.17	Метод спутниковых геодезических измерений	0.05	-
2	494683.92	1260262.85		0.05	-
3	494683.04	1260260.95		0.05	-
4	494686.66	1260259.27		0.05	-
1	494687.54	1260261.17		0.05	-
3. Сведения о характерных точках части (частей) границы объекта					
Обозначение характерных точек части границы	Координаты. м		Метод определения координат характерной точки	Средняя квадратическая погрешность положения характерной точки (Mt). м	Описание обозначения точки на местности (при наличии)
	X	X			
1	2	3	4	5	6
1	-	-	-	-	-

Раздел 3

Сведения о местоположении измененных (уточненных) границ объекта							
1. Система координат МСК-48 (зона 1)							
2. Сведения о характерных точках границ объекта							
Обозначение характерных точек границ	Существующие координаты, м		Измененные (уточненные) координаты, м		Метод определения координат характерной точки	Средняя квадратичес-кая погрешность положения характерной точки (Mt), м	Описание обозначения точки на местности (при наличии)
	X	Y	X	Y			
1	2	3	4	5	6	7	8
-	-	-	-	-	-	-	-
3. Сведения о характерных точках части (частей) границы объекта							
-	-	-	-	-	-	-	-

Раздел 4

План границ объекта



Масштаб 1: 100

Используемые условные знаки и обозначения:

	- граница охранной зоны
48:03:1170102:32	- номер существующего земельного участка
48:03:1170102	- номер кадастрового квартала
● 1	- поворотная точка границы охранной зоны объекта
	- граница кадастрового квартала
	- граница существующего земельного участка

Подпись _____ Хурчак Е.В. Дата 27.09.2021 г.

Место для отметки исполнителя, составившего описание местоположения границ объекта

Приложение 62

ОПИСАНИЕ МЕСТОПОЛОЖЕНИЯ ГРАНИЦ

Охранная зона трубопроводов: «Газопровод -ввод. Назначение: 10) сооружения коммунального хозяйства. Протяженность: 13 м. Адрес: Российская Федерация, Липецкая обл., с.п. Тепловский с/с, Данковский р-н, с. Теплое, Конецкая ул, к ж.д. 39»

(наименование объекта, местоположение границ которого описано (далее - объект)

Раздел 1

Сведения об объекте		
№ п/п	**Характеристики объекта**	**Описание характеристик**
1	**2**	**3**
1	Местоположение объекта	Липецкая обл., с.п. Тепловский с/с, Данковский р-н, с. Теплое
2	Площадь объекта +/- величина погрешности определения площади (Р +/- Дельта Р)	51 кв.м ± 1 кв.м
3	Иные характеристики объекта	Ограничения установлены согласно Правилам охраны газораспределительных сетей, утвержденных Постановлением Правительства РФ № 878 от 20.11.2000г. «Об утверждении Правил охраны газораспределительных сетей»

Раздел 2

Сведения о местоположении границ объекта					
1.Система координат МСК-48 (зона 1)					
2. Сведения о характерных точках границ объекта					
Обозначение характерных точек границ	Координаты. м		Метод определения координат характерной точки	Средняя квадратическая погрешность положения характерной точки (Mt). м	Описание обозначения точки на местности (при наличии)
	X	Y			
1	2	3	4	5	6
1	486857.47	1278231.05	Метод спутниковых геодезических измерений	0.05	-
2	486856.83	1278234.99		0.05	-
3	486844.19	1278232.94		0.05	-
4	486844.83	1278229.00		0.05	-
1	486857.47	1278231.05		0.05	-
3. Сведения о характерных точках части (частей) границы объекта					
Обозначение характерных точек части границы	Координаты. м		Метод определения координат характерной точки	Средняя квадратическая погрешность положения характерной точки (Mt). м	Описание обозначения точки на местности (при наличии)
	X	X			
1	2	3	4	5	6
1	-	-	-	-	-

Раздел 3

Сведения о местоположении измененных (уточненных) границ объекта							
1. Система координат МСК-48 (зона 1)							
2. Сведения о характерных точках границ объекта							
Обозначение характерных точек границ	Существующие координаты, м		Измененные (уточненные) координаты, м		Метод определения координат характерной точки	Средняя квадратичес-кая погрешность положения характерной точки (Mt), м	Описание обозначения точки на местности (при наличии)
	X	Y	X	Y			
1	2	3	4	5	6	7	8
-	-	-	-	-	-	-	-
3. Сведения о характерных точках части (частей) границы объекта							
-	-	-	-	-	-	-	-

Раздел 4

План границ объекта

Масштаб 1: 500

Используемые условные знаки и обозначения:

	- граница охранной зоны
48:03:0910111:31	- номер существующего земельного участка
48:03:0910111	- номер кадастрового квартала
● 1	- поворотная точка границы охранной зоны объекта
	- граница кадастрового квартала
	- граница существующего земельного участка

Подпись _____ Хурчак Е.В. Дата 27.09.2021 г.

Место для отметки исполнителя, составившего описание местоположения границ объекта

Приложение 63

ОПИСАНИЕ МЕСТОПОЛОЖЕНИЯ ГРАНИЦ

Охранная зона трубопроводов: «Газопровод -ввод. Назначение: 10) сооружения коммунального хозяйства. Протяженность: 22 м. Адрес: Российская Федерация, Липецкая обл., Данковский р-н, с. Долгое, к ж.д. № 75»

(наименование объекта, местоположение границ которого описано (далее - объект)

Раздел 1

Сведения об объекте		
№ п/п	**Характеристики объекта**	**Описание характеристик**
1	**2**	**3**
1	Местоположение объекта	Липецкая область, р-н Данковский, с/п Воскресенский с/с, с Долгое
2	Площадь объекта +/- величина погрешности определения площади (Р +/- Дельта Р)	71 кв.м ± 1 кв.м
3	Иные характеристики объекта	Ограничения установлены согласно Правилам охраны газораспределительных сетей, утвержденных Постановлением Правительства РФ № 878 от 20.11.2000г. «Об утверждении Правил охраны газораспределительных сетей»

Раздел 2

Сведения о местоположении границ объекта					
1.Система координат МСК-48 (зона 1)					
2. Сведения о характерных точках границ объекта					
Обозначение характерных точек границ	Координаты. м		Метод определения координат характерной точки	Средняя квадратическая погрешность положения характерной точки (Mt). м	Описание обозначения точки на местности (при наличии)
	X	Y			
1	2	3	4	5	6
1	482109.16	1267788.05	Метод спутниковых геодезических измерений	0.05	-
2	482106.12	1267790.63		0.05	-
3	482097.81	1267780.89		0.05	-
4	482097.31	1267781.38		0.05	-
5	482094.51	1267778.54		0.05	-
6	482098.07	1267775.04		0.05	-
1	482109.16	1267788.05		0.05	-
3. Сведения о характерных точках части (частей) границы объекта					
Обозначение характерных точек части границы	Координаты. м		Метод определения координат характерной точки	Средняя квадратическая погрешность положения характерной точки (Mt). м	Описание обозначения точки на местности (при наличии)
	X	X			
1	2	3	4	5	6
1	-	-	-	-	-

Раздел 3

Сведения о местоположении измененных (уточненных) границ объекта							
1. Система координат МСК-48 (зона 1)							
2. Сведения о характерных точках границ объекта							
Обозначение характерных точек границ	Существующие координаты, м		Измененные (уточненные) координаты, м		Метод определения координат характерной точки	Средняя квадратичес-кая погрешность положения характерной точки (Mt), м	Описание обозначения точки на местности (при наличии)
	X	Y	X	Y			
1	2	3	4	5	6	7	8
-	-	-	-	-	-	-	-
3. Сведения о характерных точках части (частей) границы объекта							
-	-	-	-	-	-	-	-

Раздел 4

План границ объекта

Масштаб 1: 500

Используемые условные знаки и обозначения:

	- граница охранной зоны
48:03:0980108	- номер кадастрового квартала
● 1	- поворотная точка границы охранной зоны объекта
	- граница кадастрового квартала
	- граница существующего земельного участка

Подпись _____ Хурчак Е.В. Дата 27.09.2021 г.

Место для оттиска печати лица, составившего описание местоположения границ объекта

Приложение 64

ОПИСАНИЕ МЕСТОПОЛОЖЕНИЯ ГРАНИЦ

Охранная зона трубопроводов: «Газопровод -ввод. Назначение: 10) сооружения коммунального хозяйства. Протяженность: 16 м. Адрес: Российская Федерация, Липецкая обл., Данковский р-н, с. Полибино, ул. Солнечная, к ж.д. №6»

(наименование объекта, местоположение границ которого описано (далее - объект)

Раздел 1

Сведения об объекте		
№ п/п	**Характеристики объекта**	**Описание характеристик**
1	**2**	**3**
1	Местоположение объекта	Липецкая обл, р-н Данковский, с/п Полибинский с/с, с Полибино
2	Площадь объекта +/- величина погрешности определения площади (Р +/- Дельта Р)	64 кв.м ± 1 кв.м
3	Иные характеристики объекта	Ограничения установлены согласно Правилам охраны газораспределительных сетей, утвержденных Постановлением Правительства РФ № 878 от 20.11.2000г. «Об утверждении Правил охраны газораспределительных сетей»

Раздел 2

Сведения о местоположении границ объекта					
1.Система координат МСК-48 (зона 1)					
2. Сведения о характерных точках границ объекта					
Обозначение характерных точек границ	Координаты. м		Метод определения координат характерной точки	Средняя квадрати-ческая погрешность положения характерной точки (Mt). м	Описание обозначения точки на местности (при наличии)
	X	Y			
1	2	3	4	5	6
1	517486.12	1284807.10	Метод спутниковых геодезических измерений	0.05	-
2	517475.42	1284819.00		0.05	-
3	517472.44	1284816.32		0.05	-
4	517483.14	1284804.42		0.05	-
1	517486.12	1284807.10		0.05	-
3. Сведения о характерных точках части (частей) границы объекта					
Обозначение характерных точек части границы	Координаты. м		Метод определения координат характерной точки	Средняя квадратичес-кая погрешность положения характерной точки (Mt). м	Описание обозначения точки на местности (при наличии)
	X	X			
1	2	3	4	5	6
1	-	-	-	-	-

Раздел 3

Сведения о местоположении измененных (уточненных) границ объекта							
1. Система координат МСК-48 (зона 1)							
2. Сведения о характерных точках границ объекта							
Обозначение характерных точек границ	Существующие координаты, м		Измененные (уточненные) координаты, м		Метод определения координат характерной точки	Средняя квадратичес-кая погрешность положения характерной точки (Mt), м	Описание обозначения точки на местности (при наличии)
	X	Y	X	Y			
1	2	3	4	5	6	7	8
-	-	-	-	-	-	-	-
3. Сведения о характерных точках части (частей) границы объекта							
-	-	-	-	-	-	-	-

Раздел 4

План границ объекта



Масштаб 1: 500

Используемые условные знаки и обозначения:

	- граница охранной зоны
48:03:2240601:57	- номер существующего земельного участка
48:03:2240601	- номер кадастрового квартала
● 1	- поворотная точка границы охранной зоны объекта
	- граница кадастрового квартала
	- граница существующего земельного участка

Подпись _____ Хурчак Е.В. Дата 27.09.2021 г.

Место для отметки должностного лица, составившего описание местоположения границ объекта

Приложение 65

ОПИСАНИЕ МЕСТОПОЛОЖЕНИЯ ГРАНИЦ

Охранная зона трубопроводов: «Газопровод -ввод. Назначение: 10) сооружения коммунального хозяйства. Протяженность: 2 м. Адрес: Российская Федерация, Липецкая обл., Данковский р-н, с.п. Перехвальский с/с, Перехвальские Выселки д, Советская ул, к ж.д. № 25»
(наименование объекта, местоположение границ которого описано (далее - объект)

Раздел 1

Сведения об объекте		
№ п/п	**Характеристики объекта**	**Описание характеристик**
1	**2**	**3**
1	Местоположение объекта	Липецкая обл, р-н Данковский, с/п Перехвальский с/с, д Перехвальские Выселки
2	Площадь объекта +/- величина погрешности определения площади (Р +/- Дельта Р)	9 кв.м ± 1 кв.м
3	Иные характеристики объекта	Ограничения установлены согласно Правилам охраны газораспределительных сетей, утвержденных Постановлением Правительства РФ № 878 от 20.11.2000г. «Об утверждении Правил охраны газораспределительных сетей»

Раздел 2

Сведения о местоположении границ объекта					
1.Система координат МСК-48 (зона 1)					
2. Сведения о характерных точках границ объекта					
Обозначение характерных точек границ	Координаты. м		Метод определения координат характерной точки	Средняя квадрати-ческая погрешность положения характерной точки (Mt). м	Описание обозначения точки на местности (при наличии)
	X	Y			
1	2	3	4	5	6
1	483538.91	1291199.94	Метод спутниковых геодезических измерений	0.05	-
2	483537.47	1291201.60		0.05	-
3	483534.45	1291198.98		0.05	-
4	483535.89	1291197.32		0.05	-
1	483538.91	1291199.94		0.05	-
3. Сведения о характерных точках части (частей) границы объекта					
Обозначение характерных точек части границы	Координаты. м		Метод определения координат характерной точки	Средняя квадратичес-кая погрешность положения характерной точки (Mt). м	Описание обозначения точки на местности (при наличии)
	X	X			
1	2	3	4	5	6
1	-	-	-	-	-

Раздел 3

Сведения о местоположении измененных (уточненных) границ объекта							
1. Система координат МСК-48 (зона 1)							
2. Сведения о характерных точках границ объекта							
Обозначение характерных точек границ	Существующие координаты, м		Измененные (уточненные) координаты, м		Метод определения координат характерной точки	Средняя квадратичес-кая погрешность положения характерной точки (Mt), м	Описание обозначения точки на местности (при наличии)
	X	Y	X	Y			
1	2	3	4	5	6	7	8
-	-	-	-	-	-	-	-
3. Сведения о характерных точках части (частей) границы объекта							
-	-	-	-	-	-	-	-

Раздел 4

План границ объекта



Масштаб 1: 100

Используемые условные знаки и обозначения:

	- граница охранной зоны
48:03:0780201:13	- номер существующего земельного участка
48:03:0780201	- номер кадастрового квартала
● 1	- поворотная точка границы охранной зоны объекта
	- граница кадастрового квартала
	- граница существующего земельного участка

Подпись _____ Хурчак Е.В. Дата 27.09.2021 г.

Место для отметки кадастрового инженера, составившего описание местоположения границ объекта

Приложение 66

ОПИСАНИЕ МЕСТОПОЛОЖЕНИЯ ГРАНИЦ

Охранная зона трубопроводов: «Газопровод -ввод. Назначение: 10) сооружения коммунального хозяйства. Протяженность: 158 м. Адрес: Российская Федерация, Липецкая обл., Данковский р-н, с.п. Перехвальский с/с, д. Перехвальские Выселки, к ж.д. № б/н»

(наименование объекта, местоположение границ которого описано (далее - объект)

Раздел 1

Сведения об объекте		
№ п/п	**Характеристики объекта**	**Описание характеристик**
1	**2**	**3**
1	Местоположение объекта	Липецкая обл., Данковский р-н, с.п. Перехвальский с/с, д. Перехвальские Выселки
2	Площадь объекта +/- величина погрешности определения площади (Р +/- Дельта Р)	632 кв.м ± 4 кв.м
3	Иные характеристики объекта	Ограничения установлены согласно Правилам охраны газораспределительных сетей, утвержденных Постановлением Правительства РФ № 878 от 20.11.2000г. «Об утверждении Правил охраны газораспределительных сетей»

Раздел 2

Сведения о местоположении границ объекта					
1.Система координат МСК-48 (зона 1)					
2. Сведения о характерных точках границ объекта					
Обозначение характерных точек границ	Координаты. м		Метод определения координат характерной точки	Средняя квадратическая погрешность положения характерной точки (Mt). м	Описание обозначения точки на местности (при наличии)
	X	Y			
1	2	3	4	5	6
1	483042.47	1290392.86	Метод спутниковых геодезических измерений	0.05	-
2	483004.25	1290410.26		0.05	-
3	482991.42	1290418.96		0.05	-
4	482968.32	1290427.27		0.05	-
5	482938.60	1290383.28		0.05	-
6	482931.26	1290365.89		0.05	-
7	482928.06	1290367.24		0.05	-
8	482926.50	1290363.56		0.05	-
9	482933.38	1290360.65		0.05	-
10	482942.14	1290381.36		0.05	-
11	482969.90	1290422.45		0.05	-
12	482989.60	1290415.36		0.05	-
13	483002.29	1290406.76		0.05	-
14	483040.81	1290389.22		0.05	-
1	483042.47	1290392.86		0.05	-
3. Сведения о характерных точках части (частей) границы объекта					
Обозначение характерных точек части границы	Координаты. м		Метод определения координат характерной точки	Средняя квадратическая погрешность положения характерной точки (Mt). м	Описание обозначения точки на местности (при наличии)
	X	X			
1	2	3	4	5	6
1	-	-	-	-	-

Раздел 3

Сведения о местоположении измененных (уточненных) границ объекта							
1. Система координат МСК-48 (зона 1)							
2. Сведения о характерных точках границ объекта							
Обозначение характерных точек границ	Существующие координаты, м		Измененные (уточненные) координаты, м		Метод определения координат характерной точки	Средняя квадратичес-кая погрешность положения характерной точки (Mt), м	Описание обозначения точки на местности (при наличии)
	X	Y	X	Y			
1	2	3	4	5	6	7	8
-	-	-	-	-	-	-	-
3. Сведения о характерных точках части (частей) границы объекта							
-	-	-	-	-	-	-	-

Раздел 4

План границ объекта



Масштаб 1: 2000

Используемые условные знаки и обозначения:

	- граница охранной зоны
48:03:0750301:14	- номер существующего земельного участка
48:03:0750301	- номер кадастрового квартала
● 1	- поворотная точка границы охранной зоны объекта
	- граница кадастрового квартала
	- граница существующего земельного участка

Подпись _____ Хурчак Е.В. Дата 27.09.2021 г.

Место для отметки исполнителя, составившего описание местоположения границ объекта

Приложение 67

ОПИСАНИЕ МЕСТОПОЛОЖЕНИЯ ГРАНИЦ

Охранная зона трубопроводов: «Газопровод -ввод. Назначение: 10) сооружения коммунального хозяйства. Протяженность: 14 м. Адрес:Российская Федерация, Липецкая обл., Данковский р-н, с.п. Воскресенский с/с, д. Плоское, к ж.д. 14»

(наименование объекта, местоположение границ которого описано (далее - объект)

Раздел 1

Сведения об объекте		
№ п/п	**Характеристики объекта**	**Описание характеристик**
1	**2**	**3**
1	Местоположение объекта	Липецкая обл., Данковский р-н, с.п. Воскресенский с/с, д. Плоское
2	Площадь объекта +/- величина погрешности определения площади (Р +/- Дельта Р)	39 кв.м ± 1 кв.м
3	Иные характеристики объекта	Ограничения установлены согласно Правилам охраны газораспределительных сетей, утвержденных Постановлением Правительства РФ № 878 от 20.11.2000г. «Об утверждении Правил охраны газораспределительных сетей»

Раздел 2

Сведения о местоположении границ объекта					
1.Система координат МСК-48 (зона 1)					
2. Сведения о характерных точках границ объекта					
Обозначение характерных точек границ	Координаты. м		Метод определения координат характерной точки	Средняя квадрати-ческая погрешность положения характерной точки (Mt). м	Описание обозначения точки на местности (при наличии)
	X	Y			
1	2	3	4	5	6
1	480927.70	1265391.56	Метод спутниковых геодезических измерений	0.05	-
2	480922.14	1265399.54		0.05	-
3	480918.86	1265397.26		0.05	-
4	480924.42	1265389.28		0.05	-
1	480927.70	1265391.56		0.05	-
3. Сведения о характерных точках части (частей) границы объекта					
Обозначение характерных точек части границы	Координаты. м		Метод определения координат характерной точки	Средняя квадратичес-кая погрешность положения характерной точки (Mt). м	Описание обозначения точки на местности (при наличии)
	X	X			
1	2	3	4	5	6
1	-	-	-	-	-

Раздел 3

Сведения о местоположении измененных (уточненных) границ объекта							
1. Система координат МСК-48 (зона 1)							
2. Сведения о характерных точках границ объекта							
Обозначение характерных точек границ	Существующие координаты, м		Измененные (уточненные) координаты, м		Метод определения координат характерной точки	Средняя квадратичес-кая погрешность положения характерной точки (Mt), м	Описание обозначения точки на местности (при наличии)
	X	Y	X	Y			
1	2	3	4	5	6	7	8
-	-	-	-	-	-	-	-
3. Сведения о характерных точках части (частей) границы объекта							
-	-	-	-	-	-	-	-

Раздел 4

План границ объекта

Масштаб 1: 500

Используемые условные знаки и обозначения:

	- граница охранной зоны
48:03:0000000:8436	- номер существующего земельного участка
48:03:1000101	- номер кадастрового квартала
● 1	- поворотная точка границы охранной зоны объекта
	- граница кадастрового квартала
	- граница существующего земельного участка

Подпись _____ Хурчак Е.В. Дата 28.09.2021 г.

Место для отметки подписи лица, составившего описание местоположения границ объекта

Приложение 68

ОПИСАНИЕ МЕСТОПОЛОЖЕНИЯ ГРАНИЦ

Охранная зона трубопроводов: «Газопровод -ввод. Назначение: 10) сооружения коммунального хозяйства. Протяженность: 14 м. Адрес:Российская Федерация, Липецкая обл., Данковский р-н, с.п. Бигильдинский с/с, д. Медведчино, к ж.д. 8а»

(наименование объекта, местоположение границ которого описано (далее - объект)

Раздел 1

Сведения об объекте		
№ п/п	**Характеристики объекта**	**Описание характеристик**
1	**2**	**3**
1	Местоположение объекта	Липецкая обл., Данковский р-н, с.п. Бигильдинский с/с, д. Медведчино
2	Площадь объекта +/- величина погрешности определения площади (Р +/- Дельта Р)	52 кв.м ± 1 кв.м
3	Иные характеристики объекта	Ограничения установлены согласно Правилам охраны газораспределительных сетей, утвержденных Постановлением Правительства РФ № 878 от 20.11.2000г. «Об утверждении Правил охраны газораспределительных сетей»

Раздел 2

Сведения о местоположении границ объекта					
1.Система координат МСК-48 (зона 1)					
2. Сведения о характерных точках границ объекта					
Обозначение характерных точек границ	Координаты. м		Метод определения координат характерной точки	Средняя квадрати-ческая погрешность положения характерной точки (Mt). м	Описание обозначения точки на местности (при наличии)
	X	Y			
1	2	3	4	5	6
1	513598.45	1287885.46	Метод спутниковых геодезических измерений	0.05	-
2	513595.65	1287888.30		0.05	-
3	513586.46	1287879.23		0.05	-
4	513589.26	1287876.39		0.05	-
1	513598.45	1287885.46		0.05	-
3. Сведения о характерных точках части (частей) границы объекта					
Обозначение характерных точек части границы	Координаты. м		Метод определения координат характерной точки	Средняя квадратичес-кая погрешность положения характерной точки (Mt). м	Описание обозначения точки на местности (при наличии)
	X	X			
1	2	3	4	5	6
1	-	-	-	-	-

Раздел 3

Сведения о местоположении измененных (уточненных) границ объекта							
1. Система координат МСК-48 (зона 1)							
2. Сведения о характерных точках границ объекта							
Обозначение характерных точек границ	Существующие координаты, м		Измененные (уточненные) координаты, м		Метод определения координат характерной точки	Средняя квадратичес-кая погрешность положения характерной точки (Mt), м	Описание обозначения точки на местности (при наличии)
	X	Y	X	Y			
1	2	3	4	5	6	7	8
-	-	-	-	-	-	-	-
3. Сведения о характерных точках части (частей) границы объекта							
-	-	-	-	-	-	-	-

Раздел 4

План границ объекта

Масштаб 1: 500

Используемые условные знаки и обозначения:

	- граница охранной зоны
48:03:1970101:89	- номер существующего земельного участка
48:03:1970101	- номер кадастрового квартала
● 1	- поворотная точка границы охранной зоны объекта
	- граница кадастрового квартала
	- граница существующего земельного участка

Подпись _____ Хурчак Е.В. Дата 28.09.2021 г.

Место для отметки исполнителя, составившего описание местоположения границ объекта

ОПИСАНИЕ МЕСТОПОЛОЖЕНИЯ ГРАНИЦ

Охранная зона трубопроводов: «Газопровод -ввод. Назначение: 10) сооружения коммунального хозяйства. Протяженность: 16 м. Адрес:Российская Федерация, Липецкая обл., Данковский р-н, с.п Воскресенский с/с, с. Воскресенское, Пролетарская ул, к ж.д. 3»
(наименование объекта, местоположение границ которого описано (далее - объект)

Раздел 1

Сведения об объекте		
№ п/п	**Характеристики объекта**	**Описание характеристик**
1	**2**	**3**
1	Местоположение объекта	Липецкая обл., Данковский р-н, с.п Воскресенский с/с, с. Воскресенское
2	Площадь объекта +/- величина погрешности определения площади (Р +/- Дельта Р)	46 кв.м ± 1 кв.м
3	Иные характеристики объекта	Ограничения установлены согласно Правилам охраны газораспределительных сетей, утвержденных Постановлением Правительства РФ № 878 от 20.11.2000г. «Об утверждении Правил охраны газораспределительных сетей»

Раздел 2

Сведения о местоположении границ объекта					
1.Система координат МСК-48 (зона 1)					
2. Сведения о характерных точках границ объекта					
Обозначение характерных точек границ	Координаты. м		Метод определения координат характерной точки	Средняя квадрати-ческая погрешность положения характерной точки (Mt). м	Описание обозначения точки на местности (при наличии)
	X	Y			
1	2	3	4	5	6
1	484012.89	1265938.54	Метод спутниковых геодезических измерений	0.05	-
2	484006.37	1265948.01		0.05	-
3	484003.07	1265945.75		0.05	-
4	484009.59	1265936.28		0.05	-
1	484012.89	1265938.54		0.05	-
3. Сведения о характерных точках части (частей) границы объекта					
Обозначение характерных точек части границы	Координаты. м		Метод определения координат характерной точки	Средняя квадратичес-кая погрешность положения характерной точки (Mt). м	Описание обозначения точки на местности (при наличии)
	X	X			
1	2	3	4	5	6
1	-	-	-	-	-

Раздел 3

Сведения о местоположении измененных (уточненных) границ объекта							
1. Система координат МСК-48 (зона 1)							
2. Сведения о характерных точках границ объекта							
Обозначение характерных точек границ	Существующие координаты, м		Измененные (уточненные) координаты, м		Метод определения координат характерной точки	Средняя квадратичес-кая погрешность положения характерной точки (Mt), м	Описание обозначения точки на местности (при наличии)
	X	Y	X	Y			
1	2	3	4	5	6	7	8
-	-	-	-	-	-	-	-
3. Сведения о характерных точках части (частей) границы объекта							
-	-	-	-	-	-	-	-

Раздел 4

План границ объекта

Масштаб 1: 500

Используемые условные знаки и обозначения:

	- граница охранной зоны
48:03:0990110	- номер кадастрового квартала
● 1	- поворотная точка границы охранной зоны объекта
	- граница кадастрового квартала
	- граница существующего земельного участка

Подпись _____ Хурчак Е.В. Дата 28.09.2021 г.

Место для отметки исполнителя, составившего описание местоположения границ объекта

Приложение 70

ОПИСАНИЕ МЕСТОПОЛОЖЕНИЯ ГРАНИЦ

Охранная зона трубопроводов: «Газопровод к "заводу по производству дрожжей" по адресу: Липецкая обл., Данковский район, г. Данков, тер. ОЭЗ РУ ППТ "Данков" (кад. №48:03:2280101:126). Назначение: 10) сооружения коммунального хозяйства. Протяженность: 131 м. Адрес:Российская Федерация, Липецкая область, Данковский район, г. Данков, территория ОЭЗ ППТ "Данков"»

(наименование объекта, местоположение границ которого описано (далее - объект)

Раздел 1

Сведения об объекте		
№ п/п	**Характеристики объекта**	**Описание характеристик**
1	**2**	**3**
1	Местоположение объекта	Липецкая область, Данковский район, г. Данков
2	Площадь объекта +/- величина погрешности определения площади (Р +/- Дельта Р)	523 кв.м ± 4 кв.м
3	Иные характеристики объекта	Ограничения установлены согласно Правилам охраны газораспределительных сетей, утвержденных Постановлением Правительства РФ № 878 от 20.11.2000г. «Об утверждении Правил охраны газораспределительных сетей»

Раздел 2

Сведения о местоположении границ объекта					
1.Система координат МСК-48 (зона 1)					
2. Сведения о характерных точках границ объекта					
Обозначение характерных точек границ	Координаты. м		Метод определения координат характерной точки	Средняя квадрати-ческая погрешность положения характерной точки (Mt). м	Описание обозначения точки на местности (при наличии)
	X	Y			
1	2	3	4	5	6
1	490777.50	1298603.46	Метод спутниковых геодезических измерений	0.05	-
2	490778.50	1298607.34		0.05	-
3	490652.00	1298639.94		0.05	-
4	490651.00	1298636.06		0.05	-
1	490777.50	1298603.46		0.05	-
3. Сведения о характерных точках части (частей) границы объекта					
Обозначение характерных точек части границы	Координаты. м		Метод определения координат характерной точки	Средняя квадратичес-кая погрешность положения характерной точки (Mt). м	Описание обозначения точки на местности (при наличии)
	X	X			
1	2	3	4	5	6
1	-	-	-	-	-

Раздел 3

Сведения о местоположении измененных (уточненных) границ объекта							
1. Система координат МСК-48 (зона 1)							
2. Сведения о характерных точках границ объекта							
Обозначение характерных точек границ	Существующие координаты, м		Измененные (уточненные) координаты, м		Метод определения координат характерной точки	Средняя квадратичес-кая погрешность положения характерной точки (Mt), м	Описание обозначения точки на местности (при наличии)
	X	Y	X	Y			
1	2	3	4	5	6	7	8
-	-	-	-	-	-	-	-
3. Сведения о характерных точках части (частей) границы объекта							
-	-	-	-	-	-	-	-

Раздел 4

План границ объекта



Масштаб 1: 3000

Используемые условные знаки и обозначения:

	- граница охранной зоны
48:03:2280201:284	- номер существующего земельного участка
48:03:2280201	- номер кадастрового квартала
● 1	- поворотная точка границы охранной зоны объекта
	- граница кадастрового квартала
	- граница существующего земельного участка

Подпись _____ Хурчак Е.В. Дата 29.09.2021 г.

Место для отметки лица, составившего описание местоположения границ объекта

Приложение 71

ОПИСАНИЕ МЕСТОПОЛОЖЕНИЯ ГРАНИЦ

Охранная зона трубопроводов: «Газопровод -ввод. Назначение: 10) сооружения коммунального хозяйства. Протяженность: 3 м. Адрес:Российская Федерация, Липецкая обл., Данковский р-н, г. Данков, ул. Ватутина, к ж.д. № 51»

(наименование объекта, местоположение границ которого описано (далее - объект)

Раздел 1

Сведения об объекте		
№ п/п	**Характеристики объекта**	**Описание характеристик**
1	**2**	**3**
1	Местоположение объекта	Липецкая область, Данковский район, г. Данков
2	Площадь объекта +/- величина погрешности определения площади (Р +/- Дельта Р)	11 кв.м ± 1 кв.м
3	Иные характеристики объекта	Ограничения установлены согласно Правилам охраны газораспределительных сетей, утвержденных Постановлением Правительства РФ № 878 от 20.11.2000г. «Об утверждении Правил охраны газораспределительных сетей»

Раздел 2

Сведения о местоположении границ объекта					
1.Система координат МСК-48 (зона 1)					
2. Сведения о характерных точках границ объекта					
Обозначение характерных точек границ	Координаты. м		Метод определения координат характерной точки	Средняя квадратическая погрешность положения характерной точки (Mt). м	Описание обозначения точки на местности (при наличии)
	X	Y			
1	2	3	4	5	6
1	488978.74	1294911.82	Метод спутниковых геодезических измерений	0.05	-
2	488977.43	1294914.29		0.05	-
3	488973.89	1294912.41		0.05	-
4	488975.20	1294909.94		0.05	-
1	488978.74	1294911.82		0.05	-
3. Сведения о характерных точках части (частей) границы объекта					
Обозначение характерных точек части границы	Координаты. м		Метод определения координат характерной точки	Средняя квадратическая погрешность положения характерной точки (Mt). м	Описание обозначения точки на местности (при наличии)
	X	X			
1	2	3	4	5	6
1	-	-	-	-	-

Раздел 3

Сведения о местоположении измененных (уточненных) границ объекта							
1. Система координат МСК-48 (зона 1)							
2. Сведения о характерных точках границ объекта							
Обозначение характерных точек границ	Существующие координаты, м		Измененные (уточненные) координаты, м		Метод определения координат характерной точки	Средняя квадратичес-кая погрешность положения характерной точки (Mt), м	Описание обозначения точки на местности (при наличии)
	X	Y	X	Y			
1	2	3	4	5	6	7	8
-	-	-	-	-	-	-	-
3. Сведения о характерных точках части (частей) границы объекта							
-	-	-	-	-	-	-	-

Раздел 4

План границ объекта



Масштаб 1: 500

Используемые условные знаки и обозначения:

	- граница охранной зоны
48:03:0691875:14	- номер существующего земельного участка
48:03:0691875	- номер кадастрового квартала
● 1	- поворотная точка границы охранной зоны объекта
	- граница кадастрового квартала
	- граница существующего земельного участка

Подпись _____ Хурчак Е.В. Дата 29.09.2021 г.

Место для отметки исполнителя, составившего описание местоположения границ объекта

Приложение 72

ОПИСАНИЕ МЕСТОПОЛОЖЕНИЯ ГРАНИЦ

Охранная зона трубопроводов: «Газопровод -ввод. Назначение: 10) сооружения коммунального хозяйства. Протяженность: 15 м. Адрес:Российская Федерация, Липецкая обл., Данковский р-н, с.п. Воскресенский с/с, д. Алексеевка, к ж.д.№4»

(наименование объекта, местоположение границ которого описано (далее - объект)

Раздел 1

Сведения об объекте		
№ п/п	**Характеристики объекта**	**Описание характеристик**
1	**2**	**3**
1	Местоположение объекта	Липецкая обл., Данковский р-н, с.п. Воскресенский с/с, д. Алексеевка
2	Площадь объекта +/- величина погрешности определения площади (Р +/- Дельта Р)	48 кв.м ± 1 кв.м
3	Иные характеристики объекта	Ограничения установлены согласно Правилам охраны газораспределительных сетей, утвержденных Постановлением Правительства РФ № 878 от 20.11.2000г. «Об утверждении Правил охраны газораспределительных сетей»

Раздел 2

Сведения о местоположении границ объекта					
1.Система координат МСК-48 (зона 1)					
2. Сведения о характерных точках границ объекта					
Обозначение характерных точек границ	Координаты. м		Метод определения координат характерной точки	Средняя квадратическая погрешность положения характерной точки (Mt). м	Описание обозначения точки на местности (при наличии)
	X	Y			
1	491885.14	1262364.08	4	5	6
2	491881.92	1262366.44	Метод спутниковых геодезических измерений	0.05	-
3	491874.81	1262356.77		0.05	-
4	491878.03	1262354.41		0.05	-
1	491885.14	1262364.08		0.05	-
3. Сведения о характерных точках части (частей) границы объекта					
Обозначение характерных точек части границы	Координаты. м		Метод определения координат характерной точки	Средняя квадратическая погрешность положения характерной точки (Mt). м	Описание обозначения точки на местности (при наличии)
	X	X			
1	2	3	4	5	6
1	-	-	-	-	-

Раздел 3

Сведения о местоположении измененных (уточненных) границ объекта							
1. Система координат МСК-48 (зона 1)							
2. Сведения о характерных точках границ объекта							
Обозначение характерных точек границ	Существующие координаты, м		Измененные (уточненные) координаты, м		Метод определения координат характерной точки	Средняя квадратичес-кая погрешность положения характерной точки (Mt), м	Описание обозначения точки на местности (при наличии)
	X	Y	X	Y			
1	2	3	4	5	6	7	8
-	-	-	-	-	-	-	-
3. Сведения о характерных точках части (частей) границы объекта							
-	-	-	-	-	-	-	-

Раздел 4

План границ объекта

Масштаб 1: 500

Используемые условные знаки и обозначения:

	- граница охранной зоны
48:03:0691875	- номер кадастрового квартала
● 1	- поворотная точка границы охранной зоны объекта
	- граница кадастрового квартала
	- граница существующего земельного участка

Подпись _____ Хурчак Е.В. Дата 29.09.2021 г.

Место для отметки исполнителя, составившего описание местоположения границ объекта

ОПИСАНИЕ МЕСТОПОЛОЖЕНИЯ ГРАНИЦ

Охранная зона трубопроводов: «Газопровод -ввод. Назначение: 10) сооружения коммунального хозяйства. Протяженность: 4 м. Адрес:Российская Федерация, Липецкая обл., Данковский р-н, с. Полибино, ул. Солнечная, к ж.д. 3»

(наименование объекта, местоположение границ которого описано (далее - объект)

Раздел 1

Сведения об объекте		
№ п/п	**Характеристики объекта**	**Описание характеристик**
1	**2**	**3**
1	Местоположение объекта	Липецкая обл, р-н Данковский, с/п Полибинский сельсовет, с Полибино
2	Площадь объекта +/- величина погрешности определения площади (Р +/- Дельта Р)	14 кв.м ± 1 кв.м
3	Иные характеристики объекта	Ограничения установлены согласно Правилам охраны газораспределительных сетей, утвержденных Постановлением Правительства РФ № 878 от 20.11.2000г. «Об утверждении Правил охраны газораспределительных сетей»

Раздел 2

Сведения о местоположении границ объекта					
1.Система координат МСК-48 (зона 1)					
2. Сведения о характерных точках границ объекта					
Обозначение характерных точек границ	Координаты. м		Метод определения координат характерной точки	Средняя квадратическая погрешность положения характерной точки (Mt). м	Описание обозначения точки на местности (при наличии)
	X	Y			
1	2	3	4	5	6
1	517395.80	1284726.45	Метод спутниковых геодезических измерений	0.05	-
2	517393.19	1284728.93		0.05	-
3	517390.43	1284726.03		0.05	-
4	517393.04	1284723.55		0.05	-
1	517395.80	1284726.45		0.05	-
3. Сведения о характерных точках части (частей) границы объекта					
Обозначение характерных точек части границы	Координаты. м		Метод определения координат характерной точки	Средняя квадратическая погрешность положения характерной точки (Mt). м	Описание обозначения точки на местности (при наличии)
	X	X			
1	2	3	4	5	6
1	-	-	-	-	-

Раздел 3

Сведения о местоположении измененных (уточненных) границ объекта							
1. Система координат МСК-48 (зона 1)							
2. Сведения о характерных точках границ объекта							
Обозначение характерных точек границ	Существующие координаты, м		Измененные (уточненные) координаты, м		Метод определения координат характерной точки	Средняя квадратичес-кая погрешность положения характерной точки (Mt), м	Описание обозначения точки на местности (при наличии)
	X	Y	X	Y			
1	2	3	4	5	6	7	8
-	-	-	-	-	-	-	-
3. Сведения о характерных точках части (частей) границы объекта							
-	-	-	-	-	-	-	-

Раздел 4

План границ объекта



Масштаб 1: 500

Используемые условные знаки и обозначения:

	- граница охранной зоны
48:03:2240601:54	- номер существующего земельного участка
48:03:2240601	- номер кадастрового квартала
● 1	- поворотная точка границы охранной зоны объекта
	- граница кадастрового квартала
	- граница существующего земельного участка

Подпись _____ Хурчак Е.В. Дата 29.09.2021 г.

Место для отметки исполнителя, составившего описание местоположения границ объекта

Приложение 74

ОПИСАНИЕ МЕСТОПОЛОЖЕНИЯ ГРАНИЦ

Охранная зона трубопроводов: «Газопровод -ввод. Назначение: 10) сооружения коммунального хозяйства. Протяженность: 20 м. Адрес:Российская Федерация, Липецкая обл., Данковский р-н, с.п. Малинковский с/с, п. Плоский, к ж.д. №3, кв.1»

(наименование объекта, местоположение границ которого описано (далее - объект)

Раздел 1

Сведения об объекте		
№ п/п	**Характеристики объекта**	**Описание характеристик**
1	**2**	**3**
1	Местоположение объекта	Липецкая обл., Данковский р-н, с.п. Малинковский с/с, п. Плоский
2	Площадь объекта +/- величина погрешности определения площади (Р +/- Дельта Р)	69 кв.м ± 1 кв.м
3	Иные характеристики объекта	Ограничения установлены согласно Правилам охраны газораспределительных сетей, утвержденных Постановлением Правительства РФ № 878 от 20.11.2000г. «Об утверждении Правил охраны газораспределительных сетей»

Раздел 2

Сведения о местоположении границ объекта					
1.Система координат МСК-48 (зона 1)					
2. Сведения о характерных точках границ объекта					
Обозначение характерных точек границ	Координаты. м		Метод определения координат характерной точки	Средняя квадратическая погрешность положения характерной точки (Mt). м	Описание обозначения точки на местности (при наличии)
	X	Y			
1	2	3	4	5	6
1	497323.84	1280617.12	Метод спутниковых геодезических измерений	0.05	-
2	497309.78	1280627.20		0.05	-
3	497307.44	1280623.94		0.05	-
4	497321.50	1280613.86		0.05	-
1	497323.84	1280617.12		0.05	-
3. Сведения о характерных точках части (частей) границы объекта					
Обозначение характерных точек части границы	Координаты. м		Метод определения координат характерной точки	Средняя квадратическая погрешность положения характерной точки (Mt). м	Описание обозначения точки на местности (при наличии)
	X	X			
1	2	3	4	5	6
1	-	-	-	-	-

Раздел 3

Сведения о местоположении измененных (уточненных) границ объекта							
1. Система координат МСК-48 (зона 1)							
2. Сведения о характерных точках границ объекта							
Обозначение характерных точек границ	Существующие координаты, м		Измененные (уточненные) координаты, м		Метод определения координат характерной точки	Средняя квадратичес-кая погрешность положения характерной точки (Mt), м	Описание обозначения точки на местности (при наличии)
	X	Y	X	Y			
1	2	3	4	5	6	7	8
-	-	-	-	-	-	-	-
3. Сведения о характерных точках части (частей) границы объекта							
-	-	-	-	-	-	-	-

Раздел 4

План границ объекта

Масштаб 1: 500

Используемые условные знаки и обозначения:

	- граница охранной зоны
48:03:1520101:25	- номер существующего земельного участка
48:03:1520101	- номер кадастрового квартала
● 1	- поворотная точка границы охранной зоны объекта
	- граница кадастрового квартала
	- граница существующего земельного участка

Подпись _____ Хурчак Е.В. Дата 29.09.2021 г.

Место для отметки исполнителя, составившего описание местоположения границ объекта

Приложение 75

ОПИСАНИЕ МЕСТОПОЛОЖЕНИЯ ГРАНИЦ

Охранная зона трубопроводов: «Газопровод -ввод. Назначение: 10) сооружения коммунального хозяйства. Протяженность: 6 м. Адрес:Российская Федерация, Липецкая обл., Данковский р-н, г. Данков, ул. Ломоносова, к ж.д. № 16»

(наименование объекта, местоположение границ которого описано (далее - объект)

Раздел 1

Сведения об объекте		
№ п/п	**Характеристики объекта**	**Описание характеристик**
1	**2**	**3**
1	Местоположение объекта	Липецкая обл., Данковский р-н, г. Данков
2	Площадь объекта +/- величина погрешности определения площади (Р +/- Дельта Р)	25 кв.м ± 1 кв.м
3	Иные характеристики объекта	Ограничения установлены согласно Правилам охраны газораспределительных сетей, утвержденных Постановлением Правительства РФ № 878 от 20.11.2000г. «Об утверждении Правил охраны газораспределительных сетей»

Раздел 2

Сведения о местоположении границ объекта					
1.Система координат МСК-48 (зона 1)					
2. Сведения о характерных точках границ объекта					
Обозначение характерных точек границ	Координаты. м		Метод определения координат характерной точки	Средняя квадратическая погрешность положения характерной точки (Mt). м	Описание обозначения точки на местности (при наличии)
	X	Y			
1	2	3	4	5	6
1	489162.62	1294886.51	Метод спутниковых геодезических измерений	0.05	-
2	489159.20	1294888.59		0.05	-
3	489155.91	1294883.21		0.05	-
4	489159.33	1294881.13		0.05	-
1	489162.62	1294886.51		0.05	-
3. Сведения о характерных точках части (частей) границы объекта					
Обозначение характерных точек части границы	Координаты. м		Метод определения координат характерной точки	Средняя квадратическая погрешность положения характерной точки (Mt). м	Описание обозначения точки на местности (при наличии)
	X	X			
1	2	3	4	5	6
1	-	-	-	-	-

Раздел 3

Сведения о местоположении измененных (уточненных) границ объекта							
1. Система координат МСК-48 (зона 1)							
2. Сведения о характерных точках границ объекта							
Обозначение характерных точек границ	Существующие координаты, м		Измененные (уточненные) координаты, м		Метод определения координат характерной точки	Средняя квадратичес-кая погрешность положения характерной точки (Mt), м	Описание обозначения точки на местности (при наличии)
	X	Y	X	Y			
1	2	3	4	5	6	7	8
-	-	-	-	-	-	-	-
3. Сведения о характерных точках части (частей) границы объекта							
-	-	-	-	-	-	-	-

Раздел 4

План границ объекта



Масштаб 1: 500

Используемые условные знаки и обозначения:

	- граница охранной зоны
48:03:0691869:10	- номер существующего земельного участка
48:03:0691869	- номер кадастрового квартала
● 1	- поворотная точка границы охранной зоны объекта
	- граница кадастрового квартала
	- граница существующего земельного участка

Подпись _____ Хурчак Е.В. Дата 29.09.2021 г.

Место для отметки исполнителя, составившего описание местоположения границ объекта

Приложение 76

ОПИСАНИЕ МЕСТОПОЛОЖЕНИЯ ГРАНИЦ

Охранная зона трубопроводов: «Газопровод -ввод. Назначение: 10) сооружения коммунального хозяйства. Протяженность: 17 м. Адрес:Российская Федерация, Липецкая обл., Данковский м.р-н, с.п. Малинковский с/с, п. Плоский, к ж.д. № 2а, кв.1»

(наименование объекта, местоположение границ которого описано (далее - объект)

Раздел 1

Сведения об объекте		
№ п/п	**Характеристики объекта**	**Описание характеристик**
1	**2**	**3**
1	Местоположение объекта	Липецкая обл., Данковский м.р-н, с.п. Малинковский с/с, п. Плоский
2	Площадь объекта +/- величина погрешности определения площади (Р +/- Дельта Р)	56 кв.м ± 1 кв.м
3	Иные характеристики объекта	Ограничения установлены согласно Правилам охраны газораспределительных сетей, утвержденных Постановлением Правительства РФ № 878 от 20.11.2000г. «Об утверждении Правил охраны газораспределительных сетей»

Раздел 2

Сведения о местоположении границ объекта					
1.Система координат МСК-48 (зона 1)					
2. Сведения о характерных точках границ объекта					
Обозначение характерных точек границ	Координаты. м		Метод определения координат характерной точки	Средняя квадрати-ческая погрешность положения характерной точки (Mt). м	Описание обозначения точки на местности (при наличии)
	X	Y			
1	2	3	4	5	6
1	497369.23	1280597.15	Метод спутниковых геодезических измерений	0.05	-
2	497357.38	1280604.43		0.05	-
3	497355.28	1280601.03		0.05	-
4	497367.13	1280593.75		0.05	-
1	497369.23	1280597.15		0.05	-
3. Сведения о характерных точках части (частей) границы объекта					
Обозначение характерных точек части границы	Координаты. м		Метод определения координат характерной точки	Средняя квадратичес-кая погрешность положения характерной точки (Mt). м	Описание обозначения точки на местности (при наличии)
	X	X			
1	2	3	4	5	6
1	-	-	-	-	-

Раздел 3

Сведения о местоположении измененных (уточненных) границ объекта							
1. Система координат МСК-48 (зона 1)							
2. Сведения о характерных точках границ объекта							
Обозначение характерных точек границ	Существующие координаты, м		Измененные (уточненные) координаты, м		Метод определения координат характерной точки	Средняя квадратичес-кая погрешность положения характерной точки (Mt), м	Описание обозначения точки на местности (при наличии)
	X	Y	X	Y			
1	2	3	4	5	6	7	8
-	-	-	-	-	-	-	-
3. Сведения о характерных точках части (частей) границы объекта							
-	-	-	-	-	-	-	-

Раздел 4

План границ объекта

Масштаб 1: 500

Используемые условные знаки и обозначения:

	- граница охранной зоны
48:03:1520101:68	- номер существующего земельного участка
48:03:1520101	- номер кадастрового квартала
● 1	- поворотная точка границы охранной зоны объекта
	- граница кадастрового квартала
	- граница существующего земельного участка

Подпись _____ Хурчак Е.В. Дата 29.09.2021 г.

Место для отметки исполнителя, составившего описание местоположения границ объекта

Приложение 77

ОПИСАНИЕ МЕСТОПОЛОЖЕНИЯ ГРАНИЦ

Охранная зона трубопроводов: «Газопровод -ввод. Назначение: 10) сооружения коммунального хозяйства. Протяженность: 18 м. Адрес:Российская Федерация, Липецкая обл., Данковский р-н, с.п. Малинковский с/с, п. Плоский, к ж.д. № 2а, кв.2»

(наименование объекта, местоположение границ которого описано (далее - объект)

Раздел 1

Сведения об объекте		
№ п/п	**Характеристики объекта**	**Описание характеристик**
1	**2**	**3**
1	Местоположение объекта	Липецкая обл., Данковский м.р-н, с.п. Малинковский с/с, п. Плоский
2	Площадь объекта +/- величина погрешности определения площади (Р +/- Дельта Р)	59 кв.м ± 1 кв.м
3	Иные характеристики объекта	Ограничения установлены согласно Правилам охраны газораспределительных сетей, утвержденных Постановлением Правительства РФ № 878 от 20.11.2000г. «Об утверждении Правил охраны газораспределительных сетей»

Раздел 2

Сведения о местоположении границ объекта					
1.Система координат МСК-48 (зона 1)					
2. Сведения о характерных точках границ объекта					
Обозначение характерных точек границ	Координаты. м		Метод определения координат характерной точки	Средняя квадратическая погрешность положения характерной точки (Mt). м	Описание обозначения точки на местности (при наличии)
	X	Y			
1	2	3	4	5	6
1	497364.86	1280588.49	Метод спутниковых геодезических измерений	0.05	-
2	497351.78	1280595.42		0.05	-
3	497349.90	1280591.88		0.05	-
4	497362.98	1280584.95		0.05	-
1	497364.86	1280588.49		0.05	-
3. Сведения о характерных точках части (частей) границы объекта					
Обозначение характерных точек части границы	Координаты. м		Метод определения координат характерной точки	Средняя квадратическая погрешность положения характерной точки (Mt). м	Описание обозначения точки на местности (при наличии)
	X	X			
1	2	3	4	5	6
1	-	-	-	-	-

Раздел 3

Сведения о местоположении измененных (уточненных) границ объекта							
1. Система координат МСК-48 (зона 1)							
2. Сведения о характерных точках границ объекта							
Обозначение характерных точек границ	Существующие координаты, м		Измененные (уточненные) координаты, м		Метод определения координат характерной точки	Средняя квадратичес-кая погрешность положения характерной точки (Mt), м	Описание обозначения точки на местности (при наличии)
	X	Y	X	Y			
1	2	3	4	5	6	7	8
-	-	-	-	-	-	-	-
3. Сведения о характерных точках части (частей) границы объекта							
-	-	-	-	-	-	-	-

Раздел 4

План границ объекта



Масштаб 1: 500

Используемые условные знаки и обозначения:

	- граница охранной зоны
48:03:1520101:68	- номер существующего земельного участка
48:03:1520101	- номер кадастрового квартала
● 1	- поворотная точка границы охранной зоны объекта
	- граница кадастрового квартала
	- граница существующего земельного участка

Подпись _____ Хурчак Е.В. Дата 29.09.2021 г.

Место для отметки подписи лица, составившего описание местоположения границ объекта

Приложение 78

ОПИСАНИЕ МЕСТОПОЛОЖЕНИЯ ГРАНИЦ

Охранная зона трубопроводов: «Газопровод -ввод. Назначение: 10) сооружения коммунального хозяйства. Протяженность: 23 м. Адрес:Российская Федерация, Липецкая обл., Данковский р-н, г. Данков»

(наименование объекта, местоположение границ которого описано (далее - объект)

Раздел 1

Сведения об объекте		
№ п/п	**Характеристики объекта**	**Описание характеристик**
1	**2**	**3**
1	Местоположение объекта	Липецкая обл., Данковский р-н, г. Данков
2	Площадь объекта +/- величина погрешности определения площади (Р +/- Дельта Р)	76 кв.м ± 2 кв.м
3	Иные характеристики объекта	Ограничения установлены согласно Правилам охраны газораспределительных сетей, утвержденных Постановлением Правительства РФ № 878 от 20.11.2000г. «Об утверждении Правил охраны газораспределительных сетей»

Раздел 2

Сведения о местоположении границ объекта					
1.Система координат МСК-48 (зона 1)					
2. Сведения о характерных точках границ объекта					
Обозначение характерных точек границ	Координаты. м		Метод определения координат характерной точки	Средняя квадратическая погрешность положения характерной точки (Mt). м	Описание обозначения точки на местности (при наличии)
	X	Y			
1	2	3	4	5	6
1	488315.50	1293366.93	Метод спутниковых геодезических измерений	0.05	-
2	488315.68	1293370.93		0.05	-
3	488308.23	1293371.25		0.05	-
4	488296.44	1293368.64		0.05	-
5	488297.30	1293364.73		0.05	-
6	488308.59	1293367.23		0.05	-
1	488315.50	1293366.93		0.05	-
3. Сведения о характерных точках части (частей) границы объекта					
Обозначение характерных точек части границы	Координаты. м		Метод определения координат характерной точки	Средняя квадратическая погрешность положения характерной точки (Mt). м	Описание обозначения точки на местности (при наличии)
	X	X			
1	2	3	4	5	6
1	-	-	-	-	-

Раздел 3

Сведения о местоположении измененных (уточненных) границ объекта							
1. Система координат МСК-48 (зона 1)							
2. Сведения о характерных точках границ объекта							
Обозначение характерных точек границ	Существующие координаты, м		Измененные (уточненные) координаты, м		Метод определения координат характерной точки	Средняя квадратичес-кая погрешность положения характерной точки (Mt), м	Описание обозначения точки на местности (при наличии)
	X	Y	X	Y			
1	2	3	4	5	6	7	8
-	-	-	-	-	-	-	-
3. Сведения о характерных точках части (частей) границы объекта							
-	-	-	-	-	-	-	-

Раздел 4

План границ объекта



Масштаб 1: 1000

Используемые условные знаки и обозначения:

	- граница охранной зоны
48:03:0690923:543	- номер существующего земельного участка
48:03:0690923	- номер кадастрового квартала
● 1	- поворотная точка границы охранной зоны объекта
	- граница кадастрового квартала
	- граница существующего земельного участка

Подпись _____ Хурчак Е.В. Дата 29.09.2021 г.

Место для отметки исполнителя, составившего описание местоположения границ объекта

Приложение 79

ОПИСАНИЕ МЕСТОПОЛОЖЕНИЯ ГРАНИЦ

Охранная зона трубопроводов: «Газопровод -ввод. Назначение: 10) сооружения коммунального хозяйства. Протяженность: 22 м. Адрес:Российская Федерация, Липецкая обл., Данковский р-н, с.п. Малинковский с/с, п. Плоский, к ж.д. № 3, кв.2»

(наименование объекта, местоположение границ которого описано (далее - объект)

Раздел 1

Сведения об объекте		
№ п/п	**Характеристики объекта**	**Описание характеристик**
1	**2**	**3**
1	Местоположение объекта	Липецкая обл., Данковский р-н, с.п. Малинковский с/с, п. Плоский
2	Площадь объекта +/- величина погрешности определения площади (Р +/- Дельта Р)	75 кв.м ± 2 кв.м
3	Иные характеристики объекта	Ограничения установлены согласно Правилам охраны газораспределительных сетей, утвержденных Постановлением Правительства РФ № 878 от 20.11.2000г. «Об утверждении Правил охраны газораспределительных сетей»

Раздел 2

Сведения о местоположении границ объекта					
1.Система координат МСК-48 (зона 1)					
2. Сведения о характерных точках границ объекта					
Обозначение характерных точек границ	Координаты. м		Метод определения координат характерной точки	Средняя квадратическая погрешность положения характерной точки (Mt). м	Описание обозначения точки на местности (при наличии)
	X	Y			
1	2	3	4	5	6
1	497312.28	1280598.80	Метод спутниковых геодезических измерений	0.05	-
2	497297.21	1280610.04		0.05	-
3	497294.81	1280606.84		0.05	-
4	497309.88	1280595.60		0.05	-
1	497312.28	1280598.80		0.05	-
3. Сведения о характерных точках части (частей) границы объекта					
Обозначение характерных точек части границы	Координаты. м		Метод определения координат характерной точки	Средняя квадратическая погрешность положения характерной точки (Mt). м	Описание обозначения точки на местности (при наличии)
	X	X			
1	2	3	4	5	6
1	-	-	-	-	-

Раздел 3

Сведения о местоположении измененных (уточненных) границ объекта							
1. Система координат МСК-48 (зона 1)							
2. Сведения о характерных точках границ объекта							
Обозначение характерных точек границ	Существующие координаты, м		Измененные (уточненные) координаты, м		Метод определения координат характерной точки	Средняя квадратичес-кая погрешность положения характерной точки (Mt), м	Описание обозначения точки на местности (при наличии)
	X	Y	X	Y			
1	2	3	4	5	6	7	8
-	-	-	-	-	-	-	-
3. Сведения о характерных точках части (частей) границы объекта							
-	-	-	-	-	-	-	-

Раздел 4

План границ объекта

Масштаб 1: 500

Используемые условные знаки и обозначения:

	- граница охранной зоны
48:03:1520101:5	- номер существующего земельного участка
48:03:1520101	- номер кадастрового квартала
● 1	- поворотная точка границы охранной зоны объекта
	- граница кадастрового квартала
	- граница существующего земельного участка

Подпись _____ Хурчак Е.В. Дата 01.10.2021 г.

Место для отметки кадастрового инженера, составившего описание местоположения границ объекта

Приложение 80

ОПИСАНИЕ МЕСТОПОЛОЖЕНИЯ ГРАНИЦ

Охранная зона трубопроводов: «Газопровод -ввод. Назначение: 10) сооружения коммунального хозяйства. Протяженность: 10 м. Адрес:Российская Федерация, Липецкая обл., Данковский р-н, с.п. Кудрявщинский с/с, д. Бибиково, к ж.д. 11»

(наименование объекта, местоположение границ которого описано (далее - объект)

Раздел 1

Сведения об объекте		
№ п/п	**Характеристики объекта**	**Описание характеристик**
1	**2**	**3**
1	Местоположение объекта	Липецкая обл., Данковский р-н, с.п. Кудрявщинский с/с, д. Бибиково
2	Площадь объекта +/- величина погрешности определения площади (Р +/- Дельта Р)	38 кв.м ± 1 кв.м
3	Иные характеристики объекта	Ограничения установлены согласно Правилам охраны газораспределительных сетей, утвержденных Постановлением Правительства РФ № 878 от 20.11.2000г. «Об утверждении Правил охраны газораспределительных сетей»

Раздел 2

Сведения о местоположении границ объекта					
1.Система координат МСК-48 (зона 1)					
2. Сведения о характерных точках границ объекта					
Обозначение характерных точек границ	Координаты. м		Метод определения координат характерной точки	Средняя квадрати-ческая погрешность положения характерной точки (Mt). м	Описание обозначения точки на местности (при наличии)
	X	Y			
1	2	3	4	5	6
1	510252.24	1283640.72	Метод спутниковых геодезических измерений	0.05	-
2	510249.46	1283643.60		0.05	-
3	510242.55	1283636.93		0.05	-
4	510245.33	1283634.05		0.05	-
1	510252.24	1283640.72		0.05	-
3. Сведения о характерных точках части (частей) границы объекта					
Обозначение характерных точек части границы	Координаты. м		Метод определения координат характерной точки	Средняя квадратичес-кая погрешность положения характерной точки (Mt). м	Описание обозначения точки на местности (при наличии)
	X	X			
1	2	3	4	5	6
1	-	-	-	-	-

Раздел 3

Сведения о местоположении измененных (уточненных) границ объекта							
1. Система координат МСК-48 (зона 1)							
2. Сведения о характерных точках границ объекта							
Обозначение характерных точек границ	Существующие координаты, м		Измененные (уточненные) координаты, м		Метод определения координат характерной точки	Средняя квадратичес-кая погрешность положения характерной точки (Mt), м	Описание обозначения точки на местности (при наличии)
	X	Y	X	Y			
1	2	3	4	5	6	7	8
-	-	-	-	-	-	-	-
3. Сведения о характерных точках части (частей) границы объекта							
-	-	-	-	-	-	-	-

Раздел 4

План границ объекта

Масштаб 1: 500

Используемые условные знаки и обозначения:

	- граница охранной зоны
48:03:1660202:3	- номер существующего земельного участка
48:03:1660202	- номер кадастрового квартала
● 1	- поворотная точка границы охранной зоны объекта
	- граница кадастрового квартала
	- граница существующего земельного участка

Подпись _____ Хурчак Е.В. Дата 04.10.2021 г.

Место для отметки кадастрового инженера, составившего описание местоположения границ объекта

Приложение 81

ОПИСАНИЕ МЕСТОПОЛОЖЕНИЯ ГРАНИЦ

Охранная зона трубопроводов: «Газопровод -ввод. Назначение: 10) сооружения коммунального хозяйства. Протяженность: 168 м. Адрес:Российская Федерация, Липецкая обл., Данковский р-н, г. Данков, ул. Сиреневая, к ж.д. №3»

(наименование объекта, местоположение границ которого описано (далее - объект)

Раздел 1

Сведения об объекте		
№ п/п	**Характеристики объекта**	**Описание характеристик**
1	**2**	**3**
1	Местоположение объекта	Липецкая обл., Данковский р-н, г. Данков
2	Площадь объекта +/- величина погрешности определения площади (Р +/- Дельта Р)	671 кв.м ± 5 кв.м
3	Иные характеристики объекта	Ограничения установлены согласно Правилам охраны газораспределительных сетей, утвержденных Постановлением Правительства РФ № 878 от 20.11.2000г. «Об утверждении Правил охраны газораспределительных сетей»

Раздел 2

Сведения о местоположении границ объекта					
1.Система координат МСК-48 (зона 1)					
2. Сведения о характерных точках границ объекта					
Обозначение характерных точек границ	Координаты. м		Метод определения координат характерной точки	Средняя квадрати-ческая погрешность положения характерной точки (Mt). м	Описание обозначения точки на местности (при наличии)
	X	Y			
1	2	3	4	5	6
1	490596.01	1294209.70	Метод спутниковых геодезических измерений	0.05	-
2	490595.97	1294213.70		0.05	-
3	490590.83	1294213.65		0.05	-
4	490590.46	1294252.80		0.05	-
5	490585.75	1294268.04		0.05	-
6	490541.74	1294307.62		0.05	-
7	490501.53	1294330.73		0.05	-
8	490499.53	1294327.27		0.05	-
9	490539.38	1294304.36		0.05	-
10	490582.25	1294265.80		0.05	-
11	490586.46	1294252.18		0.05	-
12	490586.87	1294209.63		0.05	-
1	490596.01	1294209.70		0.05	-
3. Сведения о характерных точках части (частей) границы объекта					
Обозначение характерных точек части границы	Координаты. м		Метод определения координат характерной точки	Средняя квадратичес-кая погрешность положения характерной точки (Mt). м	Описание обозначения точки на местности (при наличии)
	X	X			
1	2	3	4	5	6
1	-	-	-	-	-

Раздел 3

Сведения о местоположении измененных (уточненных) границ объекта							
1. Система координат МСК-48 (зона 1)							
2. Сведения о характерных точках границ объекта							
Обозначение характерных точек границ	Существующие координаты, м		Измененные (уточненные) координаты, м		Метод определения координат характерной точки	Средняя квадратичес-кая погрешность положения характерной точки (Mt), м	Описание обозначения точки на местности (при наличии)
	X	Y	X	Y			
1	2	3	4	5	6	7	8
-	-	-	-	-	-	-	-
3. Сведения о характерных точках части (частей) границы объекта							
-	-	-	-	-	-	-	-

Раздел 4

План границ объекта



Масштаб 1: 3000

Используемые условные знаки и обозначения:

	- граница охранной зоны
48:03:0691602:40	- номер существующего земельного участка
48:03:0691602	- номер кадастрового квартала
● 1	- поворотная точка границы охранной зоны объекта
	- граница кадастрового квартала
	- граница существующего земельного участка

Подпись _____ Хурчак Е.В. Дата 04.10.2021 г.

Место для отметки исполнителя, составившего описание местоположения границ объекта

Приложение 82

ОПИСАНИЕ МЕСТОПОЛОЖЕНИЯ ГРАНИЦ

Охранная зона трубопроводов: «Газопровод -ввод. Назначение: 10) сооружения коммунального хозяйства. Протяженность: 4 м. Адрес:Российская Федерация, Липецкая обл., Данковский р-н, с.п. Баловневский с/с, д. Реневка, ул. Муромская, к ж.д. №50»

(наименование объекта, местоположение границ которого описано (далее - объект)

Раздел 1

Сведения об объекте		
№ п/п	**Характеристики объекта**	**Описание характеристик**
1	**2**	**3**
1	Местоположение объекта	Липецкая обл., Данковский р-н, с.п. Баловневский с/с, д. Реневка
2	Площадь объекта +/- величина погрешности определения площади (Р +/- Дельта Р)	16 кв.м ± 1 кв.м
3	Иные характеристики объекта	Ограничения установлены согласно Правилам охраны газораспределительных сетей, утвержденных Постановлением Правительства РФ № 878 от 20.11.2000г. «Об утверждении Правил охраны газораспределительных сетей»

Раздел 2

Сведения о местоположении границ объекта					
1.Система координат МСК-48 (зона 1)					
2. Сведения о характерных точках границ объекта					
Обозначение характерных точек границ	Координаты. м		Метод определения координат характерной точки	Средняя квадрати-ческая погрешность положения характерной точки (Mt). м	Описание обозначения точки на местности (при наличии)
	X	Y			
1	2	3	4	5	6
1	486701.79	1286864.44	Метод спутниковых геодезических измерений	0.05	-
2	486701.77	1286868.44		0.05	-
3	486697.77	1286868.42		0.05	-
4	486697.79	1286864.42		0.05	-
1	486701.79	1286864.44		0.05	-
3. Сведения о характерных точках части (частей) границы объекта					
Обозначение характерных точек части границы	Координаты. м		Метод определения координат характерной точки	Средняя квадратичес-кая погрешность положения характерной точки (Mt). м	Описание обозначения точки на местности (при наличии)
	X	X			
1	2	3	4	5	6
1	-	-	-	-	-

Раздел 3

Сведения о местоположении измененных (уточненных) границ объекта							
1. Система координат МСК-48 (зона 1)							
2. Сведения о характерных точках границ объекта							
Обозначение характерных точек границ	Существующие координаты, м		Измененные (уточненные) координаты, м		Метод определения координат характерной точки	Средняя квадратичес-кая погрешность положения характерной точки (Mt), м	Описание обозначения точки на местности (при наличии)
	X	Y	X	Y			
1	2	3	4	5	6	7	8
-	-	-	-	-	-	-	-
3. Сведения о характерных точках части (частей) границы объекта							
-	-	-	-	-	-	-	-

Раздел 4

План границ объекта

Масштаб 1: 300

Используемые условные знаки и обозначения:

	- граница охранной зоны
48:03:0830103:1	- номер существующего земельного участка
48:03:0830103	- номер кадастрового квартала
● 1	- поворотная точка границы охранной зоны объекта
	- граница кадастрового квартала
	- граница существующего земельного участка

Подпись _____ Хурчак Е.В. Дата 04.10.2021 г.

Место для отметки кадастрового инженера, составившего описание местоположения границ объекта

Приложение 83

ОПИСАНИЕ МЕСТОПОЛОЖЕНИЯ ГРАНИЦ

Охранная зона трубопроводов: «Газопровод -ввод. Назначение: 10) сооружения коммунального хозяйства. Протяженность: 13 м. Адрес:Российская Федерация, Липецкая обл., Данковский р-н, с.п. Тепловский с/с, с. Круглое, ул. Центральная, к ж.д. 35»

(наименование объекта, местоположение границ которого описано (далее - объект)

Раздел 1

Сведения об объекте		
№ п/п	**Характеристики объекта**	**Описание характеристик**
1	**2**	**3**
1	Местоположение объекта	Липецкая обл., Данковский р-н, с.п. Тепловский с/с, с. Круглое
2	Площадь объекта +/- величина погрешности определения площади (Р +/- Дельта Р)	40 кв.м ± 1 кв.м
3	Иные характеристики объекта	Ограничения установлены согласно Правилам охраны газораспределительных сетей, утвержденных Постановлением Правительства РФ № 878 от 20.11.2000г. «Об утверждении Правил охраны газораспределительных сетей»

Раздел 2

Сведения о местоположении границ объекта					
1.Система координат МСК-48 (зона 1)					
2. Сведения о характерных точках границ объекта					
Обозначение характерных точек границ	Координаты. м		Метод определения координат характерной точки	Средняя квадрати-ческая погрешность положения характерной точки (Mt). м	Описание обозначения точки на местности (при наличии)
	X	Y			
1	2	3	4	5	6
1	482013.08	1277505.95	Метод спутниковых геодезических измерений	0.05	-
2	482013.66	1277509.91		0.05	-
3	482003.77	1277511.37		0.05	-
4	482003.19	1277507.41		0.05	-
1	482013.08	1277505.95		0.05	-
3. Сведения о характерных точках части (частей) границы объекта					
Обозначение характерных точек части границы	Координаты. м		Метод определения координат характерной точки	Средняя квадратичес-кая погрешность положения характерной точки (Mt). м	Описание обозначения точки на местности (при наличии)
	X	X			
1	2	3	4	5	6
1	-	-	-	-	-

Раздел 3

Сведения о местоположении измененных (уточненных) границ объекта							
1. Система координат МСК-48 (зона 1)							
2. Сведения о характерных точках границ объекта							
Обозначение характерных точек границ	Существующие координаты, м		Измененные (уточненные) координаты, м		Метод определения координат характерной точки	Средняя квадратичес-кая погрешность положения характерной точки (Mt), м	Описание обозначения точки на местности (при наличии)
	X	Y	X	Y			
1	2	3	4	5	6	7	8
-	-	-	-	-	-	-	-
3. Сведения о характерных точках части (частей) границы объекта							
-	-	-	-	-	-	-	-

Раздел 4

План границ объекта

Масштаб 1: 500

Используемые условные знаки и обозначения:

	- граница охранной зоны
48:03:0920201:2	- номер существующего земельного участка
48:03:0920201	- номер кадастрового квартала
● 1	- поворотная точка границы охранной зоны объекта
	- граница кадастрового квартала
	- граница существующего земельного участка

Подпись _____ Хурчак Е.В. Дата 04.10.2021 г.

Место для оттиска печати лица, составившего описание местоположения границ объекта

Приложение 84

ОПИСАНИЕ МЕСТОПОЛОЖЕНИЯ ГРАНИЦ

Охранная зона трубопроводов: «Газопровод -ввод. Назначение: 10) сооружения коммунального хозяйства. Протяженность: 20 м. Адрес:Российская Федерация, Липецкая обл., Данковский р-н, с.п. Тепловский с/с, с. Круглое, ул. Центральная, к ж.д. 21»

(наименование объекта, местоположение границ которого описано (далее - объект)

Раздел 1

Сведения об объекте		
№ п/п	**Характеристики объекта**	**Описание характеристик**
1	**2**	**3**
1	Местоположение объекта	Липецкая обл., Данковский р-н, с.п. Тепловский с/с, с. Круглое
2	Площадь объекта +/- величина погрешности определения площади (Р +/- Дельта Р)	68 кв.м ± 1 кв.м
3	Иные характеристики объекта	Ограничения установлены согласно Правилам охраны газораспределительных сетей, утвержденных Постановлением Правительства РФ № 878 от 20.11.2000г. «Об утверждении Правил охраны газораспределительных сетей»

Раздел 2

Сведения о местоположении границ объекта					
1.Система координат МСК-48 (зона 1)					
2. Сведения о характерных точках границ объекта					
Обозначение характерных точек границ	Координаты. м		Метод определения координат характерной точки	Средняя квадрати-ческая погрешность положения характерной точки (Mt). м	Описание обозначения точки на местности (при наличии)
	X	Y			
1	2	3	4	5	6
1	481913.69	1277577.03	Метод спутниковых геодезических измерений	0.05	-
2	481910.71	1277579.69		0.05	-
3	481899.45	1277567.09		0.05	-
4	481902.43	1277564.43		0.05	-
1	481913.69	1277577.03		0.05	-
3. Сведения о характерных точках части (частей) границы объекта					
Обозначение характерных точек части границы	Координаты. м		Метод определения координат характерной точки	Средняя квадратичес-кая погрешность положения характерной точки (Mt). м	Описание обозначения точки на местности (при наличии)
	X	X			
1	2	3	4	5	6
1	-	-	-	-	-

Раздел 3

Сведения о местоположении измененных (уточненных) границ объекта							
1. Система координат МСК-48 (зона 1)							
2. Сведения о характерных точках границ объекта							
Обозначение характерных точек границ	Существующие координаты, м		Измененные (уточненные) координаты, м		Метод определения координат характерной точки	Средняя квадратичес-кая погрешность положения характерной точки (Mt), м	Описание обозначения точки на местности (при наличии)
	X	Y	X	Y			
1	2	3	4	5	6	7	8
-	-	-	-	-	-	-	-
3. Сведения о характерных точках части (частей) границы объекта							
-	-	-	-	-	-	-	-

Раздел 4

План границ объекта

Масштаб 1: 500

Используемые условные знаки и обозначения:

	- граница охранной зоны
48:03:0920202:10	- номер существующего земельного участка
48:03:0920202	- номер кадастрового квартала
● 1	- поворотная точка границы охранной зоны объекта
	- граница кадастрового квартала
	- граница существующего земельного участка

Подпись _____ Хурчак Е.В. Дата 04.10.2021 г.

Место для отметки кадастрового инженера, составившего описание местоположения границ объекта

Приложение 85

ОПИСАНИЕ МЕСТОПОЛОЖЕНИЯ ГРАНИЦ

Охранная зона трубопроводов: «Газопровод -ввод. Назначение: 10) сооружения коммунального хозяйства. Протяженность: 18 м. Адрес:Российская Федерация, Липецкая обл., Данковский р-н, с.п. Тепловский с/с, с. Круглое, ул. Центральная, к ж.д. 11»

(наименование объекта, местоположение границ которого описано (далее - объект)

Раздел 1

Сведения об объекте		
№ п/п	**Характеристики объекта**	**Описание характеристик**
1	**2**	**3**
1	Местоположение объекта	Липецкая обл., Данковский р-н, с.п. Тепловский с/с, с. Круглое
2	Площадь объекта +/- величина погрешности определения площади (Р +/- Дельта Р)	66 кв.м ± 1 кв.м
3	Иные характеристики объекта	Ограничения установлены согласно Правилам охраны газораспределительных сетей, утвержденных Постановлением Правительства РФ № 878 от 20.11.2000г. «Об утверждении Правил охраны газораспределительных сетей»

Раздел 2

Сведения о местоположении границ объекта					
1.Система координат МСК-48 (зона 1)					
2. Сведения о характерных точках границ объекта					
Обозначение характерных точек границ	Координаты. м		Метод определения координат характерной точки	Средняя квадрати-ческая погрешность положения характерной точки (Mt). м	Описание обозначения точки на местности (при наличии)
	X	Y			
1	2	3	4	5	6
1	481847.51	1277272.10	Метод спутниковых геодезических измерений	0.05	-
2	481844.05	1277274.10		0.05	-
3	481835.78	1277259.72		0.05	-
4	481839.24	1277257.72		0.05	-
1	481847.51	1277272.10		0.05	-
3. Сведения о характерных точках части (частей) границы объекта					
Обозначение характерных точек части границы	Координаты. м		Метод определения координат характерной точки	Средняя квадратичес-кая погрешность положения характерной точки (Mt). м	Описание обозначения точки на местности (при наличии)
	X	X			
1	2	3	4	5	6
1	-	-	-	-	-

Раздел 3

Сведения о местоположении измененных (уточненных) границ объекта							
1. Система координат МСК-48 (зона 1)							
2. Сведения о характерных точках границ объекта							
Обозначение характерных точек границ	Существующие координаты, м		Измененные (уточненные) координаты, м		Метод определения координат характерной точки	Средняя квадратичес-кая погрешность положения характерной точки (Mt), м	Описание обозначения точки на местности (при наличии)
	X	Y	X	Y			
1	2	3	4	5	6	7	8
-	-	-	-	-	-	-	-
3. Сведения о характерных точках части (частей) границы объекта							
-	-	-	-	-	-	-	-

Раздел 4

План границ объекта

Масштаб 1: 500

Используемые условные знаки и обозначения:

	- граница охранной зоны
48:03:0920102:6	- номер существующего земельного участка
48:03:0920102	- номер кадастрового квартала
● 1	- поворотная точка границы охранной зоны объекта
	- граница кадастрового квартала
	- граница существующего земельного участка

Подпись _____ Хурчак Е.В. Дата 04.10.2021 г.

Место для отметки исполнителя, составившего описание местоположения границ объекта

Приложение 86

ОПИСАНИЕ МЕСТОПОЛОЖЕНИЯ ГРАНИЦ

Охранная зона трубопроводов: «Газопровод -ввод. Назначение: 10) сооружения коммунального хозяйства. Протяженность: 12 м. Адрес:Российская Федерация, Липецкая обл., Данковский р-н, с.п. Новоникольский с/с, с. Сугробы, к ж.д. 85а»

(наименование объекта, местоположение границ которого описано (далее - объект)

Раздел 1

Сведения об объекте		
№ п/п	**Характеристики объекта**	**Описание характеристик**
1	**2**	**3**
1	Местоположение объекта	Липецкая обл., Данковский р-н, с.п. Новоникольский с/с, с. Сугробы
2	Площадь объекта +/- величина погрешности определения площади (Р +/- Дельта Р)	47 кв.м ± 1 кв.м
3	Иные характеристики объекта	Ограничения установлены согласно Правилам охраны газораспределительных сетей, утвержденных Постановлением Правительства РФ № 878 от 20.11.2000г. «Об утверждении Правил охраны газораспределительных сетей»

Раздел 2

Сведения о местоположении границ объекта					
1.Система координат МСК-48 (зона 1)					
2. Сведения о характерных точках границ объекта					
Обозначение характерных точек границ	Координаты. м		Метод определения координат характерной точки	Средняя квадрати-ческая погрешность положения характерной точки (Mt). м	Описание обозначения точки на местности (при наличии)
	X	Y			
1	2	3	4	5	6
1	480710.26	1293985.80	Метод спутниковых геодезических измерений	0.05	-
2	480711.10	1293997.47		0.05	-
3	480707.12	1293997.75		0.05	-
4	480706.28	1293986.08		0.05	-
1	480710.26	1293985.80		0.05	-
3. Сведения о характерных точках части (частей) границы объекта					
Обозначение характерных точек части границы	Координаты. м		Метод определения координат характерной точки	Средняя квадратичес-кая погрешность положения характерной точки (Mt). м	Описание обозначения точки на местности (при наличии)
	X	X			
1	2	3	4	5	6
1	-	-	-	-	-

Раздел 3

Сведения о местоположении измененных (уточненных) границ объекта							
1. Система координат МСК-48 (зона 1)							
2. Сведения о характерных точках границ объекта							
Обозначение характерных точек границ	Существующие координаты, м		Измененные (уточненные) координаты, м		Метод определения координат характерной точки	Средняя квадратичес-кая погрешность положения характерной точки (Mt), м	Описание обозначения точки на местности (при наличии)
	X	Y	X	Y			
1	2	3	4	5	6	7	8
-	-	-	-	-	-	-	-
3. Сведения о характерных точках части (частей) границы объекта							
-	-	-	-	-	-	-	-

Раздел 4

План границ объекта



Масштаб 1: 500

Используемые условные знаки и обозначения:

	- граница охранной зоны
48:03:2190105:12	- номер существующего земельного участка
48:03:2190105	- номер кадастрового квартала
● 1	- поворотная точка границы охранной зоны объекта
	- граница кадастрового квартала
	- граница существующего земельного участка

Подпись _____ Хурчак Е.В. Дата 04.10.2021 г.

Место для отметки лица, составившего описание местоположения границ объекта

Приложение 87

ОПИСАНИЕ МЕСТОПОЛОЖЕНИЯ ГРАНИЦ

Охранная зона трубопроводов: «Газопровод -ввод. Назначение: 10) сооружения коммунального хозяйства. Протяженность: 6 м. Адрес:Российская Федерация, Липецкая обл., Данковский р-н, с.п Перехвальский с/с, с. Перехваль, ул. Ягодная, к ж.д. 7/1»
(наименование объекта, местоположение границ которого описано (далее - объект)

Раздел 1

Сведения об объекте		
№ п/п	**Характеристики объекта**	**Описание характеристик**
1	**2**	**3**
1	Местоположение объекта	Липецкая обл., Данковский р-н, с.п Перехвальский с/с, с. Перехваль
2	Площадь объекта +/- величина погрешности определения площади (Р +/- Дельта Р)	12 кв.м ± 1 кв.м
3	Иные характеристики объекта	Ограничения установлены согласно Правилам охраны газораспределительных сетей, утвержденных Постановлением Правительства РФ № 878 от 20.11.2000г. «Об утверждении Правил охраны газораспределительных сетей»

Раздел 2

Сведения о местоположении границ объекта					
1.Система координат МСК-48 (зона 1)					
2. Сведения о характерных точках границ объекта					
Обозначение характерных точек границ	Координаты. м		Метод определения координат характерной точки	Средняя квадрати-ческая погрешность положения характерной точки (Mt). м	Описание обозначения точки на местности (при наличии)
	X	Y			
1	2	3	4	5	6
1	476919.97	1291908.54	Метод спутниковых геодезических измерений	0.05	-
2	476916.91	1291911.12		0.05	-
3	476915.04	1291908.90		0.05	-
4	476918.10	1291906.32		0.05	-
1	476919.97	1291908.54		0.05	-
3. Сведения о характерных точках части (частей) границы объекта					
Обозначение характерных точек части границы	Координаты. м		Метод определения координат характерной точки	Средняя квадратичес-кая погрешность положения характерной точки (Mt). м	Описание обозначения точки на местности (при наличии)
	X	X			
1	2	3	4	5	6
1	-	-	-	-	-

Раздел 3

Сведения о местоположении измененных (уточненных) границ объекта							
1. Система координат МСК-48 (зона 1)							
2. Сведения о характерных точках границ объекта							
Обозначение характерных точек границ	Существующие координаты, м		Измененные (уточненные) координаты, м		Метод определения координат характерной точки	Средняя квадратичес-кая погрешность положения характерной точки (Mt), м	Описание обозначения точки на местности (при наличии)
	X	Y	X	Y			
1	2	3	4	5	6	7	8
-	-	-	-	-	-	-	-
3. Сведения о характерных точках части (частей) границы объекта							
-	-	-	-	-	-	-	-

Раздел 4

План границ объекта

Масштаб 1: 300

Используемые условные знаки и обозначения:

	- граница охранной зоны
48:03:0700212:22	- номер существующего земельного участка
48:03:0700212	- номер кадастрового квартала
● 1	- поворотная точка границы охранной зоны объекта
	- граница кадастрового квартала
	- граница существующего земельного участка

Подпись _____ Хурчак Е.В. Дата 04.10.2021 г.

Место для отметки кадастрового инженера, составившего описание местоположения границ объекта

Приложение 88

ОПИСАНИЕ МЕСТОПОЛОЖЕНИЯ ГРАНИЦ

Охранная зона трубопроводов: «Газопровод -ввод. Назначение: 10) сооружения коммунального хозяйства. Протяженность: 8 м. Адрес:Российская Федерация, Липецкая обл., Данковский р-н, с.п Требунский с/с, с. Требунки, ул. Центральная, к ж.д. 295»

(наименование объекта, местоположение границ которого описано (далее - объект)

Раздел 1

Сведения об объекте		
№ п/п	**Характеристики объекта**	**Описание характеристик**
1	**2**	**3**
1	Местоположение объекта	Липецкая обл., Данковский р-н, с.п Требунский с/с, с. Требунки
2	Площадь объекта +/- величина погрешности определения площади (Р +/- Дельта Р)	32 кв.м ± 1 кв.м
3	Иные характеристики объекта	Ограничения установлены согласно Правилам охраны газораспределительных сетей, утвержденных Постановлением Правительства РФ № 878 от 20.11.2000г. «Об утверждении Правил охраны газораспределительных сетей»

Раздел 2

Сведения о местоположении границ объекта					
1.Система координат МСК-48 (зона 1)					
2. Сведения о характерных точках границ объекта					
Обозначение характерных точек границ	Координаты. м		Метод определения координат характерной точки	Средняя квадрати-ческая погрешность положения характерной точки (Mt). м	Описание обозначения точки на местности (при наличии)
	X	Y			
1	2	3	4	5	6
1	497668.60	1293137.73	Метод спутниковых геодезических измерений	0.05	-
2	497665.09	1293145.03		0.05	-
3	497661.49	1293143.29		0.05	-
4	497665.00	1293135.99		0.05	-
1	497668.60	1293137.73		0.05	-
3. Сведения о характерных точках части (частей) границы объекта					
Обозначение характерных точек части границы	Координаты. м		Метод определения координат характерной точки	Средняя квадратичес-кая погрешность положения характерной точки (Mt). м	Описание обозначения точки на местности (при наличии)
	X	X			
1	2	3	4	5	6
1	-	-	-	-	-

Раздел 3

Сведения о местоположении измененных (уточненных) границ объекта							
1. Система координат МСК-48 (зона 1)							
2. Сведения о характерных точках границ объекта							
Обозначение характерных точек границ	Существующие координаты, м		Измененные (уточненные) координаты, м		Метод определения координат характерной точки	Средняя квадратичес-кая погрешность положения характерной точки (Mt), м	Описание обозначения точки на местности (при наличии)
	X	Y	X	Y			
1	2	3	4	5	6	7	8
-	-	-	-	-	-	-	-
3. Сведения о характерных точках части (частей) границы объекта							
-	-	-	-	-	-	-	-

Раздел 4

План границ объекта

Масштаб 1: 500

Используемые условные знаки и обозначения:

	- граница охранной зоны
48:03:2010101:26	- номер существующего земельного участка
48:03:2010101	- номер кадастрового квартала
● 1	- поворотная точка границы охранной зоны объекта
	- граница кадастрового квартала
	- граница существующего земельного участка

Подпись _____ Хурчак Е.В. Дата 04.10.2021 г.

Место для отметки исполнителя, составившего описание местоположения границ объекта

Приложение 89

ОПИСАНИЕ МЕСТОПОЛОЖЕНИЯ ГРАНИЦ

Охранная зона трубопроводов: «Газопровод -ввод. Назначение: 10) сооружения коммунального хозяйства. Протяженность: 50 м. Адрес:Российская Федерация, Липецкая обл., Данковский р-н, с.п Новоникольский с/с, с. Сугробы, к ж.д. б/н»

(наименование объекта, местоположение границ которого описано (далее - объект)

Раздел 1

Сведения об объекте		
№ п/п	**Характеристики объекта**	**Описание характеристик**
1	**2**	**3**
1	Местоположение объекта	Липецкая обл., Данковский р-н, с.п Новоникольский с/с, с. Сугробы
2	Площадь объекта +/- величина погрешности определения площади (Р +/- Дельта Р)	178 кв.м ± 2 кв.м
3	Иные характеристики объекта	Ограничения установлены согласно Правилам охраны газораспределительных сетей, утвержденных Постановлением Правительства РФ № 878 от 20.11.2000г. «Об утверждении Правил охраны газораспределительных сетей»

Раздел 2

Сведения о местоположении границ объекта					
1.Система координат МСК-48 (зона 1)					
2. Сведения о характерных точках границ объекта					
Обозначение характерных точек границ	Координаты. м		Метод определения координат характерной точки	Средняя квадратическая погрешность положения характерной точки (Mt). м	Описание обозначения точки на местности (при наличии)
	X	Y			
1	2	3	4	5	6
1	481355.51	1293662.14	Метод спутниковых геодезических измерений	0.05	-
2	481355.03	1293666.12		0.05	-
3	481351.74	1293665.72		0.05	-
4	481350.01	1293666.89		0.05	-
5	481322.55	1293669.33		0.05	-
6	481312.77	1293673.08		0.05	-
7	481311.33	1293669.34		0.05	-
8	481321.63	1293665.39		0.05	-
9	481348.63	1293662.99		0.05	-
10	481350.74	1293661.56		0.05	-
1	481355.51	1293662.14		0.05	-
3. Сведения о характерных точках части (частей) границы объекта					
Обозначение характерных точек части границы	Координаты. м		Метод определения координат характерной точки	Средняя квадратическая погрешность положения характерной точки (Mt). м	Описание обозначения точки на местности (при наличии)
	X	X			
1	2	3	4	5	6
1	-	-	-	-	-

Раздел 3

Сведения о местоположении измененных (уточненных) границ объекта							
1. Система координат МСК-48 (зона 1)							
2. Сведения о характерных точках границ объекта							
Обозначение характерных точек границ	Существующие координаты, м		Измененные (уточненные) координаты, м		Метод определения координат характерной точки	Средняя квадратичес-кая погрешность положения характерной точки (Mt), м	Описание обозначения точки на местности (при наличии)
	X	Y	X	Y			
1	2	3	4	5	6	7	8
-	-	-	-	-	-	-	-
3. Сведения о характерных точках части (частей) границы объекта							
-	-	-	-	-	-	-	-

Раздел 4

План границ объекта

Масштаб 1: 1500

Используемые условные знаки и обозначения:

	- граница охранной зоны
48:03:2190102:48	- номер существующего земельного участка
48:03:2190102	- номер кадастрового квартала
● 1	- поворотная точка границы охранной зоны объекта
	- граница кадастрового квартала
	- граница существующего земельного участка

Подпись _____ Хурчак Е.В. Дата 04.10.2021 г.

Место для отметки кадастрового инженера, составившего описание местоположения границ объекта

Приложение 90

ОПИСАНИЕ МЕСТОПОЛОЖЕНИЯ ГРАНИЦ

Охранная зона трубопроводов: «Газопровод -ввод. Назначение: 10) сооружения коммунального хозяйства. Протяженность: 33 м. Адрес:Российская Федерация, Липецкая обл., Данковский р-н, с.п Малинковский с/с, п. Плоский, к ж.д. 11 кв.2»

(наименование объекта, местоположение границ которого описано (далее - объект)

Раздел 1

Сведения об объекте		
№ п/п	**Характеристики объекта**	**Описание характеристик**
1	**2**	**3**
1	Местоположение объекта	Липецкая обл., Данковский р-н, с.п Малинковский с/с, п. Плоский
2	Площадь объекта +/- величина погрешности определения площади (Р +/- Дельта Р)	120 кв.м ± 2 кв.м
3	Иные характеристики объекта	Ограничения установлены согласно Правилам охраны газораспределительных сетей, утвержденных Постановлением Правительства РФ № 878 от 20.11.2000г. «Об утверждении Правил охраны газораспределительных сетей»

Раздел 2

Сведения о местоположении границ объекта					
1.Система координат МСК-48 (зона 1)					
2. Сведения о характерных точках границ объекта					
Обозначение характерных точек границ	Координаты. м		Метод определения координат характерной точки	Средняя квадратическая погрешность положения характерной точки (Mt). м	Описание обозначения точки на местности (при наличии)
	X	Y			
1	2	3	4	5	6
1	497226.34	1280452.89	Метод спутниковых геодезических измерений	0.05	-
2	497228.30	1280456.37		0.05	-
3	497202.10	1280471.17		0.05	-
4	497200.12	1280467.68		0.05	-
1	497226.34	1280452.89		0.05	-
3. Сведения о характерных точках части (частей) границы объекта					
Обозначение характерных точек части границы	Координаты. м		Метод определения координат характерной точки	Средняя квадратическая погрешность положения характерной точки (Mt). м	Описание обозначения точки на местности (при наличии)
	X	X			
1	2	3	4	5	6
1	-	-	-	-	-

Раздел 3

Сведения о местоположении измененных (уточненных) границ объекта							
1. Система координат МСК-48 (зона 1)							
2. Сведения о характерных точках границ объекта							
Обозначение характерных точек границ	Существующие координаты, м		Измененные (уточненные) координаты, м		Метод определения координат характерной точки	Средняя квадратичес-кая погрешность положения характерной точки (Mt), м	Описание обозначения точки на местности (при наличии)
	X	Y	X	Y			
1	2	3	4	5	6	7	8
-	-	-	-	-	-	-	-
3. Сведения о характерных точках части (частей) границы объекта							
-	-	-	-	-	-	-	-

Раздел 4

План границ объекта

Масштаб 1: 1000

Используемые условные знаки и обозначения:

	- граница охранной зоны
48:03:2230501:113	- номер существующего земельного участка
48:03:2230501	- номер кадастрового квартала
● 1	- поворотная точка границы охранной зоны объекта
	- граница кадастрового квартала
	- граница существующего земельного участка

Подпись _____ Хурчак Е.В. Дата 04.10.2021 г.

Место для отметки подписи лица, составившего описание местоположения границ объекта

Приложение 91

ОПИСАНИЕ МЕСТОПОЛОЖЕНИЯ ГРАНИЦ

Охранная зона трубопроводов: «Газопровод -ввод. Назначение: 10) сооружения коммунального хозяйства. Протяженность: 27 м. Адрес:Российская Федерация, Липецкая обл., Данковский р-н, с.п. Малинковский с/с, п.Плоский, к ж.д. 13 кв.1»

(наименование объекта, местоположение границ которого описано (далее - объект)

Раздел 1

Сведения об объекте		
№ п/п	**Характеристики объекта**	**Описание характеристик**
1	**2**	**3**
1	Местоположение объекта	Липецкая обл., Данковский р-н, с.п. Малинковский с/с, п.Плоский
2	Площадь объекта +/- величина погрешности определения площади (Р +/- Дельта Р)	95 кв.м ± 2 кв.м
3	Иные характеристики объекта	Ограничения установлены согласно Правилам охраны газораспределительных сетей, утвержденных Постановлением Правительства РФ № 878 от 20.11.2000г. «Об утверждении Правил охраны газораспределительных сетей»

Раздел 2

Сведения о местоположении границ объекта					
1.Система координат МСК-48 (зона 1)					
2. Сведения о характерных точках границ объекта					
Обозначение характерных точек границ	Координаты. м		Метод определения координат характерной точки	Средняя квадратическая погрешность положения характерной точки (Mt). м	Описание обозначения точки на местности (при наличии)
	X	Y			
1	2	3	4	5	6
1	497209.41	1280427.05	Метод спутниковых геодезических измерений	0.05	-
2	497211.41	1280430.51		0.05	-
3	497196.81	1280438.97		0.05	-
4	497196.03	1280443.84		0.05	-
5	497192.09	1280443.20		0.05	-
6	497193.17	1280436.47		0.05	-
1	497209.41	1280427.05		0.05	-
3. Сведения о характерных точках части (частей) границы объекта					
Обозначение характерных точек части границы	Координаты. м		Метод определения координат характерной точки	Средняя квадратическая погрешность положения характерной точки (Mt). м	Описание обозначения точки на местности (при наличии)
	X	X			
1	2	3	4	5	6
1	-	-	-	-	-

Раздел 3

Сведения о местоположении измененных (уточненных) границ объекта							
1. Система координат МСК-48 (зона 1)							
2. Сведения о характерных точках границ объекта							
Обозначение характерных точек границ	Существующие координаты, м		Измененные (уточненные) координаты, м		Метод определения координат характерной точки	Средняя квадратичес-кая погрешность положения характерной точки (Mt), м	Описание обозначения точки на местности (при наличии)
	X	Y	X	Y			
1	2	3	4	5	6	7	8
-	-	-	-	-	-	-	-
3. Сведения о характерных точках части (частей) границы объекта							
-	-	-	-	-	-	-	-

Раздел 4

План границ объекта

Масштаб 1: 1000

Используемые условные знаки и обозначения:

	- граница охранной зоны
48:03:2230501:113	- номер существующего земельного участка
48:03:2230501	- номер кадастрового квартала
● 1	- поворотная точка границы охранной зоны объекта
	- граница кадастрового квартала
	- граница существующего земельного участка

Подпись _____ Хурчак Е.В. Дата 04.10.2021 г.

Место для оттиска печати лица, составившего описание местоположения границ объекта

Приложение 92

ОПИСАНИЕ МЕСТОПОЛОЖЕНИЯ ГРАНИЦ

Охранная зона трубопроводов: «Газопровод -ввод. Назначение: 10) сооружения коммунального хозяйства. Протяженность: 253 м. Адрес:Российская Федерация, Липецкая обл., Данковский р-н, с.п Кудрявщинский с/с, д. Бибиково к ж.д. 3»

(наименование объекта, местоположение границ которого описано (далее - объект)

Раздел 1

Сведения об объекте		
№ п/п	**Характеристики объекта**	**Описание характеристик**
1	**2**	**3**
1	Местоположение объекта	Липецкая обл., Данковский р-н, с.п Кудрявщинский с/с, д. Бибиково
2	Площадь объекта +/- величина погрешности определения площади (Р +/- Дельта Р)	1001 кв.м ± 6 кв.м
3	Иные характеристики объекта	Ограничения установлены согласно Правилам охраны газораспределительных сетей, утвержденных Постановлением Правительства РФ № 878 от 20.11.2000г. «Об утверждении Правил охраны газораспределительных сетей»

Раздел 2

Сведения о местоположении границ объекта					
1.Система координат МСК-48 (зона 1)					
2. Сведения о характерных точках границ объекта					
Обозначение характерных точек границ	Координаты. м		Метод определения координат характерной точки	Средняя квадратическая погрешность положения характерной точки (Mt). м	Описание обозначения точки на местности (при наличии)
	X	Y			
1	2	3	4	5	6
1	510427.79	1283373.57	Метод спутниковых геодезических измерений	0.05	-
2	510432.76	1283388.20		0.05	-
3	510436.03	1283421.78		0.05	-
4	510433.98	1283439.63		0.05	-
5	510430.04	1283456.66		0.05	-
6	510424.59	1283473.15		0.05	-
7	510410.21	1283492.82		0.05	-
8	510409.76	1283492.49		0.05	-
9	510409.22	1283493.99		0.05	-
10	510405.41	1283492.61		0.05	-
11	510420.99	1283471.29		0.05	-
12	510426.18	1283455.58		0.05	-
13	510430.04	1283438.95		0.05	-
14	510432.01	1283421.74		0.05	-
15	510428.82	1283389.04		0.05	-
16	510425.43	1283379.07		0.05	-
17	510377.60	1283401.30		0.05	-
18	510336.60	1283348.32		0.05	-
19	510333.50	1283344.00		0.05	-
20	510332.46	1283343.50		0.05	-
21	510332.46	1283343.49		0.05	-
22	510334.22	1283339.91		0.05	-
23	510334.22	1283339.90		0.05	-
24	510336.16	1283340.86		0.05	-
25	510339.80	1283345.92		0.05	-
26	510378.80	1283396.32		0.05	-
1	510427.79	1283373.57		0.05	-
3. Сведения о характерных точках части (частей) границы объекта					
Обозначение характерных точек части границы	Координаты. м		Метод определения координат характерной точки	Средняя квадратическая погрешность положения характерной точки (Mt). м	Описание обозначения точки на местности (при наличии)
	X	X			
1	2	3	4	5	6
1	-	-	-	-	-

Раздел 3

Сведения о местоположении измененных (уточненных) границ объекта							
1. Система координат МСК-48 (зона 1)							
2. Сведения о характерных точках границ объекта							
Обозначение характерных точек границ	Существующие координаты, м		Измененные (уточненные) координаты, м		Метод определения координат характерной точки	Средняя квадратичес-кая погрешность положения характерной точки (Mt), м	Описание обозначения точки на местности (при наличии)
	X	Y	X	Y			
1	2	3	4	5	6	7	8
-	-	-	-	-	-	-	-
3. Сведения о характерных точках части (частей) границы объекта							
-	-	-	-	-	-	-	-

Раздел 4

План границ объекта



Масштаб 1: 5000

Используемые условные знаки и обозначения:

	- граница охранной зоны
48:03:0000000:8408	- номер существующего земельного участка
48:03:1660101	- номер кадастрового квартала
● 1	- поворотная точка границы охранной зоны объекта
	- граница кадастрового квартала
	- граница существующего земельного участка

Подпись _____ Хурчак Е.В. Дата 05.10.2021 г.

Место для отметки исполнителя, составившего описание местоположения границ объекта

Приложение 93

ОПИСАНИЕ МЕСТОПОЛОЖЕНИЯ ГРАНИЦ

Охранная зона трубопроводов: «Газопровод -ввод. Назначение: 10) сооружения коммунального хозяйства. Протяженность: 28 м. Адрес:Российская Федерация, Липецкая обл., Данковский р-н, с.п Бигильдинский с/с, д. Красная Заря, к ж.д. 14»

(наименование объекта, местоположение границ которого описано (далее - объект)

Раздел 1

Сведения об объекте		
№ п/п	**Характеристики объекта**	**Описание характеристик**
1	**2**	**3**
1	Местоположение объекта	Липецкая обл., Данковский р-н, с.п Бигильдинский с/с, д. Красная Заря
2	Площадь объекта +/- величина погрешности определения площади (Р +/- Дельта Р)	94 кв.м ± 2 кв.м
3	Иные характеристики объекта	Ограничения установлены согласно Правилам охраны газораспределительных сетей, утвержденных Постановлением Правительства РФ № 878 от 20.11.2000г. «Об утверждении Правил охраны газораспределительных сетей»

Раздел 2

Сведения о местоположении границ объекта					
1.Система координат МСК-48 (зона 1)					
2. Сведения о характерных точках границ объекта					
Обозначение характерных точек границ	Координаты. м		Метод определения координат характерной точки	Средняя квадрати-ческая погрешность положения характерной точки (Mt). м	Описание обозначения точки на местности (при наличии)
	X	Y			
1	2	3	4	5	6
1	513431.57	1290476.99	Метод спутниковых геодезических измерений	0.05	-
2	513433.09	1290480.69		0.05	-
3	513411.28	1290489.70		0.05	-
4	513409.76	1290486.00		0.05	-
1	513431.57	1290476.99		0.05	-
3. Сведения о характерных точках части (частей) границы объекта					
Обозначение характерных точек части границы	Координаты. м		Метод определения координат характерной точки	Средняя квадратичес-кая погрешность положения характерной точки (Mt). м	Описание обозначения точки на местности (при наличии)
	X	X			
1	2	3	4	5	6
1	-	-	-	-	-

Раздел 3

Сведения о местоположении измененных (уточненных) границ объекта							
1. Система координат МСК-48 (зона 1)							
2. Сведения о характерных точках границ объекта							
Обозначение характерных точек границ	Существующие координаты, м		Измененные (уточненные) координаты, м		Метод определения координат характерной точки	Средняя квадратичес-кая погрешность положения характерной точки (Mt), м	Описание обозначения точки на местности (при наличии)
	X	Y	X	Y			
1	2	3	4	5	6	7	8
-	-	-	-	-	-	-	-
3. Сведения о характерных точках части (частей) границы объекта							
-	-	-	-	-	-	-	-

Раздел 4

План границ объекта



Масштаб 1: 500

Используемые условные знаки и обозначения:

	- граница охранной зоны
48:03:1980102:8	- номер существующего земельного участка
48:03:1980102	- номер кадастрового квартала
● 1	- поворотная точка границы охранной зоны объекта
	- граница кадастрового квартала
	- граница существующего земельного участка

Подпись _____ Хурчак Е.В. Дата 05.10.2021 г.

Место для отметки кадастрового инженера, составившего описание местоположения границ объекта

Приложение 94

ОПИСАНИЕ МЕСТОПОЛОЖЕНИЯ ГРАНИЦ

Охранная зона трубопроводов: «Газопровод -ввод. Назначение: 10) сооружения коммунального хозяйства. Протяженность: 65 м. Адрес:Российская Федерация, Липецкая обл., Данковский р-н, г. Данков ул. Некрасовва, к ж.д. б/н, находящемуся на земельном участке с кадастровым номером 48:03:0690101:31»

(наименование объекта, местоположение границ которого описано (далее - объект)

Раздел 1

Сведения об объекте		
№ п/п	**Характеристики объекта**	**Описание характеристик**
1	**2**	**3**
1	Местоположение объекта	Липецкая обл., Данковский р-н, г. Данков
2	Площадь объекта +/- величина погрешности определения площади (Р +/- Дельта Р)	238 кв.м ± 3 кв.м
3	Иные характеристики объекта	Ограничения установлены согласно Правилам охраны газораспределительных сетей, утвержденных Постановлением Правительства РФ № 878 от 20.11.2000г. «Об утверждении Правил охраны газораспределительных сетей»

Раздел 2

Сведения о местоположении границ объекта					
1.Система координат МСК-48 (зона 1)					
2. Сведения о характерных точках границ объекта					
Обозначение характерных точек границ	Координаты. м		Метод определения координат характерной точки	Средняя квадрати-ческая погрешность положения характерной точки (Mt). м	Описание обозначения точки на местности (при наличии)
	X	Y			
1	2	3	4	5	6
1	492348.36	1293732.37	Метод спутниковых геодезических измерений	0.05	-
2	492348.51	1293737.25		0.05	-
3	492309.22	1293737.27		0.05	-
4	492290.05	1293738.40		0.05	-
5	492290.24	1293734.94		0.05	-
6	492291.74	1293734.98		0.05	-
7	492291.70	1293733.01		0.05	-
8	492294.31	1293732.96		0.05	-
9	492294.33	1293734.14		0.05	-
10	492309.10	1293733.27		0.05	-
11	492345.96	1293733.26		0.05	-
12	492347.55	1293731.59		0.05	-
1	492348.36	1293732.37		0.05	-
3. Сведения о характерных точках части (частей) границы объекта					
Обозначение характерных точек части границы	Координаты. м		Метод определения координат характерной точки	Средняя квадратичес-кая погрешность положения характерной точки (Mt). м	Описание обозначения точки на местности (при наличии)
	X	X			
1	2	3	4	5	6
1	-	-	-	-	-

Раздел 3

Сведения о местоположении измененных (уточненных) границ объекта							
1. Система координат МСК-48 (зона 1)							
2. Сведения о характерных точках границ объекта							
Обозначение характерных точек границ	Существующие координаты, м		Измененные (уточненные) координаты, м		Метод определения координат характерной точки	Средняя квадратичес-кая погрешность положения характерной точки (Mt), м	Описание обозначения точки на местности (при наличии)
	X	Y	X	Y			
1	2	3	4	5	6	7	8
-	-	-	-	-	-	-	-
3. Сведения о характерных точках части (частей) границы объекта							
-	-	-	-	-	-	-	-

Раздел 4

План границ объекта

Масштаб 1: 2000

Используемые условные знаки и обозначения:

	- граница охранной зоны
48:03:0690101:62	- номер существующего земельного участка
48:03:0690101	- номер кадастрового квартала
● 1	- поворотная точка границы охранной зоны объекта
	- граница кадастрового квартала
	- граница существующего земельного участка

Подпись _____ Хурчак Е.В. Дата 05.10.2021 г.

Место для отметки кадастрового инженера, составившего описание местоположения границ объекта

Приложение 95

ОПИСАНИЕ МЕСТОПОЛОЖЕНИЯ ГРАНИЦ

Охранная зона трубопроводов: «Газопровод -ввод. Назначение: 10) сооружения коммунального хозяйства. Протяженность: 19 м. Адрес:Российская Федерация, Липецкая обл., Данковский р-н, с/п Баловневский сельсовет, Барановка д, Речная ул, к ж.д. 21»

(наименование объекта, местоположение границ которого описано (далее - объект)

Раздел 1

Сведения об объекте		
№ п/п	**Характеристики объекта**	**Описание характеристик**
1	**2**	**3**
1	Местоположение объекта	Липецкая обл., Данковский р-н, с/п Баловневский сельсовет, Барановка д
2	Площадь объекта +/- величина погрешности определения площади (Р +/- Дельта Р)	63 кв.м ± 1 кв.м
3	Иные характеристики объекта	Ограничения установлены согласно Правилам охраны газораспределительных сетей, утвержденных Постановлением Правительства РФ № 878 от 20.11.2000г. «Об утверждении Правил охраны газораспределительных сетей»

Раздел 2

Сведения о местоположении границ объекта					
1.Система координат МСК-48 (зона 1)					
2. Сведения о характерных точках границ объекта					
Обозначение характерных точек границ	Координаты. м		Метод определения координат характерной точки	Средняя квадрати-ческая погрешность положения характерной точки (Mt). м	Описание обозначения точки на местности (при наличии)
	X	Y			
1	2	3	4	5	6
1	488345.01	1290310.44	Метод спутниковых геодезических измерений	0.05	-
2	488341.87	1290312.92		0.05	-
3	488332.10	1290300.50		0.05	-
4	488335.24	1290298.02		0.05	-
1	488345.01	1290310.44		0.05	-
3. Сведения о характерных точках части (частей) границы объекта					
Обозначение характерных точек части границы	Координаты. м		Метод определения координат характерной точки	Средняя квадратичес-кая погрешность положения характерной точки (Mt). м	Описание обозначения точки на местности (при наличии)
	X	X			
1	2	3	4	5	6
1	-	-	-	-	-

Раздел 3

Сведения о местоположении измененных (уточненных) границ объекта							
1. Система координат МСК-48 (зона 1)							
2. Сведения о характерных точках границ объекта							
Обозначение характерных точек границ	Существующие координаты, м		Измененные (уточненные) координаты, м		Метод определения координат характерной точки	Средняя квадратичес-кая погрешность положения характерной точки (Mt), м	Описание обозначения точки на местности (при наличии)
	X	Y	X	Y			
1	2	3	4	5	6	7	8
-	-	-	-	-	-	-	-
3. Сведения о характерных точках части (частей) границы объекта							
-	-	-	-	-	-	-	-

Раздел 4

План границ объекта

Масштаб 1: 500

Используемые условные знаки и обозначения:

	- граница охранной зоны
48:03:0820106:7	- номер существующего земельного участка
48:03:0820106	- номер кадастрового квартала
● 1	- поворотная точка границы охранной зоны объекта
	- граница кадастрового квартала
	- граница существующего земельного участка

Подпись _____ Хурчак Е.В. Дата 05.10.2021 г.

Место для отметки должностного лица, составившего описание местоположения границ объекта