



**АДМИНИСТРАЦИЯ ЛЕНИНГРАДСКОЙ ОБЛАСТИ  
КОМИТЕТ ПО СОХРАНЕНИЮ КУЛЬТУРНОГО НАСЛЕДИЯ  
ЛЕНИНГРАДСКОЙ ОБЛАСТИ**

**ПРИКАЗ**

«21» мая 2026 года

№ 01-03/26-110  
Санкт-Петербург

**О включении выявленного объекта культурного наследия  
«Памятник «Воинам местной противовоздушной обороны, погибшим в годы  
Великой Отечественной войны», расположенного по адресу: Ленинградская  
область, Всеволожский муниципальный район, п. Мурино, ул. Оборонная, д. 51,  
территория Главного управления МЧС России по Ленинградской области,  
в единый государственный реестр объектов культурного наследия  
(памятников истории и культуры) народов Российской Федерации в качестве  
объекта культурного наследия регионального значения, утверждении границ  
территории и установлении предмета охраны**

В соответствии со ст. 3.1, 5.1, 9.2, 16.1, 18, 33 Федерального закона от 25 июня 2002 года № 73-ФЗ «Об объектах культурного наследия (памятниках истории и культуры) народов Российской Федерации», ст. 4 Областного закона Ленинградской области от 25 декабря 2015 года № 140-оз «О государственной охране, сохранении, использовании и популяризации объектов культурного наследия (памятников истории и культуры) народов Российской Федерации, расположенных на территории Ленинградской области», постановлением Правительства Ленинградской области от 21 декабря 2020 года № 839 «Об органах исполнительной власти Ленинградской области в сфере культуры и туризма», Положением о едином государственном реестре объектов культурного наследия (памятников истории и культуры) народов Российской Федерации, утвержденным приказом Министерства культуры Российской Федерации от 3 октября 2011 года № 954, п.п. 2.1.2, 2.3.7 Положения о комитете по сохранению культурного наследия Ленинградской области, утвержденного постановлением Правительства Ленинградской области от 24 декабря 2020 года № 850, на основании положительного заключения государственной историко-культурной экспертизы, выполненной физическим лицом - аттестованным Министерством культуры Российской Федерации экспертом А.Ю. Савиничем (приказ Министерства культуры Российской Федерации от 29.09.2023 № 2785),

приказываю:

1. Включить выявленный объект культурного наследия «Памятник «Воинам местной противовоздушной обороны, погибшим в годы Великой Отечественной

войны», расположенный по адресу: Ленинградская область, Всеволожский муниципальный район, п. Мурино, ул. Оборонная, д. 51, территория Главного управления МЧС России по Ленинградской области, в единый государственный реестр объектов культурного наследия (памятников истории и культуры) народов Российской Федерации в качестве объекта культурного наследия регионального значения с наименованием «Памятник «Воинам местной противовоздушной обороны, погибшим в годы Великой Отечественной войны», 1976 год, вид – памятник, местонахождение (адрес): Ленинградская область, Всеволожский муниципальный район, п. Мурино, ул. Оборонная, д. 51, территория Главного управления МЧС России по Ленинградской области.

2. Утвердить границы территории объекта культурного наследия регионального значения «Памятник «Воинам местной противовоздушной обороны, погибшим в годы Великой Отечественной войны», расположенного по адресу: Ленинградская область, Всеволожский муниципальный район, п. Мурино, ул. Оборонная, д. 51, территория Главного управления МЧС России по Ленинградской области, согласно приложению № 1 к настоящему приказу.

3. Установить предмет охраны объекта культурного наследия объекта культурного наследия регионального значения «Памятник «Воинам местной противовоздушной обороны, погибшим в годы Великой Отечественной войны», расположенного по адресу: Ленинградская область, Всеволожский муниципальный район, п. Мурино, ул. Оборонная, д. 51, территория Главного управления МЧС России по Ленинградской области, согласно приложению № 2 к настоящему приказу.

4. Исключить выявленный объект культурного наследия ««Памятник «Воинам местной противовоздушной обороны, погибшим в годы Великой Отечественной войны», расположенный по адресу: Ленинградская область, Всеволожский муниципальный район, п. Мурино, ул. Оборонная, д. 51, территория Главного управления МЧС России по Ленинградской области, из Перечня выявленных объектов культурного наследия, расположенных на территории Ленинградской области, включенный приказом комитета по культуре Ленинградской области от 17 июля 2019 № 01-03/19-366 (п. 20).

5. Отделу по осуществлению полномочий Ленинградской области в сфере объектов культурного наследия комитета по сохранению культурного наследия Ленинградской области обеспечить:

– внесение сведений об объекте культурного наследия регионального значения, указанном в п. 1 настоящего приказа, в единый государственный реестр объектов культурного наследия (памятников истории и культуры) народов Российской Федерации;

– направление копии настоящего приказа в сроки, установленные действующим законодательством, в территориальный орган федерального органа исполнительной власти, уполномоченного Правительством Российской Федерации на осуществление государственного кадастрового учета, государственной регистрации прав, ведение Единого государственного реестра недвижимости и предоставление сведений, содержащихся в Едином государственном реестре недвижимости;

— направление письменного уведомления собственнику или иному законному владельцу объекта культурного наследия местного (муниципального) значения, земельного участка в границах территории объекта культурного наследия регионального значения, указанного в п.1 настоящего приказа.

6. Сектору делопроизводства и информационного обеспечения комитета по сохранению культурного наследия Ленинградской области обеспечить размещение настоящего приказа в сетевом издании «Электронное опубликование документов» в информационно-телекоммуникационной сети «Интернет».

7. Контроль за исполнением настоящего приказа возложить на заместителя председателя комитета по сохранению культурного наследия Ленинградской области, осуществляющего полномочия в сфере сохранения, использования, популяризации и государственной охраны объектов культурного наследия.

8. Настоящий приказ вступает в силу со дня его официального опубликования.

Вице-губернатор Ленинградской области  
по вопросам развития и сохранения культурного  
наследия - председатель комитета по сохранению  
культурного наследия Ленинградской области



В.О. Цой

Приложение № 1  
к приказу комитета по сохранению  
культурного наследия Ленинградской области  
от «21» мая 2026 года  
№ 01-03/26-110

**Границы территории объекта культурного наследия регионального значения  
«Памятник «Воинам местной противовоздушной обороны, погибшим в годы  
Великой Отечественной войны», расположенный по адресу: Ленинградская  
область, Всеволожский муниципальный район, п. Мурино, ул. Оборонная, д. 51,  
территория Главного управления МЧС России по Ленинградской области**

**1. Карта (схема) границ территории объекта культурного наследия**




Условные обозначения:


 граница территории объекта культурного наследия

## 2. Текстовое описание границ территории объекта культурного наследия

Границы территории объекта культурного наследия проходят:  
от точки 1 на северо-восток до точки 2;  
от точки 2 на юго-восток до точки 3;  
от точки 3 на юго-запад до точки 4;  
от точки 4 на северо-запад до исходной точки 1.

## 3. План поворотных (характерных) точек границ территории объекта культурного наследия:



 граница территории объекта культурного наследия  
1-4 номер характерной точки

## 4. Перечень координат поворотных (характерных) точек границ территории объекта культурного наследия в системе координат, установленной для ведения государственного кадастра недвижимости

Номер характерной точки	Координаты характерных точек в системе координат, установленной для ведения государственного кадастра объектов недвижимости (м) (МСК-47 зона 2)		
	Широта (X)	Долгота (Y)	Описание границ
1.	447532.73	2222949.84	от точки 1 на северо-восток до точки 2;
2.	447551.39	2222951.24	от точки 2 на юго-восток до точки 3;
3.	447550.5	2222963.11	от точки 3 на юго-запад до точки 4;
4.	447531.84	2222961.71	от точки 4 на северо-запад до исходной точки 1.

## **5. Режим использования территории объекта культурного наследия**

### **На территории объекта культурного наследия разрешается:**

– проведение работ по сохранению объекта культурного наследия (меры, направленные на обеспечение физической сохранности и сохранение историко-культурной ценности объекта культурного наследия, предусматривающие консервацию, ремонт, реставрацию, включающие в себя научно-исследовательские, изыскательские, проектные и производственные работы, научное руководство за проведением работ по сохранению объекта культурного наследия, технический и авторский надзор за проведением этих работ);

– сохранение элементов планировочной структуры, сохранение элементов природного и культурного ландшафта, воссоздание или компенсация утраченных элементов Памятника и иная хозяйственная деятельность (по согласованию с региональным органом охраны объектов культурного наследия), не противоречащая требованиям обеспечения сохранности объекта культурного наследия и позволяющая обеспечить функционирование объекта культурного наследия в современных условиях, обеспечивающая недопущение ухудшения состояния территории объекта культурного наследия;

– прокладка, ремонт, реконструкция подземных инженерных коммуникаций в соответствии с требованиями законодательства Российской Федерации в сфере сохранения объектов культурного наследия с последующим восстановлением нарушенных участков дневной поверхности.

### **На территории объекта культурного наследия запрещается:**

– строительство объектов капитального строительства и увеличение объемно-пространственных характеристик, существующих на территории объекта культурного наследия объектов капитального строительства; проведение земляных, строительных, мелиоративных работ и иных работ, за исключением работ по сохранению объекта культурного наследия или его отдельных элементов, сохранению историко-градостроительной или природной среды объекта культурного наследия;

– установка рекламных конструкций, распространение наружной рекламы;

– осуществление любых видов деятельности, ухудшающих экологические условия и гидрологический режим на территории объекта культурного наследия, создающих вибрационные нагрузки динамическим воздействием на грунты в зоне их взаимодействия с объектами культурного наследия.

**Предмет охраны объекта культурного наследия регионального значения  
«Памятник «Воинам местной противовоздушной обороны, погибшим в годы  
Великой Отечественной войны», расположенный по адресу: Ленинградская  
область, Всеволожский муниципальный район, п. Мурино, ул. Оборонная, д. 51,  
территория Главного управления МЧС России по Ленинградской области**


Особенностями, подлежащими обязательному сохранению, предлагается считать исторические элементы объекта культурного наследия на 1976 г., а именно:




1. Градостроительные характеристики: местоположение объекта культурного наследия в глубине квартала, по оси главного въезда на территорию по адресу: Ленинградская область, Всеволожский муниципальный район, п. Мурино, ул. Оборонная, д. 51;

2. Объемно-пространственные характеристики: пообъектный состав памятника: фигура солдата и плита с надписью; высотные соотношения элементов объекта; высота фигуры; общие габариты плиты;

3. Конструктивная схема: исторические капитальные стены, конфигурация перекрытий - плоское, покрытием потолка из швеллеров, местоположение и форма амбразур;

4. Композиционное решение и художественное оформление: расположение плиты перед фигурой солдата на уровне сапог; материал изготовления фигуры солдата – бетон, окрашенный краской; характер форменной одежды: гимнастерка, плащ с капюшоном; габариты плаща: развевающаяся левая сторона, прижатая к ноге правая сторона; общая постановка фигуры солдата: непокрытая голова, согнутая правая рука, на сгибе руки - каска, правая рука - вытянутая в сторону с прямой ладонью, обращенной вниз; материал плиты с надписью (гранит); способ нанесения надписи; шрифт и общие габариты букв.

№ пп	Видовая принадлежность предмета охраны	Предмет охраны	Фотофиксация
1	2	3	4
1	Градостроительные характеристики	Местоположение объекта культурного наследия в глубине квартала, по оси главного въезда на территорию по адресу: Ленинградская область, Всеволожский муниципальный район, п. Мурино, ул. Оборонная, д. 51	


2	Объемно-пространственные характеристики	<ul style="list-style-type: none"> <li>- пообъектный состав памятника: фигура солдата и плита с надписью;</li> <li>- высотные соотношения элементов объекта;</li> <li>- высота фигуры;</li> <li>- общие габариты плиты.</li> </ul>	
3	Конструктивная схема	<p>исторические капитальные стены, конфигурация перекрытий - плоское, покрытием потолка из швеллеров, местоположение и форма амбразур</p>	
4	Композиционное решение и художественное оформление	<ul style="list-style-type: none"> <li>- расположение плиты перед фигурой солдата на уровне сапог;</li> <li>- материал изготовления фигуры солдата – бетон, окрашенный краской;</li> <li>- характер форменной одежды: гимнастерка, плащ с капюшоном;</li> <li>- габариты плаща: развевающаяся левая сторона, прижатая к ноге правая сторона;</li> <li>- общая постановка фигуры солдата: непокрытая голова, согнутая правая рука, на сгибе руки - каска, правая рука - вытянутая в сторону с прямой ладонью, обращенной вниз;</li> <li>- материал плиты с надписью (гранит);</li> <li>- способ нанесения надписи;</li> <li>- шрифт и общие габариты букв.</li> </ul>	 

*Предмет охраны может быть уточнен в процессе дополнительных историко-культурных, натурных исследований либо при проведении реставрационных работ.*

## Схема предмета охраны объекта культурного наследия



### УСЛОВНЫЕ ОБОЗНАЧЕНИЯ

-  Местоположение объекта культурного наследия в глубине квартала, по оси главного въезда на территорию по адресу: Ленинградская область, Всеволожский муниципальный район, п. Мурино, ул. Оборонная, д. 51