КОМИТЕТ ГРАДОСТРОИТЕЛЬНОЙ ПОЛИТИКИ
ЛЕНИНГРАДСКОЙ ОБЛАСТИ

ПРИКАЗ

от 20 мая 2025 года № 46

Об утверждении правил землепользования и застройки муниципального образования Горбунковское сельское поселение муниципального образования Ломоносовский муниципальный район Ленинградской области применительно к части территории поселения

В соответствии со статьей 32, частью 3.3 статьи 33 Градостроительного кодекса Российской Федерации, пунктом 1 части 2 статьи 1 областного закона от 7 июля 2014 года № 45-оз «О перераспределении полномочий в области градостроительной деятельности между органами государственной власти Ленинградской области и органами местного самоуправления Ленинградской области», пунктом 2.13 Положения о Комитете градостроительной политики Ленинградской области, утвержденного постановлением Правительства Ленинградской области от 9 сентября 2019 года № 421, приказываю:

1. Утвердить правила землепользования и застройки муниципального образования Горбунковское сельское поселение муниципального образования Ломоносовский муниципальный район Ленинградской области применительно к части территории согласно приложению к настоящему приказу.

2. Признать утратившими силу:

- решение совета депутатов муниципального образования Гобунковское сельское поселение МО Ломоносовский муниципальный район Ленинградской области от 11 октября 2012 года № 90 «Об утверждении «Правила землепользования и застройки, применительно к части территории муниципального образования Горбунковское сельское поселение муниципального образования Ломоносовский муниципальный район Ленинградской области деревня Новополье, с прилегающими к населенному пункту территориями»;

- решение совета депутатов муниципального образования Гобунковское сельское поселение МО Ломоносовский муниципальный район Ленинградской области от 11 октября 2012 года № 91 «Об утверждении «Правила землепользования и застройки, применительно к части территории муниципального образования Горбунковское сельское поселение муниципального образования Ломоносовский муниципальный район Ленинградской области деревня Старые Заводы, с прилегающими к населенному пункту территориями»;

- решение совета депутатов муниципального образования Гобунковское сельское поселение МО Ломоносовский муниципальный район Ленинградской области от 11 октября 2012 года № 92 «Об утверждении «Правила землепользования и застройки, применительно к части территории муниципального образования Горбунковское сельское поселение муниципального

Государственный регистрационный номер: **01-06-46/2025**
Дата государственной регистрации: **20.05.2025**

образования Ломоносовский муниципальный район Ленинградской области деревня Верхняя Колония, с прилегающими к населенному пункту территориями»;

- решение совета депутатов муниципального образования Гобунковское сельское поселение МО Ломоносовский муниципальный район Ленинградской области от 11 октября 2012 года № 93 «Об утверждении «Правила землепользования и застройки, применительно к части территории муниципального образования Горбунковское сельское поселение муниципального образования Ломоносовский муниципальный район Ленинградской области деревня Средняя Колония, с прилегающими к населенному пункту территориями»;

- решение совета депутатов муниципального образования Гобунковское сельское поселение МО Ломоносовский муниципальный район Ленинградской области от 25 ноября 2013 года № 28 «Об утверждении «Правила землепользования и застройки, применительно к части территории муниципального образования Горбунковское сельское поселение муниципального образования Ломоносовский муниципальный район Ленинградской области деревня Горбунки»;

- решение совета депутатов муниципального образования Гобунковское сельское поселение МО Ломоносовский муниципальный район Ленинградской области от 20 декабря 2013 года № 49 «Об утверждении «Правила землепользования и застройки, применительно к части территории муниципального образования Горбунковское сельское поселение муниципального образования Ломоносовский муниципальный район Ленинградской области деревня Разбегаево, с прилегающими к населенному пункту территориями»;

- приказ комитета по архитектуре и градостроительству Ленинградской области от 31 августа 2016 года № 48 «О внесении изменений в Правила землепользования и застройки муниципального образования «Горбунковское сельское поселение» Ломоносовского муниципального района Ленинградской области»;

- приказ комитета по архитектуре и градостроительству Ленинградской области от 31 января 2017 года № 3 «О внесении изменений в Правила землепользования и застройки муниципального образования «Горбунковское сельское поселение» муниципального образования Ломоносовский муниципальный район Ленинградской области применительно к части территории деревня Райкузи»;

- приказ комитета по архитектуре и градостроительству Ленинградской области от 02 ноября 2018 года № 66 «О внесении изменений в Правила землепользования и застройки муниципального образования Горбунковское сельское поселение Ломоносовского муниципального района Ленинградской области»;

- приказ Комитета градостроительной политики Ленинградской области от 04 сентября 2020 года № 48 « О внесении изменений в приказ комитета по архитектуре и градостроительству Ленинградской области от 31 августа 2016 года № 48 «О внесении изменений в Правила землепользования и застройки муниципального образования «Горбунковское сельское поселение» Ломоносовского муниципального района Ленинградской области»;

- приказ Комитета градостроительной политики Ленинградской области от 07 октября 2022 года № 153 «О внесении изменений в Правила землепользования и застройки муниципального образования Горбунковское сельское поселение муниципального образования Ломоносовский муниципальный район

Ленинградской области»;

- приказ Комитета градостроительной политики Ленинградской области от 15 ноября 2022 года № 173 «О внесении изменений в Правила землепользования и застройки муниципального образования Горбунковское сельское поселение муниципального образования Ломоносовский муниципальный район Ленинградской области»;

- приказ Комитета градостроительной политики Ленинградской области от 26 октября 2023 года № 148 «О внесении изменения в Правила землепользования и застройки применительно к части территории муниципального образования Горбунковское сельское поселение муниципального образования Ломоносовский муниципальный район Ленинградской области Разбегаево с прилегающими к населенному пункту территориями».

Председатель комитета И.Я. Кулаков

Приложение
к приказу Комитета
градостроительной политики
Ленинградской области
от 20 мая 2025 года № 46

Правила землепользования и застройки муниципального образования Горбунковское сельское поселение муниципального образования Ломоносовский муниципальный район Ленинградской области применительно к части территории поселения

Часть I. Порядок применения правил землепользования и застройки и внесения изменений в указанные правила

ОГЛАВЛЕНИЕ

ЧАСТЬ I. ПОРЯДОК ПРИМЕНЕНИЯ ПРАВИЛ ЗЕМЛЕПОЛЬЗОВАНИЯ И ЗАСТРОЙКИ И ВНЕСЕНИЯ ИЗМЕНЕНИЙ В УКАЗАННЫЕ ПРАВИЛА 4
ГЛАВА 1. ОБЩИЕ ПОЛОЖЕНИЯ 4
Статья 1. Общие положения 4
Статья 2. Общие положения, относящиеся к ранее возникшим правам. Использование и изменение объектов недвижимости, не соответствующих Правилам 5
ГЛАВА 2. ПОЛОЖЕНИЕ О РЕГУЛИРОВАНИИ ЗЕМЛЕПОЛЬЗОВАНИЯ И ЗАСТРОЙКИ ОРГАНАМИ МЕСТНОГО САМОУПРАВЛЕНИЯ 6
Статья 3. Полномочия органов местного самоуправления и органов государственной власти Ленинградской области в сфере землепользования и застройки территории Горбунковского сельского поселения 6
Статья 4. Комиссия по подготовке проектов правил землепользования и застройки 6
ГЛАВА 3. ПОЛОЖЕНИЕ ОБ ИЗМЕНЕНИИ ВИДОВ РАЗРЕШЕННОГО ИСПОЛЬЗОВАНИЯ ЗЕМЕЛЬНЫХ УЧАСТКОВ И ОБЪЕКТОВ КАПИТАЛЬНОГО СТРОИТЕЛЬСТВА ФИЗИЧЕСКИМИ И ЮРИДИЧЕСКИМИ ЛИЦАМИ 7
Статья 5. Изменение одного вида на другой вид использования земельных участков и объектов капитального строительства 7
Статья 6. Порядок предоставления разрешения на условно разрешенный вид использования земельного участка или объекта капитального строительства 8
Статья 7. Порядок предоставления разрешения на отклонение от предельных параметров разрешенного строительства, реконструкции объектов капитального строительства 10
ГЛАВА 4. ПОЛОЖЕНИЕ О ПОДГОТОВКЕ ДОКУМЕНТАЦИИ ПО ПЛАНИРОВКЕ ТЕРРИТОРИИ ОРГАНАМИ МЕСТНОГО САМОУПРАВЛЕНИЯ 12
Статья 8. Общие положения о подготовке документации по планировке территории 12
ГЛАВА 5. ПОЛОЖЕНИЕ О ПРОВЕДЕНИИ ОБЩЕСТВЕННЫХ ОБСУЖДЕНИЙ ИЛИ ПУБЛИЧНЫХ СЛУШАНИЙ ПО ВОПРОСАМ ЗЕМЛЕПОЛЬЗОВАНИЯ И ЗАСТРОЙКИ 15
Статья 9. Проведение общественных обсуждений или публичных слушаний по вопросам землепользования и застройки 15
ГЛАВА 6. ПОЛОЖЕНИЕ О ВНЕСЕНИИ ИЗМЕНЕНИЙ В ПРАВИЛА ЗЕМЛЕПОЛЬЗОВАНИЯ И ЗАСТРОЙКИ 17
Статья 10. Порядок внесения изменений в Правила землепользования и застройки 17
ГЛАВА 7. ПОЛОЖЕНИЕ О РЕГУЛИРОВАНИИ ИНЫХ ВОПРОСОВ ЗЕМЛЕПОЛЬЗОВАНИЯ И ЗАСТРОЙКИ 19
Статья 11. Комплексное развитие территории 19
Статья 12. Требования к архитектурно-градостроительному облику объектов капитального строительства 21

ЧАСТЬ I. ПОРЯДОК ПРИМЕНЕНИЯ ПРАВИЛ ЗЕМЛЕПОЛЬЗОВАНИЯ И ЗАСТРОЙКИ И ВНЕСЕНИЯ ИЗМЕНЕНИЙ В УКАЗАННЫЕ ПРАВИЛА

ГЛАВА 1. ОБЩИЕ ПОЛОЖЕНИЯ

Статья 1. Общие положения

Правила землепользования и застройки муниципального образования Горбунковское сельское поселение муниципального образования Ломоносовский муниципальный район Ленинградской области применительно к части территории поселения (далее – Правила) являются документом градостроительного зонирования, принятым в соответствии с Градостроительным кодексом Российской Федерации, Земельным кодексом Российской Федерации, Федеральным законом «Об общих принципах организации местного самоуправления в Российской Федерации», иными законами и иными нормативными правовыми актами Российской Федерации, законами и иными нормативными правовыми актами Ленинградской области, Уставом и иными нормативно правовыми актами муниципального образования Ломоносовский муниципальный район Ленинградской области, Уставом и иными нормативно правовыми актами муниципального образования Горбунковское сельское поселение муниципального образования Ломоносовский муниципальный район Ленинградской области (далее - Горбунковское сельское поселение), а также с учетом положений иных актов и документов, определяющих основные направления социально-экономического и градостроительного развития Горбунковского сельского поселения, охраны его культурного наследия, окружающей среды и рационального использования природных ресурсов.

Настоящие Правила в соответствии с Градостроительным кодексом Российской Федерации разработаны в целях:

– создания условий для устойчивого развития территорий Горбунковского сельского поселения, сохранения окружающей среды и объектов культурного наследия;

– создания условий для планировки территорий Горбунковского сельского поселения;

– обеспечения прав и законных интересов физических и юридических лиц, в том числе правообладателей земельных участков и объектов капитального строительства;

– создания условий для привлечения инвестиций, в том числе путем предоставления возможности выбора наиболее эффективных видов разрешенного использования земельных участков и объектов капитального строительства.

Настоящие Правила в соответствии с Градостроительным кодексом Российской Федерации, Земельным кодексом Российской Федерации вводят в Горбунковском сельском поселении систему регулирования землепользования и застройки, которая основана на градостроительном зонировании – делении всей территории в границах Горбунковского сельского поселения на территориальные зоны с установлением для каждой из них единого градостроительного регламента по видам разрешенного использования земельных участков и объектов капитального строительства, предельным (минимальным и (или) максимальным) размерам земельных участков и предельным параметрам разрешенного строительства, реконструкции объектов капитального строительства.

Статья 2. Общие положения, относящиеся к ранее возникшим правам. Использование и изменение объектов недвижимости, не соответствующих Правилам

1. Принятые до введения в действие настоящих Правил нормативные правовые акты Горбунковского сельского поселения по вопросам землепользования и застройки применяются в части, не противоречащей настоящим Правилам.

2. Объекты недвижимости, существовавшие на законных основаниях до вступления в силу настоящих Правил, или до вступления в силу изменений в настоящие Правила являются не соответствующими настоящим Правилам в случаях, когда эти объекты:

1) имеют вид (виды) разрешенного использования, предельные параметры, которые не соответствуют градостроительному регламенту соответствующих территориальных зон;

2) имеют вид (виды) разрешенного использования, предельные параметры, которые соответствуют градостроительному регламенту соответствующих территориальных зон, но расположены в границах зон с особыми условиями использования территорий, в пределах которых не предусмотрено размещение соответствующих объектов согласно законодательству Российской Федерации и настоящим Правилам.

3. Земельные участки или объекты капитального строительства, виды разрешенного использования, предельные (минимальные и (или) максимальные) размеры и предельные параметры разрешенного строительства, реконструкции которых не соответствуют градостроительным регламентам, установленными настоящими Правилами, могут использоваться без установления срока приведения их в соответствие с градостроительным регламентом, за исключением случаев, если использование таких земельных участков и объектов капитального строительства опасно для жизни или здоровья человека, для окружающей среды, объектов культурного наследия.

4. Реконструкция указанных в части 3 настоящей статьи объектов капитального строительства может осуществляться только путем приведения таких объектов в соответствие с градостроительным регламентом настоящих Правил или путем уменьшения их несоответствия предельным параметрам разрешенного строительства, реконструкции. Изменение видов разрешенного использования указанных земельных участков и объектов капитального строительства может осуществляться путем приведения их в соответствие с видами разрешенного использования земельных участков и объектов капитального строительства, установленными градостроительным регламентом настоящих Правил.

5. В отношении самовольно занятых земельных участков, самовольного строительства и самовольных построек применяются нормы гражданского и земельного законодательства.

ГЛАВА 2. ПОЛОЖЕНИЕ О РЕГУЛИРОВАНИИ ЗЕМЛЕПОЛЬЗОВАНИЯ И ЗАСТРОЙКИ ОРГАНАМИ МЕСТНОГО САМОУПРАВЛЕНИЯ

Статья 3. Полномочия органов местного самоуправления и органов государственной власти Ленинградской области в сфере землепользования и застройки территории Горбунковского сельского поселения

1. Полномочия в сфере землепользования и застройки территории Горбунковского сельского поселения осуществляются органами местного самоуправления Ленинградской области в соответствии с действующим законодательством.

2. В случаях, предусмотренных областным законом Ленинградской области от 07.07.2014 № 45-оз «О перераспределении полномочий в области градостроительной деятельности между органами государственной власти Ленинградской области и органами местного самоуправления Ленинградской области», полномочия органов местного самоуправления в области градостроительной деятельности осуществляются органами исполнительной власти Ленинградской области, уполномоченными Правительством Ленинградской области на осуществление полномочий органов местного самоуправления Ленинградской области в области градостроительной деятельности.

Статья 4. Комиссия по подготовке проектов правил землепользования и застройки

1. Комиссия по подготовке проектов правил землепользования и застройки (далее – Комиссия) формируется на основании постановления главы администрации муниципального образования Ломоносовский муниципальный район Ленинградской области (далее – Ломоносовский муниципальный район) и осуществляет свою деятельность в соответствии с настоящими Правилами, иными муниципальными правовыми актами, регламентирующими ее деятельность, и областным законом Ленинградской области от 10.04.2017 № 25-оз «О требованиях к составу и порядку деятельности комиссии по подготовке проекта правил землепользования и застройки на территории Ленинградской области».

2. Задачи Комиссии:

2.1. Формирование и совершенствование системы регулирования землепользования и застройки на территории Горбунковского сельского поселения.

2.2. Подготовка рекомендаций и предложений по вопросам разработки и реализации градостроительной, архитектурной политики, политики в области землепользования и застройки.

2.3. Защита прав граждан и обеспечение равенства прав физических и юридических лиц в процессе реализации отношений, возникающих по поводу землепользования и застройки.

2.4. Иные задачи в области архитектуры, градостроительства, землепользования и застройки.

3. Комиссия образуется из представителей уполномоченных органов в сфере архитектуры и градостроительной деятельности, земельных и имущественных отношений, охраны окружающей среды, сохранения, использования, популяризации и государственной охраны объектов культурного наследия администрации Ломоносовского муниципального района, представителей совета депутатов

Ломоносовского муниципального района, представителей органа местного самоуправления Ломоносовского муниципального района в сфере земельных отношений.

4. Комиссия принимает решения простым большинством голосов присутствующих членов Комиссии. При равенстве голосов, поданных «за» и «против», голос председателя Комиссии является решающим.

5. Любой член Комиссии ее решением освобождается от участия в голосовании по конкретному вопросу в случае, если он или его родственники имеют заинтересованность в решении рассматриваемого вопроса.

6. Итоги заседания Комиссии оформляются протоколом, который подписывает председатель или в случае его отсутствия - заместитель председателя Комиссии и секретарь Комиссии.

ГЛАВА 3. ПОЛОЖЕНИЕ ОБ ИЗМЕНЕНИИ ВИДОВ РАЗРЕШЕННОГО ИСПОЛЬЗОВАНИЯ ЗЕМЕЛЬНЫХ УЧАСТКОВ И ОБЪЕКТОВ КАПИТАЛЬНОГО СТРОИТЕЛЬСТВА ФИЗИЧЕСКИМИ И ЮРИДИЧЕСКИМИ ЛИЦАМИ

Статья 5. Изменение одного вида на другой вид использования земельных участков и объектов капитального строительства

1. Изменение одного вида разрешенного использования земельных участков и объектов капитального строительства на другой вид такого использования осуществляется в соответствии с видами разрешенного использования, установленными градостроительным регламентом настоящих Правил при условии соблюдения требований технических регламентов.

2. Коды (числовые обозначения) и наименования видов разрешенного использования земельных участков соответствуют классификатору видов разрешенного использования земельных участков, утвержденному приказом Росреестра от 10.11.2020 № П/0412 «Об утверждении классификатора видов разрешенного использования земельных участков».

3. Правообладатель земельного участка или объекта капитального строительства обеспечивает внесение соответствующих изменений в документы учета недвижимости и документы о регистрации прав на недвижимость.

4. Основные и вспомогательные виды разрешенного использования земельных участков и объектов капитального строительства правообладателями земельных участков и объектов капитального строительства, за исключением органов государственной власти, органов местного самоуправления, государственных и муниципальных учреждений, государственных и муниципальных унитарных предприятий, выбираются самостоятельно без дополнительных разрешений и согласования.

5. Решения об изменении одного вида разрешенного использования земельных участков и объектов капитального строительства, расположенных на земельных участках, на которые действие градостроительных регламентов не распространяется или для которых градостроительные регламенты не устанавливаются, на другой вид такого использования принимаются в соответствии с федеральными законами.

6. В случае если правообладатель земельного участка и (или) объекта капитального строительства запрашивает изменение вида разрешенного использования на условно разрешенный вид использования, применяется порядок

предоставления разрешения на условно разрешенный вид использования земельного участка или объекта капитального строительства, установленный статьей 39 Градостроительного кодекса Российской Федерации и статьей 6 настоящих Правил.

7. Внесение соответствующих изменений в Единый государственный реестр недвижимости обеспечивает правообладатель земельного участка или объекта капитального строительства.

8. Со дня принятия решения о комплексном развитии территории и до дня утверждения документации по планировке территории, в отношении которой принято решение о ее комплексном развитии, изменение вида разрешенного использования земельных участков и (или) объектов капитального строительства, расположенных в границах такой территории, не допускается.

Статья 6. Порядок предоставления разрешения на условно разрешенный вид использования земельного участка или объекта капитального строительства

1. Разрешение на условно разрешенный вид использования земельного участка или объекта капитального строительства требуется в случаях, когда правообладатели земельного участка или объекта капитального строительства планируют использовать принадлежащие им земельные участки или объекты капитального строительства в соответствии с видом (видами) использования, которые определены настоящими Правилами как условно разрешенные виды использования земельных участков и объектов капитального строительства применительно к соответствующей территориальной зоне, установленной на Карте градостроительного зонирования.

2. Физическое или юридическое лицо, заинтересованное в предоставлении разрешения на условно разрешенный вид использования земельного участка или объекта капитального строительства (далее – разрешение на условно разрешенный вид использования), направляет заявление о предоставлении разрешения на условно разрешенный вид использования в Комиссию.

Заявление заинтересованного лица должно содержать:

– фамилию, имя, отчество заявителя, место проживания заявителя – физического лица, наименование, ИНН, ОГРН, место нахождения заявителя – юридического лица, наименование объекта капитального строительства;

– адрес и кадастровый номер земельного участка или объекта капитального строительства, применительно к которому запрашивается разрешение на условно разрешенный вид использования.

Заявление должно быть подписано заявителем – физическим лицом или руководителем заявителя – юридического лица (лицом, имеющим право в соответствии с учредительными документами юридического лица представлять интересы юридического лица без доверенности) либо представителем заявителя – физического или юридического лица, действующим на основании надлежащим образом оформленной доверенности.

Заявление о предоставлении разрешения на условно разрешенный вид использования может быть направлено в форме электронного документа, подписанного электронной подписью в соответствии с требованиями Федерального закона от 06.04.2011 № 63-ФЗ «Об электронной подписи».

3. К заявлению прилагаются документы и материалы, предусмотренные нормативным правовым актом органа исполнительной власти Ленинградской

области, уполномоченного Правительством Ленинградской области на осуществление полномочий органов местного самоуправления Ленинградской области в области градостроительной деятельности, нормативными правовыми актами органа местного самоуправления Ломоносовского муниципального района Ленинградской области.

4. Проект решения о предоставлении разрешения на условно разрешенный вид использования земельного участка или объекта капитального строительства, за исключением случая, предусмотренного частью 11 статьи 39 Градостроительного кодекса Российской Федерации, подлежит обсуждению на общественных обсуждениях или публичных слушаниях, проводимых в порядке, установленном статьей 5.1 Градостроительного кодекса Российской Федерации.

5. Организатор общественных обсуждений или публичных слушаний направляет сообщения о проведении общественных обсуждений или публичных слушаний по проекту предоставления разрешения на условно разрешенный вид использования правообладателям земельных участков, имеющих общие границы с земельным участком, применительно к которому запрашивается данное разрешение, правообладателям объектов капитального строительства, расположенных на земельных участках, имеющих общие границы с земельным участком, применительно к которому запрашивается данное разрешение, и правообладателям помещений, являющихся частью объекта капитального строительства, применительно к которому запрашивается данное разрешение. Указанные сообщения направляются не позднее чем через семь рабочих дней со дня поступления заявления заинтересованного лица о предоставлении разрешения на условно разрешенный вид использования.

6. Срок проведения общественных обсуждений или публичных слушаний со дня оповещения жителей муниципального образования об их проведении до дня опубликования заключения о результатах общественных обсуждений или публичных слушаний определяется уставом муниципального образования и (или) нормативным правовым актом представительного органа муниципального образования и не может быть более одного месяца.

7. На основании заключения о результатах общественных обсуждений или публичных слушаний по проекту решения о предоставлении разрешения на условно разрешенный вид использования Комиссия осуществляет подготовку рекомендаций о предоставлении разрешения на условно разрешенный вид использования или об отказе в предоставлении такого разрешения с указанием причин принятого решения и направляет их главе администрации Ломоносовского муниципального района Ленинградской области или в орган исполнительной власти Ленинградской области, уполномоченный на принятие решения о предоставлении разрешения на условно разрешенный вид использования земельного участка или объекта капитального строительства или об отказе в предоставлении такого разрешения, в случаях, предусмотренных статьей 1 областного закона от 07.07.2014 № 45-оз «О перераспределении полномочий в области градостроительной деятельности между органами государственной власти Ленинградской области и органами местного самоуправления Ленинградской области».

8. Принятие решения о предоставлении разрешения на условно разрешенный вид использования земельного участка или объекта капитального строительства или об отказе в предоставлении такого разрешения осуществляется в порядке,

предусмотренном нормативным правовым актом органа местного самоуправления Ломоносовского муниципального района или, в случаях предусмотренных законом Ленинградской области от 07.07.2014 № 45-оз «О перераспределении полномочий в области градостроительной деятельности между органами государственной власти Ленинградской области и органами местного самоуправления Ленинградской области», нормативным правовым актом органа исполнительной власти Ленинградской области.

9. Физическое или юридическое лицо вправе оспорить в судебном порядке решение о предоставлении разрешения на условно разрешенный вид использования или об отказе в предоставлении такого разрешения.

10. Расходы, связанные с организацией и проведением общественных обсуждений или публичных слушаний по проекту решения о предоставлении разрешения на условно разрешенный вид использования, несет физическое или юридическое лицо, заинтересованное в предоставлении такого разрешения.

Статья 7. Порядок предоставления разрешения на отклонение от предельных параметров разрешенного строительства, реконструкции объектов капитального строительства

1. Правообладатели земельных участков, размеры которых меньше установленных градостроительным регламентом минимальных размеров земельных участков либо конфигурация, инженерно-геологические или иные характеристики, которых неблагоприятны для застройки, вправе обратиться за разрешениями на отклонение от предельных параметров разрешенного строительства, реконструкции объектов капитального строительства.

2. Правообладатели земельных участков вправе обратиться за разрешениями на отклонение от предельных параметров разрешенного строительства, реконструкции объектов капитального строительства, если такое отклонение необходимо в целях однократного изменения одного или нескольких предельных параметров разрешенного строительства, реконструкции объектов капитального строительства, установленных градостроительным регламентом для конкретной территориальной зоны, не более чем на десять процентов.

3. Отклонение от предельных параметров разрешенного строительства, реконструкции объектов капитального строительства (далее – Отклонение) разрешается для отдельного земельного участка при соблюдении требований технических регламентов.

4. Заинтересованное в получении разрешения на Отклонение лицо направляет заявление о предоставлении разрешения на Отклонение в Комиссию.

Заявление правообладателя (правообладателей) земельного участка должно содержать:

– фамилию, имя, отчество заявителя, место проживания заявителя – физического лица, наименование, ИНН, ОГРН, место нахождения заявителя – юридического лица, наименование объекта капитального строительства;

– адрес и кадастровый номер земельного участка, применительно к которому запрашивается разрешение на Отклонение;

– описание неблагоприятных для застройки параметров, конфигурации, инженерно-геологических или иных характеристик земельного участка, для которого запрашивается Отклонение, с обоснованием необходимости данного

отклонения, вида, назначения, параметров объекта (объектов) капитального строительства, строительство или реконструкция которого (которых) планируется на данном земельном участке.

Заявление должно быть подписано заявителем – физическим лицом или руководителем заявителя – юридического лица (лицом, имеющим право в соответствии с учредительными документами юридического лица представлять интересы юридического лица без доверенности) либо представителем заявителя – физического или юридического лица, действующим на основании надлежащим образом оформленной доверенности.

Заявление о предоставлении разрешения на отклонение от предельных параметров разрешенного строительства, реконструкции объектов капитального строительства может быть направлено в форме электронного документа, подписанного электронной подписью в соответствии с требованиями Федерального закона от 06.04.2011 № 63-ФЗ «Об электронной подписи».

5. К заявлению прилагаются документы и материалы, предусмотренные нормативным правовым актом органа исполнительной власти Ленинградской области, уполномоченного Правительством Ленинградской области на осуществление полномочий органов местного самоуправления Ленинградской области в области градостроительной деятельности, нормативными правовыми актами органа местного самоуправления Ломоносовского муниципального района Ленинградской области, устанавливающими порядок принятия решений о предоставлении разрешения на отклонение от предельных параметров разрешенного строительства, реконструкции объектов капитального строительства.

6. Проект решения о предоставлении разрешения на Отклонение подготавливается в течение пятнадцати рабочих дней со дня поступления заявления о предоставлении такого разрешения и подлежит обсуждению на общественных обсуждениях или публичных слушаниях, проводимых в порядке, установленном статьей 5.1 Градостроительного кодекса Российской Федерации с учетом положений статьи ст. 40 Градостроительного кодекса Российской Федерации, за исключением случая, указанного в части 2 настоящей статьи.

7. Расходы, связанные с организацией и проведением общественных обсуждений или публичных слушаний по проекту решения о предоставлении разрешения на отклонение от предельных параметров разрешенного строительства, реконструкции объектов капитального строительства, несет физическое или юридическое лицо, заинтересованное в предоставлении такого разрешения.

8. Срок проведения общественных обсуждений или публичных слушаний со дня оповещения жителей муниципального образования об их проведении до дня опубликования заключения о результатах общественных обсуждений или публичных слушаний определяется уставом муниципального образования и (или) нормативным правовым актом представительного органа муниципального образования и не может быть более одного месяца.

9. На основании заключения о результатах общественных обсуждений или публичных слушаний по проекту решения о предоставлении разрешения на Отклонение Комиссия в течении пятнадцати рабочих дней со дня окончания таких обсуждений или слушаний осуществляет подготовку рекомендаций о предоставлении такого разрешения или об отказе в предоставлении такого разрешения с указанием причин принятого решения и направляет их главе

администрации Ломоносовского муниципального района Ленинградской области или в орган исполнительной власти Ленинградской области, уполномоченный на принятие решения о предоставлении разрешений на Отклонение или об отказе в предоставлении таких разрешения, в случаях, предусмотренных статьей 1 областного закона от 07.07.2014 № 45-оз «О перераспределении полномочий в области градостроительной деятельности между органами государственной власти Ленинградской области и органами местного самоуправления Ленинградской области».

10. Принятие решения о предоставлении разрешения на Отклонение или об отказе в предоставлении такого разрешения осуществляется в порядке, предусмотренном нормативными правовыми актами органа местного самоуправления Ломоносовского муниципального района или, в случаях предусмотренных областным законом Ленинградской области от 07.07.2014 № 45-оз «О перераспределении полномочий в области градостроительной деятельности между органами государственной власти Ленинградской области и органами местного самоуправления Ленинградской области» нормативным правовым актом органа исполнительной власти Ленинградской области.

11. Физическое или юридическое лицо вправе оспорить в судебном порядке решение о предоставлении разрешения на отклонение от предельных параметров разрешенного строительства, реконструкции объектов капитального строительства или об отказе в предоставлении такого разрешения.

ГЛАВА 4. ПОЛОЖЕНИЕ О ПОДГОТОВКЕ ДОКУМЕНТАЦИИ ПО ПЛАНИРОВКЕ ТЕРРИТОРИИ ОРГАНАМИ МЕСТНОГО САМОУПРАВЛЕНИЯ

Статья 8. Общие положения о подготовке документации по планировке территории

1. Подготовка документации по планировке территории осуществляется в целях обеспечения устойчивого развития территорий, в том числе выделения элементов планировочной структуры, установления границ земельных участков, установления границ зон планируемого размещения объектов капитального строительства.

2. Подготовка документации по планировке территории осуществляется в отношении выделяемых проектом планировки территории одного или нескольких смежных элементов планировочной структуры, определенных правилами землепользования и застройки Горбунковского сельского поселения территориальных зон и (или) установленных схемой территориального планирования Ломоносовского муниципального района, генеральным планом Горбунковского сельского поселения функциональных зон, территории, в отношении которой предусматривается осуществление комплексного развития территории.

3. Подготовка документации по планировке территории в целях размещения объекта капитального строительства является обязательной в следующих случаях:

1) необходимо изъятие земельных участков для государственных или муниципальных нужд в связи с размещением объекта капитального строительства федерального, регионального или местного значения;

2) необходимы установление, изменение или отмена красных линий;

3) необходимо образование земельных участков в случае, если в соответствии с земельным законодательством образование земельных участков осуществляется только в соответствии с проектом межевания территории;

4) размещение объекта капитального строительства планируется на территориях двух и более муниципальных образований, имеющих общую границу (за исключением случая, если размещение такого объекта капитального строительства планируется осуществлять на землях или земельных участках, находящихся в государственной или муниципальной собственности, и для размещения такого объекта капитального строительства не требуются предоставление земельных участков, находящихся в государственной или муниципальной собственности, и установление сервитутов);

5) планируются строительство, реконструкция линейного объекта (за исключением случая, если размещение линейного объекта планируется осуществлять на землях или земельных участках, находящихся в государственной или муниципальной собственности, и для размещения такого линейного объекта не требуются предоставление земельных участков, находящихся в государственной или муниципальной собственности, и установление сервитутов). Правительством Российской Федерации могут быть установлены иные случаи, при которых для строительства, реконструкции линейного объекта не требуется подготовка документации по планировке территории;

6) планируется размещение объекта капитального строительства, не являющегося линейным объектом, и необходимых для обеспечения его функционирования объектов капитального строительства в границах особо охраняемой природной территории или в границах земель лесного фонда;

7) планируется осуществление комплексного развития территории;

8) планируется строительство объектов индивидуального жилищного строительства с привлечением денежных средств участников долевого строительства в соответствии с Федеральным законом от 30 декабря 2004 года № 214-ФЗ «Об участии в долевом строительстве многоквартирных домов и иных объектов недвижимости и о внесении изменений в некоторые законодательные акты Российской Федерации».

4. Не допускается осуществлять подготовку документации по планировке территории, предусматривающей размещение объектов местного значения поселения в областях, указанных в пункте 1 части 5 статьи 23 Градостроительного кодекса Российской Федерации, если размещение таких объектов не предусмотрено генеральным планом Горбунковского сельского поселения, за исключением случаев, предусмотренных Градостроительным кодексом Российской Федерации.

5. Общие требования к документации по планировке территории установлены статьей 41.1 Градостроительного кодекса Российской Федерации.

6. Подготовка документации по планировке территории осуществляется в соответствии с материалами и результатами инженерных изысканий в случаях, предусмотренных частью 2 статьи 41.2 Градостроительного кодекса Российской Федерации.

7. Видами документации по планировке территории являются:

1) проект планировки территории;

2) проект межевания территории.

8. Состав и содержание проекта планировки территории определяются статьей 42 Градостроительного кодекса Российской Федерации.

9. Состав и содержание проекта межевания территории определяются статьей 43 Градостроительного кодекса Российской Федерации.

10. Состав и содержание документации по планировке территории, предусматривающей размещение одного или нескольких линейных объектов, устанавливаются Правительством Российской Федерации.

11. Применительно к территории ведения гражданами садоводства или огородничества для собственных нужд, территории, в границах которой не предусматривается осуществление комплексного развития территории, а также не планируется размещение линейных объектов, допускается подготовка проекта межевания территории без подготовки проекта планировки территории в целях, предусмотренных частью 2 статьи 43 Градостроительного кодекса Российской Федерации.

12. Проект планировки территории является основой для подготовки проекта межевания территории, за исключением случаев, предусмотренных частью 11 настоящей статьи. Подготовка проекта межевания территории осуществляется в составе проекта планировки территории или в виде отдельного документа.

13. Порядок подготовки и утверждения документации по планировке территории, порядок внесения в нее изменений и её отмены осуществляется в соответствии со статьей 45 Градостроительного кодекса Российской Федерации и законом Ленинградской области от 07.07.2014 № 45-оз «О перераспределении полномочий в области градостроительной деятельности между органами государственной власти Ленинградской области и органами местного самоуправления Ленинградской области».

14. Лицами, указанными в части 1.1 статьи 45 Градостроительного кодекса Российской Федерации, решения о подготовке документации по планировке территории принимаются самостоятельно. Подготовка документации по планировке территории осуществляется указанными лицами за счет их средств самостоятельно или привлекаемыми организациями в соответствии с законодательством Российской Федерации. Расходы указанных лиц на подготовку документации по планировке территории не подлежат возмещению за счет средств бюджетов бюджетной системы Российской Федерации.

15. Порядок подготовки документации по планировке территории, подготовка которой осуществляется на основании решений уполномоченных федеральных органов исполнительной власти, органов исполнительной власти субъектов Российской Федерации и органов местного самоуправления, порядок принятия решения об утверждении документации по планировке территории, порядок внесения изменений в такую документацию, порядок отмены такой документации или ее отдельных частей, порядок признания отдельных частей такой документации не подлежащими применению устанавливаются Правительством Российской Федерации.

16. Проекты планировки территории и проекты межевания территории до их утверждения подлежат обязательному рассмотрению на общественных обсуждениях или публичных слушаниях. Общественные обсуждения или публичные слушания по проекту планировки территории и проекту межевания территории не проводятся в случаях, предусмотренных частью 12 статьи 43 и частью 22 статьи 45

Градостроительного Кодекса Российской Федерации и другими федеральными законами, решениями Правительства Российской Федерации и постановлениями Правительства Ленинградской области, а также в случае, если проект планировки территории и проект межевания территории подготовлены в отношении:

1) территории в границах земельного участка, предоставленного садоводческому или огородническому некоммерческому товариществу для ведения садоводства или огородничества;

2) территории для размещения линейных объектов в границах земель лесного фонда.

17. Участниками общественных обсуждений или публичных слушаний по проекту планировки территории и проекту межевания территории являются граждане, постоянно проживающие на территории, в отношении которой подготовлены данные проекты, правообладатели находящихся в границах этой территории земельных участков и (или) расположенных на них объектов капитального строительства, а также правообладатели помещений, являющихся частью указанных объектов капитального строительства.

18. Срок проведения общественных обсуждений или публичных слушаний по проекту планировки территории и проекту межевания территории со дня оповещения жителей Горбунковского сельского поселения об их проведении до дня опубликования заключения о результатах общественных обсуждений или публичных слушаний определяется Уставом муниципального образования Ломоносовский муниципальный район и (или) нормативным правовым актом представительного органа Ломоносовского муниципального района и не может быть менее четырнадцати дней и более тридцати дней (если иное не установлено действующим законодательством).

19. Особенности подготовки документации по планировке территории садоводства или огородничества устанавливаются Федеральным законом от 29 июля 2017 года № 217-ФЗ «О ведении гражданами садоводства и огородничества для собственных нужд и о внесении изменений в отдельные законодательные акты Российской Федерации».

ГЛАВА 5. ПОЛОЖЕНИЕ О ПРОВЕДЕНИИ ОБЩЕСТВЕННЫХ ОБСУЖДЕНИЙ ИЛИ ПУБЛИЧНЫХ СЛУШАНИЙ ПО ВОПРОСАМ ЗЕМЛЕПОЛЬЗОВАНИЯ И ЗАСТРОЙКИ

Статья 9. Проведение общественных обсуждений или публичных слушаний по вопросам землепользования и застройки

1. Общественные обсуждения или публичные слушания по вопросам землепользования и застройки проводятся в соответствии со статьями 5.1, 28, 31, 39 и 46 Градостроительного кодекса Российской Федерации, законодательством Российской Федерации и Ленинградской области, в порядке, определяемом Уставом Горбунковского сельского поселения и (или) нормативным правовым актом представительного органа Ломоносовского муниципального района в части, не противоречащей Градостроительному кодексу Российской Федерации.

2. В целях соблюдения права человека на благоприятные условия жизнедеятельности, прав и законных интересов правообладателей земельных участков и объектов капитального строительства в обязательном порядке проводятся общественные обсуждения или публичные слушания, за исключением случаев,

предусмотренных Градостроительным кодексом Российской Федерации и другими федеральными законами, по следующим проектам:

1) проектам Правил;

2) проектам планировки территории;

3) проектам межевания территории;

4) проектам, предусматривающим внесение изменений в один из указанных в пунктах 1-3 части 2 настоящей статьи утвержденных документов;

5) проектам решения о предоставлении разрешения на условно разрешенный вид использования земельного участка или объекта капитального строительства, за исключением случаев, предусмотренных Градостроительным кодексом Российской Федерации;

6) проектам решения о предоставлении разрешения на отклонение от предельных параметров разрешенного строительства, реконструкции объектов капитального строительства, за исключением случая, предусмотренного Градостроительным кодексом Российской Федерации.

3. Участниками общественных обсуждений или публичных слушаний по проектам правил землепользования и застройки, проектам планировки территории, проектам межевания территории, проектам, предусматривающим внесение изменений в один из указанных утвержденных документов, являются граждане, постоянно проживающие на территории, в отношении которой подготовлены данные проекты, правообладатели находящихся в границах этой территории земельных участков и (или) расположенных на них объектов капитального строительства, а также правообладатели помещений, являющихся частью указанных объектов капитального строительства.

4. Участниками общественных обсуждений или публичных слушаний по проектам решений о предоставлении разрешения на условно разрешенный вид использования земельного участка или объекта капитального строительства, проектам решений о предоставлении разрешения на отклонение от предельных параметров разрешенного строительства, реконструкции объектов капитального строительства являются граждане, постоянно проживающие в пределах территориальной зоны, в границах которой расположен земельный участок или объект капитального строительства, в отношении которых подготовлены данные проекты, правообладатели находящихся в границах этой территориальной зоны земельных участков и (или) расположенных на них объектов капитального строительства, граждане, постоянно проживающие в границах земельных участков, прилегающих к земельному участку, в отношении которого подготовлены данные проекты, правообладатели таких земельных участков или расположенных на них объектов капитального строительства, правообладатели помещений, являющихся частью объекта капитального строительства, в отношении которого подготовлены данные проекты, а в случае, если условно разрешенный вид использования земельного участка или объекта капитального строительства может оказать негативное воздействие на окружающую среду, также правообладатели земельных участков и объектов капитального строительства, подверженных риску негативного воздействия на окружающую среду в результате реализации данных проектов.

5. Составы процедур проведения общественных обсуждений и публичных слушаний предусмотрены частями 4 и 5 статьи 5.1 Градостроительного кодекса Российской Федерации.

6. Обработка персональных данных участников общественных обсуждений или публичных слушаний осуществляется с учетом требований, установленных Федеральным законом от 27.07.2006 № 152-ФЗ «О персональных данных».

7. Продолжительность общественных обсуждений или публичных слушаний по проекту Правил составляет не более одного месяца со дня опубликования такого проекта, если иное не предусмотрено действующим законодательством.

8. В случае подготовки изменений в Правила в части внесения изменений в градостроительный регламент, установленный для конкретной территориальной зоны, а также в случае подготовки изменений в Правила в связи с принятием решения о комплексном развитии территории, общественные обсуждения или публичные слушания по внесению изменений в Правила проводятся в границах территориальной зоны, для которой установлен такой градостроительный регламент, в границах территории, подлежащей комплексному развитию.

9. В целях внесения изменений в Правила в случаях, предусмотренных пунктами 3-5 части 2 и частью 3.1 статьи 33 Градостроительного кодекса Российской Федерации, а также в случае однократного изменения видов разрешенного использования, установленных градостроительным регламентом для конкретной территориальной зоны, без изменения ранее установленных предельных параметров разрешенного строительства, реконструкции объектов капитального строительства и (или) в случае однократного изменения одного или нескольких предельных параметров разрешенного строительства, реконструкции объектов капитального строительства, установленных градостроительным регламентом для конкретной территориальной зоны, не более чем на десять процентов, проведение публичных слушаний или общественных обсуждений не требуется.

10. Особенности проведения общественных обсуждений или публичных слушаний по проектам планировки территории, проектам межевания территории, проектам, предусматривающим внесение изменений в один из указанных утвержденных документов, проекты решений о предоставлении разрешения на условно разрешенный вид использования земельного участка или объекта капитального строительства, проектам решений о предоставлении разрешения на отклонение от предельных параметров разрешенного строительства, реконструкции объектов капитального строительства определены статьями 6, 7, 8 Правил и статьями 39 и 46 Градостроительного кодекса Российской Федерации.

ГЛАВА 6. ПОЛОЖЕНИЕ О ВНЕСЕНИИ ИЗМЕНЕНИЙ В ПРАВИЛА ЗЕМЛЕПОЛЬЗОВАНИЯ И ЗАСТРОЙКИ

Статья 10. Порядок внесения изменений в Правила землепользования и застройки

1. Внесение изменений в Правила осуществляется в порядке, предусмотренном статьями 31 и 32 Градостроительного кодекса Российской Федерации, с учетом особенностей, установленных статьей 33 Градостроительного кодекса Российской Федерации и законом областным Ленинградской области от 07.07.2014 № 45-оз «О перераспределении полномочий в области градостроительной деятельности между органами государственной власти Ленинградской области и органами местного самоуправления Ленинградской области».

2. Основания для внесения изменений в Правила предусмотрены частью 2 статьи 33 Градостроительного кодекса Российской Федерации.

3. Предложения о внесении изменений в Правила направляются в Комиссию.

4. Комиссия в течение двадцати пяти дней со дня поступления предложения о внесении изменений в Правила проверяет их соответствие законодательству Российской Федерации и осуществляет подготовку заключения, в котором содержится рекомендация о внесении в соответствии с поступившим предложением изменения в Правила или об отклонении такого предложения с указанием причин отклонения, и направляет это заключение установленным порядком в орган исполнительной власти Ленинградской области, уполномоченный на принятие решения о подготовке проекта о внесении изменений в Правила.

5. В целях внесения изменений в Правила в случаях, предусмотренных пунктами 3-5 части 2 и частью 3.1 статьи 33 Градостроительного кодекса Российской Федерации, а также в случае однократного изменения видов разрешенного использования, установленных градостроительным регламентом для конкретной территориальной зоны, без изменения ранее установленных предельных параметров разрешенного строительства, реконструкции объектов капитального строительства и (или) в случае однократного изменения одного или нескольких предельных параметров разрешенного строительства, реконструкции объектов капитального строительства, установленных градостроительным регламентом для конкретной территориальной зоны, не более чем на десять процентов, подготовка предусмотренного частью 4 настоящей статьи заключения Комиссии не требуется.

6. В случае, если Правилами не обеспечена возможность размещения на территориях поселения предусмотренных документами территориального планирования объектов федерального значения, объектов регионального значения, объектов местного значения муниципального района (за исключением линейных объектов), уполномоченный федеральный орган исполнительной власти, уполномоченный орган исполнительной власти субъекта Российской Федерации, уполномоченный орган местного самоуправления Ломоносовского муниципального района направляют требование о внесении изменений в Правила в целях обеспечения размещения указанных объектов.

Указанное требование может быть направлено непосредственно в орган исполнительной власти Ленинградской области, уполномоченный на принятие решения о подготовке проекта о внесении изменений в Правила.

7. Принятие решения о подготовке проекта о внесении изменений в Правила или об отклонении предложения о внесении изменения в данные Правила, подготовка проекта о внесения изменений в Правила, проверка проекта о внесения изменений в Правила, принятие решения об утверждении проекта о внесения изменений в Правила или направлении его на доработку осуществляется в соответствии с порядком предусмотренным Градостроительным кодексом Российской Федерации и нормативным правовым актом органа исполнительной власти Ленинградской области, уполномоченного Правительством Ленинградской области на осуществление полномочий органов местного самоуправления Ленинградской области в области градостроительной деятельности.

ГЛАВА 7. ПОЛОЖЕНИЕ О РЕГУЛИРОВАНИИ ИНЫХ ВОПРОСОВ ЗЕМЛЕПОЛЬЗОВАНИЯ И ЗАСТРОЙКИ

Статья 11. Комплексное развитие территории

1. Комплексное развитие территорий – совокупность мероприятий, выполняемых в соответствии с утвержденной документацией по планировке территории и направленных на создание благоприятных условий проживания граждан, обновление среды жизнедеятельности и территорий общего пользования поселений.

2. Целями комплексного развития территории являются:

1) обеспечение сбалансированного и устойчивого развития поселений путем повышения качества городской среды и улучшения внешнего облика, архитектурно-стилистических и иных характеристик объектов капитального строительства;

2) обеспечение достижения показателей, в том числе в сфере жилищного строительства и улучшения жилищных условий граждан, в соответствии с указами Президента Российской Федерации, национальными проектами, государственными программами;

3) создание необходимых условий для развития транспортной, социальной, инженерной инфраструктур, благоустройства территорий поселений, повышения территориальной доступности таких инфраструктур;

4) повышение эффективности использования территорий поселений, в том числе формирование комфортной городской среды, создание мест обслуживания и мест приложения труда;

5) создание условий для привлечения внебюджетных источников финансирования обновления застроенных территорий.

3. Комплексное развитие территории осуществляется в соответствии с положениями Градостроительного Кодекса Российской Федерации, а также с гражданским законодательством, жилищным законодательством, земельным законодательством, законодательством об охране объектов культурного наследия (памятников истории и культуры) народов Российской Федерации, законодательством в области охраны окружающей среды.

4. Виды комплексного развития территории:

1) комплексное развитие территории жилой застройки;

2) комплексное развитие территории нежилой застройки;

3) комплексное развитие незастроенной территории;

4) комплексное развитие территории по инициативе правообладателей.

5. Требования к территории, в отношении которой может осуществляться комплексное развитие территории конкретного вида, установлены статьей 65 Градостроительного кодекса Российской Федерации.

6. Решение о комплексном развитии территории принимается главой администрации Горбунковского сельского поселения, если иное не предусмотрено соглашением о передаче исполнения полномочий администрации Ломоносовского муниципального района, за исключением случаев, предусмотренных пунктами 1 и 2 части 2 статьи 66 Градостроительного кодекса Российской Федерации.

Территории, в границах которых предусматривается осуществление комплексного развития территории, устанавливаются на карте градостроительного зонирования. Границы таких территорий могут не совпадать с границами

территориальных зон и отображаться на отдельной карте, являющейся приложением к карте градостроительного зонирования. В отношении таких территорий заключается один или несколько договоров о комплексном развитии территории.

7. Порядок реализации решения о комплексном развитии территории; порядок определения границ территории, подлежащей комплексному развитию; иные требования к комплексному развитию территории устанавливаются нормативным правовым актом субъекта Российской Федерации с учетом требований Градостроительного кодекса Российской Федерации, жилищного законодательства, земельного законодательства.

8. Этапы принятия и реализации решения о комплексном развитии территории, требования к процедурам по отдельным этапам определены статьями 66 – 69 Градостроительного кодекса Российской Федерации.

9. Реализация комплексного развития территории по инициативе правообладателей осуществляется в соответствии со статьей 70 Градостроительного кодекса Российской Федерации.

10. Земельные участки, находящиеся в границах территории, в отношении которой принято решение о комплексном развитии территории жилой застройки или решение о комплексном развитии территории нежилой застройки, и (или) расположенные на них объекты недвижимого имущества могут быть изъяты для государственных или муниципальных нужд в целях комплексного развития территории в порядке, установленном земельным законодательством, если иное не предусмотрено Градостроительным кодексом Российской Федерации и Жилищным кодексом Российской Федерации.

11. В целях комплексного развития территории жилой застройки не могут быть изъяты для государственных или муниципальных нужд в целях комплексного развития территории:

1) расположенные в границах такой территории земельные участки, предназначенные для размещения объектов федерального значения, а также земельные участки, на которых расположены эти объекты, за исключением случаев согласования включения указанных земельных участков в границы территории, подлежащей комплексному развитию в соответствии с частью 10 статьи 65 Градостроительного кодекса Российской Федерации;

2) земельные участки с расположенными на них многоквартирными домами, не предусмотренными пунктом 2 части 2 статьи 65 Градостроительного кодекса Российской Федерации, а также жилые помещения в таких многоквартирных домах;

3) земельные участки с расположенными на них жилыми домами блокированной застройки, объектами индивидуального жилищного строительства, садовыми домами, за исключением земельных участков с расположенными на них объектами, которые признаны аварийными или которые соответствуют критериям, установленным субъектом Российской Федерации и характеризующим их высокий уровень износа, ненадлежащее техническое состояние или отсутствие систем инженерно-технического обеспечения;

4) иные объекты недвижимого имущества, определенные Правительством Российской Федерации, нормативным правовым актом субъекта Российской Федерации.

Статья 12. Требования к архитектурно-градостроительному облику объектов капитального строительства

Требования к архитектурно-градостроительному облику объектов капитального строительства и Правила согласования архитектурно-градостроительного облика объекта капитального строительства регулируются положениями Градостроительного кодекса Российской Федерации, постановлением Правительства Российской Федерации от 29 мая 2023 года № 857 и настоящими Правилами.

Архитектурно-градостроительный облик – замысел архитектурного решения объекта капитального строительства, достигнутый композиционной взаимоувязкой форм, фактурной совместимостью отделочных материалов, цветового решения и характера размещения деталей и элементов объекта капитального строительства, включающего подчинение системе композиционных осей, членение фасадов с учетом принятых приемов архитектурно-художественной композиции, объемно-пространственного построения объекта капитального строительства.

1. В градостроительных регламентах территориальных зон, предусмотренных в статьях 20-25, 27-29, 31, 39 настоящих Правил, установлены требования к архитектурно-градостроительному облику объектов капитального строительства с учетом положений настоящей статьи.

2. Архитектурно-градостроительный облик объекта капитального строительства, расположенного в границах территорий, отображенных на карте «Карта градостроительного зонирования. Карта территорий, в границах которых предусматриваются требования к архитектурно-градостроительному облику объектов капитального строительства», подлежит согласованию с уполномоченным органом местного самоуправления при осуществлении строительства, реконструкции объекта капитального строительства.

3. Решение о согласовании архитектурно-градостроительного облика объекта капитального строительства принимается уполномоченным органом местного самоуправления с учетом рекомендаций консультативно - экспертного совета по рассмотрению архитектурно-градостроительного облика населенных пунктов, зданий, сооружений Ленинградской области, образованного постановлением Губернатора Ленинградской области от 31 мая 2021 года № 40-пг.

4. Согласование архитектурно-градостроительного облика объекта капитального строительства не требуется в отношении:

1) объектов капитального строительства, расположенных на земельных участках, действие градостроительного регламента на которые не распространяется;

2) объектов, для строительства или реконструкции которых не требуется получение разрешения на строительство;

3) объектов, расположенных на земельных участках, находящихся в пользовании учреждений, исполняющих наказание;

4) объектов обороны и безопасности, объектов Вооруженных Сил Российской Федерации, других войск, воинских формирований и органов, осуществляющих функции в области обороны страны и безопасности государства;

5) гидротехнических сооружений;

6) объектов и инженерных сооружений, предназначенных для производства и поставок товаров в сферах электро-, газо-, тепло-, водоснабжения и водоотведения;

7) подземных сооружений;

8) объектов капитального строительства, предназначенных для наблюдений за физическими и химическими процессами, происходящими в окружающей среде, определения ее гидрометеорологических, агрометеорологических и гелиогеофизических характеристик, уровня загрязнения атмосферного воздуха, почв и водных объектов;

9) объектов капитального строительства, предназначенных (используемых) для обработки, утилизации, обезвреживания и размещения отходов производства и потребления;

10) объектов капитального строительства, предназначенных для обезвреживания, размещения и утилизации медицинских отходов;

11) объектов капитального строительства, предназначенных для хранения, переработки и утилизации биологических отходов;

12) объектов капитального строительства, связанных с обращением с радиоактивными отходами;

13) объектов капитального строительства, связанных с обращением веществ, разрушающих озоновый слой;

14) объектов использования атомной энергии;

15) опасных производственных объектов, определяемых в соответствии с законодательством Российской Федерации.

Часть II. Градостроительное зонирование

Часть III. Градостроительные регламенты

ОГЛАВЛЕНИЕ

ЧАСТЬ II. ГРАДОСТРОИТЕЛЬНОЕ ЗОНИРОВАНИЕ 5
ГЛАВА 8. КАРТА ГРАДОСТРОИТЕЛЬНОГО ЗОНИРОВАНИЯ 5
Статья 13. Состав и содержание карты градостроительного зонирования 5
Статья 14. Перечень территориальных зон и подзон, установленных на карте градостроительного зонирования 5
ГЛАВА 9. ЗОНЫ С ОСОБЫМИ УСЛОВИЯМИ ИСПОЛЬЗОВАНИЯ ТЕРРИТОРИЙ 7
Статья 15. Перечень зон с особыми условиями использования территорий 7
Статья 16. Осуществление землепользования и застройки в зонах с особыми условиями использования территорий 7
ЧАСТЬ III. ГРАДОСТРОИТЕЛЬНЫЕ РЕГЛАМЕНТЫ 8
ГЛАВА 10. ОБЩИЕ ПОЛОЖЕНИЯ 8
Статья 17. Общие положения о градостроительных регламентах 8
Статья 18. Общие требования к видам разрешенного использования земельных участков и объектов капитального строительства 10
Статья 19. Общие требования к предельным размерам земельных участков и предельным параметрам разрешенного строительства, реконструкции объектов капитального строительства . 11
ГЛАВА 11. ГРАДОСТРОИТЕЛЬНЫЕ РЕГЛАМЕНТЫ 15
Статья 20. Зона застройки индивидуальными жилыми домами (ТЖ.1) 15
Статья 21. Зона застройки малоэтажными жилыми домами (ТЖ.2) 23
Статья 22. Зона застройки среднеэтажными жилыми домами (ТЖ.3) 32
Статья 23. Многофункциональная общественно-деловая зона (ТД.1) 40
Статья 24. Зона специализированной общественной застройки (ТД.2) 48
Статья 25. Производственная зона (ТП.0) 54
Статья 26. Производственная зона (ТП.0.1) 62
Статья 27. Производственная зона (ТП.1) 63
Статья 28. Коммунально-складская зона (ТК.0) 72
Статья 29. Коммунально-складская зона (ТК.1) 80
Статья 30. Коммунально-складская зона (ТК.1.1) 88
Статья 31. Зона транспортной инфраструктуры (ТТ.1) 89
Статья 32. Зона садоводческих некоммерческих объединений граждан (ТСХ.2.0) 97
Статья 33. Зона садоводческих некоммерческих объединений граждан (ТСХ.2.1) 100
Статья 34. Зона огороднических некоммерческих объединений граждан (ТСХ.3) 101
Статья 35. Производственная зона сельскохозяйственных предприятий (ТСХ.4.0) 103
Статья 36. Производственная зона сельскохозяйственных предприятий (ТСХ.4.1) 105
Статья 37. Зона сельскохозяйственного использования (ТСХ.5) 106
Статья 38. Зона озелененных территорий общего пользования (ТР.1) 107
Статья 39. Зона объектов спорта (ТР.2) 108
Статья 40. Зона плоскостных спортивных сооружений (ТР.2.1) 116
Статья 41. Зона кладбищ (ТСН.1) 117
Статья 42. Зона озелененных территорий специального назначения (ТСН.2) 119
ГЛАВА 12. ГРАДОСТРОИТЕЛЬНЫЕ РЕГЛАМЕНТЫ, УСТАНОВЛЕННЫЕ В ГРАНИЦАХ ЗОН ОХРАНЫ ОБЪЕКТОВ КУЛЬТУРНОГО НАСЛЕДИЯ 120
Статья 43. Общие требования 120
Статья 44. Требования к архитектурно-градостроительному облику объекта капитального строительства в границах территориальных подзон, установленных в зонах регулирования застройки ЗРЗ-1, ЗРЗ-2, ЗРЗ-3. 122

Статья 45. Многофункциональная общественно-деловая подзона (ТД.1_ЗРЗ-2) 127
Статья 46. Производственная подзона (ТП.0_ЗРЗ-3) 128
Статья 47. Подзона коммунально-складской зоны (ТК.0_ЗРЗ-3) 129
Статья 48. Подзона транспортной инфраструктуры (ТТ.1_ЗОЛ) 129
Статья 49. Подзона транспортной инфраструктуры (ТТ.1_ЗРЗ-1) 130
Статья 50. Подзона транспортной инфраструктуры (ТТ.1_ЗРЗ-2) 131
Статья 51. Подзона транспортной инфраструктуры (ТТ.1_ЗРЗ-3) 131
Статья 52. Производственная подзона сельскохозяйственных предприятий (ТСХ.4.0_ЗРЗ-3)..... 132
Статья 53. Подзона зоны озелененных территорий общего пользования (ТР.1_ОЗ) 133
Статья 54. Подзона зоны озелененных территорий общего пользования (ТР.1_ЗОЛ)..... 134
Статья 55. Подзона зоны озелененных территорий общего пользования (ТР.1_ЗРЗ-3)..... 134
Статья 56. Подзона зоны озелененных территорий специального назначения (ТСН.2_ЗОЛ)..... 135
Статья 57. Подзона зоны озелененных территорий специального назначения (ТСН.2_ЗРЗ-1)..... 136
Статья 58. Подзона зоны озелененных территорий специального назначения (ТСН.2_ЗРЗ-2)..... 136
Статья 59. Подзона зоны озелененных территорий специального назначения (ТСН.2_ЗРЗ-3)..... 137
ГЛАВА 13. ОГРАНИЧЕНИЯ ИСПОЛЬЗОВАНИЯ ЗЕМЕЛЬНЫХ УЧАСТКОВ И ОБЪЕКТОВ КАПИТАЛЬНОГО СТРОИТЕЛЬСТВА, УСТАНАВЛИВАЕМЫЕ В СООТВЕТСТВИИ С ЗАКОНОДАТЕЛЬСТВОМ РОССИЙСКОЙ ФЕДЕРАЦИИ 138
Статья 60. Общие положения 138
Статья 61. Ограничения использования земельных участков и объектов капитального строительства в зонах охраны объектов культурного наследия 139
Статья 62. Ограничения использования земельных участков и объектов капитального строительства в защитной зоне объекта культурного наследия 143
Статья 63. Ограничения использования земельных участков и объектов капитального строительства в охранной зоне объектов электроэнергетики (объектов электросетевого хозяйства) 144
Статья 64. Ограничения использования земельных участков и объектов капитального строительства в охранной зоне трубопроводов (газопроводов)..... 144
Статья 65. Ограничения использования земельных участков и объектов капитального строительства в границах приаэродромной территории..... 145
Статья 66. Ограничения использования земельных участков и объектов капитального строительства в границах водоохранных зон и прибрежных защитных полос..... 145
Статья 67. Ограничения использования земельных участков и объектов капитального строительства в санитарно-защитной зоне..... 145
Статья 68. Ограничения использования земельных участков и объектов капитального строительства в охранной зоне геодезических пунктов государственной геодезической сети, нивелирных пунктов государственной нивелирной сети и гравиметрических пунктов государственной гравиметрической сети 146
Статья 69. Ограничения использования земельных участков и объектов капитального строительства в зоне минимальных расстояний до магистральных или технологических трубопроводов (газопроводов) 146
Статья 70. Ограничения использования земельных участков и объектов капитального строительства в охранной зоне тепловых сетей 146
Статья. 71. Ограничения использования земельных участков и объектов капитального строительства в границах зон затопления и подтопления 147
ГЛАВА 14. ИСПОЛЬЗОВАНИЕ ЗЕМЕЛЬНЫХ УЧАСТКОВ, НА КОТОРЫЕ ДЕЙСТВИЕ ГРАДОСТРОИТЕЛЬНЫХ РЕГЛАМЕНТОВ НЕ РАСПРОСТРАНЯЕТСЯ ИЛИ ДЛЯ КОТОРЫХ ГРАДОСТРОИТЕЛЬНЫЕ РЕГЛАМЕНТЫ НЕ УСТАНАВЛИВАЮТСЯ 148

Статья 72. Использование земельных участков, на которые действие градостроительных регламентов не распространяется или для которых градостроительные регламенты не устанавливаются 148

ЧАСТЬ II. ГРАДОСТРОИТЕЛЬНОЕ ЗОНИРОВАНИЕ

ГЛАВА 8. КАРТА ГРАДОСТРОИТЕЛЬНОГО ЗОНИРОВАНИЯ

Статья 13. Состав и содержание карты градостроительного зонирования

Настоящие Правила включают в себя карту градостроительного зонирования, на которой установлены границы территориальных зон.

На карте градостроительного зонирования отображены границы населенных пунктов, входящих в состав муниципального образования Горбунковское сельское поселение муниципального образования Ломоносовский муниципальный район Ленинградской области (далее – муниципальное образование), границы территорий объектов культурного наследия, границы зон с особыми условиями использования территорий.

Правила включают приложения к карте градостроительного зонирования, на которых отображены границы территорий, в границах которых предусматриваются требования к архитектурно-градостроительному облику объектов капитального строительства и границы территорий, в границах которых предусматривается осуществление комплексного развития территории.

Статья 14. Перечень территориальных зон и подзон, установленных на карте градостроительного зонирования

Перечень территориальных зон и подзон, установленных на карте градостроительного зонирования, приведен в таблице 14.1.

Таблица 14.1

№ п/п	Кодовое обозначение	Наименование территориальной зоны
Жилые зоны		
1	ТЖ.1	Зона застройки индивидуальными жилыми домами (ТЖ.1)
1.1	ТЖ.1.1	Подзона застройки индивидуальными жилыми домами (ТЖ.1.1)
1.2	ТЖ.1.ПТ	Подзона застройки индивидуальными жилыми домами (ТЖ.1.ПТ)
2	ТЖ.2	Зона застройки малоэтажными жилыми домами (ТЖ.2)
2.1	ТЖ.2.ПТ	Подзона застройки малоэтажными жилыми домами (ТЖ.2.ПТ)
3	ТЖ.3	Зона застройки среднеэтажными жилыми домами (ТЖ.3)
3.1	ТЖ.3.ПТ	Подзона застройки среднеэтажными жилыми домами (ТЖ.3.ПТ)
Общественно-деловые зоны		
4	ТД.1	Многофункциональная общественно-деловая зона (ТД.1)
4.1	ТД.1.1	Многофункциональная общественно-деловая подзона (ТД.1.1)
4.2	ТД.1.ПТ	Многофункциональная общественно-деловая подзона (ТД.1.ПТ)
4.3	ТД.1_ЗРЗ-2	Многофункциональная общественно-деловая подзона (ТД.1_ЗРЗ-2)
5	ТД.2	Зона специализированной общественной застройки (ТД.2)
Производственные зоны, зоны инженерной и транспортной инфраструктур		
6	ТП.0	Производственная зона (ТП.0)
6.1	ТП.0_ЗРЗ-3	Производственная подзона (ТП.0_ЗРЗ-3)
7	ТП.0.1	Производственная зона (ТП.0.1)
8	ТП.1	Производственная зона (ТП.1)

№ п/п	Кодовое обозначение	Наименование территориальной зоны
8.1	ТП.1.1	Производственная подзона (ТП.1.1)
8.2	ТП.1.ПТ	Производственная подзона (ТП.1.ПТ)
9	ТК.0	Коммунально-складская зона (ТК.0)
9.1	ТК.0.ПТ	Подзона коммунально-складской зоны (ТК.0.ПТ)
9.2	ТК.0_ЗРЗ-3	Подзона коммунально-складской зоны (ТК.0_ЗРЗ-3)
10	ТК.1	Коммунально-складская зона (ТК.1)
10.1	ТК.1.ПТ	Подзона коммунально-складской зоны (ТК.1.ПТ)
11	ТК.1.1	Коммунально-складская зона (ТК.1.1)
12	ТТ.1	Зона транспортной инфраструктуры (ТТ.1)
12.1	ТТ.1.ПТ	Подзона транспортной инфраструктуры (ТТ.1.ПТ)
12.2	ТТ.1_ЗОЛ	Подзона транспортной инфраструктуры (ТТ.1_ЗОЛ)
12.3	ТТ.1_ЗРЗ-1	Подзона транспортной инфраструктуры (ТТ.1_ЗРЗ-1)
12.4	ТТ.1_ЗРЗ-2	Подзона транспортной инфраструктуры (ТТ.1_ЗРЗ-2)
12.5	ТТ.1_ЗРЗ-3	Подзона транспортной инфраструктуры (ТТ.1_ЗРЗ-3)
Зоны сельскохозяйственного использования		
13	ТСХ.2.0	Зона садоводческих некоммерческих объединений граждан (ТСХ.2.0)
13.1	ТСХ.2.0.1	Подзона садоводческих некоммерческих объединений граждан (ТСХ.2.0.1)
13.2	ТСХ.2.0.ПТ	Подзона садоводческих некоммерческих объединений граждан (ТСХ.2.0.ПТ)
14	ТСХ.2.1	Зона садоводческих некоммерческих объединений граждан (ТСХ.2.1)
15	ТСХ.3	Зона огороднических некоммерческих объединений граждан (ТСХ.3)
16	ТСХ.4.0	Производственная зона сельскохозяйственных предприятий (ТСХ.4.0)
16.1	ТСХ.4.0.ПТ	Производственная подзона сельскохозяйственных предприятий (ТСХ.4.0.ПТ)
16.2	ТСХ.4.0_ЗРЗ-3	Производственная подзона сельскохозяйственных предприятий (ТСХ.4.0_ЗРЗ-3)
17	ТСХ.4.1	Производственная зона сельскохозяйственных предприятий (ТСХ.4.1)
18	ТСХ.5	Зона сельскохозяйственного использования (ТСХ.5)
Зоны рекреационного назначения		
19	ТР.1	Зона озелененных территорий общего пользования (ТР.1)
19.1	ТР.1_ОЗ	Подзона зоны озелененных территорий общего пользования (ТР.1_ОЗ)
19.2	ТР.1_ЗОЛ	Подзона зоны озелененных территорий общего пользования (ТР.1_ЗОЛ)
19.3	ТР.1_ЗРЗ-3	Подзона зоны озелененных территорий общего пользования (ТР.1_ЗРЗ-3)
20	ТР.2	Зона объектов спорта (ТР.2)
20.1	ТР.2.ПТ	Подзона объектов спорта (ТР.2.ПТ)
21	ТР.2.1	Зона плоскостных спортивных сооружений (ТР.2.1)
Зоны специального назначения		
22	ТСН.1	Зона кладбищ (ТСН.1)
23	ТСН.2	Зона озелененных территорий специального назначения (ТСН.2)
23.1	ТСН.2_ЗОЛ	Подзона зоны озелененных территорий специального назначения

№ п/п	Кодовое обозначение	Наименование территориальной зоны
		(ТСН.2_ЗОЛ)
23.2	ТСН.2_ЗРЗ-1	Подзона зоны озелененных территорий специального назначения (ТСН.2_ЗРЗ-1)
23.3	ТСН.2_ЗРЗ-2	Подзона зоны озелененных территорий специального назначения (ТСН.2_ЗРЗ-2)
23.4	ТСН.2_ЗРЗ-3	Подзона зоны озелененных территорий специального назначения (ТСН.2_ЗРЗ-3)

ГЛАВА 9. ЗОНЫ С ОСОБЫМИ УСЛОВИЯМИ ИСПОЛЬЗОВАНИЯ ТЕРРИТОРИЙ

Статья 15. Перечень зон с особыми условиями использования территорий

Перечень зон с особыми условиями использования территорий, отображенных на карте градостроительного зонирования, приведен в таблице 15.1.

Таблица 15.1

№ п/п	Кодовое обозначение	Наименование зоны с особыми условиями использования территорий
1	Н-1	Защитная зона объекта культурного наследия
2	Н-2	Охранная зона объектов электроэнергетики (объектов электросетевого хозяйства и объектов по производству электрической энергии)
3	Н-3	Охранная зона трубопроводов (газопроводов)
4	Н-4	Водоохранная зона
5	Н-5	Прибрежная защитная полоса
6	Н-6	Санитарно-защитная зона
7	Н-7	Охранная зона геодезических пунктов государственной геодезической сети, нивелирных пунктов государственной нивелирной сети и гравиметрических пунктов государственной гравиметрической сети
8	Н-8	Зона минимальных расстояний до магистральных или технологических трубопроводов (газопроводов)
9	Н-9	Зона затопления
10	Н-10	Зона подтопления
11		Зоны охраны объектов культурного наследия:
11.1	ОЗ	Охранная зона объекта культурного наследия
11.2	ЗОЛ	Зона охраняемого природного ландшафта (ЗОЛ)
11.3	ЗРЗ-1	Зона регулирования застройки и хозяйственной деятельности (ЗРЗ-1)
11.4	ЗРЗ-2	Зона регулирования застройки и хозяйственной деятельности (ЗРЗ-2)
11.5	ЗРЗ-3	Зона регулирования застройки и хозяйственной деятельности (ЗРЗ-3)
12		Приаэродромная территория

Статья 16. Осуществление землепользования и застройки в зонах с особыми условиями использования территорий

1. В случае если земельный участок и (или) объект капитального строительства расположены в границах зон с особыми условиями использования

территорий, правовой режим использования и застройки указанного земельного участка и (или) объекта капитального строительства определяется градостроительными регламентами, указанными в части III настоящих Правил, и совокупностью ограничений, установленных в соответствии с законодательством Российской Федерации.

2. Границы зон с особыми условиями использования территорий могут быть изменены в результате хозяйственной или иной деятельности по основаниям, предусмотренным санитарными правилами и нормами, либо по иным основаниям, предусмотренными законодательством Российской Федерации.

ЧАСТЬ III. ГРАДОСТРОИТЕЛЬНЫЕ РЕГЛАМЕНТЫ

ГЛАВА 10. ОБЩИЕ ПОЛОЖЕНИЯ

Статья 17. Общие положения о градостроительных регламентах

1. Градостроительным регламентом определяется правовой режим земельных участков, равно как всего, что находится над и под поверхностью земельных участков и используется в процессе их застройки и последующей эксплуатации объектов капитального строительства.

2. Градостроительные регламенты устанавливаются с учетом:

1) фактического использования земельных участков и объектов капитального строительства в границах территориальной зоны;

2) возможности сочетания в пределах одной территориальной зоны различных видов существующего и планируемого использования земельных участков
и объектов капитального строительства;

3) функциональных зон и характеристик их планируемого развития, определенных документами территориального планирования муниципальных образований;

4) видов территориальных зон;

5) требований охраны объектов культурного наследия, а также особо охраняемых природных территорий, иных природных объектов.

3. В градостроительном регламенте в отношении земельных участков и объектов капитального строительства, расположенных в пределах соответствующей территориальной зоны, указываются:

1) виды разрешенного использования земельных участков и объектов капитального строительства;

2) предельные (минимальные и (или) максимальные) размеры земельных участков и предельные параметры разрешенного строительства, реконструкции объектов капитального строительства;

3) требования к архитектурно-градостроительному облику объекта капитального строительства;

4) ограничения использования земельных участков и объектов капитального строительства, устанавливаемые в соответствии с законодательством Российской Федерации;

5) расчетные показатели минимально допустимого уровня обеспеченности территории объектами коммунальной, транспортной, социальной инфраструктур

и расчетные показатели максимально допустимого уровня территориальной доступности указанных объектов для населения в случае, если в границах территориальной зоны, применительно к которой устанавливается градостроительный регламент, предусматривается осуществление деятельности по комплексному развитию территории.

4. Действие градостроительного регламента распространяется в равной мере на все земельные участки и объекты капитального строительства, расположенные в пределах границ территориальной зоны, обозначенной на карте градостроительного зонирования.

5. Действие градостроительного регламента не распространяется на земельные участки:

1) в границах территорий памятников и ансамблей, включенных в единый государственный реестр объектов культурного наследия (памятников истории и культуры) народов Российской Федерации, а также в границах территорий памятников или ансамблей, которые являются выявленными объектами культурного наследия и решения о режиме содержания, параметрах реставрации, консервации, воссоздания, ремонта и приспособлении которых принимаются в порядке, установленном законодательством Российской Федерации об охране объектов культурного наследия;

2) в границах территорий общего пользования;

3) предназначенные для размещения линейных объектов и (или) занятые линейными объектами;

4) предоставленные для добычи полезных ископаемых.

6. Градостроительные регламенты не устанавливаются для земель лесного фонда, земель, покрытых поверхностными водами, земель запаса, земель особо охраняемых природных территорий (за исключением земель лечебно-оздоровительных местностей и курортов), сельскохозяйственных угодий в составе земель сельскохозяйственного назначения, земельных участков, расположенных в границах особых экономических зон и территорий опережающего социально-экономического развития.

7. Использование земель или земельных участков из состава земель лесного фонда, земель или земельных участков, расположенных в границах особо охраняемых природных территорий (за исключением территорий населенных пунктов, включенных в состав особо охраняемых природных территорий), определяется соответственно лесохозяйственным регламентом, положением об особо охраняемой природной территории в соответствии с лесным законодательством, законодательством об особо охраняемых природных территориях.

8. В соответствии со схемой территориального планирования Ленинградской области в области организации, охраны и использования особо охраняемых природных территорий, утвержденной постановлением Правительства Ленинградской области от 10.04.2024 № 235 «Об утверждении схемы территориального планирования Ленинградской области в области организации, охраны и использования особо охраняемых природных территорий и признании утратившими силу отдельных постановлений Правительства Ленинградской области», планируется размещение особо охраняемой природной территории

регионального значения – государственного природного заказника «Верховья рек парков Петергофской дороги» (кластерного типа).

Муниципальное образование включает территории участков «Новосельский лес и долина реки Кикенки», «Петергофский водовод, Низинский лес и Порзоловское болото», «Ропшинский лес и долина реки Стрелки».

Использование земель или земельных участков, расположенных в границах особо охраняемых природных территорий регионального значения, планируемых к размещению на территории Ленинградской области, осуществляется в соответствии с положениями части 7 настоящей статьи и градостроительным регламентом соответствующей территориальной зоны.

9. Земельные участки или объекты капитального строительства, виды разрешенного использования, предельные (минимальные и (или) максимальные) размеры и предельные параметры которых не соответствуют градостроительному регламенту, могут использоваться без установления срока приведения их в соответствие с градостроительным регламентом, за исключением случаев, если использование таких земельных участков и объектов капитального строительства опасно для жизни или здоровья человека, для окружающей среды, объектов культурного наследия.

10. Реконструкция объектов капитального строительства, указанных в части 9 настоящей статьи, может осуществляться только путем приведения таких объектов в соответствие с градостроительным регламентом или путем уменьшения их несоответствия предельным параметрам разрешенного строительства, реконструкции.

Изменение видов разрешенного использования указанных земельных участков и объектов капитального строительства может осуществляться путем приведения их в соответствие с видами разрешенного использования земельных участков и объектов капитального строительства, установленными градостроительным регламентом.

11. В случае если использование указанных в части 9 настоящей статьи земельных участков и объектов капитального строительства продолжается и опасно для жизни или здоровья человека, для окружающей среды, объектов культурного наследия, в соответствии с федеральными законами может быть наложен запрет на использование таких земельных участков и объектов.

Статья 18. Общие требования к видам разрешенного использования земельных участков и объектов капитального строительства

1. Применительно к каждой территориальной зоне устанавливаются виды разрешенного использования земельных участков и объектов капитального строительства:

1) основные виды разрешенного использования;

2) условно разрешенные виды использования;

3) вспомогательные виды разрешенного использования, допустимые только в качестве дополнительных по отношению к основным видам разрешенного использования и условно разрешенным видам использования и осуществляемые совместно с ними.

2. Основные, условно разрешенные виды разрешенного использования

объектов капитального строительства определяются описанием видов разрешенного использования земельных участков, на котором планируется их размещение, если в градостроительном регламенте территориальной зоны не установлено иное.

3. Описание видов разрешенного использования земельных участков, установленных в градостроительных регламентах для соответствующих территориальных зон, определено в соответствии с классификатором видов разрешенного использования земельных участков, утвержденным приказом Росреестра от 10.11.2020 № П/0412 «Об утверждении классификатора видов разрешенного использования земельных участков» (далее – Классификатор).

4. Вспомогательные виды разрешенного использования земельных участков и объектов капитального строительства допускаются только в качестве дополнительных по отношению к основным видам разрешенного использования и условно разрешенным видам использования и осуществляются совместно с ними в границах земельных участков основных и(или) условно разрешенных видов использования.

5. Реализация объектов капитального строительства с видом разрешенного использования «Малоэтажная многоквартирная жилая застройка» (код 2.1.1), «Среднеэтажная жилая застройка» (код 2.5) возможна в случае их обеспечения объектами обслуживания жилой застройки – детскими садами и школами («Дошкольное, начальное и среднее общее образование», код 3.5.1).

Возможность обеспечения объектами обслуживания жилой застройки подтверждается наличием одного из следующих документов:

– утвержденной документации по планировке территории, в составе которой предусмотрено размещение объектов обслуживания жилой застройки, при условии, что данные объекты включены в Адресную инвестиционную программу либо создание указанных объектов подтверждается документом, из которого следуют обязательства физических или юридических лиц по созданию таких объектов;

– утвержденной Адресной инвестиционной программы, предусматривающей размещение объектов обслуживания жилой застройки;

– документа, подтверждающего обязательства физического или юридического лица по созданию объектов обслуживания жилой застройки.

Статья 19. Общие требования к предельным размерам земельных участков и предельным параметрам разрешенного строительства, реконструкции объектов капитального строительства

1. Предельные (минимальные и (или) максимальные) размеры земельных участков и предельные параметры разрешенного строительства, реконструкции объектов капитального строительства включают в себя:

1) предельные (минимальные и (или) максимальные) размеры земельных участков, в том числе их площадь;

2) минимальные отступы от границ земельных участков в целях определения мест допустимого размещения зданий, строений, сооружений, за пределами которых запрещено строительство зданий, строений, сооружений;

3) предельное количество этажей или предельную высоту зданий, строений,

сооружений[1];

4) максимальный процент застройки в границах земельного участка, определяемый как отношение суммарной площади земельного участка, которая может быть застроена, ко всей площади земельного участка.

2. Наряду с указанными в пунктах 2-4 части 1 настоящей статьи предельными параметрами разрешенного строительства, реконструкции объектов капитального строительства градостроительными регламентами, относящимися к отдельным территориальным зонам, установлены иные предельные параметры разрешенного строительства, реконструкции объектов капитального строительства:

1) максимальная этажность зданий, строений, сооружений;
2) минимальный процент озеленения участка;
3) предельная высота высотных акцентов: шпили, башни, флагштоки;
4) высота ограждений.

3. Предельные параметры разрешенного строительства, реконструкции объектов капитального строительства вспомогательных видов разрешенного использования определяются предельными параметрами разрешенного строительства, реконструкции объектов капитального строительства основных и (или) условно разрешенных видов использования, для обеспечения функционирования которых они предусмотрены, если иное не установлено градостроительным регламентом соответствующей территориальной зоны.

4. Суммарная площадь частей земельного участка, застроенных объектами капитального строительства вспомогательных видов разрешенного использования, не должна превышать 20 % от суммарной площади частей земельного участка, застроенных объектами капитального строительства основных видов разрешенного использования и (или) условно разрешенных видов использования.

5. В соответствии с Классификатором на земельных участках с видами разрешенного использования, перечисленными в таблице 19.1 настоящих Правил, возведение объектов капитального строительства не предусмотрено.

---

[1] Высота зданий, строений, сооружений, установленная настоящими Правилами определяется вертикальным линейным размером от проектной планировочной отметки земли до наивысшей отметки конструктивного элемента здания (парапет плоской кровли, карниз, фронтон, купол, башня и т.д.). При этом планировочной отметкой земли является максимальная отметка по периметру отмостки объекта капитального строительства.

Предельные параметры разрешенного строительства, реконструкции объектов капитального строительства в части предельной высоты зданий строений, сооружений, установленные настоящими Правилами, не распространяются на антенны, вентиляционные и дымовые трубы, шпили, аттики и балюстрады (ограждения), выходы на кровлю максимальной площадью 12 кв. м и высотой 2,5 м, машинные помещения лифтов высотой до 5 м, а также остекленные световые фонари, максимальной высотой 2,5 м, суммарная площадь которых не превышает 25% площади кровли.

При определении этажности здания учитываются все надземные этажи, в том числе технический этаж, мансардный, а также цокольный этаж, если верх его перекрытия находится выше средней планировочной отметки земли не менее чем на 2 м. Подполье под зданием независимо от его высоты, а также междуэтажное пространство и технический чердак с высотой менее 1,8 м в число надземных этажей не включаются.

При определении количества этажей учитываются все этажи, включая подземный, подвальный, цокольный, надземный, технический, мансардный и другие.

Таблица 19.1

Наименование вида разрешенного использования земельного участка	Описание вида разрешенного использования земельного участка	Код (числовое обозначение) вида разрешенного использования земельного участка
1	2	3
Овощеводство	Осуществление хозяйственной деятельности на сельскохозяйственных угодьях, связанной с производством картофеля, листовых, плодовых, луковичных и бахчевых сельскохозяйственных культур, в том числе с использованием теплиц	1.3
Садоводство	Осуществление хозяйственной деятельности, в том числе на сельскохозяйственных угодьях, связанной с выращиванием многолетних плодовых и ягодных культур, винограда и иных многолетних культур	1.5
Сенокошение	Кошение трав, сбор и заготовка сена	1.19
Стоянка транспортных средств	Размещение стоянок (парковок) легковых автомобилей и других мототранспортных средств, в том числе мотоциклов, мотороллеров, мотоколясок, мопедов, скутеров, за исключением встроенных, пристроенных и встроенно-пристроенных стоянок	4.9.2
Площадки для занятий спортом	Размещение площадок для занятия спортом и физкультурой на открытом воздухе (физкультурные площадки, беговые дорожки, поля для спортивной игры)	5.1.3
Складские площадки	Временное хранение, распределение и перевалка грузов (за исключением хранения стратегических запасов) на открытом воздухе	6.9.1
Стоянки транспорта общего пользования	Размещение стоянок транспортных средств, осуществляющих перевозки людей по установленному маршруту	7.2.3
Общее пользование водными объектами	Использование земельных участков, примыкающих к водным объектам способами, необходимыми для осуществления общего водопользования (водопользования, осуществляемого гражданами для личных нужд, а также забор (изъятие) водных ресурсов для целей питьевого и хозяйственно-бытового водоснабжения, купание, использование маломерных судов, водных мотоциклов и других технических средств, предназначенных для отдыха на водных объектах, водопой, если соответствующие запреты не установлены законодательством)	11.1
Благоустройство территории	Размещение декоративных, технических, планировочных, конструктивных устройств, элементов озеленения, различных видов оборудования и оформления, малых архитектурных форм, некапитальных нестационарных строений	12.0.2

1	2	3
	и сооружений, информационных щитов и указателей, применяемых как составные части благоустройства территории, общественных туалетов	
Ведение огородничества	Осуществление отдыха и (или) выращивания гражданами для собственных нужд сельскохозяйственных культур; размещение хозяйственных построек, не являющихся объектами недвижимости, предназначенных для хранения инвентаря и урожая сельскохозяйственных культур	13.1

6. Для земельных участков с видами разрешенного использования, перечисленными в таблице 19.1 настоящих Правил, устанавливаются следующие предельные параметры разрешенного строительства, реконструкции объектов капитального строительства:

1) минимальные отступы от границ земельных участков в целях определения мест допустимого размещения зданий, строений, сооружений, за пределами которых запрещено строительство зданий, строений, сооружений: 0 м;

2) предельное количество этажей зданий, строений, сооружений: 0 этажей;

3) максимальный процент застройки в границах земельного участка, определяемый как отношение суммарной площади земельного участка, которая может быть застроена, ко всей площади земельного участка: 0 %.

7. Для земельных участков с видом разрешенного использования код 5.1.3 дополнительно устанавливаются предельные параметры в соответствии с таблицей 19.2.

Таблица 19.2

№	Предельные параметры	Предельные значения	
		Минимальные	максимальные
1	Минимальное расстояние от границы земельного участка до границы земельного участка с видами разрешенного использования код 2.1, 2.2, м	20	
2	Требования к ограждениям		
2.1	Высота ограждений, м		
2.1.1	отдельно стоящие спортивные площадки	2.5	3
	в местах примыкания спортивных площадок друг к другу	1.2	

8. Для земельных участков с видами разрешенного использования «Земельные участки (территории) общего пользования» (код 12.0), «Улично-дорожная сеть» (код 12.0.1), «Размещение автомобильных дорог» (код 7.2.1) не подлежат установлению:

1) предельные (минимальные и (или) максимальные) размеры земельных участков (площадь земельных участков);

2) минимальные отступы от границ земельных участков в целях определения мест допустимого размещения зданий, строений, сооружений, за пределами которых запрещено строительство зданий, строений, сооружений;

3) предельное количество этажей или предельная высота зданий, строений, сооружений;

4) максимальный процент застройки в границах земельного участка,

определяемый как отношение суммарной площади земельного участка, которая может быть застроена, ко всей площади земельного участка.

ГЛАВА 11. ГРАДОСТРОИТЕЛЬНЫЕ РЕГЛАМЕНТЫ

Статья 20. Зона застройки индивидуальными жилыми домами (ТЖ.1)

1. Кодовое обозначение территориальной зоны – ТЖ.1.
2. В пределах территориальной зоны ТЖ.1 установлены подзоны застройки индивидуальными жилыми домами ТЖ.1.1 и ТЖ.1.ПТ.
3. Виды разрешенного использования земельных участков:

№ п/п	Наименование вида разрешенного использования земельных участков	Код
Основные виды разрешенного использования		
1	Для индивидуального жилищного строительства	2.1
2	Для ведения личного подсобного хозяйства (приусадебный земельный участок)	2.2
3	Предоставление коммунальных услуг	3.1.1
4	Административные здания организаций, обеспечивающих предоставление коммунальных услуг	3.1.2
5	Дошкольное, начальное и среднее общее образование	3.5.1
6	Площадки для занятий спортом	5.1.3
7	Земельные участки (территории) общего пользования	12.0
8	Улично-дорожная сеть	12.0.1
9	Благоустройство территории	12.0.2
Условно разрешенные виды использования		
10	Блокированная застройка <***>	2.3
11	Оказание услуг связи <*>	3.2.3
12	Бытовое обслуживание <*> <**>	3.3
13	Магазины <*> <**>	4.4
14	Общественное питание <*> <**>	4.6
Вспомогательные виды разрешенного использования		
15	Не установлены	–

Примечания:

1. Объекты видов разрешенного использования, отмеченных знаком <*>, могут размещаться только на земельных участках, примыкающих к улицам, дорогам, площадям, набережным, проездам (за исключением внутриквартальных), при отсутствии норм законодательства, запрещающих их размещение.
2. Размещение объектов капитального строительства, предусмотренных видом разрешенного использования с кодом 2.2, допускается при условии соблюдения санитарных и иных требований, установленных законодательством Российской Федерации в области охраны здоровья человека.
3. Для видов разрешенного использования земельных участков, отмеченных знаком <**>, приобъектные стоянки автомобилей следует размещать в пределах отведенного земельного участка.
4. Вид разрешенного использования, отмеченный знаком <***> применяется исключительно для ранее сформированных земельных участков (до вступления в силу настоящих Правил), в том числе, находящихся в аренде и существующих объектов капитального

№ п/п	Наименование вида разрешенного использования земельных участков	Код
строительства. 5. Размещение объектов капитального строительства, предусмотренных видами разрешенного использования с кодами 3.1.1, 3.1.2, 3.3, 4.4, 4.6, допускается в случаях, если их размещение необходимо для обслуживания жилой застройки, связано с проживанием граждан, не причиняет вреда окружающей среде и санитарному благополучию, не нарушает права жителей, не требует установления санитарно-защитных зон за границами земельных участков указанных объектов.		

4. Предельные (минимальные и (или) максимальные) размеры земельных участков и предельные параметры разрешенного строительства, реконструкции объектов капитального строительства (с учетом положений частей 6-8 статьи 19 настоящих Правил):

№ п/п	Виды разрешенного использования земельных участков (код)	Предельные значения	
		Минимальные	Максимальные
1	Предельные (минимальные и (или) максимальные) размеры земельных участков, в том числе их площадь, кв. м		
1.1	2.1, 2.2	800 <*>	2500
1.2	3.1.2, 3.2.3, 3.3, 4.4, 4.6	Не подлежат установлению	5000
1.3	2.3, 3.1.1, 3.5.1, 5.1.3, 12.0.2	Не подлежат установлению	
2	Минимальные отступы от границ земельных участков в целях определения мест допустимого размещения зданий, строений, сооружений, за пределами которых запрещено строительство зданий, строений, сооружений, м		
2.1	2.1, 2.2, 2.3, 3.1.2, 3.2.3, 3.3, 3.5.1, 4.4, 4.6	3<**>	
2.2	3.1.1	Не подлежат установлению	
	Предельное количество этажей или предельная высота зданий, строений, сооружений		
3	Предельное количество этажей зданий, строений, сооружений		
3.1	2.1, 2.2, 2.3	Не подлежат установлению	4
3.2	3.1.2, 3.2.3, 3.3, 4.4, 4.6	Не подлежат установлению	3
3.3	3.1.1, 3.5.1	Не подлежат установлению	
4	Максимальный процент застройки в границах земельного участка, определяемый как отношение суммарной площади земельного участка, которая может быть застроена, ко всей площади земельного участка, %		
4.1	2.1, 2.2, 3.1.2, 3.2.3, 3.3, 4.4, 4.6	20	
4.2	2.3	30	
4.3	3.1.1, 3.5.1	Не подлежат установлению	
5	Максимальная этажность зданий, строений, сооружений		
5.1	2.1, 2.2, 2.3	3	
5.2	3.1.2, 3.2.3, 3.3, 4.4, 4.6	2	
5.3	3.1.1, 3.5.1	Не подлежат установлению	

№ п/п	Виды разрешенного использования земельных участков (код)	Предельные значения	
		Минимальные	Максимальные
6	Максимальная общая площадь объектов видов разрешенного использования с кодами 3.1.2, 3.2.3, 3.3, 4.4, 4.6 на земельном участке, кв. м	300	
Примечания: <*> для существующих участков, сформированных до вступления в силу настоящих Правил – 600 кв.м <**> для вида разрешенного использования 2.3, от границы смежного земельного участка, при наличии стен без проемов – 0м			

5. Предельные (минимальные и (или) максимальные) размеры земельных участков и предельные параметры разрешенного строительства, реконструкции объектов капитального строительства (с учетом положений частей 6-8 статьи 19 настоящих Правил), установленные для подзоны застройки индивидуальными жилыми домами ТЖ.1.1:

№ п/п	Наименование	Предельные значения	
		Минимальные	Максимальные
1	Предельные (минимальные и (или) максимальные) размеры земельных участков, в том числе их площадь	Не подлежат установлению	
2	Минимальные отступы от границ земельных участков в целях определения мест допустимого размещения зданий, строений, сооружений, за пределами которых запрещено строительство зданий, строений, сооружений	0	
3	Предельное количество этажей или предельная высота зданий, строений, сооружений	0	
4	Максимальный процент застройки в границах земельного участка, определяемый как отношение суммарной площади земельного участка, которая может быть застроена, ко всей площади земельного участка	0	
Примечание. В случае, если в подзоне застройки индивидуальными жилыми домами ТЖ.1.1 расположена часть земельного участка: 1) предельные параметры разрешенного строительства, реконструкции объектов капитального строительства, указанные в части 5 настоящей статьи, применяются в отношении только той части земельного участка, которая расположена в пределах границ подзоны ТЖ.1.1; 2) предельные параметры разрешенного строительства, реконструкции объектов капитального строительства, указанные в части 4 настоящей статьи, применяются в отношении части земельного участка, которая расположена за пределами границ подзоны ТЖ.1.1.			

6. Предельные (минимальные и (или) максимальные) размеры земельных участков и предельные параметры разрешенного строительства, реконструкции объектов капитального строительства (с учетом положений частей 6-8 статьи 19 настоящих Правил), установленные для подзоны застройки индивидуальными жилыми домами ТЖ.1.ПТ:

№ п/п	Виды разрешенного использования земельных участков (код), предельные параметры	Предельные значения	
		Минимальные	Максимальные

№ п/п	Виды разрешенного использования земельных участков (код), предельные параметры	Предельные значения	
		Минимальные	Максимальные
1	Предельные (минимальные и (или) максимальные) размеры земельных участков, в том числе их площадь, кв. м		
1.1	2.1, 2.2	800	2500
1.2	3.1.2, 3.2.3, 3.3, 4.4, 4.6	Не подлежат установлению	5000
1.3	2.3, 3.1.1, 3.5.1, 5.1.3, 12.0.2	Не подлежат установлению<*>	
2	Минимальные отступы от границ земельных участков в целях определения мест допустимого размещения зданий, строений, сооружений, за пределами которых запрещено строительство зданий, строений, сооружений, м	Не подлежат установлению<*>	
3	Предельная высота зданий, строений, сооружений, м		
4	Максимальный процент застройки в границах земельного участка, определяемый как отношение суммарной площади земельного участка, которая может быть застроена, ко всей площади земельного участка, %		

Примечание.

В случае, если в подзоне ТЖ.1.ПТ расположена часть земельного участка:

1) предельные параметры разрешенного строительства, реконструкции объектов капитального строительства, указанные в части 6 настоящей статьи, применяются в отношении только той части земельного участка, которая расположена в пределах границ подзоны ТЖ.1.ПТ;

2) предельные параметры разрешенного строительства, реконструкции объектов капитального строительства, указанные в части 4 настоящей статьи, применяются в отношении части земельного участка, которая расположена за пределами границ подзоны ТЖ.1.ПТ

<*> - до установления требований к градостроительным регламентам в границах особо охраняемой природной территории регионального значения – государственного природного заказника «Верховья рек парков Петергофской дороги», предельные параметры разрешенного строительства, реконструкции объектов капитального строительства применяются с учётом требований, установленных законодательством об особо охраняемых природных территориях.

7. Требования к архитектурно-градостроительному облику объекта капитального строительства.

1) К цветовым решениям объектов капитального строительства:

Цветовое решение должно быть обосновано композиционными решениями здания и гармонично сочетаться с окружающей застройкой территории.

Цветовые решения зданий, строений, сооружений следует принимать в соответствии с рекомендуемыми колористическими палитрами.

Цветовое решение покрытия кровли (кроме плоской кровли) должно быть увязано с общим архитектурным решением здания.

а) К отделке фасадов:



б) К металлическим элементам фасадов (кровля, водостоки, ограждения, двери):



2) К отделочным и (или) строительным материалам объектов капитального строительства:

– цоколь должен выполняться из антивандальных негорючих материалов – природный камень (гранит или аналог), клинкерный кирпич, керамогранит (толщина не менее 10 мм), бетонных фиброцементных элементов с гидрофобной пропиткой (бетонная цокольная плитка и кирпич, панели из цементных композитов и др.) и другие подобные материалы;

– для объектов общественного назначения, общая площадь которых составляет не более чем 1500 квадратных метров, не менее 20% облицовки фасада должно выполняться из природных материалов или имитирующих природные материалы;

– покрытия, полученные на основе лакокрасочных материалов на водной основе (дисперсионные акриловые краски для фасадных работ, дисперсионные силикатные краски, силиконовые краски, золь-силикатные краски, золь-силикатные краски для бетона, известковые краски), при соблюдении требований нормативно-технической документации на проведение окрасочных работ должны обеспечивать срок службы не менее 5 лет в условиях умеренного макроклимата при эксплуатации на открытом воздухе с воздействием любых атмосферных факторов (дождь, ливень, снег, пыль при сильном ветре) при максимальной температуре 40° С, минимальной температуре -45° С и относительной влажности в пределах от 40% до 95%.

В течение данного срока должны быть сохранены защитные свойства покрытия: растрескивание выветривание, отслаивание, сморщивание, образование пузырей - не более 1 балла по ГОСТ 9.407-2015 п. 9.1.2, декоративные свойства (изменение цвета, грязеудержание, меление) - не более 3 баллов по ГОСТ 9.407-2015 п.п. 8.2, 8.3, 8.4;

– скатная кровля выполняется из металла, черепицы (керамической, минеральной, металлической, гибкой или аналога), светопрозрачных конструкций.

Не допускается:

– окраска поверхностей, облицованных натуральным (природным) камнем;

– бетонная необлицованная поверхность для первого и цокольного этажа;

– штукатурный фасад по фасадному утеплению из пенополистирола;

– использование бетонных фиброцементных элементов без гидрофобного покрытия;

– металлические оцинкованные элементы без лакокрасочного покрытия (кроме ограждения кровли и элементов фасадов, не выходящих на территории общего пользования);

– размещение декоративных элементов, выполненных из пенополистирола, пенополиуретана, минваты с тонким штукатурным слоем, ниже 2 метров над уровнем земли;

– выполнение больших глухих плоскостей фасада из материалов, имитирующих натуральные, с заметно повторяющимся рисунком;

– отделка фасада керамогранитной глянцевой однотонной плиткой 600х600 мм;

– визуально заметные соединения облицовочных элементов, видимые крепежные детали фасадных систем (за исключением матовых панелей с неоднородным покрытием);

– использование белых стеклопакетов ПВХ (за исключением объектов, возводимых за счет бюджетного финансирования);

– использование в качестве отделочных материалов фасадов объектов капитального строительства:

- штукатурки (штукатурный фасад допускается применять, если окружающая застройка преимущественно выполнена с применением штукатурных фасадов. Работы по выполнению штукатурного фасада должны производиться строго по сертифицированной технологии, должен обеспечиваться длительный срок эксплуатации);
- сайдинга (винилового) и(или) профилированного металлического листа;
- асбестоцементных листов, самоклеящейся пленки, баннерной ткани, сотового поликарбоната;
- пластика, профилированных металлических листов, асбестоцементных листов (плоские и волнистые), МГЛ-листов для устройства глухой части лоджии или балкона;
- цветного остекления, не соответствующего цветовому решению объекта капитального строительства, искажающего восприятие архитектурно-градостроительного облика объектов капитального строительства и окружающего их пространства, включая объекты и элементы благоустройства.

3) К размещению технического и инженерного оборудования на фасадах и кровлях объектов капитального строительства.

Техническое и инженерное оборудование фасадов объектов капитального строительства включает в себя системы газоснабжения, освещения, связи, телекоммуникации, видеонаблюдения, кондиционирования и вентиляции воздуха (далее – оборудование).

Оборудование должно располагаться с учетом системы композиционных осей фасадов объекта и иметь комплексный характер.

При строительстве объемно-пластическое решение фасада объекта капитального строительства должно предусматривать скрытое размещение (декоративные решетки, короба) наружных блоков систем кондиционирования, вентиляции и их комплексов, скрытую систему водоотведения, либо предусматривать их внутреннее размещение. Наружный организованный водосток допускается для объектов этажностью не выше 3 этажей и для отвода воды с козырьков над входами; водосточная система должна применяться с подогревом.

При реконструкции объекта капитального строительства:

– размещение дополнительного оборудования должно обеспечивать сохранность отделки фасада либо ее восстановление;

– при размещении наружных блоков систем кондиционирования и вентиляции на просматриваемых с территорий общего пользования фасадах необходимо применять защитные декоративные решетки, выполненные с учетом архитектурного решения объекта капитального строительства.

Габариты, форма оборудования, декоративных коробов, в которых оно размещено, декоративных решеток не должны ухудшать визуальные характеристики объекта.

Устанавливаемое на фасадах зданий оборудование должно быть окрашено в цвет поверхностей, на которых оно установлено.

Не допускается:

– размещение оборудования на архитектурных элементах и деталях декора, порталах, козырьках, пилонах, консолях, на настенной росписи, фреске, мозаичном панно, сграффито и иных видах монументального искусства, являющихся частью архитектурного решения фасада;

– наружная открытая прокладка по фасаду подводящих сетей (кроме систем газоснабжения домов блокированной застройки этажностью не выше 3 этажей) и иных коммуникаций, прокладка сетей с нарушением пластики фасада;

– размещение оборудования, выступающего от плоскости фасада более чем на 20 см, на высоте менее 2,5 м от уровня земли или крыльца (кроме водосточных труб).

4) К подсветке фасадов объектов капитального строительства:

– предусматривать архитектурную подсветку фасадов для подчеркивания выразительности архитектурного облика в темное время суток с использованием источников белого цвета.

– архитектурная подсветка зданий должна включать:

- освещение входных групп;
- подсветку информационных знаков и конструкций;

• размещение архитектурно-художественного освещения на фасадах, визуально воспринимаемых со стороны улиц, дорог, территорий общего пользования (для архитектурных доминант, общественно значимых объектов).

5) К объемно-пространственным характеристикам объектов капитального строительства:

– главный фасад вновь строящихся зданий должен быть ориентирован на основные элементы улично-дорожной сети с учетом существующей или планируемой планировочной структуры застройки;

– размеры входной площадки (ширина х глубина) для объектов общественного назначения, общая площадь которых составляет не более чем 1500 квадратных метров, должны быть не менее 2,2 х 2,2 м;

– здание или сооружение не должно создавать визуальный дискомфорт, должно органично вписываться в ландшафт и сохранять масштаб и характер существующей застройки;

– здания необходимо размещать с учетом сложившейся линии застройки улицы (квартала);

– дворы жилых домов не должны выходить на улицу;

– ограждение участка (в случае необходимости его установки) должно выполняться в едином стиле общего архитектурного решения и не должно препятствовать визуальному восприятию фасадов здания со стороны территорий общего пользования;

– если проектируемое в целях строительства или реконструкции здание, строение, сооружение располагается на расстоянии 50 метров и менее от границ лесного массива, парка, водного объекта, земельного участка индивидуальной, блокированной жилой застройки, территории ведения садоводства (далее – объект), его высота должна быть не более половины расстояния до объекта; при этом застройка должна по высоте носить ступенчатый характер, повышаясь с удалением от объекта в пределах трех линий застройки, высота зданий, строений, сооружений второй и третьей линии застройки должна быть не более 50 % расстояния до объекта;

– открытые стоянки (парковки) автомобилей по длинной стороне должны быть разделены пешеходными зонами (дорожками, проходами) с шагом не более 100 метров;

– для объектов коммерческого назначения, общая площадь которых составляет не более чем 1500 квадратных метров, приобъектные стоянки автомобилей следует размещать в пределах отведенного земельного участка.

6) К архитектурно-стилистическим характеристикам объектов капитального строительства:

– архитектурный облик объекта должен быть подчинен единому стилистическому решению;

– входные группы:

• входы в здание должны быть оборудованы навесами или заглублены в нишу не менее чем на 60 сантиметров;

• отметка площадки перед входом в общественное здание должна быть выше отметки тротуара перед входом не менее чем на 0,15 м. Допускается принимать

отметку площадки на уровне пола при условии предохранения помещений от попадания осадков;

• главные входы в общественные здания должны быть ориентированы на территории общего пользования или к основному подъезду к зданию или сооружению;

– цоколь – должен быть визуально выделен на фасаде и подчеркивать внешний вид всего здания (может быть расположенным в плоскости стены, западающим или выступающим за плоскость стены);

– первый и цокольный этаж должен быть выполнен из облицовочного, прочного и антивандального материала (без применения штукатурки);

– высота первого этажа общественных зданий должна быть не менее 4 метра;

– фасад: при использовании нескольких цветовых/фактурных покрытий на площади одного фасада, такие покрытия должны быть отделены выразительными архитектурными элементами;

– окна, лоджии, балконы должны быть остеклены. Остекление следует выполнять в едином стиле. Допускается отсутствие остекления балконов уникальных по характеру размещения на фасадах зданий, в т.ч. по высоте здания (изменяющие тип и конфигурацию плана на отдельных этажах, расположенные дискретно и т.д.), по геометрии элементов (созданные на основе треугольника, круга, трапеции, сложной формы и т.д.);

– информационные носители: при оформлении необходимо использовать ровные шрифты, без засечек и декоративных элементов.

Запрещается использовать крышу зданий для размещения рекламных конструкций.

8. Ограничения использования земельных участков и объектов капитального строительства, устанавливаемые в соответствии с законодательством Российской Федерации.

Оборот земельных участков осуществляется в соответствии с гражданским законодательством и Земельным кодексом Российской Федерации. Содержание ограничений оборота земельных участков устанавливается Земельным кодексом Российской Федерации, федеральными законами.

Ограничения использования земельных участков и объектов капитального строительства в границах зон с особыми условиями использования территории, установленные федеральными законами или иными нормативными правовыми актами, указаны в главе 13 настоящих Правил.

Статья 21. Зона застройки малоэтажными жилыми домами (ТЖ.2)

1. Кодовое обозначение территориальной зоны – ТЖ.2.

2. В пределах территориальной зоны ТЖ.2 установлена подзона застройки малоэтажными жилыми домами ТЖ.2.ПТ.

3. Виды разрешенного использования земельных участков:

№ п/п	Наименование вида разрешенного использования земельных участков	Код
Основные виды разрешенного использования		

№ п/п	Наименование вида разрешенного использования земельных участков	Код
1	Малоэтажная многоквартирная жилая застройка	2.1.1
2	Хранение автотранспорта	2.7.1
3	Предоставление коммунальных услуг	3.1.1
4	Административные здания организаций, обеспечивающих предоставление коммунальных услуг	3.1.2
5	Дошкольное, начальное и среднее общее образование	3.5.1
6	Обеспечение занятий спортом в помещениях	5.1.2
7	Площадки для занятий спортом	5.1.3
8	Земельные участки (территории) общего пользования	12.0
9	Улично-дорожная сеть	12.0.1
10	Благоустройство территории	12.0.2
Условно разрешенные виды использования		
11	Оказание социальной помощи населению <*>	3.2.2
12	Оказание услуг связи <*>	3.2.3
13	Бытовое обслуживание <*><**>	3.3
14	Магазины <*><**>	4.4
15	Банковская и страховая деятельность <*><**>	4.5
16	Общественное питание <*><**>	4.6
17	Стоянка транспортных средств	4.9.2
18	Обеспечение внутреннего правопорядка <*>	8.3
Вспомогательные виды разрешенного использования		
19	Не установлены	–
<*> Объекты видов разрешенного использования, отмеченных знаком <*>, могут размещаться только на земельных участках, примыкающих к улицам, дорогам, площадям, набережным, проездам (за исключением внутриквартальных), при отсутствии норм законодательства, запрещающих их размещение. <**> Для видов разрешенного использования земельных участков, отмеченных знаком <**>, приобъектные стоянки автомобилей следует размещать в пределах отведенного земельного участка.		

4. Предельные (минимальные и (или) максимальные) размеры земельных участков и предельные параметры разрешенного строительства, реконструкции объектов капитального строительства (с учетом положений частей 6-8 статьи 19 настоящих Правил):

№ п/п	Виды разрешенного использования земельных участков (код)	Предельные значения	
		Минимальные	Максимальные
1	Предельные (минимальные и (или) максимальные) размеры земельных участков, в том числе их площадь, кв. м		
1.1	2.7.1, 3.1.2, 3.2.2, 3.2.3, 3.3, 4.4, 4.5, 4.6, 4.9.2, 5.1.2, 5.1.3, 12.0.2	Не подлежат установлению	5000
1.2	2.1.1, 3.1.1, 3.5.1, 8.3	Не подлежат установлению	

№ п/п	Виды разрешенного использования земельных участков (код)	Предельные значения	
		Минимальные	Максимальные
2	Минимальные отступы от границ земельных участков в целях определения мест допустимого размещения зданий, строений, сооружений, за пределами которых запрещено строительство зданий, строений, сооружений, м		
2.1	2.1.1, 2.7.1, 3.1.2, 3.2.2, 3.2.3, 3.3, 3.5.1, 4.4, 4.5, 4.6, 5.1.2	3	
2.2	3.1.1, 8.3	Не подлежат установлению	
	Предельное количество этажей или предельная высота зданий, строений, сооружений		
3	Предельное количество этажей зданий, строений, сооружений		
3.1	2.1.1	Не подлежат установлению	5
3.2	2.7.1, 3.1.2, 3.2.2, 3.2.3, 3.3, 4.4, 4.5, 4.6	Не подлежат установлению	4
3.3	3.1.1, 3.5.1, 5.1.2, 8.3	Не подлежат установлению	
4	Максимальный процент застройки в границах земельного участка, определяемый как отношение суммарной площади земельного участка, которая может быть застроена, ко всей площади земельного участка, %		
4.1	2.1.1	30	
4.2	2.7.1, 3.1.2, 3.2.2, 3.2.3, 3.3, 4.4, 4.5, 4.6	50	
4.3	3.1.1, 3.5.1, 5.1.2, 8.3	Не подлежат установлению	
5	Максимальная этажность зданий, строений, сооружений		
5.1	2.1.1	4	
5.2	2.7.1, 3.1.2, 3.2.2, 3.2.3, 3.3, 4.4, 4.5, 4.6	3	
5.3	3.1.1, 3.5.1, 5.1.2, 8.3	Не подлежат установлению	

5. Предельные (минимальные и (или) максимальные) размеры земельных участков и предельные параметры разрешенного строительства, реконструкции объектов капитального строительства (с учетом положений частей 6-8 статьи 19 настоящих Правил), установленные для подзоны застройки малоэтажными жилыми домами ТЖ.2.ПТ:

№ п/п	Виды разрешенного использования земельных участков (код), предельные параметры	Предельные значения	
		Минимальные	Максимальные
1	Предельные (минимальные и (или) максимальные) размеры земельных участков, в том числе их площадь, кв. м		
1.1	2.7.1, 3.1.2, 3.2.2, 3.2.3, 3.3, 4.4, 4.5, 4.6, 4.9.2, 5.1.2, 5.1.3, 12.0.2	Не подлежат установлению	5000
1.2	2.1.1, 3.1.1, 3.5.1, 8.3	Не подлежат установлению<*>	
2	Минимальные отступы от границ земельных участков в целях определения мест допустимого размещения зданий, строений, сооружений, за пределами которых запрещено строительство зданий, строений, сооружений, м	Не подлежат установлению<*>	
3	Предельная высота зданий, строений, сооружений, м		
4	Максимальный процент застройки в границах земельного участка, определяемый		

№ п/п	Виды разрешенного использования земельных участков (код), предельные параметры	Предельные значения	
		Минимальные	Максимальные
	как отношение суммарной площади земельного участка, которая может быть застроена, ко всей площади земельного участка, %		

Примечание.

В случае, если в подзоне застройки малоэтажными жилыми домами ТЖ.2.ПТ расположена часть земельного участка:

1) предельные параметры разрешенного строительства, реконструкции объектов капитального строительства, указанные в части 5 настоящей статьи, применяются в отношении только той части земельного участка, которая расположена в пределах границ подзоны ТЖ.2.ПТ;

2) предельные параметры разрешенного строительства, реконструкции объектов капитального строительства, указанные в части 4 настоящей статьи, применяются в отношении части земельного участка, которая расположена за пределами границ подзоны ТЖ.2.ПТ.

<*> - до установления требований к градостроительным регламентам в границах особо охраняемой природной территории регионального значения – государственного природного заказника «Верховья рек парков Петергофской дороги», предельные параметры разрешенного строительства, реконструкции объектов капитального строительства применяются с учётом требований, установленных законодательством об особо охраняемых природных территориях.

6. Применительно к территориям, в границах которых предусматривается осуществление комплексного развития территории расчетные показатели минимально допустимого уровня обеспеченности соответствующей территории объектами коммунальной, транспортной, социальной инфраструктур и расчетные показатели максимально допустимого уровня территориальной доступности указанных объектов для населения Горбунковского сельского поселения принимаются в соответствии с Региональными нормативами градостроительного проектирования Ленинградской области и местными нормативами градостроительного проектирования.

7. Требования к архитектурно-градостроительному облику объекта капитального строительства:

1) К цветовым решениям объектов капитального строительства:

Цветовое решение должно быть обосновано композиционными решениями здания и гармонично сочетаться с окружающей застройкой территории.

Цветовые решения зданий, строений, сооружений следует принимать в соответствии с рекомендуемыми колористическими палитрами.

Цветовое решение покрытия кровли (кроме плоской кровли) должно быть увязано с общим архитектурным решением здания.

а) К отделке фасадов:



б) К металлическим элементам фасадов (кровля, водостоки, ограждения, двери):



2) К отделочным и (или) строительным материалам объектов капитального строительства:

– цоколь должен выполняться из антивандальных негорючих материалов – природный камень (гранит или аналог), клинкерный кирпич, керамогранит (толщина не менее 10 мм), бетонных фиброцементных элементов с гидрофобной пропиткой (бетонная цокольная плитка и кирпич, панели из цементных композитов и др.) и другие подобные материалы;

– для объектов общественного назначения, общая площадь которых составляет не более чем 1500 квадратных метров, не менее 20% облицовки фасада должно выполняться из природных материалов или имитирующих природные материалы;

– покрытия, полученные на основе лакокрасочных материалов на водной основе (дисперсионные акриловые краски для фасадных работ, дисперсионные силикатные краски, силиконовые краски, золь-силикатные краски, золь-силикатные краски для бетона, известковые краски), при соблюдении требований нормативно-технической документации на проведение окрасочных работ должны обеспечивать срок службы не менее 5 лет в условиях умеренного макроклимата при эксплуатации на открытом воздухе с воздействием любых атмосферных факторов (дождь, ливень, снег, пыль при сильном ветре) при максимальной температуре 40° С, минимальной температуре -45° С и относительной влажности в пределах от 40% до 95%.

В течение данного срока должны быть сохранены защитные свойства покрытия: растрескивание выветривание, отслаивание, сморщивание, образование пузырей - не более 1 балла по ГОСТ 9.407-2015 п. 9.1.2, декоративные свойства (изменение цвета, грязеудержание, меление) - не более 3 баллов по ГОСТ 9.407-2015 п.п. 8.2, 8.3, 8.4;

– скатная кровля выполняется из металла, черепицы (керамической, минеральной, металлической, гибкой или аналога), светопрозрачных конструкций.

Не допускается:

– окраска поверхностей, облицованных натуральным (природным) камнем;

– бетонная необлицованная поверхность для первого и цокольного этажа;

– штукатурный фасад по фасадному утеплению из пенополистирола;

– использование бетонных фиброцементных элементов без гидрофобного покрытия;

– металлические оцинкованные элементы без лакокрасочного покрытия (кроме ограждения кровли и элементов фасадов, не выходящих на территории общего пользования);

– размещение декоративных элементов, выполненных из пенополистирола, пенополиуретана, минваты с тонким штукатурным слоем, ниже 2 метров над уровнем земли;

– выполнение больших глухих плоскостей фасада из материалов, имитирующих натуральные, с заметно повторяющимся рисунком;

– отделка фасада керамогранитной глянцевой однотонной плиткой 600х600 мм;

– визуально заметные соединения облицовочных элементов, видимые крепежные детали фасадных систем (за исключением матовых панелей с неоднородным покрытием);

– использование белых стеклопакетов ПВХ (за исключением объектов, возводимых за счет бюджетного финансирования);

– использование в качестве отделочных материалов фасадов объектов капитального строительства:

• штукатурки (штукатурный фасад допускается применять, если окружающая застройка преимущественно выполнена с применением штукатурных фасадов. Работы по выполнению штукатурного фасада должны производиться строго по сертифицированной технологии, должен обеспечиваться длительный срок эксплуатации);

• сайдинга (винилового) и(или) профилированного металлического листа (кроме отдельно стоящих и пристроенных гаражей, предназначенных для хранения автотранспорта, в том числе с разделением на машино-места);

• асбестоцементных листов, самоклеящейся пленки, баннерной ткани, сотового поликарбоната;

• пластика, профилированных металлических листов, асбестоцементных листов (плоские и волнистые), МГЛ-листов для устройства глухой части лоджии или балкона;

• цветного остекления, не соответствующего цветовому решению объекта капитального строительства, искажающего восприятие архитектурно-

градостроительного облика объектов капитального строительства и окружающего их пространства, включая объекты и элементы благоустройства.

3) К размещению технического и инженерного оборудования на фасадах и кровлях объектов капитального строительства.

Техническое и инженерное оборудование фасадов объектов капитального строительства включает в себя системы газоснабжения, освещения, связи, телекоммуникации, видеонаблюдения, кондиционирования и вентиляции воздуха (далее – оборудование).

Оборудование должно располагаться с учетом системы композиционных осей фасадов объекта и иметь комплексный характер.

При строительстве объемно-пластическое решение фасада объекта капитального строительства должно предусматривать скрытое размещение (декоративные решетки, короба) наружных блоков систем кондиционирования, вентиляции и их комплексов, скрытую систему водоотведения, либо предусматривать их внутреннее размещение. Наружный организованный водосток допускается для объектов этажностью не выше 3 этажей и для отвода воды с козырьков над входами; водосточная система должна применяться с подогревом.

При реконструкции объекта капитального строительства:

– размещение дополнительного оборудования должно обеспечивать сохранность отделки фасада либо ее восстановление;

– при размещении наружных блоков систем кондиционирования и вентиляции на просматриваемых с территорий общего пользования фасадах необходимо применять защитные декоративные решетки, выполненные с учетом архитектурного решения объекта капитального строительства.

Габариты, форма оборудования, декоративных коробов, в которых оно размещено, декоративных решеток не должны ухудшать визуальные характеристики объекта.

Устанавливаемое на фасадах зданий оборудование должно быть окрашено в цвет поверхностей, на которых оно установлено.

Не допускается:

– размещение оборудования на архитектурных элементах и деталях декора, порталах, козырьках, пилонах, консолях, на настенной росписи, фреске, мозаичном панно, сграффито и иных видах монументального искусства, являющихся частью архитектурного решения фасада;

– наружная открытая прокладка по фасаду подводящих сетей и иных коммуникаций, прокладка сетей с нарушением пластики фасада;

– размещение оборудования, выступающего от плоскости фасада более чем на 20 см, на высоте менее 2,5 м от уровня земли или крыльца (кроме водосточных труб).

4) К подсветке фасадов объектов капитального строительства:

– предусматривать архитектурную подсветку фасадов для подчеркивания выразительности архитектурного облика в темное время суток с использованием источников белого цвета.

– архитектурная подсветка зданий должна включать:

- освещение входных групп;

- подсветку информационных знаков и конструкций;
- размещение архитектурно-художественного освещения на фасадах, визуально воспринимаемых со стороны улиц, дорог, территорий общего пользования (для архитектурных доминант, общественно значимых объектов).

5) К объемно-пространственным характеристикам объектов капитального строительства:

– главный фасад вновь строящихся зданий должен быть ориентирован на основные элементы улично-дорожной сети с учетом существующей или планируемой планировочной структуры застройки;

– размеры входной площадки (ширина х глубина) для объектов общественного назначения, общая площадь которых составляет не более чем 1500 квадратных метров, должны быть не менее 2,2 х 2,2 м;

– здание или сооружение не должно создавать визуальный дискомфорт, должно органично вписываться в ландшафт и сохранять масштаб и характер существующей застройки;

– здания необходимо размещать с учетом сложившейся линии застройки улицы (квартала);

– дворы жилых домов не должны выходить на улицу;

– ограждение участка (в случае необходимости его установки) должно выполняться в едином стиле общего архитектурного решения и не должно препятствовать визуальному восприятию фасадов здания со стороны территорий общего пользования;

– если проектируемое в целях строительства или реконструкции здание, строение, сооружение располагается на расстоянии 50 метров и менее от границ лесного массива, парка, водного объекта, земельного участка индивидуальной, блокированной жилой застройки, территории ведения садоводства (далее – объект), его высота должна быть не более половины расстояния до объекта; при этом застройка должна по высоте носить ступенчатый характер, повышаясь с удалением от объекта в пределах трех линий застройки, высота зданий, строений, сооружений второй и третьей линии застройки должна быть не более 50 % расстояния до объекта;

– высота отдельно стоящих гаражей, предназначенных для хранения автотранспорта, в том числе с разделением на машино-места, при их размещении на расстоянии 25 метров и менее от окон жилых помещений не должна превышать 13 метров;

– открытые стоянки (парковки) автомобилей по длинной стороне должны быть разделены пешеходными зонами (дорожками, проходами) с шагом не более 100 метров;

– для объектов коммерческого назначения, общая площадь которых составляет не более чем 1500 квадратных метров, приобъектные стоянки автомобилей следует размещать в пределах отведенного земельного участка.

6) К архитектурно-стилистическим характеристикам объектов капитального строительства:

– архитектурный облик объекта должен быть подчинен единому стилистическому решению;

– входные группы:

• входы в здание должны быть оборудованы навесами или заглублены в нишу не менее чем на 60 сантиметров;

• входы в жилое здание должны быть организованы в одной отметке с уровнем земли;

• отметка площадки перед входом в общественное здание должна быть выше отметки тротуара перед входом не менее чем на 0,15 м. Допускается принимать отметку площадки на уровне пола при условии предохранения помещений от попадания осадков;

• главные входы в общественные здания должны быть ориентированы на территории общего пользования или к основному подъезду к зданию или сооружению;

– цоколь – должен быть визуально выделен на фасаде и подчеркивать внешний вид всего здания (может быть расположенным в плоскости стены, западающим или выступающим за плоскость стены);

– первый и цокольный этаж:

• должны быть выполнены из облицовочного, прочного и антивандального материала (без применения штукатурки);

• высота первого этажа общественных зданий, нежилого этажа жилищного фонда должна быть не менее 4 метра;

• процентное соотношение остекления оконных проемов в нежилых помещениях первого и (или) цокольного этажа жилого дома должно быть не менее:

- 80 % - вдоль улиц городского и районного значения, площадей;

- 40 % - 60 % - вдоль улиц в зонах жилой застройки;

– фасад: при использовании нескольких цветовых/фактурных покрытий на площади одного фасада, такие покрытия должны быть отделены выразительными архитектурными элементами;

• окна, лоджии, балконы должны быть остеклены. Остекление следует выполнять в едином стиле. Допускается отсутствие остекления балконов уникальных по характеру размещения на фасадах зданий, в т.ч. по высоте здания (изменяющие тип и конфигурацию плана на отдельных этажах, расположенные дискретно и т.д.), по геометрии элементов (созданные на основе треугольника, круга, трапеции, сложной формы и т.д.);

– информационные носители: при оформлении необходимо использовать ровные шрифты, без засечек и декоративных элементов.

Запрещается использовать крышу зданий для размещения рекламных конструкций.

8. Ограничения использования земельных участков и объектов капитального строительства, устанавливаемые в соответствии с законодательством Российской Федерации.

Оборот земельных участков осуществляется в соответствии с гражданским законодательством и Земельным кодексом Российской Федерации. Содержание ограничений оборота земельных участков устанавливается Земельным кодексом Российской Федерации, федеральными законами.

Ограничения использования земельных участков и объектов капитального строительства в границах зон с особыми условиями использования территории, установленные федеральными законами или иными нормативными правовыми актами, указаны в главе 13 настоящих Правил.

Статья 22. Зона застройки среднеэтажными жилыми домами (ТЖ.3)

1. Кодовое обозначение – ТЖ.3.

2. В пределах территориальной зоны ТЖ.3 установлена подзона застройки среднеэтажными жилыми домами ТЖ.3.ПТ.

3. Виды разрешенного использования земельных участков:

№ п/п	Наименование вида разрешенного использования земельного участка	Код
Основные виды разрешенного использования		
1	Среднеэтажная жилая застройка	2.5
2	Хранение автотранспорта	2.7.1
3	Предоставление коммунальных услуг	3.1.1
4	Административные здания организаций, обеспечивающих предоставление коммунальных услуг	3.1.2
5	Оказание социальной помощи населению <*>	3.2.2
6	Оказание услуг связи <*>	3.2.3
7	Бытовое обслуживание <*><**>	3.3
8	Дошкольное, начальное и среднее общее образование	3.5.1
9	Магазины <*><**>	4.4
10	Общественное питание <*><**>	4.6
11	Стоянка транспортных средств	4.9.2
12	Обеспечение занятий спортом в помещениях	5.1.2
13	Площадки для занятий спортом	5.1.3
14	Обеспечение внутреннего правопорядка <*>	8.3
15	Земельные участки (территории) общего пользования	12.0
16	Улично-дорожная сеть	12.0.1
17	Благоустройство территории	12.0.2
Условно разрешенные виды использования		
18	Объекты культурно-досуговой деятельности <*>	3.6.1
19	Амбулаторное ветеринарное обслуживание <*><**>	3.10.1
20	Банковская и страховая деятельность <*><**>	4.5
Вспомогательные виды разрешенного использования		
21	Не установлены	–
<*> Объекты видов разрешенного использования, отмеченных знаком <*>, могут размещаться только на земельных участках, примыкающих к улицам, дорогам, площадям, набережным, проездам (за исключением внутриквартальных), при отсутствии норм законодательства, запрещающих их размещение. <**> Для видов разрешенного использования земельных участков, отмеченных знаком <**>, приобъектные стоянки автомобилей следует размещать в пределах отведенного земельного участка.		

4. Предельные (минимальные и (или) максимальные) размеры земельных участков и предельные параметры разрешенного строительства, реконструкции объектов капитального строительства (с учетом положений частей 6-8 статьи 19 настоящих Правил):

№ п/п	Виды разрешенного использования земельных участков (код)	Предельные значения	
		Минимальные	Максимальные
1	Предельные (минимальные и (или) максимальные) размеры земельных участков, в том числе их площадь, кв. м		
1.1	2.7.1, 3.1.2, 3.2.2, 3.2.3, 3.3, 3.6.1, 3.10.1, 4.4, 4.5, 4.6, 4.9.2, 5.1.2, 5.1.3	Не подлежат установлению	5000
1.2	2.5, 3.1.1, 3.5.1, 8.3, 12.0.2	Не подлежат установлению	
2	Минимальные отступы от границ земельных участков в целях определения мест допустимого размещения зданий, строений, сооружений, за пределами которых запрещено строительство зданий, строений, сооружений, м		
2.1	2.5, 2.7.1, 3.1.2, 3.2.2, 3.2.3, 3.3, 3.5.1, 3.6.1, 3.10.1, 4.4, 4.5, 4.6, 5.1.2	3	
2.2	3.1.1, 8.3	Не подлежат установлению	
	Предельное количество этажей или предельная высота зданий, строений, сооружений		
3	Предельное количество этажей зданий, строений, сооружений		
3.1	2.5	Не подлежат установлению	9
3.2	2.7.1, 3.2.2, 3.2.3, 3.3, 3.6.1, 3.10.1, 4.4, 4.5, 4.6, 5.1.2	Не подлежат установлению	5
3.3	3.1.1, 3.1.2, 3.5.1, 8.3	Не подлежат установлению	
4	Максимальный процент застройки в границах земельного участка, определяемый как отношение суммарной площади земельного участка, которая может быть застроена, ко всей площади земельного участка, %		
4.1	2.5	40	
4.2	2.7.1, 3.1.2, 3.2.2, 3.2.3, 3.3, 3.6.1, 3.10.1, 4.4, 4.5, 4.6, 5.1.2	50	
4.3	3.1.1, 3.5.1, 8.3	Не подлежат установлению	
5	Максимальная этажность зданий, строений, сооружений, эт.		
5.1	2.5	8	
5.2	2.7.1, 3.1.2, 3.2.2, 3.2.3, 3.3, 3.6.1, 3.10.1, 4.4, 4.5, 4.6, 5.1.2	4	
5.3	3.1.1, 3.5.1, 8.3	Не подлежат установлению	

5. Применительно к территориям, в границах которых предусматривается осуществление комплексного развития территории расчетные показатели минимально допустимого уровня обеспеченности соответствующей территории объектами коммунальной, транспортной, социальной инфраструктур и расчетные показатели максимально допустимого уровня территориальной доступности указанных объектов для населения Горбунковского сельского поселения принимаются в соответствии с Региональными нормативами градостроительного проектирования Ленинградской области и местными нормативами градостроительного проектирования.

6. Предельные (минимальные и (или) максимальные) размеры земельных участков и предельные параметры разрешенного строительства, реконструкции объектов капитального строительства (с учетом положений частей 6-8 статьи 19 настоящих Правил), установленные для подзоны застройки среднеэтажными жилыми домами ТЖ.3.ПТ:

<table>
<tr><td rowspan="2">№ п/п</td><td rowspan="2">Виды разрешенного использования земельных участков (код)</td><td colspan="2">Предельные значения</td></tr>
<tr><td>Минимальные</td><td>Максимальные</td></tr>
<tr><td>1</td><td colspan="3">Предельные (минимальные и (или) максимальные) размеры земельных участков, в том числе их площадь, кв. м</td></tr>
<tr><td>1.1</td><td>2.7.1, 3.1.2, 3.2.2, 3.2.3, 3.3, 3.6.1, 3.10.1, 4.4, 4.5, 4.6, 4.9.2, 5.1.2, 5.1.3</td><td>Не подлежат установлению</td><td>5000</td></tr>
<tr><td>1.2</td><td>2.5, 3.1.1, 3.5.1, 8.3, 12.0.2</td><td colspan="2">Не подлежат установлению<*></td></tr>
<tr><td>2</td><td>Минимальные отступы от границ земельных участков в целях определения мест допустимого размещения зданий, строений, сооружений, за пределами которых запрещено строительство зданий, строений, сооружений, м</td><td colspan="2" rowspan="3">Не подлежат установлению <*></td></tr>
<tr><td>3</td><td>Предельная высота зданий, строений, сооружений, м</td></tr>
<tr><td>4</td><td>Максимальный процент застройки в границах земельного участка, определяемый как отношение суммарной площади земельного участка, которая может быть застроена, ко всей площади земельного участка, %</td></tr>
<tr><td colspan="4">Примечание.
В случае, если в подзоне ТЖ.3.ПТ расположена часть земельного участка:
1) предельные параметры разрешенного строительства, реконструкции объектов капитального строительства, указанные в части 6 настоящей статьи, применяются в отношении только той части земельного участка, которая расположена в пределах границ подзоны ТЖ.3.ПТ;
2) предельные параметры разрешенного строительства, реконструкции объектов капитального строительства, указанные в части 4 настоящей статьи, применяются в отношении части земельного участка, которая расположена за пределами границ подзоны ТЖ.3.ПТ.
<*> - до установления требований к градостроительным регламентам в границах особо охраняемой природной территории регионального значения – государственного природного заказника «Верховья рек парков Петергофской дороги», предельные параметры разрешенного строительства, реконструкции объектов капитального строительства применяются с учётом требований, установленных законодательством об особо охраняемых природных территориях.</td></tr>
</table>

7. Требования к архитектурно-градостроительному облику объекта капитального строительства:

1) К цветовым решениям объектов капитального строительства:

Цветовое решение должно быть обосновано композиционными решениями здания и гармонично сочетаться с окружающей застройкой территории.

Цветовые решения зданий, строений, сооружений следует принимать в соответствии с рекомендуемыми колористическими палитрами.

Цветовое решение покрытия кровли (кроме плоской кровли) должно быть увязано с общим архитектурным решением здания.

а) К отделке фасадов:



б) К металлическим элементам фасадов (кровля, водостоки, ограждения, двери):



2) К отделочным и (или) строительным материалам объектов капитального строительства:

– цоколь должен выполняться из антивандальных негорючих материалов – природный камень (гранит или аналог), клинкерный кирпич, керамогранит (толщина не менее 10 мм), бетонных фиброцементных элементов с гидрофобной пропиткой (бетонная цокольная плитка и кирпич, панели из цементных композитов и др.) и другие подобные материалы;

– для объектов общественного назначения, общая площадь которых составляет не более чем 1500 квадратных метров, не менее 20% облицовки фасада должно выполняться из природных материалов или имитирующих природные материалы;

– покрытия, полученные на основе лакокрасочных материалов на водной основе (дисперсионные акриловые краски для фасадных работ, дисперсионные силикатные краски, силиконовые краски, золь-силикатные краски, золь-силикатные краски для бетона, известковые краски), при соблюдении требований нормативно-технической документации на проведение окрасочных работ должны обеспечивать срок службы не менее 5 лет в условиях умеренного макроклимата при эксплуатации на открытом воздухе с воздействием любых атмосферных факторов (дождь, ливень, снег, пыль при сильном ветре) при максимальной температуре 40° С, минимальной температуре -45° С и относительной влажности в пределах от 40% до 95%.

В течение данного срока должны быть сохранены защитные свойства покрытия: растрескивание выветривание, отслаивание, сморщивание, образование

пузырей - не более 1 балла по ГОСТ 9.407-2015 п. 9.1.2, декоративные свойства (изменение цвета, грязеудержание, меление) - не более 3 баллов по ГОСТ 9.407-2015 п.п. 8.2, 8.3, 8.4;

– скатная кровля выполняется из металла, черепицы (керамической, минеральной, металлической, гибкой или аналога), светопрозрачных конструкций.

Не допускается:

– окраска поверхностей, облицованных натуральным (природным) камнем;

– бетонная необлицованная поверхность для первого и цокольного этажа;

– штукатурный фасад по фасадному утеплению из пенополистирола;

– использование бетонных фиброцементных элементов без гидрофобного покрытия;

– металлические оцинкованные элементы без лакокрасочного покрытия (кроме ограждения кровли и элементов фасадов, не выходящих на территории общего пользования);

– размещение декоративных элементов, выполненных из пенополистирола, пенополиуретана, минваты с тонким штукатурным слоем, ниже 2 метров над уровнем земли;

– выполнение больших глухих плоскостей фасада из материалов, имитирующих натуральные, с заметно повторяющимся рисунком;

– отделка фасада керамогранитной глянцевой однотонной плиткой 600х600 мм;

– визуально заметные соединения облицовочных элементов, видимые крепежные детали фасадных систем (за исключением матовых панелей с неоднородным покрытием);

– использование белых стеклопакетов ПВХ (за исключением объектов, возводимых за счет бюджетного финансирования);

– использование в качестве отделочных материалов фасадов объектов капитального строительства:

• штукатурки (штукатурный фасад допускается применять, если окружающая застройка преимущественно выполнена с применением штукатурных фасадов. Работы по выполнению штукатурного фасада должны производиться строго по сертифицированной технологии, должен обеспечиваться длительный срок эксплуатации);

• сайдинга (винилового) и(или) профилированного металлического листа (кроме отдельно стоящих и пристроенных гаражей, предназначенных для хранения автотранспорта, в том числе с разделением на машино-места);

• асбестоцементных листов, самоклеящейся пленки, баннерной ткани, сотового поликарбоната;

• пластика, профилированных металлических листов, асбестоцементных листов (плоские и волнистые), МГЛ-листов для устройства глухой части лоджии или балкона;

• цветного остекления, не соответствующего цветовому решению объекта капитального строительства, искажающего восприятие архитектурно-градостроительного облика объектов капитального строительства и окружающего их пространства, включая объекты и элементы благоустройства.

3) К размещению технического и инженерного оборудования на фасадах и кровлях объектов капитального строительства.

Техническое и инженерное оборудование фасадов объектов капитального строительства включает в себя системы газоснабжения, освещения, связи, телекоммуникации, видеонаблюдения, кондиционирования и вентиляции воздуха (далее – оборудование).

Оборудование должно располагаться с учетом системы композиционных осей фасадов объекта и иметь комплексный характер.

При строительстве объемно-пластическое решение фасада объекта капитального строительства должно предусматривать скрытое размещение (декоративные решетки, короба) наружных блоков систем кондиционирования, вентиляции и их комплексов, скрытую систему водоотведения, либо предусматривать их внутреннее размещение. Наружный организованный водосток допускается для объектов этажностью не выше 3 этажей и для отвода воды с козырьков над входами; водосточная система должна применяться с подогревом.

При реконструкции объекта капитального строительства:

– размещение дополнительного оборудования должно обеспечивать сохранность отделки фасада либо ее восстановление;

– при размещении наружных блоков систем кондиционирования и вентиляции на просматриваемых с территорий общего пользования фасадах необходимо применять защитные декоративные решетки, выполненные с учетом архитектурного решения объекта капитального строительства.

Габариты, форма оборудования, декоративных коробов, в которых оно размещено, декоративных решеток не должны ухудшать визуальные характеристики объекта.

Устанавливаемое на фасадах зданий оборудование должно быть окрашено в цвет поверхностей, на которых оно установлено.

Не допускается:

– размещение оборудования на архитектурных элементах и деталях декора, порталах, козырьках, пилонах, консолях, на настенной росписи, фреске, мозаичном панно, сграффито и иных видах монументального искусства, являющихся частью архитектурного решения фасада;

– наружная открытая прокладка по фасаду подводящих сетей и иных коммуникаций, прокладка сетей с нарушением пластики фасада;

– размещение оборудования, выступающего от плоскости фасада более чем на 20 см, на высоте менее 2,5 м от уровня земли или крыльца (кроме водосточных труб).

4) К подсветке фасадов объектов капитального строительства:

– предусматривать архитектурную подсветку фасадов для подчеркивания выразительности архитектурного облика в темное время суток с использованием источников белого цвета.

– архитектурная подсветка зданий должна включать:

- освещение входных групп;
- подсветку информационных знаков и конструкций;

• размещение архитектурно-художественного освещения на фасадах, визуально воспринимаемых со стороны улиц, дорог, территорий общего пользования (для архитектурных доминант, общественно значимых объектов).

5) К объемно-пространственным характеристикам объектов капитального строительства:

– главный фасад вновь строящихся зданий должен быть ориентирован на основные элементы улично-дорожной сети с учетом существующей или планируемой планировочной структуры застройки;

– размеры входной площадки (ширина х глубина) для объектов общественного назначения, общая площадь которых составляет не более чем 1500 квадратных метров, должны быть не менее 2,2 х 2,2 м;

– здание или сооружение не должно создавать визуальный дискомфорт, должно органично вписываться в ландшафт и сохранять масштаб и характер существующей застройки;

– здания необходимо размещать с учетом сложившейся линии застройки улицы (квартала);

– дворы жилых домов не должны выходить на улицу;

– ограждение участка (в случае необходимости его установки) должно выполняться в едином стиле общего архитектурного решения и не должно препятствовать визуальному восприятию фасадов здания со стороны территорий общего пользования;

– если проектируемое в целях строительства или реконструкции здание, строение, сооружение располагается на расстоянии 50 метров и менее от границ лесного массива, парка, водного объекта, земельного участка индивидуальной, блокированной жилой застройки, территории ведения садоводства (далее – объект), его высота должна быть не более половины расстояния до объекта; при этом застройка должна по высоте носить ступенчатый характер, повышаясь с удалением от объекта в пределах трех линий застройки, высота зданий, строений, сооружений второй и третьей линии застройки должна быть не более 50 % расстояния до объекта;

– высота отдельно стоящих гаражей, предназначенных для хранения автотранспорта, в том числе с разделением на машино-места, при их размещении на расстоянии 25 метров и менее от окон жилых помещений не должна превышать 13 метров;

– открытые стоянки (парковки) автомобилей по длинной стороне должны быть разделены пешеходными зонами (дорожками, проходами) с шагом не более 100 метров;

– для объектов коммерческого назначения, общая площадь которых составляет не более чем 1500 квадратных метров, приобъектные стоянки автомобилей следует размещать в пределах отведенного земельного участка.

6) К архитектурно-стилистическим характеристикам объектов капитального строительства:

– архитектурный облик объекта должен быть подчинен единому стилистическому решению;

– входные группы:

• входы в здание должны быть оборудованы навесами или заглублены в нишу не менее чем на 60 сантиметров;

• входы в жилое здание должны быть организованы в одной отметке с уровнем земли;

• отметка площадки перед входом в общественное здание должна быть выше отметки тротуара перед входом не менее чем на 0,15 м. Допускается принимать отметку площадки на уровне пола при условии предохранения помещений от попадания осадков

• главные входы в общественные здания должны быть ориентированы на территории общего пользования или к основному подъезду к зданию или сооружению;

– цоколь – должен быть визуально выделен на фасаде и подчеркивать внешний вид всего здания (может быть расположенным в плоскости стены, западающим или выступающим за плоскость стены);

– первый и цокольный этаж:

• должны быть выполнены из облицовочного, прочного и антивандального материала (без применения штукатурки);

• высота первого этажа общественных зданий, нежилого этажа жилищного фонда должна быть не менее 4 метра;

• процентное соотношение остекления оконных проемов в нежилых помещениях первого и (или) цокольного этажа жилого дома должно быть не менее:

- 80 % - вдоль улиц городского и районного значения, площадей;

- 40 % - 60 % - вдоль улиц в зонах жилой застройки;

– фасад: при использовании нескольких цветовых/фактурных покрытий на площади одного фасада, такие покрытия должны быть отделены выразительными архитектурными элементами;

– окна, лоджии, балконы должны быть остеклены. Остекление следует выполнять в едином стиле. Допускается отсутствие остекления балконов уникальных по характеру размещения на фасадах зданий, в т.ч. по высоте здания (изменяющие тип и конфигурацию плана на отдельных этажах, расположенные дискретно и т.д.), по геометрии элементов (созданные на основе треугольника, круга, трапеции, сложной формы и т.д.);

– информационные носители: при оформлении необходимо использовать ровные шрифты, без засечек и декоративных элементов.

Запрещается использовать крышу зданий для размещения рекламных конструкций.

8. Ограничения использования земельных участков и объектов капитального строительства, устанавливаемые в соответствии с законодательством Российской Федерации.

Оборот земельных участков осуществляется в соответствии с гражданским законодательством и Земельным кодексом Российской Федерации. Содержание ограничений оборота земельных участков устанавливается Земельным кодексом Российской Федерации, федеральными законами.

Ограничения использования земельных участков и объектов капитального строительства в границах зон с особыми условиями использования территории,

установленные федеральными законами или иными нормативными правовыми актами, указаны в главе 13 настоящих Правил.

Статья 23. Многофункциональная общественно-деловая зона (ТД.1)

1. Кодовое обозначение территориальной зоны – ТД.1.
2. В пределах территориальной зоны ТД.1 установлены подзоны:
- многофункциональная общественно-деловая подзона ТД.1.1,
- многофункциональная общественно-деловая подзона ТД.1.ПТ,
- многофункциональная общественно-деловая подзона ТД.1_ЗРЗ-2,
3. Виды разрешенного использования земельных участков:

№ п/п	Наименование вида разрешенного использования земельных участков	Код
Основные виды разрешенного использования		
1	Хранение автотранспорта	2.7.1
2	Предоставление коммунальных услуг	3.1.1
3	Административные здания организаций, обеспечивающих предоставление коммунальных услуг	3.1.2
4	Оказание социальной помощи населению	3.2.2
5	Бытовое обслуживание <**>	3.3
6	Объекты культурно-досуговой деятельности	3.6.1
7	Осуществление религиозных обрядов	3.7.1
8	Государственное управление	3.8.1
9	Амбулаторное ветеринарное обслуживание <**>	3.10.1
10	Деловое управление <**>	4.1
11	Объекты торговли (торговые центры, торгово-развлекательные центры (комплексы) <**>	4.2
12	Рынки <**>	4.3
13	Магазины <**>	4.4
14	Банковская и страховая деятельность <**>	4.5
15	Общественное питание <**>	4.6
16	Гостиничное обслуживание <**>	4.7
17	Развлекательные мероприятия <**>	4.8.1
18	Служебные гаражи	4.9
19	Стоянка транспортных средств	4.9.2
20	Обеспечение занятий спортом в помещениях	5.1.2
21	Туристическое обслуживание <**>	5.2.1
22	Обслуживание перевозок пассажиров	7.2.2
23	Обеспечение внутреннего правопорядка	8.3
24	Земельные участки (территории) общего пользования	12.0
25	Улично-дорожная сеть	12.0.1
26	Благоустройство территории	12.0.2

№ п/п	Наименование вида разрешенного использования земельных участков	Код
Условно разрешенные виды использования		
27	Не установлены	–
Вспомогательные виды разрешенного использования		
28	Не установлены	–
<**> Для видов разрешенного использования земельных участков, отмеченных знаком <**>, приобъектные стоянки автомобилей следует размещать в пределах отведенного земельного участка.		

4. Предельные (минимальные и (или) максимальные) размеры земельных участков и предельные параметры разрешенного строительства, реконструкции объектов капитального строительства (с учетом положений частей 6, 8 статьи 19 настоящих Правил):

№ п/п	Виды разрешенного использования земельных участков (код)	Предельные значения	
		Минимальные	Максимальные
1	Предельные (минимальные и (или) максимальные) размеры земельных участков, в том числе их площадь, кв. м		
1.1	2.7.1, 3.1.1, 3.1.2, 3.2.2, 3.3, 3.6.1, 3.7.1, 3.8.1, 3.10.1, 4.1, 4.2, 4.3, 4.4, 4.5, 4.6, 4.7, 4.8.1, 4.9, 4.9.2, 5.1.2, 5.2.1, 7.2.2, 8.3, 12.0.2	Не подлежат установлению	
2	Минимальные отступы от границ земельных участков в целях определения мест допустимого размещения зданий, строений, сооружений, за пределами которых запрещено строительство зданий, строений, сооружений, м		
2.1	2.7.1, 3.1.2, 3.2.2, 3.3, 3.6.1, 3.7.1, 3.8.1, 3.10.1, 4.1, 4.2, 4.3, 4.4, 4.5, 4.6, 4.7, 4.8.1, 4.9, 5.1.2, 5.2.1, 7.2.2	3	
2.2	3.1.1, 8.3	Не подлежат установлению	
	Предельное количество этажей или предельная высота зданий, строений, сооружений		
3	Предельное количество этажей зданий, строений, сооружений		
3.1	2.7.1, 3.1.2, 3.2.2, 3.3, 3.6.1, 3.8.1, 3.10.1, 4.1, 4.2, 4.3, 4.4, 4.5, 4.6, 4.7, 4.8.1, 4.9, 5.1.2, 5.2.1, 7.2.2	Не подлежат установлению	5
3.2	3.1.1, 3.7.1, 8.3	Не подлежат установлению	
4	Максимальный процент застройки в границах земельного участка, определяемый как отношение суммарной площади земельного участка, которая может быть застроена, ко всей площади земельного участка, %		
4.1	2.7.1, 3.1.2, 3.2.2, 3.3, 3.6.1, 3.7.1, 3.8.1, 3.10.1, 4.1, 4.2, 4.3, 4.4, 4.5, 4.6, 4.7, 4.8.1, 4.9, 5.1.2, 5.2.1, 7.2.2	60	
4.2	3.1.1, 8.3	Не подлежат установлению	
5	Максимальная этажность зданий, строений, сооружений		
5.1	2.7.1, 3.1.2, 3.2.2, 3.3, 3.6.1, 3.8.1, 3.10.1, 4.1, 4.2, 4.3, 4.4, 4.5, 4.6, 4.7, 4.8.1, 4.9, 5.1.2, 5.2.1, 7.2.2	4	
5.2	3.1.1, 3.7.1, 8.3	Не подлежат установлению	

5. Предельные (минимальные и (или) максимальные) размеры земельных участков и предельные параметры разрешенного строительства, реконструкции объектов капитального строительства (с учетом положений частей 6, 8 статьи 19

настоящих Правил), установленные для многофункциональной общественно-деловой подзоны ТД.1.1:

№ п/п	Наименование	Предельные значения	
		Минимальные	Максимальные
1	Предельные (минимальные и (или) максимальные) размеры земельных участков, в том числе их площадь	Не подлежат установлению	
2	Минимальные отступы от границ земельных участков в целях определения мест допустимого размещения зданий, строений, сооружений, за пределами которых запрещено строительство зданий, строений, сооружений	0	
3	Предельное количество этажей или предельная высота зданий, строений, сооружений	0	
4	Максимальный процент застройки в границах земельного участка, определяемый как отношение суммарной площади земельного участка, которая может быть застроена, ко всей площади земельного участка	0	

Примечание.

В случае, если в многофункциональной общественно-деловой подзоне ТД.1.1 расположена часть земельного участка:

1) предельные параметры разрешенного строительства, реконструкции объектов капитального строительства, указанные в части 5 настоящей статьи, применяются в отношении только той части земельного участка, которая расположена в пределах подзоны ТД.1.1;

2) предельные параметры разрешенного строительства, реконструкции объектов капитального строительства, указанные в части 4 настоящей статьи, применяются в отношении части земельного участка, которая расположена за пределами подзоны ТД.1.1.

6. Предельные (минимальные и (или) максимальные) размеры земельных участков и предельные параметры разрешенного строительства, реконструкции объектов капитального строительства (с учетом положений частей 6 -8 статьи 19 настоящих Правил), установленные в границах подзоны ТД.1.ПТ:

№ п/п	Наименование	Предельные значения	
		Минимальные	Максимальные
1	Предельные (минимальные и (или) максимальные) размеры земельных участков, в том числе их площадь	Не подлежат установлению <*>	
2	Минимальные отступы от границ земельных участков в целях определения мест допустимого размещения зданий, строений, сооружений, за пределами которых запрещено строительство зданий, строений, сооружений		
3	Предельная высота зданий, строений, сооружений		
4	Максимальный процент застройки в границах земельного участка, определяемый как отношение суммарной площади земельного участка, которая может быть застроена, ко всей площади земельного участка		

Примечание.

В случае, если в подзоне ТД.1.ПТ расположена часть земельного участка:

1) предельные параметры разрешенного строительства, реконструкции объектов капитального строительства, указанные в части 7 настоящей статьи, применяются в отношении только той части земельного участка, которая расположена в пределах границ подзоны ТД.1.ПТ;

2) предельные параметры разрешенного строительства, реконструкции объектов

капитального строительства, указанные в части 4 настоящей статьи, применяются в отношении части земельного участка, которая расположена за пределами границ подзоны ТД.1.ПТ.

<*> - до установления требований к градостроительным регламентам в границах особо охраняемой природной территории регионального значения – государственного природного заказника «Верховья рек парков Петергофской дороги», предельные параметры разрешенного строительства, реконструкции объектов капитального строительства применяются с учётом требований, установленных законодательством об особо охраняемых природных территориях.

7. Предельные (минимальные и (или) максимальные) размеры земельных участков и предельные параметры разрешенного строительства, реконструкции объектов капитального строительства (с учетом положений частей 6- 8 статьи 19 настоящих Правил), установленные в границах зон охраны объектов культурного наследия для многофункциональной общественно-деловой подзоны ТД.1_ЗРЗ-2 приведены в главе 12 настоящих Правил.

8. Требования к архитектурно-градостроительному облику объекта капитального строительства:

1) К цветовым решениям объектов капитального строительства:

Цветовое решение должно быть обосновано композиционными решениями здания и гармонично сочетаться с окружающей застройкой территории.

Цветовые решения зданий, строений, сооружений следует принимать в соответствии с рекомендуемыми колористическими палитрами.

Цветовое решение покрытия кровли (кроме плоской кровли) должно быть увязано с общим архитектурным решением здания.

а) К отделке фасадов:



б) К металлическим элементам фасадов (кровля, водостоки, ограждения, двери):



2) К отделочным и (или) строительным материалам объектов капитального строительства:

– цоколь должен выполняться из антивандальных негорючих материалов – природный камень (гранит или аналог), клинкерный кирпич, керамогранит (толщина не менее 10 мм), бетонных фиброцементных элементов с гидрофобной пропиткой (бетонная цокольная плитка и кирпич, панели из цементных композитов и др.) и другие подобные материалы;

– для объектов общественного назначения, общая площадь которых составляет не более чем 1500 квадратных метров, не менее 20% облицовки фасада должно выполняться из природных материалов или имитирующих природные материалы;

– покрытия, полученные на основе лакокрасочных материалов на водной основе (дисперсионные акриловые краски для фасадных работ, дисперсионные силикатные краски, силиконовые краски, золь-силикатные краски, золь-силикатные краски для бетона, известковые краски), при соблюдении требований нормативно-технической документации на проведение окрасочных работ должны обеспечивать срок службы не менее 5 лет в условиях умеренного макроклимата при эксплуатации на открытом воздухе с воздействием любых атмосферных факторов (дождь, ливень, снег, пыль при сильном ветре) при максимальной температуре 40° С, минимальной температуре -45° С и относительной влажности в пределах от 40% до 95%.

В течение данного срока должны быть сохранены защитные свойства покрытия: растрескивание выветривание, отслаивание, сморщивание, образование пузырей - не более 1 балла по ГОСТ 9.407-2015 п. 9.1.2, декоративные свойства (изменение цвета, грязеудержание, меление) - не более 3 баллов по ГОСТ 9.407-2015 п.п. 8.2, 8.3, 8.4;

– скатная кровля выполняется из металла, черепицы (керамической, минеральной, металлической, гибкой или аналога), светопрозрачных конструкций.

Не допускается:

– окраска поверхностей, облицованных натуральным (природным) камнем;

– бетонная необлицованная поверхность для первого и цокольного этажа;

– штукатурный фасад по фасадному утеплению из пенополистирола;

– использование бетонных фиброцементных элементов без гидрофобного покрытия;

– металлические оцинкованные элементы без лакокрасочного покрытия (кроме ограждения кровли и элементов фасадов, не выходящих на территории общего пользования);

– размещение декоративных элементов, выполненных из пенополистирола, пенополиуретана, минваты с тонким штукатурным слоем, ниже 2 метров над уровнем земли;

– выполнение больших глухих плоскостей фасада из материалов, имитирующих натуральные, с заметно повторяющимся рисунком;

– отделка фасада керамогранитной глянцевой однотонной плиткой 600х600 мм;

– визуально заметные соединения облицовочных элементов, видимые крепежные детали фасадных систем (за исключением матовых панелей с неоднородным покрытием);

– использование белых стеклопакетов ПВХ (за исключением объектов, возводимых за счет бюджетного финансирования);

– использование в качестве отделочных материалов фасадов объектов капитального строительства:

• штукатурки (штукатурный фасад допускается применять, если окружающая застройка преимущественно выполнена с применением штукатурных фасадов. Работы по выполнению штукатурного фасада должны производиться строго по сертифицированной технологии, должен обеспечиваться длительный срок эксплуатации);

• сайдинга (винилового) и(или) профилированного металлического листа;

• асбестоцементных листов, самоклеящейся пленки, баннерной ткани, сотового поликарбоната;

• пластика, профилированных металлических листов, асбестоцементных листов (плоские и волнистые), МГЛ-листов для устройства глухой части лоджии или балкона;

• цветного остекления, не соответствующего цветовому решению объекта капитального строительства, искажающего восприятие архитектурно-градостроительного облика объектов капитального строительства и окружающего их пространства, включая объекты и элементы благоустройства.

3) К размещению технического и инженерного оборудования на фасадах и кровлях объектов капитального строительства.

Техническое и инженерное оборудование фасадов объектов капитального строительства включает в себя системы газоснабжения, освещения, связи, телекоммуникации, видеонаблюдения, кондиционирования и вентиляции воздуха (далее – оборудование).

Оборудование должно располагаться с учетом системы композиционных осей фасадов объекта и иметь комплексный характер.

При строительстве объемно-пластическое решение фасада объекта капитального строительства должно предусматривать скрытое размещение (декоративные решетки, короба) наружных блоков систем кондиционирования, вентиляции и их комплексов, скрытую систему водоотведения, либо предусматривать их внутреннее размещение. Наружный организованный водосток допускается для объектов этажностью не выше 3 этажей и для отвода воды с козырьков над входами; водосточная система должна применяться с подогревом.

При реконструкции объекта капитального строительства:

– размещение дополнительного оборудования должно обеспечивать сохранность отделки фасада либо ее восстановление;

– при размещении наружных блоков систем кондиционирования и вентиляции на просматриваемых с территорий общего пользования фасадах необходимо применять защитные декоративные решетки, выполненные с учетом архитектурного решения объекта капитального строительства.

Габариты, форма оборудования, декоративных коробов, в которых оно размещено, декоративных решеток не должны ухудшать визуальные характеристики объекта.

Устанавливаемое на фасадах зданий оборудование должно быть окрашено в цвет поверхностей, на которых оно установлено.

Не допускается:

– размещение оборудования на архитектурных элементах и деталях декора, порталах, козырьках, пилонах, консолях, на настенной росписи, фреске, мозаичном панно, сграффито и иных видах монументального искусства, являющихся частью архитектурного решения фасада;

– наружная открытая прокладка по фасаду подводящих сетей и иных коммуникаций, прокладка сетей с нарушением пластики фасада;

– размещение оборудования, выступающего от плоскости фасада более чем на 20 см, на высоте менее 2,5 м от уровня земли или крыльца (кроме водосточных труб).

4) К подсветке фасадов объектов капитального строительства:

– предусматривать архитектурную подсветку фасадов для подчеркивания выразительности архитектурного облика в темное время суток с использованием источников белого цвета.

– архитектурная подсветка зданий должна включать:

- освещение входных групп;
- подсветку информационных знаков и конструкций;
- размещение архитектурно-художественного освещения на фасадах, визуально воспринимаемых со стороны улиц, дорог, территорий общего пользования (для архитектурных доминант, общественно значимых объектов).

5) К объемно-пространственным характеристикам объектов капитального строительства:

– главный фасад вновь строящихся зданий должен быть ориентирован на основные элементы улично-дорожной сети с учетом существующей или планируемой планировочной структуры застройки;

– размеры входной площадки (ширина х глубина) для объектов общественного назначения, общая площадь которых составляет не более чем 1500 квадратных метров, должны быть не менее 2,2 х 2,2 м;

– здание или сооружение не должно создавать визуальный дискомфорт, должно органично вписываться в ландшафт и сохранять масштаб и характер существующей застройки;

– здания необходимо размещать с учетом сложившейся линии застройки улицы (квартала);

– ограждение участка (в случае необходимости его установки) должно выполняться в едином стиле общего архитектурного решения и не должно

препятствовать визуальному восприятию фасадов здания со стороны территорий общего пользования;

– если проектируемое в целях строительства или реконструкции здание, строение, сооружение располагается на расстоянии 50 метров и менее от границ лесного массива, парка, водного объекта, земельного участка индивидуальной, блокированной жилой застройки, территории ведения садоводства (далее – объект), его высота должна быть не более половины расстояния до объекта; при этом застройка должна по высоте носить ступенчатый характер, повышаясь с удалением от объекта в пределах трех линий застройки, высота зданий, строений, сооружений второй и третьей линии застройки должна быть не более 50 % расстояния до объекта;

– высота отдельно стоящих гаражей, предназначенных для хранения автотранспорта, в том числе с разделением на машино-места, при их размещении на расстоянии 25 метров и менее от окон жилых помещений не должна превышать 13 метров;

– открытые стоянки (парковки) автомобилей по длинной стороне должны быть разделены пешеходными зонами (дорожками, проходами) с шагом не более 100 метров;

– для объектов коммерческого назначения, общая площадь которых составляет не более чем 1500 квадратных метров, приобъектные стоянки автомобилей следует размещать в пределах отведенного земельного участка.

6) К архитектурно-стилистическим характеристикам объектов капитального строительства:

– архитектурный облик объекта должен быть подчинен единому стилистическому решению;

– входные группы:

• входы в здание должны быть оборудованы навесами или заглублены в нишу не менее чем на 60 сантиметров;

• отметка площадки перед входом в общественное здание должна быть выше отметки тротуара перед входом не менее чем на 0,15 м. Допускается принимать отметку площадки на уровне пола при условии предохранения помещений от попадания осадков;

• главные входы в общественные здания должны быть ориентированы на территории общего пользования или к основному подъезду к зданию или сооружению;

– цоколь – должен быть визуально выделен на фасаде и подчеркивать внешний вид всего здания (может быть расположенным в плоскости стены, западающим или выступающим за плоскость стены);

– первый и цокольный этаж:

– должны быть выполнены из облицовочного, прочного и антивандального материала (без применения штукатурки);

– высота первого этажа общественных зданий должна быть не менее 4 метра.

– фасад: при использовании нескольких цветовых/фактурных покрытий на площади одного фасада, такие покрытия должны быть отделены выразительными архитектурными элементами;

– окна, лоджии, балконы должны быть остеклены. Остекление следует выполнять в едином стиле. Допускается отсутствие остекления балконов уникальных по характеру размещения на фасадах зданий, в т.ч. по высоте здания (изменяющие тип и конфигурацию плана на отдельных этажах, расположенные дискретно и т.д.), по геометрии элементов (созданные на основе треугольника, круга, трапеции, сложной формы и т.д.);

– информационные носители: при оформлении необходимо использовать ровные шрифты, без засечек и декоративных элементов.

Запрещается использовать крышу зданий для размещения рекламных конструкций.

9. Ограничения использования земельных участков и объектов капитального строительства, устанавливаемые в соответствии с законодательством Российской Федерации.

Оборот земельных участков осуществляется в соответствии с гражданским законодательством и Земельным кодексом Российской Федерации. Содержание ограничений оборота земельных участков устанавливается Земельным кодексом Российской Федерации, федеральными законами.

Ограничения использования земельных участков и объектов капитального строительства в границах зон с особыми условиями использования территории, установленные федеральными законами или иными нормативными правовыми актами, указаны в главе 13 настоящих Правил.

Статья 24. Зона специализированной общественной застройки (ТД.2)

1. Кодовое обозначение территориальной зоны – ТД.2.
2. Виды разрешенного использования земельных участков:

№ п/п	Наименование вида разрешенного использования земельных участков	Код
Основные виды разрешенного использования		
1	Предоставление коммунальных услуг	3.1.1
2	Дома социального обслуживания	3.2.1
3	Оказание социальной помощи населению	3.2.2
4	Амбулаторно-поликлиническое обслуживание	3.4.1
5	Стационарное медицинское обслуживание	3.4.2
6	Дошкольное, начальное и среднее общее образование	3.5.1
7	Объекты культурно-досуговой деятельности	3.6.1
8	Обеспечение занятий спортом в помещениях	5.1.2
9	Площадки для занятий спортом	5.1.3
10	Земельные участки (территории) общего пользования	12.0
11	Улично-дорожная сеть	12.0.1
12	Благоустройство территории	12.0.2
Условно разрешенные виды использования		
13	Не установлены	–
Вспомогательные виды разрешенного использования		

14	Не установлены	–

3. Предельные (минимальные и (или) максимальные) размеры земельных участков и предельные параметры разрешенного строительства, реконструкции объектов капитального строительства (с учетом положений частей 6-8 статьи 19 настоящих Правил):

№ п/п	Виды разрешенного использования земельных участков (код)	Предельные значения	
		Минимальные	Максимальные
1	Предельные (минимальные и (или) максимальные) размеры земельных участков, в том числе их площадь, кв. м		
1.1	3.1.1, 3.2.1, 3.2.2, 3.4.1, 3.4.2, 3.5.1, 3.6.1, 5.1.2, 5.1.3, 12.0.2	Не подлежат установлению	
2	Минимальные отступы от границ земельных участков в целях определения мест допустимого размещения зданий, строений, сооружений, за пределами которых запрещено строительство зданий, строений, сооружений, м		
2.1	3.2.1, 3.2.2, 3.4.1, 3.4.2, 3.5.1, 3.6.1, 5.1.2	3	
2.2	3.1.1	Не подлежат установлению	
	Предельное количество этажей или предельная высота зданий, строений, сооружений		
3	Предельное количество этажей зданий, строений, сооружений		
3.1	3.2.1, 3.2.2, 3.6.1, 5.1.2	Не подлежат установлению	6
3.2	3.1.1, 3.4.1, 3.4.2, 3.5.1	Не подлежат установлению	
4	Максимальный процент застройки в границах земельного участка, определяемый как отношение суммарной площади земельного участка, которая может быть застроена, ко всей площади земельного участка, %		
4.1	3.2.1, 3.2.2, 3.6.1, 5.1.2	60	
4.2	3.1.1, 3.4.1, 3.4.2, 3.5.1	Не подлежат установлению	
5	Максимальная этажность зданий, строений, сооружений		
5.1	3.2.1, 3.2.2, 3.6.1, 5.1.2	5	
5.2	3.1.1, 3.4.1, 3.4.2, 3.5.1	Не подлежат установлению	

4. Требования к архитектурно-градостроительному облику объекта капитального строительства.

1) К цветовым решениям объектов капитального строительства:

Цветовое решение должно быть обосновано композиционными решениями здания и гармонично сочетаться с окружающей застройкой территории.

Цветовые решения зданий, строений, сооружений следует принимать в соответствии с рекомендуемыми колористическими палитрами.

Цветовое решение покрытия кровли (кроме плоской кровли) должно быть увязано с общим архитектурным решением здания.

а) К отделке фасадов:



б) К металлическим элементам фасадов (кровля, водостоки, ограждения, двери):



2) К отделочным и (или) строительным материалам объектов капитального строительства:

– цоколь должен выполняться из антивандальных негорючих материалов – природный камень (гранит или аналог), клинкерный кирпич, керамогранит (толщина не менее 10 мм), бетонных фиброцементных элементов с гидрофобной пропиткой (бетонная цокольная плитка и кирпич, панели из цементных композитов и др.) и другие подобные материалы;

– для объектов общественного назначения, общая площадь которых составляет не более чем 1500 квадратных метров, не менее 20% облицовки фасада должно выполняться из природных материалов или имитирующих природные материалы;

– покрытия, полученные на основе лакокрасочных материалов на водной основе (дисперсионные акриловые краски для фасадных работ, дисперсионные силикатные краски, силиконовые краски, золь-силикатные краски, золь-силикатные краски для бетона, известковые краски), при соблюдении требований нормативно-технической документации на проведение окрасочных работ должны обеспечивать срок службы не менее 5 лет в условиях умеренного макроклимата при эксплуатации на открытом воздухе с воздействием любых атмосферных факторов (дождь, ливень, снег, пыль при сильном ветре) при максимальной температуре 40° С, минимальной температуре -45° С и относительной влажности в пределах от 40% до 95%.

В течение данного срока должны быть сохранены защитные свойства покрытия: растрескивание выветривание, отслаивание, сморщивание, образование

пузырей - не более 1 балла по ГОСТ 9.407-2015 п. 9.1.2, декоративные свойства (изменение цвета, грязеудержание, меление) - не более 3 баллов по ГОСТ 9.407-2015 п.п. 8.2, 8.3, 8.4;

– скатная кровля выполняется из металла, черепицы (керамической, минеральной, металлической, гибкой или аналога), светопрозрачных конструкций.

Не допускается:

– окраска поверхностей, облицованных натуральным (природным) камнем;

– бетонная необлицованная поверхность для первого и цокольного этажа;

– штукатурный фасад по фасадному утеплению из пенополистирола;

– использование бетонных фиброцементных элементов без гидрофобного покрытия;

– металлические оцинкованные элементы без лакокрасочного покрытия (кроме ограждения кровли и элементов фасадов, не выходящих на территории общего пользования);

– размещение декоративных элементов, выполненных из пенополистирола, пенополиуретана, минваты с тонким штукатурным слоем, ниже 2 метров над уровнем земли;

– выполнение больших глухих плоскостей фасада из материалов, имитирующих натуральные, с заметно повторяющимся рисунком;

– отделка фасада керамогранитной глянцевой однотонной плиткой 600х600 мм;

– визуально заметные соединения облицовочных элементов, видимые крепежные детали фасадных систем (за исключением матовых панелей с неоднородным покрытием);

– использование белых стеклопакетов ПВХ (за исключением объектов, возводимых за счет бюджетного финансирования);

– использование в качестве отделочных материалов фасадов объектов капитального строительства:

• штукатурки (штукатурный фасад допускается применять, если окружающая застройка преимущественно выполнена с применением штукатурных фасадов. Работы по выполнению штукатурного фасада должны производиться строго по сертифицированной технологии, должен обеспечиваться длительный срок эксплуатации);

• сайдинга (винилового) и(или) профилированного металлического листа;

• асбестоцементных листов, самоклеящейся пленки, баннерной ткани, сотового поликарбоната;

• пластика, профилированных металлических листов, асбестоцементных листов (плоские и волнистые), МГЛ-листов для устройства глухой части лоджии или балкона;

• цветного остекления, не соответствующего цветовому решению объекта капитального строительства, искажающего восприятие архитектурно-градостроительного облика объектов капитального строительства и окружающего их пространства, включая объекты и элементы благоустройства.

3) К размещению технического и инженерного оборудования на фасадах и кровлях объектов капитального строительства.

Техническое и инженерное оборудование фасадов объектов капитального строительства включает в себя системы газоснабжения, освещения, связи, телекоммуникации, видеонаблюдения, кондиционирования и вентиляции воздуха (далее – оборудование).

Оборудование должно располагаться с учетом системы композиционных осей фасадов объекта и иметь комплексный характер.

При строительстве объемно-пластическое решение фасада объекта капитального строительства должно предусматривать скрытое размещение (декоративные решетки, короба) наружных блоков систем кондиционирования, вентиляции и их комплексов, скрытую систему водоотведения, либо предусматривать их внутреннее размещение. Наружный организованный водосток допускается для объектов этажностью не выше 3 этажей и для отвода воды с козырьков над входами; водосточная система должна применяться с подогревом.

При реконструкции объекта капитального строительства:

– размещение дополнительного оборудования должно обеспечивать сохранность отделки фасада либо ее восстановление;

– при размещении наружных блоков систем кондиционирования и вентиляции на просматриваемых с территорий общего пользования фасадах необходимо применять защитные декоративные решетки, выполненные с учетом архитектурного решения объекта капитального строительства.

Габариты, форма оборудования, декоративных коробов, в которых оно размещено, декоративных решеток не должны ухудшать визуальные характеристики объекта.

Устанавливаемое на фасадах зданий оборудование должно быть окрашено в цвет поверхностей, на которых оно установлено.

Не допускается:

– размещение оборудования на архитектурных элементах и деталях декора, порталах, козырьках, пилонах, консолях, на настенной росписи, фреске, мозаичном панно, сграффито и иных видах монументального искусства, являющихся частью архитектурного решения фасада;

– наружная открытая прокладка по фасаду подводящих сетей и иных коммуникаций, прокладка сетей с нарушением пластики фасада;

– размещение оборудования, выступающего от плоскости фасада более чем на 20 см, на высоте менее 2,5 м от уровня земли или крыльца (кроме водосточных труб).

4) К подсветке фасадов объектов капитального строительства:

– предусматривать архитектурную подсветку фасадов для подчеркивания выразительности архитектурного облика в темное время суток с использованием источников белого цвета.

– архитектурная подсветка зданий должна включать:

- освещение входных групп;
- подсветку информационных знаков и конструкций;
- размещение архитектурно-художественного освещения на фасадах, визуально воспринимаемых со стороны улиц, дорог, территорий общего пользования (для архитектурных доминант, общественно значимых объектов).

5) К объемно-пространственным характеристикам объектов капитального строительства:

– главный фасад вновь строящихся зданий должен быть ориентирован на основные элементы улично-дорожной сети с учетом существующей или планируемой планировочной структуры застройки;

– размеры входной площадки (ширина х глубина) для объектов общественного назначения, общая площадь которых составляет не более чем 1500 квадратных метров, должны быть не менее 2,2 х 2,2 м;

– здание или сооружение не должно создавать визуальный дискомфорт, должно органично вписываться в ландшафт и сохранять масштаб и характер существующей застройки;

– здания необходимо размещать с учетом сложившейся линии застройки улицы (квартала);

– ограждение участка (в случае необходимости его установки) должно выполняться в едином стиле общего архитектурного решения и не должно препятствовать визуальному восприятию фасадов здания со стороны территорий общего пользования;

– если проектируемое в целях строительства или реконструкции здание, строение, сооружение располагается на расстоянии 50 метров и менее от границ лесного массива, парка, водного объекта, земельного участка индивидуальной, блокированной жилой застройки, территории ведения садоводства (далее – объект), его высота должна быть не более половины расстояния до объекта; при этом застройка должна по высоте носить ступенчатый характер, повышаясь с удалением от объекта в пределах трех линий застройки, высота зданий, строений, сооружений второй и третьей линии застройки должна быть не более 50 % расстояния до объекта;

– открытые стоянки (парковки) автомобилей по длинной стороне должны быть разделены пешеходными зонами (дорожками, проходами) с шагом не более 100 метров;

– для объектов коммерческого назначения, общая площадь которых составляет не более чем 1500 квадратных метров, приобъектные стоянки автомобилей следует размещать в пределах отведенного земельного участка.

6) К архитектурно-стилистическим характеристикам объектов капитального строительства:

– архитектурный облик объекта должен быть подчинен единому стилистическому решению;

– входные группы:

• входы в здание должны быть оборудованы навесами или заглублены в нишу не менее чем на 60 сантиметров;

• отметка площадки перед входом в общественное здание должна быть выше отметки тротуара перед входом не менее чем на 0,15 м. Допускается принимать отметку площадки на уровне пола при условии предохранения помещений от попадания осадков;

• главные входы в общественные здания должны быть ориентированы на территории общего пользования или к основному подъезду к зданию или сооружению;

– цоколь – должен быть визуально выделен на фасаде и подчеркивать внешний вид всего здания (может быть расположенным в плоскости стены, западающим или выступающим за плоскость стены);

– первый и цокольный этаж:

– должны быть выполнены из облицовочного, прочного и антивандального материала (без применения штукатурки);

– высота первого этажа общественных зданий должна быть не менее 4 метра;

– фасад: при использовании нескольких цветовых/фактурных покрытий на площади одного фасада, такие покрытия должны быть отделены выразительными архитектурными элементами;

– окна, лоджии, балконы должны быть остеклены. Остекление следует выполнять в едином стиле. Допускается отсутствие остекления балконов уникальных по характеру размещения на фасадах зданий, в т.ч. по высоте здания (изменяющие тип и конфигурацию плана на отдельных этажах, расположенные дискретно и т.д.), по геометрии элементов (созданные на основе треугольника, круга, трапеции, сложной формы и т.д.);

– информационные носители: при оформлении необходимо использовать ровные шрифты, без засечек и декоративных элементов.

Запрещается использовать крышу зданий для размещения рекламных конструкций.

5. Ограничения использования земельных участков и объектов капитального строительства, устанавливаемые в соответствии с законодательством Российской Федерации.

Оборот земельных участков осуществляется в соответствии с гражданским законодательством и Земельным кодексом Российской Федерации. Содержание ограничений оборота земельных участков устанавливается Земельным кодексом Российской Федерации, федеральными законами.

Ограничения использования земельных участков и объектов капитального строительства в границах зон с особыми условиями использования территории, установленные федеральными законами или иными нормативными правовыми актами, указаны в главе 13 настоящих Правил.

Статья 25. Производственная зона (ТП.0)

1. Кодовое обозначение территориальной зоны – ТП.0.
2. В пределах территориальной зоны установлена подзона:

- Производственная подзона (ТП.0_ЗРЗ-3)

3. Виды разрешенного использования земельных участков:

№ п/п	Наименование вида разрешенного использования земельных участков	Код
Основные виды разрешенного использования		
1	Птицеводство	1.10

№ п/п	Наименование вида разрешенного использования земельных участков	Код
2	Предоставление коммунальных услуг	3.1.1
3	Деловое управление	4.1
4	Производственная деятельность	6.0
5	Легкая промышленность	6.3
6	Склад	6.9
7	Складские площадки	6.9.1
8	Размещение автомобильных дорог	7.2.1
9	Трубопроводный транспорт	7.5
10	Обеспечение внутреннего правопорядка	8.3
Условно разрешенные виды использования		
11	Не установлены	–
Вспомогательные виды разрешенного использования		
12	Не установлены	–

4. Предельные (минимальные и (или) максимальные) размеры земельных участков и предельные параметры разрешенного строительства, реконструкции объектов капитального строительства (с учетом положений частей 6, 8 статьи 19 настоящих Правил):

№ п/п	Виды разрешенного использования земельных участков (код)	Предельные значения	
		Минимальные	Максимальные
1	Предельные (минимальные и (или) максимальные) размеры земельных участков, в том числе их площадь, кв. м		
1.1	1.10, 3.1.1, 4.1, 6.0, 6.3, 6.9, 6.9.1, 7.5, 8.3	Не подлежат установлению	
2	Минимальные отступы от границ земельных участков в целях определения мест допустимого размещения зданий, строений, сооружений, за пределами которых запрещено строительство зданий, строений, сооружений, м		
2.1	1.10, 4.1, 6.0, 6.3, 6.9	3	
2.2	3.1.1, 7.5, 8.3	Не подлежат установлению	
	Предельное количество этажей или предельная высота зданий, строений, сооружений		
3	Предельная высота зданий, строений, сооружений, м		
3.1	1.10, 4.1, 6.0, 6.3, 6.9	20	
3.2	3.1.1, 7.5, 8.3	Не подлежат установлению	
4	Максимальный процент застройки в границах земельного участка, определяемый как отношение суммарной площади земельного участка, которая может быть застроена, ко всей площади земельного участка, %		
4.1	1.10, 6.0, 6.3, 6.9	80	
4.2	4.1	60	
4.3	3.1.1, 7.5, 8.3	Не подлежат установлению	
5	Максимальная этажность зданий, строений, сооружений	Не подлежат установлению	

№ п/п	Виды разрешенного использования земельных участков (код)	Предельные значения	
		Минимальные	Максимальные
Примечание: санитарно-защитные зоны существующих и планируемых к размещению объектов должны располагаться в границах территориальной зоны.			

5. Предельные (минимальные и (или) максимальные) размеры земельных участков и предельные параметры разрешенного строительства, реконструкции объектов капитального строительства (с учетом положений частей 6, 8 статьи 19 настоящих Правил), установленные в границах зон охраны объектов культурного наследия для производственной подзоны ТП.0_ЗРЗ-3 приведены в главе 12 настоящих Правил.

6. Требования к архитектурно-градостроительному облику объекта капитального строительства (далее – требования).

Требования к отделочным и (или) строительным материалам, размещению технического и инженерного оборудования на фасадах и кровлях, подсветке фасадов, объемно-пространственным характеристикам, архитектурно-стилистическим характеристикам объектов капитального строительства в отношении производственных объектов (за исключением фасадов объектов, выходящих на территории общего пользования) не устанавливаются.

1) К цветовым решениям объектов капитального строительства:

Цветовое решение должно быть обосновано композиционными решениями здания и гармонично сочетаться с окружающей застройкой территории.

Цветовые решения зданий, строений, сооружений следует принимать в соответствии с рекомендуемыми колористическими палитрами.

Цветовое решение покрытия кровли (кроме плоской кровли) должно быть увязано с общим архитектурным решением здания.

а) К отделке фасадов:

Зеленая цветовая палитра

Основные пастельные цвета фасадных покрытий (не менее 70% от плоскости фасада):



Дополнительные контрастные цвета декоративных и акцентных элементов фасадных покрытий (не более 30%):



Основные пастельные цвета также применимы для декоративных и акцентных элементов фасадных покрытий.

Синяя цветовая палитра

Основные пастельные цвета фасадных покрытий (не менее 70% от плоскости фасада):



Дополнительные контрастные цвета декоративных и акцентных элементов фасадных покрытий (не более 30%):

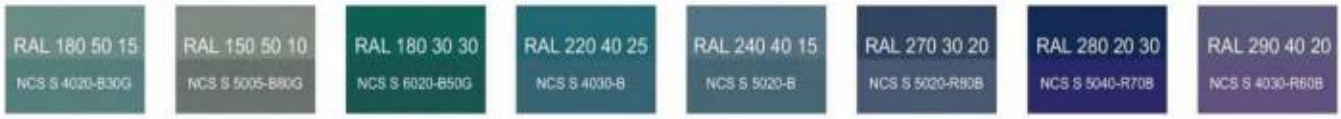

Основные пастельные цвета также применимы для декоративных и акцентных элементов фасадных покрытий.

Серая цветовая палитра.

Основные пастельные цвета фасадных покрытий (не менее 70% от плоскости фасада):



Дополнительные контрастные цвета декоративных и акцентных элементов фасадных покрытий (не более 30%):



Основные пастельные цвета также применимы для декоративных и акцентных элементов фасадных покрытий.

б) К металлическим элементам фасадов (кровля, водостоки, ограждения, двери):



2) К отделочным и (или) строительным материалам объектов капитального строительства:

– цоколь должен выполняться из антивандальных негорючих материалов – природный камень (гранит или аналог), клинкерный кирпич, керамогранит (толщина не менее 10 мм), бетонных фиброцементных элементов с гидрофобной пропиткой (бетонная цокольная плитка и кирпич, панели из цементных композитов и др.) и другие подобные материалы;

– для объектов общественного назначения, общая площадь которых составляет не более чем 1500 квадратных метров, не менее 20% облицовки фасада должно выполняться из природных материалов или имитирующих природные материалы;

– покрытия, полученные на основе лакокрасочных материалов на водной основе (дисперсионные акриловые краски для фасадных работ, дисперсионные силикатные краски, силиконовые краски, золь-силикатные краски, золь-силикатные краски для бетона, известковые краски), при соблюдении требований нормативно-технической документации на проведение окрасочных работ должны обеспечивать срок службы не менее 5 лет в условиях умеренного макроклимата при эксплуатации на открытом воздухе с воздействием любых атмосферных факторов (дождь, ливень, снег, пыль при сильном ветре) при максимальной температуре 40° С, минимальной температуре -45° С и относительной влажности в пределах от 40% до 95%.

В течение данного срока должны быть сохранены защитные свойства покрытия: растрескивание выветривание, отслаивание, сморщивание, образование пузырей - не более 1 балла по ГОСТ 9.407-2015 п. 9.1.2, декоративные свойства (изменение цвета, грязеудержание, меление) - не более 3 баллов по ГОСТ 9.407-2015 п.п. 8.2, 8.3, 8.4;

– скатная кровля выполняется из металла, черепицы (керамической, минеральной, металлической, гибкой или аналога), светопрозрачных конструкций.

Не допускается:

– окраска поверхностей, облицованных натуральным (природным) камнем;

– бетонная необлицованная поверхность для первого и цокольного этажа;

– штукатурный фасад по фасадному утеплению из пенополистирола;

– использование бетонных фиброцементных элементов без гидрофобного покрытия;

– металлические оцинкованные элементы без лакокрасочного покрытия (кроме ограждения кровли и элементов фасадов, не выходящих на территории общего пользования);

– размещение декоративных элементов, выполненных из пенополистирола, пенополиуретана, минваты с тонким штукатурным слоем, ниже 2 метров над уровнем земли;

– выполнение больших глухих плоскостей фасада из материалов, имитирующих натуральные, с заметно повторяющимся рисунком;

– отделка фасада керамогранитной глянцевой однотонной плиткой 600х600 мм;

– визуально заметные соединения облицовочных элементов, видимые крепежные детали фасадных систем (за исключением матовых панелей с неоднородным покрытием);

– использование белых стеклопакетов ПВХ (за исключением объектов, возводимых за счет бюджетного финансирования);

– использование в качестве отделочных материалов фасадов объектов капитального строительства:

• штукатурки (штукатурный фасад допускается применять, если окружающая застройка преимущественно выполнена с применением штукатурных фасадов. Работы по выполнению штукатурного фасада должны производиться строго по сертифицированной технологии, должен обеспечиваться длительный срок эксплуатации);

• сайдинга (винилового) и(или) профилированного металлического листа;

• асбестоцементных листов, самоклеящейся пленки, баннерной ткани, сотового поликарбоната;

• пластика, профилированных металлических листов, асбестоцементных листов (плоские и волнистые), МГЛ-листов для устройства глухой части лоджии или балкона;

• цветного остекления, не соответствующего цветовому решению объекта капитального строительства, искажающего восприятие архитектурно-градостроительного облика объектов капитального строительства и окружающего их пространства, включая объекты и элементы благоустройства.

3) К размещению технического и инженерного оборудования на фасадах и кровлях объектов капитального строительства.

Техническое и инженерное оборудование фасадов объектов капитального строительства включает в себя системы газоснабжения, освещения, связи, телекоммуникации, видеонаблюдения, кондиционирования и вентиляции воздуха (далее – оборудование).

Оборудование должно располагаться с учетом системы композиционных осей фасадов объекта и иметь комплексный характер.

При строительстве объемно-пластическое решение фасада объекта капитального строительства должно предусматривать скрытое размещение (декоративные решетки, короба) наружных блоков систем кондиционирования, вентиляции и их комплексов, скрытую систему водоотведения, либо предусматривать их внутреннее размещение. Наружный организованный водосток

допускается для объектов этажностью не выше 3 этажей и для отвода воды с козырьков над входами; водосточная система должна применяться с подогревом.

При реконструкции объекта капитального строительства:

– размещение дополнительного оборудования должно обеспечивать сохранность отделки фасада либо ее восстановление;

– при размещении наружных блоков систем кондиционирования и вентиляции на просматриваемых с территорий общего пользования фасадах необходимо применять защитные декоративные решетки, выполненные с учетом архитектурного решения объекта капитального строительства.

Габариты, форма оборудования, декоративных коробов, в которых оно размещено, декоративных решеток не должны ухудшать визуальные характеристики объекта.

Устанавливаемое на фасадах зданий оборудование должно быть окрашено в цвет поверхностей, на которых оно установлено.

Не допускается:

– размещение оборудования на архитектурных элементах и деталях декора, порталах, козырьках, пилонах, консолях, на настенной росписи, фреске, мозаичном панно, сграффито и иных видах монументального искусства, являющихся частью архитектурного решения фасада;

– наружная открытая прокладка по фасаду подводящих сетей и иных коммуникаций, прокладка сетей с нарушением пластики фасада;

– размещение оборудования, выступающего от плоскости фасада более чем на 20 см, на высоте менее 2,5 м от уровня земли или крыльца (кроме водосточных труб).

4) К подсветке фасадов объектов капитального строительства:

– предусматривать архитектурную подсветку фасадов для подчеркивания выразительности архитектурного облика в темное время суток с использованием источников белого цвета.

– архитектурная подсветка зданий должна включать:

- освещение входных групп;
- подсветку информационных знаков и конструкций;
- размещение архитектурно-художественного освещения на фасадах, визуально воспринимаемых со стороны улиц, дорог, территорий общего пользования (для архитектурных доминант, общественно значимых объектов).

5) К объемно-пространственным характеристикам объектов капитального строительства:

– главный фасад вновь строящихся зданий должен быть ориентирован на основные элементы улично-дорожной сети с учетом существующей или планируемой планировочной структуры застройки;

– здание или сооружение не должно наносить визуальный дискомфорт, должно органично вписываться в ландшафт и сохранять масштаб и характер существующей застройки;

– здания необходимо размещать с учетом сложившейся линии застройки улицы (квартала);

– ограждение участка (в случае необходимости его установки) должно выполняться в едином стиле общего архитектурного решения и не должно препятствовать визуальному восприятию фасадов здания со стороны территорий общего пользования;

– если проектируемое в целях строительства или реконструкции здание, строение, сооружение располагается на расстоянии 50 метров и менее от границ лесного массива, парка, водного объекта, земельного участка индивидуальной, блокированной жилой застройки, территории ведения садоводства (далее – объект), его высота должна быть не более половины расстояния до объекта; при этом застройка должна по высоте носить ступенчатый характер, повышаясь с удалением от объекта в пределах трех линий застройки, высота зданий, строений, сооружений второй и третьей линии застройки должна быть не более 50 % расстояния до объекта;

– высота отдельно стоящих гаражей, предназначенных для хранения автотранспорта, в том числе с разделением на машино-места, при их размещении на расстоянии 25 метров и менее от окон жилых помещений не должна превышать 13 метров;

– открытые стоянки (парковки) автомобилей по длинной стороне должны быть разделены пешеходными зонами (дорожками, проходами) с шагом не более 100 метров.

6) К архитектурно-стилистическим характеристикам объектов капитального строительства:

– архитектурный облик объекта должен быть подчинен единому стилистическому решению;

– входные группы:

• входы в здание должны быть оборудованы навесами или заглублены в нишу не менее чем на 60 сантиметров;

• отметка площадки перед входом в общественное здание должна быть выше отметки тротуара перед входом не менее чем на 0,15 м. Допускается принимать отметку площадки на уровне пола при условии предохранения помещений от попадания осадков;

• главные входы в общественные здания должны быть ориентированы на территории общего пользования или к основному подъезду к зданию или сооружению;

– цоколь – должен быть визуально выделен на фасаде и подчеркивать внешний вид всего здания (может быть расположенным в плоскости стены, западающим или выступающим за плоскость стены);

– первый и цокольный этаж:

– должны быть выполнены из облицовочного, прочного и антивандального материала (без применения штукатурки);

– высота первого этажа общественных зданий должна быть не менее 4 метра;

– фасад здания должен быть оборудован скрытыми элементами кондиционирования (в одном цветовом стиле здания). При использовании нескольких цветовых/фактурных покрытий на площади одного фасада, такие покрытия должны быть отделены выразительными архитектурными элементами;

– окна, лоджии, балконы должны быть остеклены. Остекление следует выполнять в едином стиле. Допускается отсутствие остекления балконов уникальных по характеру размещения на фасадах зданий, в т.ч. по высоте здания (изменяющие тип и конфигурацию плана на отдельных этажах, расположенные дискретно и т.д.), по геометрии элементов (созданные на основе треугольника, круга, трапеции, сложной формы и т.д.);

– информационные носители: при оформлении необходимо использовать ровные шрифты, без засечек и декоративных элементов.

Запрещается использовать крышу зданий для размещения рекламных конструкций.

7. Ограничения использования земельных участков и объектов капитального строительства, устанавливаемые в соответствии с законодательством Российской Федерации.

Оборот земельных участков осуществляется в соответствии с гражданским законодательством и Земельным кодексом Российской Федерации. Содержание ограничений оборота земельных участков устанавливается Земельным кодексом Российской Федерации, федеральными законами.

Ограничения использования земельных участков и объектов капитального строительства в границах зон с особыми условиями использования территории, установленные федеральными законами или иными нормативными правовыми актами, указаны в главе 13 настоящих Правил.

Статья 26. Производственная зона (ТП.0.1)

1. Кодовое обозначение территориальной зоны – ТП.0.1.
2. Виды разрешенного использования земельных участков:

№ п/п	Наименование вида разрешенного использования земельных участков	Код
Основные виды разрешенного использования		
1	Предоставление коммунальных услуг	3.1.1
2	Размещение автомобильных дорог	7.2.1
Условно разрешенные виды использования		
3	Не установлены	–
Вспомогательные виды разрешенного использования		
4	Не установлены	–

3. Предельные (минимальные и (или) максимальные) размеры земельных участков и предельные параметры разрешенного строительства, реконструкции объектов капитального строительства (с учетом положений частей 6, 8 статьи 19 настоящих Правил):

№ п/п	Виды разрешенного использования земельных участков (код)	Предельные значения	
		Минимальные	Максимальные
1	Предельные (минимальные и (или) максимальные) размеры земельных участков, в том числе их площадь, кв. м		
1.1	3.1.1	Не подлежат установлению	

№ п/п	Виды разрешенного использования земельных участков (код)	Предельные значения	
		Минимальные	Максимальные
2	Минимальные отступы от границ земельных участков в целях определения мест допустимого размещения зданий, строений, сооружений, за пределами которых запрещено строительство зданий, строений, сооружений, м		
2.1	3.1.1	Не подлежат установлению	
3	Предельное количество этажей или предельная высота зданий, строений, сооружений		
3.1	3.1.1	Не подлежат установлению	
4	Максимальный процент застройки в границах земельного участка, определяемый как отношение суммарной площади земельного участка, которая может быть застроена, ко всей площади земельного участка, %		
4.1	3.1.1	Не подлежат установлению	

4. Ограничения использования земельных участков и объектов капитального строительства, устанавливаемые в соответствии с законодательством Российской Федерации.

Оборот земельных участков осуществляется в соответствии с гражданским законодательством и Земельным кодексом Российской Федерации. Содержание ограничений оборота земельных участков устанавливается Земельным кодексом Российской Федерации, федеральными законами.

Ограничения использования земельных участков и объектов капитального строительства в границах зон с особыми условиями использования территории, установленные федеральными законами или иными нормативными правовыми актами, указаны в главе 13 настоящих Правил.

Статья 27. Производственная зона (ТП.1)

1. Кодовое обозначение территориальной зоны – ТП.1.

2. В пределах территориальной производственной зоны ТП.1 установлены производственные подзоны ТП.1.1 и ТП.1.ПТ.

3. Виды разрешенного использования земельных участков:

№ п/п	Наименование вида разрешенного использования земельных участков	Код
Основные виды разрешенного использования		
1	Предоставление коммунальных услуг	3.1.1
2	Стоянка транспортных средств	4.9.2
3	Производственная деятельность	6.0
4	Пищевая промышленность	6.4
5	Строительная промышленность	6.6
6	Склад	6.9
7	Трубопроводный транспорт	7.5
8	Обеспечение внутреннего правопорядка	8.3
9	Земельные участки (территории) общего пользования	12.0
10	Улично-дорожная сеть	12.0.1

№ п/п	Наименование вида разрешенного использования земельных участков	Код
11	Благоустройство территории	12.0.2
Условно разрешенные виды использования		
12	Деловое управление	4.1
Вспомогательные виды разрешенного использования		
13	Не установлены	–

4. Предельные (минимальные и (или) максимальные) размеры земельных участков и предельные параметры разрешенного строительства, реконструкции объектов капитального строительства (с учетом положений частей 6, 8 статьи 19 настоящих Правил):

№ п/п	Виды разрешенного использования земельных участков (код)	Предельные значения	
		Минимальные	Максимальные
1	Предельные (минимальные и (или) максимальные) размеры земельных участков, в том числе их площадь, кв. м		
1.1	3.1.1, 4.1, 4.9.2, 6.0, 6.4, 6.6, 6.9, 7.5, 8.3, 12.0.2	Не подлежат установлению	
2	Минимальные отступы от границ земельных участков в целях определения мест допустимого размещения зданий, строений, сооружений, за пределами которых запрещено строительство зданий, строений, сооружений, м		
2.1	4.1, 6.0, 6.4, 6.6, 6.9	3	
2.2	3.1.1, 7.5, 8.3	Не подлежат установлению	
	Предельное количество этажей или предельная высота зданий, строений, сооружений		
3	Предельная высота зданий, строений, сооружений, м		
3.1	4.1, 6.0, 6.4, 6.6, 6.9	15	
3.2	3.1.1, 7.5, 8.3	Не подлежат установлению	
4	Максимальный процент застройки в границах земельного участка, определяемый как отношение суммарной площади земельного участка, которая может быть застроена, ко всей площади земельного участка, %		
4.1	6.0, 6.4, 6.6, 6.9	80	
4.2	4.1	60	
4.3	3.1.1, 7.5, 8.3	Не подлежат установлению	
5	Максимальная этажность зданий, строений, сооружений		
5.1	4.1, 6.0, 6.4, 6.6, 6.9	5	
5.2	3.1.1, 7.5, 8.3	Не подлежат установлению	
Примечание: санитарно-защитные зоны существующих и планируемых к размещению объектов должны располагаться в границах территориальной зоны.			

5. Предельные (минимальные и (или) максимальные) размеры земельных участков и предельные параметры разрешенного строительства, реконструкции объектов капитального строительства (с учетом положений частей 6, 8 статьи 19 настоящих Правил), установленные для производственной подзоны ТП1.1:

№ п/п	Наименование	Предельные значения	
		Минимальные	Максимальные
1	Предельные (минимальные и (или) максимальные) размеры земельных участков, в том числе их площадь, кв. м	Не подлежат установлению	
2	Минимальные отступы от границ земельных участков в целях определения мест допустимого размещения зданий, строений, сооружений, за пределами которых запрещено строительство зданий, строений, сооружений	0	
3	Предельное количество этажей или предельная высота зданий, строений, сооружений	0	
4	Максимальный процент застройки в границах земельного участка, определяемый как отношение суммарной площади земельного участка, которая может быть застроена, ко всей площади земельного участка	0	

Примечание

В случае, если в производственной подзоне ТП.1.1 расположена часть земельного участка:

1) предельные параметры разрешенного строительства, реконструкции объектов капитального строительства, указанные в части 5 настоящей статьи, применяются в отношении только той части земельного участка, которая расположена в пределах границ подзоны ТП.1.1;

2) предельные параметры разрешенного строительства, реконструкции объектов капитального строительства, указанные в части 4 настоящей статьи, применяются в отношении части земельного участка, которая расположена за пределами границ подзоны ТП.1.1.

6. Предельные (минимальные и (или) максимальные) размеры земельных участков и предельные параметры разрешенного строительства, реконструкции объектов капитального строительства (с учетом положений частей 6, 8 статьи 19 настоящих Правил), установленные для подзоны ТП1.ПТ:

№ п/п	Наименование	Предельные значения	
		Минимальные	Максимальные
1	Предельные (минимальные и (или) максимальные) размеры земельных участков, в том числе их площадь	Не подлежат установлению <*>	
2	Минимальные отступы от границ земельных участков в целях определения мест допустимого размещения зданий, строений, сооружений, за пределами которых запрещено строительство зданий, строений, сооружений		
3	Предельная высота зданий, строений, сооружений		
4	Максимальный процент застройки в границах земельного участка, определяемый как отношение суммарной площади земельного участка, которая может быть застроена, ко всей площади земельного участка		

Примечание

В случае, если в подзоне ТП1.ПТ расположена часть земельного участка:

1) предельные параметры разрешенного строительства, реконструкции объектов капитального строительства, указанные в части 6 настоящей статьи, применяются в отношении только той части земельного участка, которая расположена в пределах границ подзоны ТП1.ПТ;

2) предельные параметры разрешенного строительства, реконструкции объектов капитального строительства, указанные в части 4 настоящей статьи, применяются в отношении части земельного участка, которая расположена за пределами границ подзоны ТП1.ПТ.

<*> - до установления требований к градостроительным регламентам в границах особо охраняемой природной территории регионального значения – государственного природного заказника «Верховья рек парков Петергофской дороги», предельные параметры разрешенного строительства, реконструкции объектов капитального строительства применяются с учётом требований, установленных законодательством об особо охраняемых природных территориях.

7. Требования к архитектурно-градостроительному облику объекта капитального строительства.

Требования к отделочным и (или) строительным материалам, размещению технического и инженерного оборудования на фасадах и кровлях, подсветке фасадов, объемно-пространственным характеристикам, архитектурно-стилистическим характеристикам объектов капитального строительства в отношении производственных объектов (за исключением фасадов объектов, выходящих на территории общего пользования) не устанавливаются.

1) К цветовым решениям объектов капитального строительства:

Цветовое решение должно быть обосновано композиционными решениями здания и гармонично сочетаться с окружающей застройкой территории.

Цветовые решения зданий, строений, сооружений следует принимать в соответствии с рекомендуемыми колористическими палитрами.

Цветовое решение покрытия кровли (кроме плоской кровли) должно быть увязано с общим архитектурным решением здания.

а) К отделке фасадов:

Зеленая цветовая палитра

Основные пастельные цвета фасадных покрытий (не менее 70% от плоскости фасада):



Дополнительные контрастные цвета декоративных и акцентных элементов фасадных покрытий (не более 30%):



Основные пастельные цвета также применимы для декоративных и акцентных элементов фасадных покрытий.

Синяя цветовая палитра

Основные пастельные цвета фасадных покрытий (не менее 70% от плоскости фасада):



Дополнительные контрастные цвета декоративных и акцентных элементов фасадных покрытий (не более 30%):

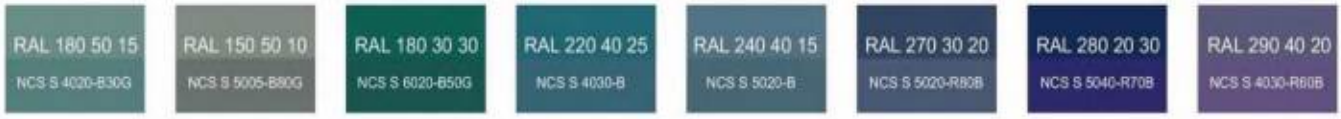

Основные пастельные цвета также применимы для декоративных и акцентных элементов фасадных покрытий.

Серая цветовая палитра.

Основные пастельные цвета фасадных покрытий (не менее 70% от плоскости фасада):



Дополнительные контрастные цвета декоративных и акцентных элементов фасадных покрытий (не более 30%):



Основные пастельные цвета также применимы для декоративных и акцентных элементов фасадных покрытий.

б) К металлическим элементам фасадов (кровля, водостоки, ограждения, двери):



2) К отделочным и (или) строительным материалам объектов капитального строительства:

– цоколь должен выполняться из антивандальных негорючих материалов – природный камень (гранит или аналог), клинкерный кирпич, керамогранит (толщина не менее 10 мм), бетонных фиброцементных элементов с гидрофобной пропиткой (бетонная цокольная плитка и кирпич, панели из цементных композитов и др.) и другие подобные материалы;

– для объектов общественного назначения, общая площадь которых составляет не более чем 1500 квадратных метров, не менее 20% облицовки фасада должно выполняться из природных материалов или имитирующих природные материалы;

– покрытия, полученные на основе лакокрасочных материалов на водной основе (дисперсионные акриловые краски для фасадных работ, дисперсионные силикатные краски, силиконовые краски, золь-силикатные краски, золь-силикатные краски для бетона, известковые краски), при соблюдении требований нормативно-технической документации на проведение окрасочных работ должны обеспечивать срок службы не менее 5 лет в условиях умеренного макроклимата при эксплуатации на открытом воздухе с воздействием любых атмосферных факторов (дождь, ливень, снег, пыль при сильном ветре) при максимальной температуре 40° С, минимальной температуре -45° С и относительной влажности в пределах от 40% до 95%.

В течение данного срока должны быть сохранены защитные свойства покрытия: растрескивание выветривание, отслаивание, сморщивание, образование пузырей - не более 1 балла по ГОСТ 9.407-2015 п. 9.1.2, декоративные свойства (изменение цвета, грязеудержание, меление) - не более 3 баллов по ГОСТ 9.407-2015 п.п. 8.2, 8.3, 8.4;

– скатная кровля выполняется из металла, черепицы (керамической, минеральной, металлической, гибкой или аналога), светопрозрачных конструкций.

Не допускается:

– окраска поверхностей, облицованных натуральным (природным) камнем;

– бетонная необлицованная поверхность для первого и цокольного этажа;

– штукатурный фасад по фасадному утеплению из пенополистирола;

– использование бетонных фиброцементных элементов без гидрофобного покрытия;

– металлические оцинкованные элементы без лакокрасочного покрытия (кроме ограждения кровли и элементов фасадов, не выходящих на территории общего пользования);

– размещение декоративных элементов, выполненных из пенополистирола, пенополиуретана, минваты с тонким штукатурным слоем, ниже 2 метров над уровнем земли;

– выполнение больших глухих плоскостей фасада из материалов, имитирующих натуральные, с заметно повторяющимся рисунком;

– отделка фасада керамогранитной глянцевой однотонной плиткой 600х600 мм;

– визуально заметные соединения облицовочных элементов, видимые крепежные детали фасадных систем (за исключением матовых панелей с неоднородным покрытием);

– использование белых стеклопакетов ПВХ (за исключением объектов, возводимых за счет бюджетного финансирования);

– использование в качестве отделочных материалов фасадов объектов капитального строительства:

• штукатурки (штукатурный фасад допускается применять, если окружающая застройка преимущественно выполнена с применением штукатурных фасадов. Работы по выполнению штукатурного фасада должны производиться строго по сертифицированной технологии, должен обеспечиваться длительный срок эксплуатации);

• сайдинга (винилового) и(или) профилированного металлического листа;

• асбестоцементных листов, самоклеящейся пленки, баннерной ткани, сотового поликарбоната;

• пластика, профилированных металлических листов, асбестоцементных листов (плоские и волнистые), МГЛ-листов для устройства глухой части лоджии или балкона;

• цветного остекления, не соответствующего цветовому решению объекта капитального строительства, искажающего восприятие архитектурно-градостроительного облика объектов капитального строительства и окружающего их пространства, включая объекты и элементы благоустройства.

3) К размещению технического и инженерного оборудования на фасадах и кровлях объектов капитального строительства.

Техническое и инженерное оборудование фасадов объектов капитального строительства включает в себя системы газоснабжения, освещения, связи, телекоммуникации, видеонаблюдения, кондиционирования и вентиляции воздуха (далее – оборудование).

Оборудование должно располагаться с учетом системы композиционных осей фасадов объекта и иметь комплексный характер.

При строительстве объемно-пластическое решение фасада объекта капитального строительства должно предусматривать скрытое размещение (декоративные решетки, короба) наружных блоков систем кондиционирования, вентиляции и их комплексов, скрытую систему водоотведения, либо предусматривать их внутреннее размещение. Наружный организованный водосток допускается для объектов этажностью не выше 3 этажей и для отвода воды с козырьков над входами; водосточная система должна применяться с подогревом.

При реконструкции объекта капитального строительства:

– размещение дополнительного оборудования должно обеспечивать сохранность отделки фасада либо ее восстановление;

– при размещении наружных блоков систем кондиционирования и вентиляции на просматриваемых с территорий общего пользования фасадах необходимо применять защитные декоративные решетки, выполненные с учетом архитектурного решения объекта капитального строительства.

Габариты, форма оборудования, декоративных коробов, в которых оно размещено, декоративных решеток не должны ухудшать визуальные характеристики объекта.

Устанавливаемое на фасадах зданий оборудование должно быть окрашено в цвет поверхностей, на которых оно установлено.

Не допускается:

– размещение оборудования на архитектурных элементах и деталях декора, порталах, козырьках, пилонах, консолях, на настенной росписи, фреске, мозаичном панно, сграффито и иных видах монументального искусства, являющихся частью архитектурного решения фасада;

– наружная открытая прокладка по фасаду подводящих сетей и иных коммуникаций, прокладка сетей с нарушением пластики фасада;

– размещение оборудования, выступающего от плоскости фасада более чем на 20 см, на высоте менее 2,5 м от уровня земли или крыльца (кроме водосточных труб).

4) К подсветке фасадов объектов капитального строительства:

– предусматривать архитектурную подсветку фасадов для подчеркивания выразительности архитектурного облика в темное время суток с использованием источников белого цвета.

– архитектурная подсветка зданий должна включать:

- освещение входных групп;
- подсветку информационных знаков и конструкций;
- размещение архитектурно-художественного освещения на фасадах, визуально воспринимаемых со стороны улиц, дорог, территорий общего пользования (для архитектурных доминант, общественно значимых объектов).

5) К объемно-пространственным характеристикам объектов капитального строительства:

– главный фасад вновь строящихся зданий должен быть ориентирован на основные элементы улично-дорожной сети с учетом существующей или планируемой планировочной структуры застройки;

– размеры входной площадки (ширина х глубина) для объектов общественного назначения, общая площадь которых составляет не более чем 1500 квадратных метров, должны быть не менее 2,2 х 2,2 м;

– здание или сооружение не должно создавать визуальный дискомфорт, должно органично вписываться в ландшафт и сохранять масштаб и характер существующей застройки;

– здания необходимо размещать с учетом сложившейся линии застройки улицы (квартала);

– ограждение участка (в случае необходимости его установки) должно выполняться в едином стиле общего архитектурного решения и не должно препятствовать визуальному восприятию фасадов здания со стороны территорий общего пользования;

– если проектируемое в целях строительства или реконструкции здание, строение, сооружение располагается на расстоянии 50 метров и менее от границ лесного массива, парка, водного объекта, земельного участка индивидуальной, блокированной жилой застройки, территории ведения садоводства (далее – объект), его высота должна быть не более половины расстояния до объекта; при этом застройка должна по высоте носить ступенчатый характер, повышаясь с удалением

от объекта в пределах трех линий застройки, высота зданий, строений, сооружений второй и третьей линии застройки должна быть не более 50 % расстояния до объекта;

– высота отдельно стоящих гаражей, предназначенных для хранения автотранспорта, в том числе с разделением на машино-места, при их размещении на расстоянии 25 метров и менее от окон жилых помещений не должна превышать 13 метров;

– открытые стоянки (парковки) автомобилей по длинной стороне должны быть разделены пешеходными зонами (дорожками, проходами) с шагом не более 100 метров;

– для объектов коммерческого назначения, общая площадь которых составляет не более чем 1500 квадратных метров, приобъектные стоянки автомобилей следует размещать в пределах отведенного земельного участка.

6) К архитектурно-стилистическим характеристикам объектов капитального строительства:

– архитектурный облик объекта должен быть подчинен единому стилистическому решению;

– входные группы:

• входы в здание должны быть оборудованы навесами или заглублены в нишу не менее чем на 60 сантиметров;

• отметка площадки перед входом в общественное здание должна быть выше отметки тротуара перед входом не менее чем на 0,15 м. Допускается принимать отметку площадки на уровне пола при условии предохранения помещений от попадания осадков;

• главные входы в общественные здания должны быть ориентированы на территории общего пользования или к основному подъезду к зданию или сооружению;

– цоколь – должен быть визуально выделен на фасаде и подчеркивать внешний вид всего здания (может быть расположенным в плоскости стены, западающим или выступающим за плоскость стены);

– первый и цокольный этаж:

– должны быть выполнены из облицовочного, прочного и антивандального материала (без применения штукатурки);

– высота первого этажа общественных зданий должна быть не менее 4 метра;

– фасад: при использовании нескольких цветовых/фактурных покрытий на площади одного фасада, такие покрытия должны быть отделены выразительными архитектурными элементами;

– окна, лоджии, балконы должны быть остеклены. Остекление следует выполнять в едином стиле. Допускается отсутствие остекления балконов уникальных по характеру размещения на фасадах зданий, в т.ч. по высоте здания (изменяющие тип и конфигурацию плана на отдельных этажах, расположенные дискретно и т.д.), по геометрии элементов (созданные на основе треугольника, круга, трапеции, сложной формы и т.д.);

– информационные носители: при оформлении необходимо использовать ровные шрифты, без засечек и декоративных элементов.

Запрещается использовать крышу зданий для размещения рекламных конструкций.

8. Ограничения использования земельных участков и объектов капитального строительства, устанавливаемые в соответствии с законодательством Российской Федерации.

Оборот земельных участков осуществляется в соответствии с гражданским законодательством и Земельным кодексом Российской Федерации. Содержание ограничений оборота земельных участков устанавливается Земельным кодексом Российской Федерации, федеральными законами.

Ограничения использования земельных участков и объектов капитального строительства в границах зон с особыми условиями использования территории, установленные федеральными законами или иными нормативными правовыми актами, указаны в главе 13 настоящих Правил.

Статья 28. Коммунально-складская зона (ТК.0)

1. Кодовое обозначение территориальной зоны – ТК.0.

2. В пределах территориальной коммунально-складской зоны ТК.0 установлены подзоны:

- Подзона коммунально-складской зоны ТК.0.ПТ;
- Подзона коммунально-складской зоны ТК.0_ЗРЗ-3.

3. Виды разрешенного использования земельных участков:

№ п/п	Наименование вида разрешенного использования земельных участков	Код
Основные виды разрешенного использования		
1	Хранение автотранспорта	2.7.1
2	Размещение гаражей для собственных нужд <*>	2.7.2
3	Предоставление коммунальных услуг	3.1.1
4	Склад	6.9
5	Складские площадки	6.9.1
6	Размещение автомобильных дорог	7.2.1
Условно разрешенные виды использования		
7	Не установлены	–
Вспомогательные виды разрешенного использования		
8	Не установлены	–
Примечание: Вид разрешенного использования, отмеченный знаком <*> применяется исключительно для существующих объектов капитального строительства.		

4. Предельные (минимальные и (или) максимальные) размеры земельных участков и предельные параметры разрешенного строительства, реконструкции объектов капитального строительства (с учетом положений частей 6, 8 статьи 19 настоящих Правил):

№	Виды разрешенного использования	Предельные значения

п/п	земельных участков (код)	Минимальные	Максимальные
1	Предельные (минимальные и (или) максимальные) размеры земельных участков, в том числе их площадь, кв. м		
1.1	2.7.1, 3.1.1, 6.9, 6.9.1	Не подлежат установлению	
1.2	2.7.2	20	50
2	Минимальные отступы от границ земельных участков в целях определения мест допустимого размещения зданий, строений, сооружений, за пределами которых запрещено строительство зданий, строений, сооружений, м		
2.1	2.7.1, 2.7.2, 3.1.1	Не подлежат установлению	
2.2	6.9	3	
	Предельное количество этажей или предельная высота зданий, строений, сооружений		
3	Предельная высота зданий, строений, сооружений, м		
3.1	2.7.1, 6.9	12	
3.2	2.7.2	4	
3.3	3.1.1	Не подлежат установлению	
4	Максимальный процент застройки в границах земельного участка, определяемый как отношение суммарной площади земельного участка, которая может быть застроена, ко всей площади земельного участка, %		
4.1	6.9	60	
4.2	2.7.1, 2.7.2, 3.1.1	Не подлежат установлению	
5	Максимальная этажность зданий, строений, сооружений, эт.	3	
Примечание: санитарно-защитные зоны существующих и планируемых к размещению объектов должны располагаться в границах территориальной зоны.			

5. Предельные (минимальные и (или) максимальные) размеры земельных участков и предельные параметры разрешенного строительства, реконструкции объектов капитального строительства (с учетом положений частей 6, 8 статьи 19 настоящих Правил), установленные для подзоны ТК.0.ПТ:

№ п/п	Наименование	Предельные значения	
		Минимальные	Максимальные
1	Предельные (минимальные и (или) максимальные) размеры земельных участков, в том числе их площадь	Не подлежат установлению<*>	
2	Минимальные отступы от границ земельных участков в целях определения мест допустимого размещения зданий, строений, сооружений, за пределами которых запрещено строительство зданий, строений, сооружений		
3	Предельная высота зданий, строений, сооружений		
4	Максимальный процент застройки в границах земельного участка, определяемый как отношение суммарной площади земельного участка, которая может быть застроена, ко всей площади земельного участка		
Примечание В случае, если в подзоне застройки ТК.0.ПТ расположена часть земельного участка: 1) предельные параметры разрешенного строительства, реконструкции объектов			

капитального строительства, указанные в части 5 настоящей статьи, применяются в отношении только той части земельного участка, которая расположена в пределах границ подзоны ТК.0.ПТ;

2) предельные параметры разрешенного строительства, реконструкции объектов капитального строительства, указанные в части 4 настоящей статьи, применяются в отношении части земельного участка, которая расположена за пределами границ подзоны ТК.0.ПТ.

<*> - до установления требований к градостроительным регламентам в границах особо охраняемой природной территории регионального значения – государственного природного заказника «Верховья рек парков Петергофской дороги», предельные параметры разрешенного строительства, реконструкции объектов капитального строительства применяются с учётом требований, установленных законодательством об особо охраняемых природных территориях.

6. Предельные (минимальные и (или) максимальные) размеры земельных участков и предельные параметры разрешенного строительства, реконструкции объектов капитального строительства (с учетом положений частей 6, 8 статьи 19 настоящих Правил), установленные в границах зон охраны объектов культурного наследия для подзоны коммунально-складской зоны ТК.0_ЗРЗ-3 приведены в главе 12 настоящих Правил.

7. Требования к архитектурно-градостроительному облику объекта капитального строительства (далее – требования).

Требования к отделочным и (или) строительным материалам, размещению технического и инженерного оборудования на фасадах и кровлях, подсветке фасадов, объемно-пространственным характеристикам, архитектурно-стилистическим характеристикам объектов капитального строительства в отношении производственных объектов (за исключением фасадов объектов, выходящих на территории общего пользования) не устанавливаются.

1) К цветовым решениям объектов капитального строительства:

Цветовое решение должно быть обосновано композиционными решениями здания и гармонично сочетаться с окружающей застройкой территории.

Цветовые решения зданий, строений, сооружений следует принимать в соответствии с рекомендуемыми колористическими палитрами.

Цветовое решение покрытия кровли (кроме плоской кровли) должно быть увязано с общим архитектурным решением здания.

а) К отделке фасадов:

Зеленая цветовая палитра

Основные пастельные цвета фасадных покрытий (не менее 70% от плоскости фасада):



Дополнительные контрастные цвета декоративных и акцентных элементов фасадных покрытий (не более 30%):



Основные пастельные цвета также применимы для декоративных и акцентных элементов фасадных покрытий.

Синяя цветовая палитра

Основные пастельные цвета фасадных покрытий (не менее 70% от плоскости фасада):



Дополнительные контрастные цвета декоративных и акцентных элементов фасадных покрытий (не более 30%):

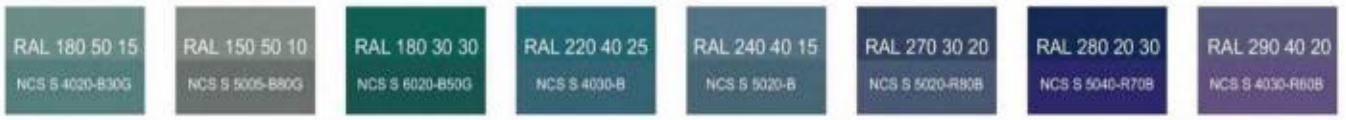

Основные пастельные цвета также применимы для декоративных и акцентных элементов фасадных покрытий.

Серая цветовая палитра.

Основные пастельные цвета фасадных покрытий (не менее 70% от плоскости фасада):



Дополнительные контрастные цвета декоративных и акцентных элементов фасадных покрытий (не более 30%):



Основные пастельные цвета также применимы для декоративных и акцентных элементов фасадных покрытий.

б) К металлическим элементам фасадов (кровля, водостоки, ограждения, двери):



2) К отделочным и (или) строительным материалам объектов капитального строительства:

– цоколь должен выполняться из антивандальных негорючих материалов – природный камень (гранит или аналог), клинкерный кирпич, керамогранит (толщина не менее 10 мм), бетонных фиброцементных элементов с гидрофобной пропиткой (бетонная цокольная плитка и кирпич, панели из цементных композитов и др.) и другие подобные материалы;

– для объектов общественного назначения, общая площадь которых составляет не более чем 1500 квадратных метров, не менее 20% облицовки фасада должно выполняться из природных материалов или имитирующих природные материалы;

– покрытия, полученные на основе лакокрасочных материалов на водной основе (дисперсионные акриловые краски для фасадных работ, дисперсионные силикатные краски, силиконовые краски, золь-силикатные краски, золь-силикатные краски для бетона, известковые краски), при соблюдении требований нормативно-технической документации на проведение окрасочных работ должны обеспечивать срок службы не менее 5 лет в условиях умеренного макроклимата при эксплуатации на открытом воздухе с воздействием любых атмосферных факторов (дождь, ливень, снег, пыль при сильном ветре) при максимальной температуре 40° С, минимальной температуре -45° С и относительной влажности в пределах от 40% до 95%.

В течение данного срока должны быть сохранены защитные свойства покрытия: растрескивание выветривание, отслаивание, сморщивание, образование пузырей - не более 1 балла по ГОСТ 9.407-2015 п. 9.1.2, декоративные свойства (изменение цвета, грязеудержание, меление) - не более 3 баллов по ГОСТ 9.407-2015 п.п. 8.2, 8.3, 8.4;

– скатная кровля выполняется из металла, черепицы (керамической, минеральной, металлической, гибкой или аналога), светопрозрачных конструкций.

Не допускается:

– окраска поверхностей, облицованных натуральным (природным) камнем;

– бетонная необлицованная поверхность для первого и цокольного этажа;

– штукатурный фасад по фасадному утеплению из пенополистирола;

– использование бетонных фиброцементных элементов без гидрофобного покрытия;

– металлические оцинкованные элементы без лакокрасочного покрытия (кроме ограждения кровли и элементов фасадов, не выходящих на территории общего пользования);

– размещение декоративных элементов, выполненных из пенополистирола, пенополиуретана, минваты с тонким штукатурным слоем, ниже 2 метров над уровнем земли;

– выполнение больших глухих плоскостей фасада из материалов, имитирующих натуральные, с заметно повторяющимся рисунком;

– отделка фасада керамогранитной глянцевой однотонной плиткой 600х600 мм;

– визуально заметные соединения облицовочных элементов, видимые крепежные детали фасадных систем (за исключением матовых панелей с неоднородным покрытием);

– использование белых стеклопакетов ПВХ (за исключением объектов, возводимых за счет бюджетного финансирования);

– использование в качестве отделочных материалов фасадов объектов капитального строительства:

• штукатурки (штукатурный фасад допускается применять, если окружающая застройка преимущественно выполнена с применением штукатурных фасадов. Работы по выполнению штукатурного фасада должны производиться строго по сертифицированной технологии, должен обеспечиваться длительный срок эксплуатации);

• сайдинга (винилового) и(или) профилированного металлического листа;

• асбестоцементных листов, самоклеящейся пленки, баннерной ткани, сотового поликарбоната;

• пластика, профилированных металлических листов, асбестоцементных листов (плоские и волнистые), МГЛ-листов для устройства глухой части лоджии или балкона;

• цветного остекления, не соответствующего цветовому решению объекта капитального строительства, искажающего восприятие архитектурно-градостроительного облика объектов капитального строительства и окружающего их пространства, включая объекты и элементы благоустройства.

3) К размещению технического и инженерного оборудования на фасадах и кровлях объектов капитального строительства.

Техническое и инженерное оборудование фасадов объектов капитального строительства включает в себя системы газоснабжения, освещения, связи, телекоммуникации, видеонаблюдения, кондиционирования и вентиляции воздуха (далее – оборудование).

Оборудование должно располагаться с учетом системы композиционных осей фасадов объекта и иметь комплексный характер.

При строительстве объемно-пластическое решение фасада объекта капитального строительства должно предусматривать скрытое размещение (декоративные решетки, короба) наружных блоков систем кондиционирования, вентиляции и их комплексов, скрытую систему водоотведения, либо предусматривать их внутреннее размещение. Наружный организованный водосток

допускается для объектов этажностью не выше 3 этажей и для отвода воды с козырьков над входами; водосточная система должна применяться с подогревом.

При реконструкции объекта капитального строительства:

– размещение дополнительного оборудования должно обеспечивать сохранность отделки фасада либо ее восстановление;

– при размещении наружных блоков систем кондиционирования и вентиляции на просматриваемых с территорий общего пользования фасадах необходимо применять защитные декоративные решетки, выполненные с учетом архитектурного решения объекта капитального строительства.

Габариты, форма оборудования, декоративных коробов, в которых оно размещено, декоративных решеток не должны ухудшать визуальные характеристики объекта.

Устанавливаемое на фасадах зданий оборудование должно быть окрашено в цвет поверхностей, на которых оно установлено.

Не допускается:

– размещение оборудования на архитектурных элементах и деталях декора, порталах, козырьках, пилонах, консолях, на настенной росписи, фреске, мозаичном панно, сграффито и иных видах монументального искусства, являющихся частью архитектурного решения фасада;

– наружная открытая прокладка по фасаду подводящих сетей и иных коммуникаций, прокладка сетей с нарушением пластики фасада;

– размещение оборудования, выступающего от плоскости фасада более чем на 20 см, на высоте менее 2,5 м от уровня земли или крыльца (кроме водосточных труб).

4) К подсветке фасадов объектов капитального строительства:

– предусматривать архитектурную подсветку фасадов для подчеркивания выразительности архитектурного облика в темное время суток с использованием источников белого цвета.

– архитектурная подсветка зданий должна включать:

- освещение входных групп;
- подсветку информационных знаков и конструкций;
- размещение архитектурно-художественного освещения на фасадах, визуально воспринимаемых со стороны улиц, дорог, территорий общего пользования (для архитектурных доминант, общественно значимых объектов).

5) К объемно-пространственным характеристикам объектов капитального строительства:

– главный фасад вновь строящихся зданий должен быть ориентирован на основные элементы улично-дорожной сети с учетом существующей или планируемой планировочной структуры застройки;

– размеры входной площадки (ширина х глубина) для объектов общественного назначения, общая площадь которых составляет не более чем 1500 квадратных метров, должны быть не менее 2,2 х 2,2 м;

– здание или сооружение не должно создавать визуальный дискомфорт, должно органично вписываться в ландшафт и сохранять масштаб и характер существующей застройки;

– здания необходимо размещать с учетом сложившейся линии застройки улицы (квартала);

– ограждение участка (в случае необходимости его установки) должно выполняться в едином стиле общего архитектурного решения и не должно препятствовать визуальному восприятию фасадов здания со стороны территорий общего пользования;

– если проектируемое в целях строительства или реконструкции здание, строение, сооружение располагается на расстоянии 50 метров и менее от границ лесного массива, парка, водного объекта, земельного участка индивидуальной, блокированной жилой застройки, территории ведения садоводства (далее – объект), его высота должна быть не более половины расстояния до объекта; при этом застройка должна по высоте носить ступенчатый характер, повышаясь с удалением от объекта в пределах трех линий застройки, высота зданий, строений, сооружений второй и третьей линии застройки должна быть не более 50 % расстояния до объекта;

– высота отдельно стоящих гаражей, предназначенных для хранения автотранспорта, в том числе с разделением на машино-места, при их размещении на расстоянии 25 метров и менее от окон жилых помещений не должна превышать 13 метров;

– открытые стоянки (парковки) автомобилей по длинной стороне должны быть разделены пешеходными зонами (дорожками, проходами) с шагом не более 100 метров;

– для объектов коммерческого назначения, общая площадь которых составляет не более чем 1500 квадратных метров, приобъектные стоянки автомобилей следует размещать в пределах отведенного земельного участка.

6) К архитектурно-стилистическим характеристикам объектов капитального строительства:

– архитектурный облик объекта должен быть подчинен единому стилистическому решению;

– входные группы:

• входы в здание должны быть оборудованы навесами или заглублены в нишу не менее чем на 60 сантиметров;

• отметка площадки перед входом в общественное здание должна быть выше отметки тротуара перед входом не менее чем на 0,15 м. Допускается принимать отметку площадки на уровне пола при условии предохранения помещений от попадания осадков;

• главные входы в общественные здания должны быть ориентированы на территории общего пользования или к основному подъезду к зданию или сооружению;

– цоколь – должен быть визуально выделен на фасаде и подчеркивать внешний вид всего здания (может быть расположенным в плоскости стены, западающим или выступающим за плоскость стены);

– первый и цокольный этаж:

– должны быть выполнены из облицовочного, прочного и антивандального материала (без применения штукатурки),

– высота первого этажа общественных зданий должна быть не менее 4 метра;

– фасад: при использовании нескольких цветовых/фактурных покрытий на площади одного фасада, такие покрытия должны быть отделены выразительными архитектурными элементами;

– окна, лоджии, балконы должны быть остеклены. Остекление следует выполнять в едином стиле. Допускается отсутствие остекления балконов уникальных по характеру размещения на фасадах зданий, в т.ч. по высоте здания (изменяющие тип и конфигурацию плана на отдельных этажах, расположенные дискретно и т.д.), по геометрии элементов (созданные на основе треугольника, круга, трапеции, сложной формы и т.д.);

– информационные носители: при оформлении необходимо использовать ровные шрифты, без засечек и декоративных элементов.

Запрещается использовать крышу зданий для размещения рекламных конструкций.

8. Ограничения использования земельных участков и объектов капитального строительства, устанавливаемые в соответствии с законодательством Российской Федерации.

Оборот земельных участков осуществляется в соответствии с гражданским законодательством и Земельным кодексом Российской Федерации. Содержание ограничений оборота земельных участков устанавливается Земельным кодексом Российской Федерации, федеральными законами.

Ограничения использования земельных участков и объектов капитального строительства в границах зон с особыми условиями использования территории, установленные федеральными законами или иными нормативными правовыми актами, указаны в главе 13 настоящих Правил.

Статья 29. Коммунально-складская зона (ТК.1)

1. Кодовое обозначение территориальной зоны – ТК.1.
2. В пределах территориальной коммунально-складской зоны ТК.1 установлена подзона:

- Подзона коммунально-складской зоны ТК.1.ПТ.

3. Виды разрешенного использования земельных участков:

№ п/п	Наименование вида разрешенного использования земельных участков	Код
Основные виды разрешенного использования		
1	Предоставление коммунальных услуг	3.1.1
2	Стоянка транспортных средств	4.9.2
3	Склад	6.9
4	Складские площадки	6.9.1
5	Трубопроводный транспорт	7.5
6	Земельные участки (территории) общего пользования	12.0
7	Улично-дорожная сеть	12.0.1
8	Благоустройство территории	12.0.2
Условно разрешенные виды использования		

9	Не установлены	–
Вспомогательные виды разрешенного использования		
10	Не установлены	–

4. Предельные (минимальные и (или) максимальные) размеры земельных участков и предельные параметры разрешенного строительства, реконструкции объектов капитального строительства (с учетом положений частей 6, 8 статьи 19 настоящих Правил):

№ п/п	Виды разрешенного использования земельных участков (код)	Предельные значения	
		Минимальные	Максимальные
1	Предельные (минимальные и (или) максимальные) размеры земельных участков, в том числе их площадь, кв. м		
1.1	3.1.1, 4.9.2, 6.9, 6.9.1, 7.5, 12.0.2	Не подлежат установлению	
2	Минимальные отступы от границ земельных участков в целях определения мест допустимого размещения зданий, строений, сооружений, за пределами которых запрещено строительство зданий, строений, сооружений, м		
2.1	6.9	3	
2.2	3.1.1, 7.5	Не подлежат установлению	
	Предельное количество этажей или предельная высота зданий, строений, сооружений		
3	Предельная высота зданий, строений, сооружений, м		
3.1	6.9	10	
3.2	3.1.1, 7.5	Не подлежат установлению	
4	Максимальный процент застройки в границах земельного участка, определяемый как отношение суммарной площади земельного участка, которая может быть застроена, ко всей площади земельного участка, %		
4.1	6.9	60	
4.2	3.1.1, 7.5	Не подлежат установлению	
5	Максимальная этажность зданий, строений, сооружений		
5.1	6.9	2	
5.2	3.1.1, 7.5	Не подлежат установлению	
Примечание: санитарно-защитные зоны существующих и планируемых к размещению объектов должны располагаться в границах территориальной зоны.			

5. Предельные (минимальные и (или) максимальные) размеры земельных участков и предельные параметры разрешенного строительства, реконструкции объектов капитального строительства (с учетом положений частей 6, 8 статьи 19 настоящих Правил), установленные для подзоны ТК.1.ПТ:

№ п/п	Наименование	Предельные значения	
		Минимальные	Максимальные
1	Предельные (минимальные и (или) максимальные) размеры земельных участков, в том числе их площадь		
2	Минимальные отступы от границ земельных участков в целях определения мест допустимого размещения		

	зданий, строений, сооружений, за пределами которых запрещено строительство зданий, строений, сооружений	Не подлежат установлению<*>
3	Предельная высота зданий, строений, сооружений	
4	Максимальный процент застройки в границах земельного участка, определяемый как отношение суммарной площади земельного участка, которая может быть застроена, ко всей площади земельного участка	

Примечание

В случае, если в подзоне ТК.1.ПТ расположена часть земельного участка:

1) предельные параметры разрешенного строительства, реконструкции объектов капитального строительства, указанные в части 6 настоящей статьи, применяются в отношении только той части земельного участка, которая расположена в пределах границ подзоны ТК.1.ПТ;

2)предельные параметры разрешенного строительства, реконструкции объектов капитального строительства, указанные в части 4 настоящей статьи, применяются в отношении части земельного участка, которая расположена за пределами границ подзоны ТК.1.ПТ.

<*> - до установления требований к градостроительным регламентам в границах особо охраняемой природной территории регионального значения – государственного природного заказника «Верховья рек парков Петергофской дороги», предельные параметры разрешенного строительства, реконструкции объектов капитального строительства применяются с учётом требований, установленных законодательством об особо охраняемых природных территориях.

6. Требования к архитектурно-градостроительному облику объекта капитального строительства (далее – требования).

Требования к отделочным и (или) строительным материалам, размещению технического и инженерного оборудования на фасадах и кровлях, подсветке фасадов, объемно-пространственным характеристикам, архитектурно-стилистическим характеристикам объектов капитального строительства в отношении производственных объектов (за исключением фасадов объектов, выходящих на территории общего пользования) не устанавливаются.

1) К цветовым решениям объектов капитального строительства:

Цветовое решение должно быть обосновано композиционными решениями здания и гармонично сочетаться с окружающей застройкой территории.

Цветовые решения зданий, строений, сооружений следует принимать в соответствии с рекомендуемыми колористическими палитрами.

Цветовое решение покрытия кровли (кроме плоской кровли) должно быть увязано с общим архитектурным решением здания.

а) К отделке фасадов:

Зеленая цветовая палитра

Основные пастельные цвета фасадных покрытий (не менее 70% от плоскости фасада):



Дополнительные контрастные цвета декоративных и акцентных элементов фасадных покрытий (не более 30%):



Основные пастельные цвета также применимы для декоративных и акцентных элементов фасадных покрытий.

Синяя цветовая палитра

Основные пастельные цвета фасадных покрытий (не менее 70% от плоскости фасада):



Дополнительные контрастные цвета декоративных и акцентных элементов фасадных покрытий (не более 30%):

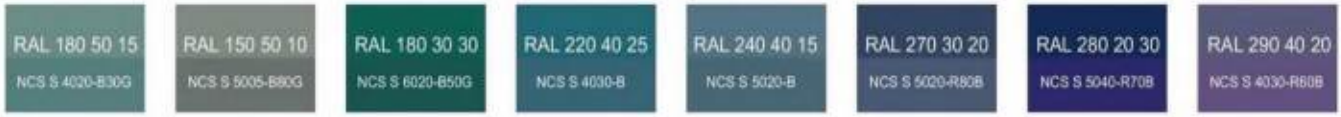

Основные пастельные цвета также применимы для декоративных и акцентных элементов фасадных покрытий.

Серая цветовая палитра.

Основные пастельные цвета фасадных покрытий (не менее 70% от плоскости фасада):



Дополнительные контрастные цвета декоративных и акцентных элементов фасадных покрытий (не более 30%):



Основные пастельные цвета также применимы для декоративных и акцентных элементов фасадных покрытий.

б) К металлическим элементам фасадов (кровля, водостоки, ограждения, двери):



2) К отделочным и (или) строительным материалам объектов капитального строительства:

– цоколь должен выполняться из антивандальных негорючих материалов – природный камень (гранит или аналог), клинкерный кирпич, керамогранит (толщина не менее 10 мм), бетонных фиброцементных элементов с гидрофобной пропиткой (бетонная цокольная плитка и кирпич, панели из цементных композитов и др.) и другие подобные материалы;

– для объектов общественного назначения, общая площадь которых составляет не более чем 1500 квадратных метров, не менее 20% облицовки фасада должно выполняться из природных материалов или имитирующих природные материалы;

– покрытия, полученные на основе лакокрасочных материалов на водной основе (дисперсионные акриловые краски для фасадных работ, дисперсионные силикатные краски, силиконовые краски, золь-силикатные краски, золь-силикатные краски для бетона, известковые краски), при соблюдении требований нормативно-технической документации на проведение окрасочных работ должны обеспечивать срок службы не менее 5 лет в условиях умеренного макроклимата при эксплуатации на открытом воздухе с воздействием любых атмосферных факторов (дождь, ливень, снег, пыль при сильном ветре) при максимальной температуре 40° С, минимальной температуре -45° С и относительной влажности в пределах от 40% до 95%.

В течение данного срока должны быть сохранены защитные свойства покрытия: растрескивание выветривание, отслаивание, сморщивание, образование пузырей - не более 1 балла по ГОСТ 9.407-2015 п. 9.1.2, декоративные свойства (изменение цвета, грязеудержание, меление) - не более 3 баллов по ГОСТ 9.407-2015 п.п. 8.2, 8.3, 8.4;

– скатная кровля выполняется из металла, черепицы (керамической, минеральной, металлической, гибкой или аналога), светопрозрачных конструкций.

Не допускается:

– окраска поверхностей, облицованных натуральным (природным) камнем;

– бетонная необлицованная поверхность для первого и цокольного этажа;

– штукатурный фасад по фасадному утеплению из пенополистирола;

– использование бетонных фиброцементных элементов без гидрофобного покрытия;

– металлические оцинкованные элементы без лакокрасочного покрытия (кроме ограждения кровли и элементов фасадов, не выходящих на территории общего пользования);

– размещение декоративных элементов, выполненных из пенополистирола, пенополиуретана, минваты с тонким штукатурным слоем, ниже 2 метров над уровнем земли;

– выполнение больших глухих плоскостей фасада из материалов, имитирующих натуральные, с заметно повторяющимся рисунком;

– отделка фасада керамогранитной глянцевой однотонной плиткой 600х600 мм;

– визуально заметные соединения облицовочных элементов, видимые крепежные детали фасадных систем (за исключением матовых панелей с неоднородным покрытием);

– использование белых стеклопакетов ПВХ (за исключением объектов, возводимых за счет бюджетного финансирования);

– использование в качестве отделочных материалов фасадов объектов капитального строительства:

• штукатурки (штукатурный фасад допускается применять, если окружающая застройка преимущественно выполнена с применением штукатурных фасадов. Работы по выполнению штукатурного фасада должны производиться строго по сертифицированной технологии, должен обеспечиваться длительный срок эксплуатации);

• сайдинга (винилового) и(или) профилированного металлического листа;

• асбестоцементных листов, самоклеящейся пленки, баннерной ткани, сотового поликарбоната;

• пластика, профилированных металлических листов, асбестоцементных листов (плоские и волнистые), МГЛ-листов для устройства глухой части лоджии или балкона;

• цветного остекления, не соответствующего цветовому решению объекта капитального строительства, искажающего восприятие архитектурно-градостроительного облика объектов капитального строительства и окружающего их пространства, включая объекты и элементы благоустройства.

3) К размещению технического и инженерного оборудования на фасадах и кровлях объектов капитального строительства.

Техническое и инженерное оборудование фасадов объектов капитального строительства включает в себя системы газоснабжения, освещения, связи, телекоммуникации, видеонаблюдения, кондиционирования и вентиляции воздуха (далее – оборудование).

Оборудование должно располагаться с учетом системы композиционных осей фасадов объекта и иметь комплексный характер.

При строительстве объемно-пластическое решение фасада объекта капитального строительства должно предусматривать скрытое размещение (декоративные решетки, короба) наружных блоков систем кондиционирования, вентиляции и их комплексов, скрытую систему водоотведения, либо предусматривать их внутреннее размещение. Наружный организованный водосток

допускается для объектов этажностью не выше 3 этажей и для отвода воды с козырьков над входами; водосточная система должна применяться с подогревом.

При реконструкции объекта капитального строительства:

– размещение дополнительного оборудования должно обеспечивать сохранность отделки фасада либо ее восстановление;

– при размещении наружных блоков систем кондиционирования и вентиляции на просматриваемых с территорий общего пользования фасадах необходимо применять защитные декоративные решетки, выполненные с учетом архитектурного решения объекта капитального строительства.

Габариты, форма оборудования, декоративных коробов, в которых оно размещено, декоративных решеток не должны ухудшать визуальные характеристики объекта.

Устанавливаемое на фасадах зданий оборудование должно быть окрашено в цвет поверхностей, на которых оно установлено.

Не допускается:

– размещение оборудования на архитектурных элементах и деталях декора, порталах, козырьках, пилонах, консолях, на настенной росписи, фреске, мозаичном панно, сграффито и иных видах монументального искусства, являющихся частью архитектурного решения фасада;

– наружная открытая прокладка по фасаду подводящих сетей и иных коммуникаций, прокладка сетей с нарушением пластики фасада;

– размещение оборудования, выступающего от плоскости фасада более чем на 20 см, на высоте менее 2,5 м от уровня земли или крыльца (кроме водосточных труб).

4) К подсветке фасадов объектов капитального строительства:

– предусматривать архитектурную подсветку фасадов для подчеркивания выразительности архитектурного облика в темное время суток с использованием источников белого цвета.

– архитектурная подсветка зданий должна включать:

- освещение входных групп;
- подсветку информационных знаков и конструкций;
- размещение архитектурно-художественного освещения на фасадах, визуально воспринимаемых со стороны улиц, дорог, территорий общего пользования (для архитектурных доминант, общественно значимых объектов).

5) К объемно-пространственным характеристикам объектов капитального строительства:

– главный фасад вновь строящихся зданий должен быть ориентирован на основные элементы улично-дорожной сети с учетом существующей или планируемой планировочной структуры застройки;

– размеры входной площадки (ширина х глубина) для объектов общественного назначения, общая площадь которых составляет не более чем 1500 квадратных метров, должны быть не менее 2,2 х 2,2 м;

– здание или сооружение не должно создавать визуальный дискомфорт, должно органично вписываться в ландшафт и сохранять масштаб и характер существующей застройки;

– здания необходимо размещать с учетом сложившейся линии застройки улицы (квартала);

– ограждение участка (в случае необходимости его установки) должно выполняться в едином стиле общего архитектурного решения и не должно препятствовать визуальному восприятию фасадов здания со стороны территорий общего пользования;

– если проектируемое в целях строительства или реконструкции здание, строение, сооружение располагается на расстоянии 50 метров и менее от границ лесного массива, парка, водного объекта, земельного участка индивидуальной, блокированной жилой застройки, территории ведения садоводства (далее – объект), его высота должна быть не более половины расстояния до объекта; при этом застройка должна по высоте носить ступенчатый характер, повышаясь с удалением от объекта в пределах трех линий застройки, высота зданий, строений, сооружений второй и третьей линии застройки должна быть не более 50 % расстояния до объекта;

– высота отдельно стоящих гаражей, предназначенных для хранения автотранспорта, в том числе с разделением на машино-места, при их размещении на расстоянии 25 метров и менее от окон жилых помещений не должна превышать 13 метров;

– открытые стоянки (парковки) автомобилей по длинной стороне должны быть разделены пешеходными зонами (дорожками, проходами) с шагом не более 100 метров;

– для объектов коммерческого назначения, общая площадь которых составляет не более чем 1500 квадратных метров, приобъектные стоянки автомобилей следует размещать в пределах отведенного земельного участка.

6) К архитектурно-стилистическим характеристикам объектов капитального строительства:

– архитектурный облик объекта должен быть подчинен единому стилистическому решению;

– входные группы:

• входы в здание должны быть оборудованы навесами или заглублены в нишу не менее чем на 60 сантиметров;

• отметка площадки перед входом в общественное здание должна быть выше отметки тротуара перед входом не менее чем на 0,15 м. Допускается принимать отметку площадки на уровне пола при условии предохранения помещений от попадания осадков;

• главные входы в общественные здания должны быть ориентированы на территории общего пользования или к основному подъезду к зданию или сооружению;

– цоколь – должен быть визуально выделен на фасаде и подчеркивать внешний вид всего здания (может быть расположенным в плоскости стены, западающим или выступающим за плоскость стены);

– первый и цокольный этаж:

– должны быть выполнены из облицовочного, прочного и антивандального материала (без применения штукатурки);

– высота первого этажа общественных зданий должна быть не менее 4 метра;

– фасад: при использовании нескольких цветовых/фактурных покрытий на площади одного фасада, такие покрытия должны быть отделены выразительными архитектурными элементами;

– окна, лоджии, балконы должны быть остеклены. Остекление следует выполнять в едином стиле. Допускается отсутствие остекления балконов уникальных по характеру размещения на фасадах зданий, в т.ч. по высоте здания (изменяющие тип и конфигурацию плана на отдельных этажах, расположенные дискретно и т.д.), по геометрии элементов (созданные на основе треугольника, круга, трапеции, сложной формы и т.д.);

– информационные носители: при оформлении необходимо использовать ровные шрифты, без засечек и декоративных элементов.

Запрещается использовать крышу зданий для размещения рекламных конструкций.

7. Ограничения использования земельных участков и объектов капитального строительства, устанавливаемые в соответствии с законодательством Российской Федерации.

Оборот земельных участков осуществляется в соответствии с гражданским законодательством и Земельным кодексом Российской Федерации. Содержание ограничений оборота земельных участков устанавливается Земельным кодексом Российской Федерации, федеральными законами.

Ограничения использования земельных участков и объектов капитального строительства в границах зон с особыми условиями использования территории, установленные федеральными законами или иными нормативными правовыми актами, указаны в главе 13 настоящих Правил.

Статья 30. Коммунально-складская зона (ТК.1.1)

1. Кодовое обозначение территориальной зоны – ТК.1.1.
2. Виды разрешенного использования земельных участков:

№ п/п	Наименование вида разрешенного использования земельных участков	Код
Основные виды разрешенного использования		
1	Предоставление коммунальных услуг	3.1.1
2	Стоянка транспортных средств	4.9.2
3	Складские площадки	6.9.1
4	Трубопроводный транспорт	7.5
5	Земельные участки (территории) общего пользования	12.0
6	Улично-дорожная сеть	12.0.1
7	Благоустройство территории	12.0.2
Условно разрешенные виды использования		
8	Не установлены	–
Вспомогательные виды разрешенного использования		
9	Не установлены	–

3. Предельные (минимальные и (или) максимальные) размеры земельных участков и предельные параметры разрешенного строительства, реконструкции объектов капитального строительства (с учетом положений частей 6, 8 статьи 19 настоящих Правил):

№ п/п	Наименование	Предельные значения	
		Минимальные	Максимальные
1	Предельные (минимальные и (или) максимальные) размеры земельных участков, в том числе их площадь, кв. м	Не подлежат установлению	
2	Минимальные отступы от границ земельных участков в целях определения мест допустимого размещения зданий, строений, сооружений, за пределами которых запрещено строительство зданий, строений, сооружений	0	
3	Предельное количество этажей или предельная высота зданий, строений, сооружений	0	
4	Максимальный процент застройки в границах земельного участка, определяемый как отношение суммарной площади земельного участка, которая может быть застроена, ко всей площади земельного участка	0	

4. Ограничения использования земельных участков и объектов капитального строительства, устанавливаемые в соответствии с законодательством Российской Федерации.

Оборот земельных участков осуществляется в соответствии с гражданским законодательством и Земельным кодексом Российской Федерации. Содержание ограничений оборота земельных участков устанавливается Земельным кодексом Российской Федерации, федеральными законами.

Ограничения использования земельных участков и объектов капитального строительства в границах зон с особыми условиями использования территории, установленные федеральными законами или иными нормативными правовыми актами, указаны в главе 13 настоящих Правил.

Статья 31. Зона транспортной инфраструктуры (ТТ.1)

1. Кодовое обозначение территориальной зоны – ТТ.1.

2. В пределах территориальной зоны транспортной инфраструктуры ТТ.1 установлены подзоны:

- Подзона транспортной инфраструктуры ТТ.1.ПТ;
- Подзона транспортной инфраструктуры ТТ.1_ЗОЛ;
- Подзона транспортной инфраструктуры ТТ.1_ЗРЗ-1;
- Подзона транспортной инфраструктуры ТТ.1_ЗРЗ-2;
- Подзона транспортной инфраструктуры ТТ.1_ЗРЗ-3.

3. Виды разрешенного использования земельных участков:

№ п/п	Наименование вида разрешенного использования земельных участков	Код
Основные виды разрешенного использования		

№ п/п	Наименование вида разрешенного использования земельных участков	Код
1	Предоставление коммунальных услуг	3.1.1
2	Стоянка транспортных средств	4.9.2
3	Заправка транспортных средств	4.9.1.1
4	Автомобильные мойки	4.9.1.3
5	Ремонт автомобилей	4.9.1.4
6	Обслуживание перевозок пассажиров	7.2.2
7	Стоянки транспорта общего пользования	7.2.3
8	Земельные участки (территории) общего пользования	12.0
9	Улично-дорожная сеть	12.0.1
10	Благоустройство территории	12.0.2
Условно разрешенные виды использования		
11	Не установлены	–
Вспомогательные виды разрешенного использования		
12	Не установлены	–

4. Предельные (минимальные и (или) максимальные) размеры земельных участков и предельные параметры разрешенного строительства, реконструкции объектов капитального строительства (с учетом положений частей 6, 8 статьи 19 настоящих Правил):

№ п/п	Виды разрешенного использования земельных участков (код)	Предельные значения	
		Минимальные	Максимальные
1	Предельные (минимальные и (или) максимальные) размеры земельных участков, в том числе их площадь, кв. м		
1.1	3.1.1, 4.9.2, 4.9.1.1, 4.9.1.3, 4.9.1.4, 7.2.2, 7.2.3, 12.0.2	Не подлежат установлению	
2	Минимальные отступы от границ земельных участков в целях определения мест допустимого размещения зданий, строений, сооружений, за пределами которых запрещено строительство зданий, строений, сооружений, м		
2.1	4.9.1.1, 4.9.1.3, 4.9.1.4, 7.2.2	3	
2.2	3.1.1	Не подлежат установлению	
	Предельное количество этажей или предельная высота зданий, строений, сооружений		
3	Предельная высота зданий, строений, сооружений, м		
3.1	4.9.1.1, 4.9.1.3, 4.9.1.4, 7.2.2	10	
3.2	3.1.1	Не подлежат установлению	
4	Максимальный процент застройки в границах земельного участка, определяемый как отношение суммарной площади земельного участка, которая может быть застроена, ко всей площади земельного участка, %		
4.1	3.1.1, 4.9.1.1, 4.9.1.3, 4.9.1.4, 7.2.2	Не подлежат установлению	
5	Максимальная этажность зданий, строений, сооружений		
5.1	4.9.1.1, 4.9.1.3, 4.9.1.4, 7.2.2	3	
5.2	3.1.1	Не подлежат установлению	

5. Предельные (минимальные и (или) максимальные) размеры земельных участков и предельные параметры разрешенного строительства, реконструкции объектов капитального строительства (с учетом положений частей 6, 8 статьи 19 настоящих Правил), установленные для подзоны ТТ.1.ПТ:

<table>
<tr><th rowspan="2">№ п/п</th><th rowspan="2">Наименование</th><th colspan="2">Предельные значения</th></tr>
<tr><th>Минимальные</th><th>Максимальные</th></tr>
<tr><td>1</td><td>Предельные (минимальные и (или) максимальные) размеры земельных участков, в том числе их площадь</td><td colspan="2" rowspan="4">Не подлежат установлению*</td></tr>
<tr><td>2</td><td>Минимальные отступы от границ земельных участков в целях определения мест допустимого размещения зданий, строений, сооружений, за пределами которых запрещено строительство зданий, строений, сооружений</td></tr>
<tr><td>3</td><td>Предельная высота зданий, строений, сооружений</td></tr>
<tr><td>4</td><td>Максимальный процент застройки в границах земельного участка, определяемый как отношение суммарной площади земельного участка, которая может быть застроена, ко всей площади земельного участка</td></tr>
<tr><td colspan="4">Примечание
В случае, если в подзоне застройки ТТ.1.ПТ расположена часть земельного участка:
1) предельные параметры разрешенного строительства, реконструкции объектов капитального строительства, указанные в части 5 настоящей статьи, применяются в отношении только той части земельного участка, которая расположена в пределах границ подзоны ТТ.1.ПТ;
2) предельные параметры разрешенного строительства, реконструкции объектов капитального строительства, указанные в части 4 настоящей статьи, применяются в отношении части земельного участка, которая расположена за пределами границ подзоны ТТ.1.ПТ.
<*> - до установления требований к градостроительным регламентам в границах особо охраняемой природной территории регионального значения – государственного природного заказника «Верховья рек парков Петергофской дороги», предельные параметры разрешенного строительства, реконструкции объектов капитального строительства применяются с учётом требований, установленных законодательством об особо охраняемых природных территориях.</td></tr>
</table>

6. Предельные (минимальные и (или) максимальные) размеры земельных участков и предельные параметры разрешенного строительства, реконструкции объектов капитального строительства (с учетом положений частей 6, 8 статьи 19 настоящих Правил), установленные в границах зон охраны объектов культурного наследия для подзон транспортной инфраструктуры ТТ.1_ЗОЛ, ТТ.1_ЗРЗ-1, ТТ.1_ЗРЗ-2, ТТ.1_ЗРЗ-3 приведены в главе 12 настоящих Правил.

7. Требования к архитектурно-градостроительному облику объекта капитального строительства (далее-требования).

Требования в отношении сетевых автозаправочных станций определяются фирменным стилем либо нижеуказанными требованиями.

Требования к отделочным и (или) строительным материалам, размещению технического и инженерного оборудования на фасадах и кровлях, подсветке фасадов, объемно-пространственным характеристикам, архитектурно-стилистическим характеристикам объектов капитального строительства в отношении производственных объектов (за исключением фасадов объектов, выходящих на территории общего пользования) не устанавливаются.

1) К цветовым решениям объектов капитального строительства:

Цветовое решение должно быть обосновано композиционными решениями здания и гармонично сочетаться с окружающей застройкой территории.

Цветовые решения зданий, строений, сооружений следует принимать в соответствии с рекомендуемыми колористическими палитрами.

Цветовое решение покрытия кровли (кроме плоской кровли) должно быть увязано с общим архитектурным решением здания.

а) К отделке фасадов:

Зеленая цветовая палитра

Основные пастельные цвета фасадных покрытий (не менее 70% от плоскости фасада):



Дополнительные контрастные цвета декоративных и акцентных элементов фасадных покрытий (не более 30%):

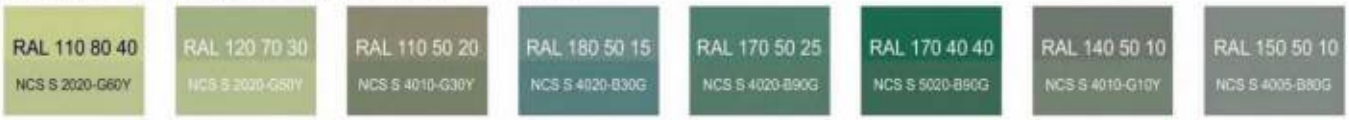

Основные пастельные цвета также применимы для декоративных и акцентных элементов фасадных покрытий.

Синяя цветовая палитра

Основные пастельные цвета фасадных покрытий (не менее 70% от плоскости фасада):



Дополнительные контрастные цвета декоративных и акцентных элементов фасадных покрытий (не более 30%):



Основные пастельные цвета также применимы для декоративных и акцентных элементов фасадных покрытий.

Серая цветовая палитра.

Основные пастельные цвета фасадных покрытий (не менее 70% от плоскости фасада):



Дополнительные контрастные цвета декоративных и акцентных элементов фасадных покрытий (не более 30%):



Основные пастельные цвета также применимы для декоративных и акцентных элементов фасадных покрытий.

б) К металлическим элементам фасадов (кровля, водостоки, ограждения, двери):



2) <u>К отделочным и (или) строительным материалам объектов капитального строительства</u>:

– цоколь должен выполняться из антивандальных негорючих материалов – природный камень (гранит или аналог), клинкерный кирпич, керамогранит (толщина не менее 10 мм), бетонных фиброцементных элементов с гидрофобной пропиткой (бетонная цокольная плитка и кирпич, панели из цементных композитов и др.) и другие подобные материалы;

– для объектов общественного назначения, общая площадь которых составляет не более чем 1500 квадратных метров, не менее 20% облицовки фасада должно выполняться из природных материалов или имитирующих природные материалы;

– покрытия, полученные на основе лакокрасочных материалов на водной основе (дисперсионные акриловые краски для фасадных работ, дисперсионные силикатные краски, силиконовые краски, золь-силикатные краски, золь-силикатные краски для бетона, известковые краски), при соблюдении требований нормативно-технической документации на проведение окрасочных работ должны обеспечивать срок службы не менее 5 лет в условиях умеренного макроклимата при эксплуатации на открытом воздухе с воздействием любых атмосферных факторов (дождь, ливень, снег, пыль при сильном ветре) при максимальной температуре 40° С, минимальной температуре -45° С и относительной влажности в пределах от 40% до 95%.

В течение данного срока должны быть сохранены защитные свойства покрытия: растрескивание выветривание, отслаивание, сморщивание, образование пузырей - не более 1 балла по ГОСТ 9.407-2015 п. 9.1.2, декоративные свойства (изменение цвета, грязеудержание, меление) - не более 3 баллов по ГОСТ 9.407-2015 п.п. 8.2, 8.3, 8.4;

– скатная кровля выполняется из металла, черепицы (керамической, минеральной, металлической, гибкой или аналога), светопрозрачных конструкций.

Не допускается:

– окраска поверхностей, облицованных натуральным (природным) камнем;

– бетонная необлицованная поверхность для первого и цокольного этажа;

– штукатурный фасад по фасадному утеплению из пенополистирола;

– использование бетонных фиброцементных элементов без гидрофобного покрытия;

– металлические оцинкованные элементы без лакокрасочного покрытия (кроме ограждения кровли и элементов фасадов, не выходящих на территории общего пользования);

– размещение декоративных элементов, выполненных из пенополистирола, пенополиуретана, минваты с тонким штукатурным слоем, ниже 2 метров над уровнем земли;

– выполнение больших глухих плоскостей фасада из материалов, имитирующих натуральные, с заметно повторяющимся рисунком;

– отделка фасада керамогранитной глянцевой однотонной плиткой 600х600 мм;

– визуально заметные соединения облицовочных элементов, видимые крепежные детали фасадных систем (за исключением матовых панелей с неоднородным покрытием);

– использование белых стеклопакетов ПВХ (за исключением объектов, возводимых за счет бюджетного финансирования);

– использование в качестве отделочных материалов фасадов объектов капитального строительства:

- штукатурки (штукатурный фасад допускается применять, если окружающая застройка преимущественно выполнена с применением штукатурных фасадов. Работы по выполнению штукатурного фасада должны производиться строго по сертифицированной технологии, должен обеспечиваться длительный срок эксплуатации);
- сайдинга (винилового) и(или) профилированного металлического листа;
- асбестоцементных листов, самоклеящейся пленки, баннерной ткани, сотового поликарбоната;
- пластика, профилированных металлических листов, асбестоцементных листов (плоские и волнистые), МГЛ-листов для устройства глухой части лоджии или балкона;
- цветного остекления, не соответствующего цветовому решению объекта капитального строительства, искажающего восприятие архитектурно-градостроительного облика объектов капитального строительства и окружающего их пространства, включая объекты и элементы благоустройства.

3) К размещению технического и инженерного оборудования на фасадах и кровлях объектов капитального строительства.

Техническое и инженерное оборудование фасадов объектов капитального строительства включает в себя системы газоснабжения, освещения, связи, телекоммуникации, видеонаблюдения, кондиционирования и вентиляции воздуха (далее – оборудование).

Оборудование должно располагаться с учетом системы композиционных осей фасадов объекта и иметь комплексный характер.

При строительстве объемно-пластическое решение фасада объекта капитального строительства должно предусматривать скрытое размещение (декоративные решетки, короба) наружных блоков систем кондиционирования, вентиляции и их комплексов, скрытую систему водоотведения, либо предусматривать их внутреннее размещение. Наружный организованный водосток допускается для объектов этажностью не выше 3 этажей и для отвода воды с козырьков над входами; водосточная система должна применяться с подогревом.

При реконструкции объекта капитального строительства:

– размещение дополнительного оборудования должно обеспечивать сохранность отделки фасада либо ее восстановление;

– при размещении наружных блоков систем кондиционирования и вентиляции на просматриваемых с территорий общего пользования фасадах необходимо применять защитные декоративные решетки, выполненные с учетом архитектурного решения объекта капитального строительства.

Габариты, форма оборудования, декоративных коробов, в которых оно размещено, декоративных решеток не должны ухудшать визуальные характеристики объекта.

Устанавливаемое на фасадах зданий оборудование должно быть окрашено в цвет поверхностей, на которых оно установлено.

Не допускается:

– размещение оборудования на архитектурных элементах и деталях декора, порталах, козырьках, пилонах, консолях, на настенной росписи, фреске, мозаичном панно, сграффито и иных видах монументального искусства, являющихся частью архитектурного решения фасада;

– наружная открытая прокладка по фасаду подводящих сетей и иных коммуникаций, прокладка сетей с нарушением пластики фасада;

– размещение оборудования, выступающего от плоскости фасада более чем на 20 см, на высоте менее 2,5 м от уровня земли или крыльца (кроме водосточных труб).

4) К подсветке фасадов объектов капитального строительства:

– предусматривать архитектурную подсветку фасадов для подчеркивания выразительности архитектурного облика в темное время суток с использованием источников белого цвета.

– архитектурная подсветка зданий должна включать:

- освещение входных групп;
- подсветку информационных знаков и конструкций;

• размещение архитектурно-художественного освещения на фасадах, визуально воспринимаемых со стороны улиц, дорог, территорий общего пользования (для архитектурных доминант, общественно значимых объектов).

5) К объемно-пространственным характеристикам объектов капитального строительства:

– главный фасад вновь строящихся зданий должен быть ориентирован на основные элементы улично-дорожной сети с учетом существующей или планируемой планировочной структуры застройки;

– размеры входной площадки (ширина х глубина) для объектов общественного назначения, общая площадь которых составляет не более чем 1500 квадратных метров, должны быть не менее 2,2 х 2,2 м;

– здание или сооружение не должно создавать визуальный дискомфорт, должно органично вписываться в ландшафт и сохранять масштаб и характер существующей застройки;

– здания необходимо размещать с учетом сложившейся линии застройки улицы (квартала);

– ограждение участка (в случае необходимости его установки) должно выполняться в едином стиле общего архитектурного решения и не должно препятствовать визуальному восприятию фасадов здания со стороны территорий общего пользования;

– если проектируемое в целях строительства или реконструкции здание, строение, сооружение располагается на расстоянии 50 метров и менее от границ лесного массива, парка, водного объекта, земельного участка индивидуальной, блокированной жилой застройки, территории ведения садоводства (далее – объект), его высота должна быть не более половины расстояния до объекта; при этом застройка должна по высоте носить ступенчатый характер, повышаясь с удалением от объекта в пределах трех линий застройки, высота зданий, строений, сооружений второй и третьей линии застройки должна быть не более 50 % расстояния до объекта;

– высота отдельно стоящих гаражей, предназначенных для хранения автотранспорта, в том числе с разделением на машино-места, при их размещении на расстоянии 25 метров и менее от окон жилых помещений не должна превышать 13 метров;

– открытые стоянки (парковки) автомобилей по длинной стороне должны быть разделены пешеходными зонами (дорожками, проходами) с шагом не более 100 метров;

– для объектов коммерческого назначения, общая площадь которых составляет не более чем 1500 квадратных метров, приобъектные стоянки автомобилей следует размещать в пределах отведенного земельного участка.

6) К архитектурно-стилистическим характеристикам объектов капитального строительства:

– архитектурный облик объекта должен быть подчинен единому стилистическому решению;

– входные группы:

• входы в здание должны быть оборудованы навесами или заглублены в нишу не менее чем на 60 сантиметров;

• отметка площадки перед входом в общественное здание должна быть выше отметки тротуара перед входом не менее чем на 0,15 м. Допускается принимать отметку площадки на уровне пола при условии предохранения помещений от попадания осадков;

• главные входы в общественные здания должны быть ориентированы на территории общего пользования или к основному подъезду к зданию или сооружению;

– цоколь – должен быть визуально выделен на фасаде и подчеркивать внешний вид всего здания (может быть расположенным в плоскости стены, западающим или выступающим за плоскость стены);

– первый и цокольный этаж:

– должны быть выполнены из облицовочного, прочного и антивандального материала (без применения штукатурки);

– высота первого этажа общественных зданий должна быть не менее 4 метра;

– фасад: при использовании нескольких цветовых/фактурных покрытий на площади одного фасада, такие покрытия должны быть отделены выразительными архитектурными элементами;

– окна, лоджии, балконы должны быть остеклены. Остекление следует выполнять в едином стиле. Допускается отсутствие остекления балконов уникальных по характеру размещения на фасадах зданий, в т.ч. по высоте здания (изменяющие тип и конфигурацию плана на отдельных этажах, расположенные дискретно и т.д.), по геометрии элементов (созданные на основе треугольника, круга, трапеции, сложной формы и т.д.);

– информационные носители: при оформлении необходимо использовать ровные шрифты, без засечек и декоративных элементов.

Запрещается использовать крышу зданий для размещения рекламных конструкций.

8. Ограничения использования земельных участков и объектов капитального строительства, устанавливаемые в соответствии с законодательством Российской Федерации.

Оборот земельных участков осуществляется в соответствии с гражданским законодательством и Земельным кодексом Российской Федерации. Содержание ограничений оборота земельных участков устанавливается Земельным кодексом Российской Федерации, федеральными законами.

Ограничения использования земельных участков и объектов капитального строительства в границах зон с особыми условиями использования территории, установленные федеральными законами или иными нормативными правовыми актами, указаны в главе 13 настоящих Правил.

Статья 32. Зона садоводческих некоммерческих объединений граждан (ТСХ.2.0)

1. Кодовое обозначение территориальной зоны – ТСХ.2.0.
2. В пределах территориальной зоны ТСХ.2.0 установлены подзоны:

- Подзона садоводческих некоммерческих объединений граждан ТСХ.2.0.1;
- Подзона садоводческих некоммерческих объединений граждан ТСХ.2.0.ПТ.

3. Виды разрешенного использования земельных участков:

№ п/п	Наименование вида разрешенного использования земельных участков	Код
Основные виды разрешенного использования		
1	Предоставление коммунальных услуг	3.1.1
2	Земельные участки общего назначения	13.0
3	Ведение садоводства	13.2
Условно разрешенные виды использования		
4	Не установлены	–
Вспомогательные виды разрешенного использования		
5	Не установлены	–

4. Предельные (минимальные и (или) максимальные) размеры земельных участков и предельные параметры разрешенного строительства, реконструкции объектов капитального строительства (с учетом положений частей 6, 8 статьи 19 настоящих Правил):

№ п/п	Виды разрешенного использования земельных участков (код)	Предельные значения	
		Минимальные	Максимальные
1	Предельные (минимальные и (или) максимальные) размеры земельных участков, в том числе их площадь, кв. м		
1.1	13.2	600	1500
1.2	3.1.1, 13.0	Не подлежат установлению	
2	Минимальные отступы от границ земельных участков в целях определения мест допустимого размещения зданий, строений, сооружений, за пределами которых запрещено строительство зданий, строений, сооружений, м		
2.1	13.0, 13.2	3	
2.2	3.1.1	Не подлежат установлению	
	Предельное количество этажей или предельная высота зданий, строений, сооружений		
3	Предельное количество этажей зданий, строений, сооружений, м		
3.1	13.2	Не подлежат установлению	3
3.2	13.0	1	
3.3	3.1.1	Не подлежат установлению	
4	Максимальный процент застройки в границах земельного участка, определяемый как отношение суммарной площади земельного участка, которая может быть застроена, ко всей площади земельного участка, %		
4.1	13.2	20	
4.2	3.1.1, 13.0	Не подлежат установлению	
5	Максимальная этажность зданий, строений, сооружений		
5.1	13.2	3	

№ п/п	Виды разрешенного использования земельных участков (код)	Предельные значения	
		Минимальные	Максимальные
5.2	13.0	1	
5.3	3.1.1	Не подлежат установлению	

5. Предельные (минимальные и (или) максимальные) размеры земельных участков и предельные параметры разрешенного строительства, реконструкции объектов капитального строительства (с учетом положений частей 6, 8 статьи 19 настоящих Правил), установленные для подзоны садоводческих некоммерческих объединений граждан ТСХ.2.0.1:

№ п/п	Наименование	Предельные значения	
		Минимальные	Максимальные
1	Предельные (минимальные и (или) максимальные) размеры земельных участков, в том числе их площадь	Не подлежат установлению	
2	Минимальные отступы от границ земельных участков в целях определения мест допустимого размещения зданий, строений, сооружений, за пределами которых запрещено строительство зданий, строений, сооружений	0	
3	Предельное количество этажей или предельная высота зданий, строений, сооружений	0	
4	Максимальный процент застройки в границах земельного участка, определяемый как отношение суммарной площади земельного участка, которая может быть застроена, ко всей площади земельного участка	0	

6. Предельные (минимальные и (или) максимальные) размеры земельных участков и предельные параметры разрешенного строительства, реконструкции объектов капитального строительства (с учетом положений частей 6, 8 статьи 19 настоящих Правил), установленные для подзоны садоводческих некоммерческих объединений граждан ТСХ.2.0.ПТ:

№ п/п	Наименование	Предельные значения	
		Минимальные	Максимальные
1	Предельные (минимальные и (или) максимальные) размеры земельных участков, в том числе их площадь	Не подлежат установлению<*>	
2	Минимальные отступы от границ земельных участков в целях определения мест допустимого размещения зданий, строений, сооружений, за пределами которых запрещено строительство зданий, строений, сооружений		
3	Предельная высота зданий, строений, сооружений		
4	Максимальный процент застройки в границах земельного участка, определяемый как отношение суммарной площади земельного участка, которая может быть застроена, ко всей площади земельного участка		
Примечание. В случае, если в подзоне ТСХ.0.ПТ расположена часть земельного участка: 1) предельные параметры разрешенного строительства, реконструкции объектов капитального строительства, указанные в части 6 настоящей статьи, применяются в отношении			

только той части земельного участка, которая расположена в пределах границ подзоны ТСХ.0.ПТ;

2) предельные параметры разрешенного строительства, реконструкции объектов капитального строительства, указанные в части 4 настоящей статьи, применяются в отношении части земельного участка, которая расположена за пределами границ подзоны ТСХ.0.ПТ.

<*> - до установления требований к градостроительным регламентам в границах особо охраняемой природной территории регионального значения – государственного природного заказника «Верховья рек парков Петергофской дороги», предельные параметры разрешенного строительства, реконструкции объектов капитального строительства применяются с учётом требований, установленных законодательством об особо охраняемых природных территориях.

7. Ограничения использования земельных участков и объектов капитального строительства, устанавливаемые в соответствии с законодательством Российской Федерации.

Оборот земельных участков осуществляется в соответствии с гражданским законодательством и Земельным кодексом Российской Федерации. Содержание ограничений оборота земельных участков устанавливается Земельным кодексом Российской Федерации, федеральными законами.

Ограничения использования земельных участков и объектов капитального строительства в границах зон с особыми условиями использования территории, установленные федеральными законами или иными нормативными правовыми актами, указаны в главе 13 настоящих Правил.

Статья 33. Зона садоводческих некоммерческих объединений граждан (ТСХ.2.1)

1. Кодовое обозначение территориальной зоны – ТСХ.2.1.
2. Виды разрешенного использования земельных участков:

№ п/п	Наименование вида разрешенного использования земельных участков	Код
Основные виды разрешенного использования		
1	Предоставление коммунальных услуг	3.1.1
2	Земельные участки (территории) общего пользования	12.0
3	Улично-дорожная сеть	12.0.1
4	Благоустройство территории	12.0.2
5	Земельные участки общего назначения	13.0
6	Ведение садоводства	13.2
Условно разрешенные виды использования		
7	Не установлены	–
Вспомогательные виды разрешенного использования		
8	Не установлены	–

3. Предельные (минимальные и (или) максимальные) размеры земельных участков и предельные параметры разрешенного строительства, реконструкции объектов капитального строительства (с учетом положений частей 6, 8 статьи 19 настоящих Правил):

№ п/п	Виды разрешенного использования земельных участков (код)	Предельные значения	
		Минимальные	Максимальные
1	Предельные (минимальные и (или) максимальные) размеры земельных участков, в том числе их площадь, кв. м		
1.1	13.2	600	1500
1.2	3.1.1, 12.0.2, 13.0	Не подлежат установлению	
2	Минимальные отступы от границ земельных участков в целях определения мест допустимого размещения зданий, строений, сооружений, за пределами которых запрещено строительство зданий, строений, сооружений, м		
2.1	13.0, 13.2	3	
2.2	3.1.1	Не подлежат установлению	
	Предельное количество этажей или предельная высота зданий, строений, сооружений		
3	Предельное количество этажей зданий, строений, сооружений, м		
3.1	13.2	3	
3.2	13.0	1	
3.3	3.1.1	Не подлежат установлению	
4	Максимальный процент застройки в границах земельного участка, определяемый как отношение суммарной площади земельного участка, которая может быть застроена, ко всей площади земельного участка, %		
4.1	13.2	20	
4.2	3.1.1, 13.0	Не подлежат установлению	
5	Максимальная этажность зданий, строений, сооружений		
5.1	13.2	3	
5.2	13.0	1	
5.3	3.1.1	Не подлежат установлению	

4. Ограничения использования земельных участков и объектов капитального строительства, устанавливаемые в соответствии с законодательством Российской Федерации.

Оборот земельных участков осуществляется в соответствии с гражданским законодательством и Земельным кодексом Российской Федерации. Содержание ограничений оборота земельных участков устанавливается Земельным кодексом Российской Федерации, федеральными законами.

Ограничения использования земельных участков и объектов капитального строительства в границах зон с особыми условиями использования территории, установленные федеральными законами или иными нормативными правовыми актами, указаны в главе 13 настоящих Правил.

Статья 34. Зона огороднических некоммерческих объединений граждан (ТСХ.3)

1. Кодовое обозначение территориальной зоны – ТСХ.3.
2. Виды разрешенного использования земельных участков:

№ п/п	Наименование вида разрешенного использования земельных участков	Код

№ п/п	Наименование вида разрешенного использования земельных участков	Код
Основные виды разрешенного использования		
1	Предоставление коммунальных услуг	3.1.1
2	Земельные участки (территории) общего пользования	12.0
3	Улично-дорожная сеть	12.0.1
4	Благоустройство территории	12.0.2
5	Ведение огородничества	13.1
Условно разрешенные виды использования		
6	Не установлены	–
Вспомогательные виды разрешенного использования		
7	Не установлены	–

3. Предельные (минимальные и (или) максимальные) размеры земельных участков и предельные параметры разрешенного строительства, реконструкции объектов капитального строительства (с учетом положений частей 6, 8 статьи 19 настоящих Правил):

№ п/п	Виды разрешенного использования земельных участков (код)	Предельные значения	
		Минимальные	Максимальные
1	Предельные (минимальные и (или) максимальные) размеры земельных участков, в том числе их площадь, кв. м		
1.1	13.1	100	1000
1.2	3.1.1, 12.0.2	Не подлежат установлению	
2	Минимальные отступы от границ земельных участков в целях определения мест допустимого размещения зданий, строений, сооружений, за пределами которых запрещено строительство зданий, строений, сооружений, м		
2.1	3.1.1	Не подлежат установлению	
	Предельное количество этажей или предельная высота зданий, строений, сооружений		
3	Предельная высота зданий, строений, сооружений, м		
3.1	3.1.1	Не подлежат установлению	
4	Максимальный процент застройки в границах земельного участка, определяемый как отношение суммарной площади земельного участка, которая может быть застроена, ко всей площади земельного участка, %		
4.1	3.1.1	Не подлежат установлению	

4. Ограничения использования земельных участков и объектов капитального строительства, устанавливаемые в соответствии с законодательством Российской Федерации.

Оборот земельных участков осуществляется в соответствии с гражданским законодательством и Земельным кодексом Российской Федерации. Содержание ограничений оборота земельных участков устанавливается Земельным кодексом Российской Федерации, федеральными законами.

Ограничения использования земельных участков и объектов капитального строительства в границах зон с особыми условиями использования территории,

установленные федеральными законами или иными нормативными правовыми актами, указаны в главе 13 настоящих Правил.

Статья 35. Производственная зона сельскохозяйственных предприятий (ТСХ.4.0)

1. Кодовое обозначение территориальной зоны – ТСХ.4.0.
2. В пределах территориальной зоны ТСХ.4.0 установлены подзоны:

- Производственная подзона сельскохозяйственных предприятий ТСХ.4.0.ПТ;
-Производственная подзона сельскохозяйственных предприятий ТСХ.4.0_ЗРЗ-3.

3. Виды разрешенного использования земельных участков:

№ п/п	Наименование вида разрешенного использования земельных участков	Код
Основные виды разрешенного использования		
1	Птицеводство	1.10
2	Хранение и переработка сельскохозяйственной продукции	1.15
3	Обеспечение сельскохозяйственного производства	1.18
4	Предоставление коммунальных услуг	3.1.1
5	Размещение автомобильных дорог	7.2.1
Условно разрешенные виды использования		
6	Не установлены	–
Вспомогательные виды разрешенного использования		
7	Не установлены	–

4. Предельные (минимальные и (или) максимальные) размеры земельных участков и предельные параметры разрешенного строительства, реконструкции объектов капитального строительства (с учетом положений частей 6, 8 статьи 19 настоящих Правил):

№ п/п	Виды разрешенного использования земельных участков (код)	Предельные значения	
		Минимальные	Максимальные
1	Предельные (минимальные и (или) максимальные) размеры земельных участков, в том числе их площадь, кв. м		
1.1	1.10, 1.15, 1.18, 3.1.1	Не подлежат установлению	
2	Минимальные отступы от границ земельных участков в целях определения мест допустимого размещения зданий, строений, сооружений, за пределами которых запрещено строительство зданий, строений, сооружений, м		
2.1	1.10, 1.15, 1.18	3	
2.2	3.1.1	Не подлежат установлению	
	Предельное количество этажей или предельная высота зданий, строений, сооружений		
3	Предельная высота зданий, строений, сооружений, м		
3.1	1.10, 1.15, 1.18	Не подлежат установлению	12
3.2	3.1.1	Не подлежат установлению	

№ п/п	Виды разрешенного использования земельных участков (код)	Предельные значения	
		Минимальные	Максимальные
4	Максимальный процент застройки в границах земельного участка, определяемый как отношение суммарной площади земельного участка, которая может быть застроена, ко всей площади земельного участка, %		
4.1	1.10, 1.15, 1.18	60	
4.2	3.1.1	Не подлежат установлению	
5	Максимальная этажность зданий, строений, сооружений		
5.1	1.10, 1.15, 1.18	3	
5.2	3.1.1	Не подлежат установлению	
Примечание: санитарно-защитные зоны существующих и планируемых к размещению объектов должны располагаться в границах территориальной зоны.			

5. Предельные (минимальные и (или) максимальные) размеры земельных участков и предельные параметры разрешенного строительства, реконструкции объектов капитального строительства (с учетом положений частей 6, 8 статьи 19 настоящих Правил), установленные для подзоны сельскохозяйственных предприятий ТСХ.4.0.ПТ:

№ п/п	Наименование	Предельные значения	
		Минимальные	Максимальные
1	Предельные (минимальные и (или) максимальные) размеры земельных участков, в том числе их площадь	Не подлежат установлению<*>	
2	Минимальные отступы от границ земельных участков в целях определения мест допустимого размещения зданий, строений, сооружений, за пределами которых запрещено строительство зданий, строений, сооружений		
3	Предельная высота зданий, строений, сооружений		
4	Максимальный процент застройки в границах земельного участка, определяемый как отношение суммарной площади земельного участка, которая может быть застроена, ко всей площади земельного участка		

Примечание

В случае, если в подзоне ТСХ.4.0.ПТ расположена часть земельного участка:

1) предельные параметры разрешенного строительства, реконструкции объектов капитального строительства, указанные в части 5 настоящей статьи, применяются в отношении только той части земельного участка, которая расположена в пределах границ подзоны ТСХ.4.0.ПТ;

2) предельные параметры разрешенного строительства, реконструкции объектов капитального строительства, указанные в части 4 настоящей статьи, применяются в отношении части земельного участка, которая расположена за пределами границ подзоны ТСХ.4.0.ПТ.

<*> - до установления требований к градостроительным регламентам в границах особо охраняемой природной территории регионального значения – государственного природного заказника «Верховья рек парков Петергофской дороги», предельные параметры разрешенного строительства, реконструкции объектов капитального строительства применяются с учётом требований, установленных законодательством об особо охраняемых природных территориях.

6. Предельные (минимальные и (или) максимальные) размеры земельных участков и предельные параметры разрешенного строительства, реконструкции объектов капитального строительства (с учетом положений частей 6, 8 статьи 19 настоящих Правил), установленные в границах зон охраны объектов культурного наследия для подзоны сельскохозяйственных предприятий ТСХ.4.0_ЗРЗ-3, приведены в главе 12 настоящих Правил.

7. Ограничения использования земельных участков и объектов капитального строительства, устанавливаемые в соответствии с законодательством Российской Федерации.

Оборот земельных участков осуществляется в соответствии с гражданским законодательством и Земельным кодексом Российской Федерации. Содержание ограничений оборота земельных участков устанавливается Земельным кодексом Российской Федерации, федеральными законами.

Ограничения использования земельных участков и объектов капитального строительства в границах зон с особыми условиями использования территории, установленные федеральными законами или иными нормативными правовыми актами, указаны в главе 13 настоящих Правил.

Статья 36. Производственная зона сельскохозяйственных предприятий (ТСХ.4.1)

1. Кодовое обозначение территориальной зоны – ТСХ.4.1.
2. Виды разрешенного использования земельных участков:

№ п/п	Наименование вида разрешенного использования земельных участков	Код
Основные виды разрешенного использования		
1	Хранение и переработка сельскохозяйственной продукции	1.15
2	Предоставление коммунальных услуг	3.1.1
3	Земельные участки (территории) общего пользования	12.0
4	Улично-дорожная сеть	12.0.1
5	Благоустройство территории	12.0.2
Условно разрешенные виды использования		
6	Не установлены	–
Вспомогательные виды разрешенного использования		
7	Не установлены	–

3. Предельные (минимальные и (или) максимальные) размеры земельных участков и предельные параметры разрешенного строительства, реконструкции объектов капитального строительства (с учетом положений частей 6, 8 статьи 19 настоящих Правил):

№ п/п	Виды разрешенного использования земельных участков (код)	Предельные значения	
		Минимальные	Максимальные
1	Предельные (минимальные и (или) максимальные) размеры земельных участков, в том числе их площадь, кв. м		
1.1	1.15, 3.1.1, 12.02	Не подлежат установлению	

№ п/п	Виды разрешенного использования земельных участков (код)	Предельные значения	
		Минимальные	Максимальные
2	Минимальные отступы от границ земельных участков в целях определения мест допустимого размещения зданий, строений, сооружений, за пределами которых запрещено строительство зданий, строений, сооружений, м		
2.1	1.15	3	
2.2	3.1.1	Не подлежат установлению	
	Предельное количество этажей или предельная высота зданий, строений, сооружений		
3	Предельная высота зданий, строений, сооружений, м		
3.1	1.15	Не подлежат установлению	10
3.2	3.1.1	Не подлежат установлению	
4	Максимальный процент застройки в границах земельного участка, определяемый как отношение суммарной площади земельного участка, которая может быть застроена, ко всей площади земельного участка, %		
4.1	1.15	60	
4.2	3.1.1	Не подлежат установлению	
5	Максимальная этажность зданий, строений, сооружений		
5.1	1.15	2	
5.2	3.1.1	Не подлежат установлению	
Примечание: санитарно-защитные зоны существующих и планируемых к размещению объектов должны располагаться в границах территориальной зоны.			

4. Ограничения использования земельных участков и объектов капитального строительства, устанавливаемые в соответствии с законодательством Российской Федерации.

Оборот земельных участков осуществляется в соответствии с гражданским законодательством и Земельным кодексом Российской Федерации. Содержание ограничений оборота земельных участков устанавливается Земельным кодексом Российской Федерации, федеральными законами.

Ограничения использования земельных участков и объектов капитального строительства в границах зон с особыми условиями использования территории, установленные федеральными законами или иными нормативными правовыми актами, указаны в главе 13 настоящих Правил.

Статья 37. Зона сельскохозяйственного использования (ТСХ.5)

1. Кодовое обозначение территориальной зоны – ТСХ.5.
2. Виды разрешенного использования земельных участков:

№ п/п	Наименование вида разрешенного использования земельных участков	Код
Основные виды разрешенного использования		
1	Овощеводство	1.3
2	Садоводство	1.5

№ п/п	Наименование вида разрешенного использования земельных участков	Код
3	Сенокошение	1.19
Условно разрешенные виды использования		
4	Не установлены	
Вспомогательные виды разрешенного использования		
5	Не установлены	–

3. Предельные (минимальные и (или) максимальные) размеры земельных участков и предельные параметры разрешенного строительства, реконструкции объектов капитального строительства (с учетом положений частей 6, 8 статьи 19 настоящих Правил):

№ п/п	Виды разрешенного использования земельных участков (код)	Предельные значения	
		Минимальные	Максимальные
1	Предельные (минимальные и (или) максимальные) размеры земельных участков, в том числе их площадь, кв. м		
1.1	1.3, 1.5, 1.19	Не подлежат установлению	

4. Ограничения использования земельных участков и объектов капитального строительства, устанавливаемые в соответствии с законодательством Российской Федерации.

Оборот земельных участков осуществляется в соответствии с гражданским законодательством и Земельным кодексом Российской Федерации. Содержание ограничений оборота земельных участков устанавливается Земельным кодексом Российской Федерации, федеральными законами.

Ограничения использования земельных участков и объектов капитального строительства в границах зон с особыми условиями использования территории, установленные федеральными законами или иными нормативными правовыми актами, указаны в главе 13 настоящих Правил.

Статья 38. Зона озелененных территорий общего пользования (ТР.1)

1. Кодовое обозначение территориальной зоны – ТР.1.
2. В границах территориальной зоны установлены подзоны:
   - Подзона зоны озелененных территорий общего пользования ТР.1_ОЗ;
   - Подзона зоны озелененных территорий общего пользования ТР.1_ЗОЛ;
   - Подзона зоны озелененных территорий общего пользования ТР.1_ЗРЗ-3
3. Виды разрешенного использования земельных участков:

№ п/п	Наименование вида разрешенного использования земельных участков	Код
Основные виды разрешенного использования		
6	Парки культуры и отдыха	3.6.2
7	Общее пользование водными объектами	11.1
8	Благоустройство территории	12.0.2
Условно разрешенные виды использования		

№ п/п	Наименование вида разрешенного использования земельных участков	Код
9	Предоставление коммунальных услуг	3.1.1
10	Улично-дорожная сеть	12.0.1
Вспомогательные виды разрешенного использования		
11	Не установлены	–

4. Предельные (минимальные и (или) максимальные) размеры земельных участков и предельные параметры разрешенного строительства, реконструкции объектов капитального строительства (с учетом положений частей 6, 8 статьи 19 настоящих Правил):

№ п/п	Виды разрешенного использования земельных участков (код)	Предельные значения	
		Минимальные	Максимальные
2	Предельные (минимальные и (или) максимальные) размеры земельных участков, в том числе их площадь, кв. м		
1.2	3.1.1, 3.6.2, 11.1, 12.0.2	Не подлежат установлению	
3	Минимальные отступы от границ земельных участков в целях определения мест допустимого размещения зданий, строений, сооружений, за пределами которых запрещено строительство зданий, строений, сооружений, м		
2.1	3.6.2	3	
2.2	3.1.1	Не подлежат установлению	
	Предельное количество этажей или предельная высота зданий, строений, сооружений		
4	Предельная высота зданий, строений, сооружений, м		
3.1	3.1.1, 3.6.2	Не подлежат установлению	
5	Максимальный процент застройки в границах земельного участка, определяемый как отношение суммарной площади земельного участка, которая может быть застроена, ко всей площади земельного участка, %		
4.1	3.6.2	10	
4.2	3.1.1	Не подлежат установлению	

5. Предельные (минимальные и (или) максимальные) размеры земельных участков и предельные параметры разрешенного строительства, реконструкции объектов капитального строительства (с учетом положений частей 6, 8 статьи 19 настоящих Правил), установленные в границах зон охраны объектов культурного наследия для подзон зоны озелененных территорий общего пользования ТР.1_ОЗ, ТР.1_ЗОЛ, ТР.1_ЗРЗ-3 приведены в главе 12 настоящих Правил.

Статья 39. Зона объектов спорта (ТР.2)

1. Кодовое обозначение территориальной зоны – ТР.2.
2. В пределах территориальной зоны установлена подзона объектов спорта ТР.2.ПТ.
3. Виды разрешенного использования земельных участков:

№ п/п	Наименование вида разрешенного использования земельных участков	Код

№ п/п	Наименование вида разрешенного использования земельных участков	Код
Основные виды разрешенного использования		
1	Предоставление коммунальных услуг	3.1.1
2	Дошкольное, начальное и среднее общее образование	3.5.1
3	Объекты культурно-досуговой деятельности	3.6.1
4	Обеспечение спортивно-зрелищных мероприятий	5.1.1
5	Обеспечение занятий спортом в помещениях	5.1.2
6	Площадки для занятий спортом	5.1.3
7	Оборудованные площадки для занятий спортом	5.1.4
8	Туристическое обслуживание	5.2.1
9	Земельные участки (территории) общего пользования	12.0
10	Улично-дорожная сеть	12.0.1
11	Благоустройство территории	12.0.2
Условно разрешенные виды использования		
12	Не установлены	–
Вспомогательные виды разрешенного использования		
13	Не установлены	–

4. Предельные (минимальные и (или) максимальные) размеры земельных участков и предельные параметры разрешенного строительства, реконструкции объектов капитального строительства (с учетом положений частей 6 -8 статьи 19 настоящих Правил):

№ п/п	Виды разрешенного использования земельных участков (код)	Предельные значения	
		Минимальные	Максимальные
1	Предельные (минимальные и (или) максимальные) размеры земельных участков, в том числе их площадь, кв. м		
1.1	3.1.1, 3.5.1, 3.6.1, 5.1.1, 5.1.2, 5.1.3, 5.1.4, 5.2.1, 12.0.2	Не подлежат установлению	
2	Минимальные отступы от границ земельных участков в целях определения мест допустимого размещения зданий, строений, сооружений, за пределами которых запрещено строительство зданий, строений, сооружений, м		
2.1	5.1.1, 5.1.2, 5.1.4, 5.2.1	3	
2.2	3.1.1, 3.5.1, 3.6.1	Не подлежат установлению	
	Предельное количество этажей или предельная высота зданий, строений, сооружений		
3	Предельное количество этажей зданий, строений, сооружений		
3.1	5.1.1, 5.1.2, 5.1.4, 5.2.1	Не подлежат установлению	4
3.2	3.1.1, 3.5.1, 3.6.1	Не подлежат установлению	
4	Максимальный процент застройки в границах земельного участка, определяемый как отношение суммарной площади земельного участка, которая может быть застроена, ко всей площади земельного участка, %		
4.1	5.1.1, 5.1.2, 5.2.1	60	

№ п/п	Виды разрешенного использования земельных участков (код)	Предельные значения	
		Минимальные	Максимальные
4.2	3.1.1, 3.5.1, 3.6.1, 5.1.4	Не подлежат установлению	
5	Максимальная этажность зданий, строений, сооружений		
5.1	5.1.1, 5.1.2, 5.1.4, 5.2.1	4	
5.2	3.1.1, 3.5.1, 3.6.1	Не подлежат установлению	

5. Предельные (минимальные и (или) максимальные) размеры земельных участков и предельные параметры разрешенного строительства, реконструкции объектов капитального строительства (с учетом положений частей 6 -8 статьи 19 настоящих Правил), установленные для ТР.2.ПТ:

№ п/п	Наименование	Предельные значения	
		Минимальные	Максимальные
1	Предельные (минимальные и (или) максимальные) размеры земельных участков, в том числе их площадь	Не подлежат установлению<*>	
2	Минимальные отступы от границ земельных участков в целях определения мест допустимого размещения зданий, строений, сооружений, за пределами которых запрещено строительство зданий, строений, сооружений		
3	Предельная высота зданий, строений, сооружений		
4	Максимальный процент застройки в границах земельного участка, определяемый как отношение суммарной площади земельного участка, которая может быть застроена, ко всей площади земельного участка		

Примечание

В случае, если в подзоне ТР.2.ПТ расположена часть земельного участка:

1) предельные параметры разрешенного строительства, реконструкции объектов капитального строительства, указанные в части 5 настоящей статьи, применяются в отношении только той части земельного участка, которая расположена в пределах границ подзоны ТР.2.ПТ;

2) предельные параметры разрешенного строительства, реконструкции объектов капитального строительства, указанные в части 4 настоящей статьи, применяются в отношении части земельного участка, которая расположена за пределами границ подзоны ТР.2.ПТ.

<*> - до установления требований к градостроительным регламентам в границах особо охраняемой природной территории регионального значения – государственного природного заказника «Верховья рек парков Петергофской дороги», предельные параметры разрешенного строительства, реконструкции объектов капитального строительства применяются с учётом требований, установленных законодательством об особо охраняемых природных территориях.

6. Требования к архитектурно-градостроительному облику объекта капитального строительства.

1) К цветовым решениям объектов капитального строительства:

Цветовое решение должно быть обосновано композиционными решениями здания и гармонично сочетаться с окружающей застройкой территории.

Цветовые решения зданий, строений, сооружений следует принимать в соответствии с рекомендуемыми колористическими палитрами.

Цветовое решение покрытия кровли (кроме плоской кровли) должно быть увязано с общим архитектурным решением здания.

а) К отделке фасадов:

Зеленая цветовая палитра

Основные пастельные цвета фасадных покрытий (не менее 70% от плоскости фасада):



Дополнительные контрастные цвета декоративных и акцентных элементов фасадных покрытий (не более 30%):



Основные пастельные цвета также применимы для декоративных и акцентных элементов фасадных покрытий.

Желтая цветовая палитра

Основные пастельные цвета фасадных покрытий (не менее 70% от плоскости фасада):



Дополнительные контрастные цвета декоративных и акцентных элементов фасадных покрытий (не более 30%):



Основные пастельные цвета также применимы для декоративных и акцентных элементов фасадных покрытий.

Серая цветовая палитра.

Основные пастельные цвета фасадных покрытий (не менее 70% от плоскости фасада):



Дополнительные контрастные цвета декоративных и акцентных элементов фасадных покрытий (не более 30%):



Основные пастельные цвета также применимы для декоративных и акцентных элементов фасадных покрытий.

б) К металлическим элементам фасадов (кровля, водостоки, ограждения, двери):



2) <u>К отделочным и (или) строительным материалам объектов капитального строительства</u>:

– цоколь должен выполняться из антивандальных негорючих материалов – природный камень (гранит или аналог), клинкерный кирпич, керамогранит (толщина не менее 10 мм), бетонных фиброцементных элементов с гидрофобной пропиткой (бетонная цокольная плитка и кирпич, панели из цементных композитов и др.) и другие подобные материалы;

– для объектов общественного назначения, общая площадь которых составляет не более чем 1500 квадратных метров, не менее 20% облицовки фасада должно выполняться из природных материалов или имитирующих природные материалы;

– покрытия, полученные на основе лакокрасочных материалов на водной основе (дисперсионные акриловые краски для фасадных работ, дисперсионные силикатные краски, силиконовые краски, золь-силикатные краски, золь-силикатные краски для бетона, известковые краски), при соблюдении требований нормативно-технической документации на проведение окрасочных работ должны обеспечивать срок службы не менее 5 лет в условиях умеренного макроклимата при эксплуатации на открытом воздухе с воздействием любых атмосферных факторов (дождь, ливень, снег, пыль при сильном ветре) при максимальной температуре 40° С, минимальной температуре -45° С и относительной влажности в пределах от 40% до 95%.

В течение данного срока должны быть сохранены защитные свойства покрытия: растрескивание выветривание, отслаивание, сморщивание, образование пузырей - не более 1 балла по ГОСТ 9.407-2015 п. 9.1.2, декоративные свойства (изменение цвета, грязеудержание, меление) - не более 3 баллов по ГОСТ 9.407-2015 п.п. 8.2, 8.3, 8.4;

– скатная кровля выполняется из металла, черепицы (керамической, минеральной, металлической, гибкой или аналога), светопрозрачных конструкций.

<u>Не допускается</u>:

– окраска поверхностей, облицованных натуральным (природным) камнем;

– бетонная необлицованная поверхность для первого и цокольного этажа;

– штукатурный фасад по фасадному утеплению из пенополистирола;

– использование бетонных фиброцементных элементов без гидрофобного покрытия;

– металлические оцинкованные элементы без лакокрасочного покрытия (кроме ограждения кровли и элементов фасадов, не выходящих на территории общего пользования);

– размещение декоративных элементов, выполненных из пенополистирола, пенополиуретана, минваты с тонким штукатурным слоем, ниже 2 метров над уровнем земли;

– выполнение больших глухих плоскостей фасада из материалов, имитирующих натуральные, с заметно повторяющимся рисунком;

– отделка фасада керамогранитной глянцевой однотонной плиткой 600х600 мм;

– визуально заметные соединения облицовочных элементов, видимые крепежные детали фасадных систем (за исключением матовых панелей с неоднородным покрытием);

– использование белых стеклопакетов ПВХ (за исключением объектов, возводимых за счет бюджетного финансирования);

– использование в качестве отделочных материалов фасадов объектов капитального строительства:

• штукатурки (штукатурный фасад допускается применять, если окружающая застройка преимущественно выполнена с применением штукатурных фасадов. Работы по выполнению штукатурного фасада должны производиться строго по сертифицированной технологии, должен обеспечиваться длительный срок эксплуатации);

• сайдинга (винилового) и(или) профилированного металлического листа;

• асбестоцементных листов, самоклеящейся пленки, баннерной ткани, сотового поликарбоната;

• пластика, профилированных металлических листов, асбестоцементных листов (плоские и волнистые), МГЛ-листов для устройства глухой части лоджии или балкона;

• цветного остекления, не соответствующего цветовому решению объекта капитального строительства, искажающего восприятие архитектурно-градостроительного облика объектов капитального строительства и окружающего их пространства, включая объекты и элементы благоустройства.

3) К размещению технического и инженерного оборудования на фасадах и кровлях объектов капитального строительства.

Техническое и инженерное оборудование фасадов объектов капитального строительства включает в себя системы газоснабжения, освещения, связи, телекоммуникации, видеонаблюдения, кондиционирования и вентиляции воздуха (далее – оборудование).

Оборудование должно располагаться с учетом системы композиционных осей фасадов объекта и иметь комплексный характер.

При строительстве объемно-пластическое решение фасада объекта капитального строительства должно предусматривать скрытое размещение (декоративные решетки, короба) наружных блоков систем кондиционирования, вентиляции и их комплексов, скрытую систему водоотведения, либо предусматривать их внутреннее размещение. Наружный организованный водосток допускается для объектов этажностью не выше 3 этажей и для отвода воды с козырьков над входами; водосточная система должна применяться с подогревом.

При реконструкции объекта капитального строительства:

– размещение дополнительного оборудования должно обеспечивать сохранность отделки фасада либо ее восстановление;

– при размещении наружных блоков систем кондиционирования и вентиляции на просматриваемых с территорий общего пользования фасадах необходимо применять защитные декоративные решетки, выполненные с учетом архитектурного решения объекта капитального строительства.

Габариты, форма оборудования, декоративных коробов, в которых оно размещено, декоративных решеток не должны ухудшать визуальные характеристики объекта.

Устанавливаемое на фасадах зданий оборудование должно быть окрашено в цвет поверхностей, на которых оно установлено.

Не допускается:

– размещение оборудования на архитектурных элементах и деталях декора, порталах, козырьках, пилонах, консолях, на настенной росписи, фреске, мозаичном панно, сграффито и иных видах монументального искусства, являющихся частью архитектурного решения фасада;

– наружная открытая прокладка по фасаду подводящих сетей и иных коммуникаций, прокладка сетей с нарушением пластики фасада;

– размещение оборудования, выступающего от плоскости фасада более чем на 20 см, на высоте менее 2,5 м от уровня земли или крыльца (кроме водосточных труб).

4) К подсветке фасадов объектов капитального строительства:

– предусматривать архитектурную подсветку фасадов для подчеркивания выразительности архитектурного облика в темное время суток с использованием источников белого цвета.

– архитектурная подсветка зданий должна включать:

- освещение входных групп;
- подсветку информационных знаков и конструкций;
- размещение архитектурно-художественного освещения на фасадах, визуально воспринимаемых со стороны улиц, дорог, территорий общего пользования (для архитектурных доминант, общественно значимых объектов).

5) К объемно-пространственным характеристикам объектов капитального строительства:

– главный фасад вновь строящихся зданий должен быть ориентирован на основные элементы улично-дорожной сети с учетом существующей или планируемой планировочной структуры застройки;

– размеры входной площадки (ширина х глубина) для объектов общественного назначения, общая площадь которых составляет не более чем 1500 квадратных метров, должны быть не менее 2,2 х 2,2 м;

– здание или сооружение не должно создавать визуальный дискомфорт, должно органично вписываться в ландшафт и сохранять масштаб и характер существующей застройки;

– здания необходимо размещать с учетом сложившейся линии застройки улицы (квартала);

– ограждение участка (в случае необходимости его установки) должно выполняться в едином стиле общего архитектурного решения и не должно препятствовать визуальному восприятию фасадов здания со стороны территорий общего пользования;

– если проектируемое в целях строительства или реконструкции здание, строение, сооружение располагается на расстоянии 50 метров и менее от границ лесного массива, парка, водного объекта, земельного участка индивидуальной, блокированной жилой застройки, территории ведения садоводства (далее – объект), его высота должна быть не более половины расстояния до объекта; при этом застройка должна по высоте носить ступенчатый характер, повышаясь с удалением от объекта в пределах трех линий застройки, высота зданий, строений, сооружений второй и третьей линии застройки должна быть не более 50 % расстояния до объекта;

– высота отдельно стоящих гаражей, предназначенных для хранения автотранспорта, в том числе с разделением на машино-места, при их размещении на расстоянии 25 метров и менее от окон жилых помещений не должна превышать 13 метров;

– открытые стоянки (парковки) автомобилей по длинной стороне должны быть разделены пешеходными зонами (дорожками, проходами) с шагом не более 100 метров;

– для объектов коммерческого назначения, общая площадь которых составляет не более чем 1500 квадратных метров, приобъектные стоянки автомобилей следует размещать в пределах отведенного земельного участка.

6) К архитектурно-стилистическим характеристикам объектов капитального строительства:

– архитектурный облик объекта должен быть подчинен единому стилистическому решению;

– входные группы:

• входы в здание должны быть оборудованы навесами или заглублены в нишу не менее чем на 60 сантиметров;

• отметка площадки перед входом в общественное здание должна быть выше отметки тротуара перед входом не менее чем на 0,15 м. Допускается принимать отметку площадки на уровне пола при условии предохранения помещений от попадания осадков;

• главные входы в общественные здания должны быть ориентированы на территории общего пользования или к основному подъезду к зданию или сооружению;

– цоколь – должен быть визуально выделен на фасаде и подчеркивать внешний вид всего здания (может быть расположенным в плоскости стены, западающим или выступающим за плоскость стены);

– первый и цокольный этаж:

– должны быть выполнены из облицовочного, прочного и антивандального материала (без применения штукатурки);

– высота первого этажа общественных зданий должна быть не менее 4 метра;

– фасад: при использовании нескольких цветовых/фактурных покрытий на площади одного фасада, такие покрытия должны быть отделены выразительными архитектурными элементами;

– окна, лоджии, балконы должны быть остеклены. Остекление следует выполнять в едином стиле. Допускается отсутствие остекления балконов уникальных по характеру размещения на фасадах зданий, в т.ч. по высоте здания (изменяющие тип и конфигурацию плана на отдельных этажах, расположенные дискретно и т.д.), по геометрии элементов (созданные на основе треугольника, круга, трапеции, сложной формы и т.д.);

– информационные носители: при оформлении необходимо использовать ровные шрифты, без засечек и декоративных элементов.

Запрещается использовать крышу зданий для размещения рекламных конструкций.

7. Ограничения использования земельных участков и объектов капитального строительства, устанавливаемые в соответствии с законодательством Российской Федерации.

Оборот земельных участков осуществляется в соответствии с гражданским законодательством и Земельным кодексом Российской Федерации. Содержание ограничений оборота земельных участков устанавливается Земельным кодексом Российской Федерации, федеральными законами.

Ограничения использования земельных участков и объектов капитального строительства в границах зон с особыми условиями использования территории, установленные федеральными законами или иными нормативными правовыми актами, указаны в главе 13 настоящих Правил.

Статья 40. Зона плоскостных спортивных сооружений (ТР.2.1)

1. Кодовое обозначение территориальной зоны – ТР.2.1.
2. Виды разрешенного использования земельных участков:

№ п/п	Наименование вида разрешенного использования земельных участков	Код
Основные виды разрешенного использования		
1	Площадки для занятий спортом	5.1.3
2	Оборудованные площадки для занятий спортом	5.1.4
3	Земельные участки (территории) общего пользования	12.0
4	Улично-дорожная сеть	12.0.1
5	Благоустройство территории	12.0.2

№ п/п	Наименование вида разрешенного использования земельных участков	Код
Условно разрешенные виды использования		
6	Предоставление коммунальных услуг	3.1.1
7	Стоянка транспортных средств	4.9.2
Вспомогательные виды разрешенного использования		
8	Не установлены	–

3. Предельные (минимальные и (или) максимальные) размеры земельных участков и предельные параметры разрешенного строительства, реконструкции объектов капитального строительства (с учетом положений частей 6-8 статьи 19 настоящих Правил):

№ п/п	Наименование	Предельные значения	
		Минимальные	Максимальные
1	Предельные (минимальные и (или) максимальные) размеры земельных участков, в том числе их площадь, кв. м	Не подлежат установлению	
2	Минимальные отступы от границ земельных участков в целях определения мест допустимого размещения зданий, строений, сооружений, за пределами которых запрещено строительство зданий, строений, сооружений	0	
3	Предельное количество этажей или предельная высота зданий, строений, сооружений	0	
4	Максимальный процент застройки в границах земельного участка, определяемый как отношение суммарной площади земельного участка, которая может быть застроена, ко всей площади земельного участка	0	

4. Ограничения использования земельных участков и объектов капитального строительства, устанавливаемые в соответствии с законодательством Российской Федерации.

Оборот земельных участков осуществляется в соответствии с гражданским законодательством и Земельным кодексом Российской Федерации. Содержание ограничений оборота земельных участков устанавливается Земельным кодексом Российской Федерации, федеральными законами.

Ограничения использования земельных участков и объектов капитального строительства в границах зон с особыми условиями использования территории, установленные федеральными законами или иными нормативными правовыми актами, указаны в главе 13 настоящих Правил.

Статья 41. Зона кладбищ (ТСН.1)

1. Кодовое обозначение территориальной зоны – ТСН.1.
2. Виды разрешенного использования земельных участков:

№ п/п	Наименование вида разрешенного использования земельных участков	Код
Основные виды разрешенного использования		
1	Предоставление коммунальных услуг	3.1.1

2	Ритуальная деятельность	12.1
3	Земельные участки (территории) общего пользования	12.0
4	Улично-дорожная сеть	12.0.1
5	Благоустройство территории	12.0.2
Условно разрешенные виды использования		
6	Не установлены	–
Вспомогательные виды разрешенного использования		
7	Не установлены	–

3. Предельные (минимальные и (или) максимальные) размеры земельных участков и предельные параметры разрешенного строительства, реконструкции объектов капитального строительства (с учетом положений частей 6, 8 статьи 19 настоящих Правил):

№ п/п	Виды разрешенного использования земельных участков (код)	Предельные значения	
		Минимальные	Максимальные
1	Предельные (минимальные и (или) максимальные) размеры земельных участков, в том числе их площадь, кв. м		
1.1	3.1.1, 12.1, 12.0.2	Не подлежат установлению	
2	Минимальные отступы от границ земельных участков в целях определения мест допустимого размещения зданий, строений, сооружений, за пределами которых запрещено строительство зданий, строений, сооружений, м		
2.1	12.1	3	
2.2	3.1.1	Не подлежат установлению	
	Предельное количество этажей или предельная высота зданий, строений, сооружений		
3	Предельная высота зданий, строений, сооружений, м		
3.1	12.1	9	
3.2	3.1.1	Не подлежат установлению	
4	Максимальный процент застройки в границах земельного участка, определяемый как отношение суммарной площади земельного участка, которая может быть застроена, ко всей площади земельного участка, %		
4.1	12.1	10	
4.2	3.1.1	Не подлежат установлению	

4. Ограничения использования земельных участков и объектов капитального строительства, устанавливаемые в соответствии с законодательством Российской Федерации.

Оборот земельных участков осуществляется в соответствии с гражданским законодательством и Земельным кодексом Российской Федерации. Содержание ограничений оборота земельных участков устанавливается Земельным кодексом Российской Федерации, федеральными законами.

Ограничения использования земельных участков и объектов капитального строительства в границах зон с особыми условиями использования территории, установленные федеральными законами или иными нормативными правовыми актами, указаны в главе 13 настоящих Правил.

Статья 42. Зона озелененных территорий специального назначения (ТСН.2)

1. Кодовое обозначение территориальной зоны – ТСН.2.
2. В границах территориальной зоны установлены подзоны:

- Подзона зоны озелененных территорий специального назначения ТСН.2_ЗОЛ;
- Подзона зоны озелененных территорий специального назначения ТСН.2_ЗРЗ-1;
- Подзона зоны озелененных территорий специального назначения ТСН.2_ЗРЗ-2;
- Подзона зоны озелененных территорий специального назначения ТСН.2_ЗРЗ-3.

3. Виды разрешенного использования земельных участков:

№ п/п	Наименование вида разрешенного использования земельных участков	Код
Основные виды разрешенного использования		
1	Предоставление коммунальных услуг	3.1.1
2	Стоянка транспортных средств	4.9.2
3	Земельные участки (территории) общего пользования	12.0
4	Улично-дорожная сеть	12.0.1
5	Благоустройство территории	12.0.2
Условно разрешенные виды использования		
6	Не установлены	–
Вспомогательные виды разрешенного использования		
7	Не установлены	–

4. Предельные (минимальные и (или) максимальные) размеры земельных участков и предельные параметры разрешенного строительства, реконструкции объектов капитального строительства (с учетом положений частей 6, 8 статьи 19 настоящих Правил):

№ п/п	Виды разрешенного использования земельных участков (код)	Предельные значения	
		Минимальные	Максимальные
1	Предельные (минимальные и (или) максимальные) размеры земельных участков, в том числе их площадь, кв. м		
1.1	3.1.1, 4.9.2, 12.0.2	Не подлежат установлению	
2	Минимальные отступы от границ земельных участков в целях определения мест допустимого размещения зданий, строений, сооружений, за пределами которых запрещено строительство зданий, строений, сооружений, м		
2.1	3.1.1	Не подлежат установлению	
	Предельное количество этажей или предельная высота зданий, строений, сооружений		
3	Предельная высота зданий, строений, сооружений, м		
3.1	3.1.1	Не подлежат установлению	
4	Максимальный процент застройки в границах земельного участка, определяемый как отношение суммарной площади земельного участка, которая может быть застроена, ко всей площади земельного участка, %		
4.1	3.1.1	Не подлежат установлению	

5. Предельные (минимальные и (или) максимальные) размеры земельных участков и предельные параметры разрешенного строительства, реконструкции объектов капитального строительства (с учетом положений частей 6, 8 статьи 19 настоящих Правил), установленные в границах зон охраны объектов культурного наследия для подзон зоны озелененных территорий специального назначения ТСН.2_ЗОЛ, ТСН.2_ЗРЗ-1, ТСН.2_ЗРЗ-2, ТСН.2_ЗРЗ-3 приведены в главе 12 настоящих Правил.

6. Ограничения использования земельных участков и объектов капитального строительства, устанавливаемые в соответствии с законодательством Российской Федерации.

Оборот земельных участков осуществляется в соответствии с гражданским законодательством и Земельным кодексом Российской Федерации. Содержание ограничений оборота земельных участков устанавливается Земельным кодексом Российской Федерации, федеральными законами.

Ограничения использования земельных участков и объектов капитального строительства в границах зон с особыми условиями использования территории, установленные федеральными законами или иными нормативными правовыми актами, указаны в главе 13 настоящих Правил.

ГЛАВА 12. ГРАДОСТРОИТЕЛЬНЫЕ РЕГЛАМЕНТЫ, УСТАНОВЛЕННЫЕ В ГРАНИЦАХ ЗОН ОХРАНЫ ОБЪЕКТОВ КУЛЬТУРНОГО НАСЛЕДИЯ

Статья 43. Общие требования

1. Градостроительные регламенты в границах объекта культурного наследия регионального значения «Парк «Беззаботное» установлены в соответствии с приказом комитета по сохранению культурного наследия Ленинградской области от 19.09.2024 № 01-03/24-92 «Об утверждении границ зон охраны объекта культурного наследия регионального значения «Парк «Беззаботное» , конец XVIII - начало XX вв., по адресу: Ленинградская область, Ломоносовский район, Горбунковское сельское поселение, деревня Горбунки, режимов использования земель и требований к градостроительным регламентам в границах данных зон» (далее – Приказ).

2. Градостроительные регламенты в границах зон охраны объекта культурного наследия регионального значения «Мемориальный комплекс, в составе: а) Памятник-обелиск на рубеже обороны подступов к Петрограду в октябре 1919 г. В боях с белогвардейцами здесь отличились курсанты высшего военно-морского училища им. Фрунзе. б) Братское захоронение советских воинов, погибших в 1919 г., в 1941-44 гг.», расположенного по адресу: Ленинградская область, Ломоносовский район, дер. Разбегаево, близ Красносельского района, на восточной окраине деревни» утверждены приказом Комитета по культуре Ленинградской области от 12.07.2017 № 01-03/17-63 «Об утверждении границ зон охраны, режимов использования земель и требований к градостроительным регламентам в границах зон охраны объекта культурного наследия регионального значения «Мемориальный комплекс, в составе: а) Памятник-обелиск на рубеже обороны подступов к Петрограду в октябре 1919 г. В боях с белогвардейцами здесь отличились курсанты

высшего военно-морского училища им. Фрунзе. б) Братское захоронение советских воинов, погибших в 1919 г., в 1941-44 гг.», расположенного по адресу: Ленинградская область, Ломоносовский район, дер. Разбегаево, близ Красносельского района, на восточной окраине деревни» (далее – Приказ).

3. Режимы использования земель и требования к градостроительным регламентам в границах зон охраны объектов культурного наследия регионального значения приведены в статье 60 главы 13 настоящих Правил.

4. Границы территориальных подзон в пределах зон охраны объектов культурного наследия установлены с учетом:

а) границ функциональных зон, определенных генеральным планом муниципального образования Горбунковское сельское поселение муниципального образования Ломоносовский муниципальный район Ленинградской области, утвержденным постановлением Правительства Ленинградской области от 15.08.2022 № 586;

б) границ зон охраны объектов культурного наследия, установленных Приказами;

в) границ земельных участков, сведения о которых содержатся в Едином государственном реестре недвижимости.

5. Перечень территориальных подзон, установленных в границах зон охраны объектов культурного наследия, расположенных на территории муниципального образования, приведен в таблице 43.1.

Таблица 43.1.

№ п/п	Кодовое обозначение	Наименование территориальной зоны
Общественно-деловые зоны		
1	ТД.1_ЗРЗ-2	Многофункциональная общественно-деловая подзона (ТД.1_ЗРЗ-2)
Производственные зоны, зоны инженерной и транспортной инфраструктур		
2	ТП.0_ЗРЗ-3	Производственная подзона (ТП.0_ЗРЗ-3)
3	ТК.0_ЗРЗ-1	Подзона коммунально-складской зоны (ТК.0_ЗРЗ-3)
4	ТТ.1_ЗОЛ	Подзона транспортной инфраструктуры (ТТ.1_ЗОЛ)
5	ТТ.1_ЗРЗ-1	Подзона транспортной инфраструктуры (ТТ.1_ЗРЗ-1)
6	ТТ.1_ЗРЗ-2	Подзона транспортной инфраструктуры (ТТ.1_ЗРЗ-2)
7	ТТ.1_ЗРЗ-3	Подзона транспортной инфраструктуры (ТТ.1_ЗРЗ-3)
Зоны сельскохозяйственного использования		
8	ТСХ.4.0_ЗРЗ-3	Производственная подзона сельскохозяйственных предприятий (ТСХ.4.0_ЗРЗ-3)
Зоны рекреационного назначения		
9	ТР.1_ОЗ	Подзона зоны озелененных территорий общего пользования (ТР.1_ОЗ)
10	ТР.1_ЗОЛ	Подзона зоны озелененных территорий общего пользования (ТР.1_ЗОЛ)
11	ТР.1_ЗРЗ-3	Подзона зоны озелененных территорий общего пользования (ТР.1_ЗРЗ-3)
Зоны специального назначения		

№ п/п	Кодовое обозначение	Наименование территориальной зоны
12	ТСН.2_ЗОЛ	Подзона зоны озелененных территорий специального назначения (ТСН.2_ЗОЛ)
13	ТСН.2_ЗРЗ-1	Подзона зоны озелененных территорий специального назначения (ТСН.2_ЗРЗ-1)
14	ТСН.2_ЗРЗ-2	Подзона зоны озелененных территорий специального назначения (ТСН.2_ЗРЗ-2)
15	ТСН.2_ЗРЗ-3	Подзона зоны озелененных территорий специального назначения (ТСН.2_ЗРЗ-3)

Статья 44. Требования к архитектурно-градостроительному облику объекта капитального строительства в границах территориальных подзон, установленных в зонах регулирования застройки ЗРЗ-1, ЗРЗ-2, ЗРЗ-3.

Требования в отношении сетевых автозаправочных станций определяются фирменным стилем либо нижеуказанными требованиями.

Требования к отделочным и (или) строительным материалам, размещению технического и инженерного оборудования на фасадах и кровлях, подсветке фасадов, объемно-пространственным характеристикам, архитектурно-стилистическим характеристикам объектов капитального строительства в отношении производственных объектов (за исключением фасадов объектов, выходящих на территории общего пользования) не устанавливаются.

1) К цветовым решениям объектов капитального строительства:

Цветовое решение должно быть обосновано композиционными решениями здания и гармонично сочетаться с окружающей застройкой территории.

Цветовые решения зданий, строений, сооружений следует принимать в соответствии с рекомендуемыми колористическими палитрами.

Цветовое решение покрытия кровли (кроме плоской кровли) должно быть увязано с общим архитектурным решением здания.

а) К отделке фасадов:



б) К металлическим элементам фасадов (кровля, водостоки, ограждения, двери):



2) К отделочным и (или) строительным материалам объектов капитального строительства:

– цоколь должен выполняться из антивандальных негорючих материалов – природный камень (гранит или аналог), клинкерный кирпич, керамогранит (толщина не менее 10 мм), бетонных фиброцементных элементов с гидрофобной пропиткой (бетонная цокольная плитка и кирпич, панели из цементных композитов и др.) и другие подобные материалы;

– при строительстве (реконструкции) объектов капитального строительства отделка фасадов зданий и сооружений должна выполняться из природных материалов или материалов природных оттенков, имитирующих природные материалы;

– покрытия, полученные на основе лакокрасочных материалов на водной основе (дисперсионные акриловые краски для фасадных работ, дисперсионные силикатные краски, силиконовые краски, золь-силикатные краски, золь-силикатные краски для бетона, известковые краски), при соблюдении требований нормативно-технической документации на проведение окрасочных работ должны обеспечивать срок службы не менее 5 лет в условиях умеренного макроклимата при эксплуатации на открытом воздухе с воздействием любых атмосферных факторов (дождь, ливень, снег, пыль при сильном ветре) при максимальной температуре 40° С, минимальной температуре -45° С и относительной влажности в пределах от 40% до 95%.

В течение данного срока должны быть сохранены защитные свойства покрытия: растрескивание выветривание, отслаивание, сморщивание, образование

пузырей - не более 1 балла по ГОСТ 9.407-2015 п. 9.1.2, декоративные свойства (изменение цвета, грязеудержание, меление) - не более 3 баллов по ГОСТ 9.407-2015 п.п. 8.2, 8.3, 8.4;

– скатная кровля выполняется из металла, черепицы (керамической, минеральной, металлической, гибкой или аналога), светопрозрачных конструкций.

Не допускается:

– окраска поверхностей, облицованных натуральным (природным) камнем;

– бетонная необлицованная поверхность для первого и цокольного этажа;

– штукатурный фасад по фасадному утеплению из пенополистирола;

– использование бетонных фиброцементных элементов без гидрофобного покрытия;

– металлические оцинкованные элементы без лакокрасочного покрытия (кроме ограждения кровли и элементов фасадов, не выходящих на территории общего пользования);

– размещение декоративных элементов, выполненных из пенополистирола, пенополиуретана, минваты с тонким штукатурным слоем, ниже 2 метров над уровнем земли;

– выполнение больших глухих плоскостей фасада из материалов, имитирующих натуральные, с заметно повторяющимся рисунком;

– отделка фасада керамогранитной глянцевой однотонной плиткой 600х600 мм;

– визуально заметные соединения облицовочных элементов, видимые крепежные детали фасадных систем (за исключением матовых панелей с неоднородным покрытием);

– использование белых стеклопакетов ПВХ (за исключением объектов, возводимых за счет бюджетного финансирования);

– использование в качестве отделочных материалов фасадов объектов капитального строительства:

• штукатурки (штукатурный фасад допускается применять, если окружающая застройка преимущественно выполнена с применением штукатурных фасадов. Работы по выполнению штукатурного фасада должны производиться строго по сертифицированной технологии, должен обеспечиваться длительный срок эксплуатации);

• сайдинга (винилового) и(или) профилированного металлического листа;

• асбестоцементных листов, самоклеящейся пленки, баннерной ткани, сотового поликарбоната;

• пластика, профилированных металлических листов, асбестоцементных листов (плоские и волнистые), МГЛ-листов для устройства глухой части лоджии или балкона;

• цветного остекления, не соответствующего цветовому решению объекта капитального строительства, искажающего восприятие архитектурно-градостроительного облика объектов капитального строительства и окружающего их пространства, включая объекты и элементы благоустройства.

3) К размещению технического и инженерного оборудования на фасадах и кровлях объектов капитального строительства.

Техническое и инженерное оборудование фасадов объектов капитального строительства включает в себя системы газоснабжения, освещения, связи, телекоммуникации, видеонаблюдения, кондиционирования и вентиляции воздуха (далее – оборудование).

Оборудование должно располагаться с учетом системы композиционных осей фасадов объекта и иметь комплексный характер.

При строительстве объемно-пластическое решение фасада объекта капитального строительства должно предусматривать скрытое размещение (декоративные решетки, короба) наружных блоков систем кондиционирования, вентиляции и их комплексов, скрытую систему водоотведения, либо предусматривать их внутреннее размещение. Наружный организованный водосток допускается для объектов этажностью не выше 3 этажей и для отвода воды с козырьков над входами; водосточная система должна применяться с подогревом.

При реконструкции объекта капитального строительства:

– размещение дополнительного оборудования должно обеспечивать сохранность отделки фасада либо ее восстановление;

– при размещении наружных блоков систем кондиционирования и вентиляции на просматриваемых с территорий общего пользования фасадах необходимо применять защитные декоративные решетки, выполненные с учетом архитектурного решения объекта капитального строительства.

Габариты, форма оборудования, декоративных коробов, в которых оно размещено, декоративных решеток не должны ухудшать визуальные характеристики объекта.

Устанавливаемое на фасадах зданий оборудование должно быть окрашено в цвет поверхностей, на которых оно установлено.

Не допускается:

– размещение оборудования на архитектурных элементах и деталях декора, порталах, козырьках, пилонах, консолях, на настенной росписи, фреске, мозаичном панно, сграффито и иных видах монументального искусства, являющихся частью архитектурного решения фасада;

– наружная открытая прокладка по фасаду подводящих сетей (кроме систем газоснабжения домов блокированной застройки этажностью не выше 3 этажей) и иных коммуникаций, прокладка сетей с нарушением пластики фасада;

– размещение оборудования, выступающего от плоскости фасада более чем на 20 см, на высоте менее 2,5 м от уровня земли или крыльца (кроме водосточных труб).

4) К подсветке фасадов объектов капитального строительства:

– предусматривать архитектурную подсветку фасадов для подчеркивания выразительности архитектурного облика в темное время суток с использованием источников белого цвета.

– архитектурная подсветка зданий должна включать:

- освещение входных групп;
- подсветку информационных знаков и конструкций;

• размещение архитектурно-художественного освещения на фасадах, визуально воспринимаемых со стороны улиц, дорог, территорий общего пользования (для архитектурных доминант, общественно значимых объектов).

5) К объемно-пространственным характеристикам объектов капитального строительства:

– главный фасад вновь строящихся зданий должен быть ориентирован на основные элементы улично-дорожной сети с учетом существующей или планируемой планировочной структуры застройки;

– размеры входной площадки (ширина х глубина) для объектов общественного назначения, общая площадь которых составляет не более чем 1500 квадратных метров, должны быть не менее 2,2 х 2,2 м;

– здание или сооружение не должно создавать визуальный дискомфорт, должно органично вписываться в ландшафт и сохранять масштаб и характер существующей застройки;

– здания необходимо размещать с учетом сложившейся линии застройки улицы (квартала);

– ограждение участка (в случае необходимости его установки) должно выполняться в едином стиле общего архитектурного решения и не должно препятствовать визуальному восприятию фасадов здания со стороны территорий общего пользования;

– если проектируемое в целях строительства или реконструкции здание, строение, сооружение располагается на расстоянии 50 метров и менее от границ лесного массива, парка, водного объекта, земельного участка индивидуальной, блокированной жилой застройки, территории ведения садоводства (далее – объект), его высота должна быть не более половины расстояния до объекта; при этом застройка должна по высоте носить ступенчатый характер, повышаясь с удалением от объекта в пределах трех линий застройки, высота зданий, строений, сооружений второй и третьей линии застройки должна быть не более 50 % расстояния до объекта;

– для объектов коммерческого назначения, общая площадь которых составляет не более чем 1500 квадратных метров, приобъектные стоянки автомобилей следует размещать в пределах отведенного земельного участка.

6) К архитектурно-стилистическим характеристикам объектов капитального строительства:

– архитектурный облик объекта должен быть подчинен единому стилистическому решению;

– входные группы:

• входы в здание должны быть оборудованы навесами или заглублены в нишу не менее чем на 60 сантиметров;

• отметка площадки перед входом в общественное здание должна быть выше отметки тротуара перед входом не менее чем на 0,15 м. Допускается принимать отметку площадки на уровне пола при условии предохранения помещений от попадания осадков;

• главные входы в общественные здания должны быть ориентированы на территории общего пользования или к основному подъезду к зданию или сооружению;

– цоколь – должен быть визуально выделен на фасаде и подчеркивать внешний вид всего здания (может быть расположенным в плоскости стены, западающим или выступающим за плоскость стены);

– первый и цокольный этаж:

– должны быть выполнены из облицовочного, прочного и антивандального материала (без применения штукатурки);

– высота первого этажа общественных зданий должна быть не менее 4 метра;

– фасад: при использовании нескольких цветовых/фактурных покрытий на площади одного фасада, такие покрытия должны быть отделены выразительными архитектурными элементами;

– окна, лоджии, балконы должны быть остеклены. Остекление следует выполнять в едином стиле. Допускается отсутствие остекления балконов уникальных по характеру размещения на фасадах зданий, в т.ч. по высоте здания (изменяющие тип и конфигурацию плана на отдельных этажах, расположенные дискретно и т.д.), по геометрии элементов (созданные на основе треугольника, круга, трапеции, сложной формы и т.д.);

– крыша объектов, общая площадь которых составляет не более 1500 квадратных метров, должна быть скатной, с углом наклона – от 15 до 45 градусов;

– информационные носители:

• при оформлении необходимо использовать ровные классические шрифты, без засечек и декоративных элементов.

• на фасаде здания, должны быть предусмотрены места для размещения информационных конструкций в соответствии общим стилистическим и композиционным решением фасадов здания;

• запрещается использовать крышу зданий для размещения рекламных конструкций.

Статья 45. Многофункциональная общественно-деловая подзона (ТД.1_ЗРЗ-2)

1. Кодовое обозначение территориальной подзоны – ТД.1_ЗРЗ-2.

2. Территориальная подзона установлена в границах зоны регулирования застройки и хозяйственной деятельности (ЗРЗ-2), в пределах многофункциональной общественно-деловой зоны (ТД.1).

3. Предельные (минимальные и (или) максимальные) размеры земельных участков и предельные параметры разрешенного строительства, реконструкции объектов капитального строительства (с учетом положений частей 6, 8 статьи 19 настоящих Правил):

№ п/п	Наименование	Предельные значения	
		Минимальные	Максимальные
1	Предельные (минимальные и (или) максимальные) размеры земельных участков, в том числе их площадь, кв. м	Не подлежат установлению	
2	Минимальные отступы от границ земельных участков в целях определения мест допустимого размещения зданий,	3	

№ п/п	Наименование	Предельные значения	
		Минимальные	Максимальные
	строений, сооружений, за пределами которых запрещено строительство зданий, строений, сооружений, м		
3	Предельное количество этажей зданий, строений, сооружений, эт.	2 наземных, включая мансардный	
4	Максимальный процент застройки в границах земельного участка, определяемый как отношение суммарной площади земельного участка, которая может быть застроена, ко всей площади земельного участка, %	60	
5	Предельная высота высотных акцентов: шпили, башни, флагштоки	не более 1/3 высоты здания, на котором они расположены	
6	Минимальный процент озеленения участка, %	40	
7	Высота ограждений, м	2	

Статья 46. Производственная подзона (ТП.0_ЗРЗ-3)

1. Кодовое обозначение территориальной подзоны – ТП.0_ЗРЗ-3.

2. Территориальная подзона установлена в границах зоны регулирования застройки и хозяйственной деятельности (ЗРЗ-3), в пределах производственной зоны (ТП.0).

3. Предельные (минимальные и (или) максимальные) размеры земельных участков и предельные параметры разрешенного строительства, реконструкции объектов капитального строительства (с учетом положений частей 6, 8 статьи 19 настоящих Правил):

№ п/п	Наименование	Предельные значения	
		Минимальные	Максимальные
1	Предельные (минимальные и (или) максимальные) размеры земельных участков, в том числе их площадь, кв. м	Не подлежат установлению	
2	Минимальные отступы от границ земельных участков в целях определения мест допустимого размещения зданий, строений, сооружений, за пределами которых запрещено строительство зданий, строений, сооружений, м	3	
3	Предельная высота зданий, строений, сооружений, м	15	
4	Максимальный процент застройки в границах земельного участка, определяемый как отношение суммарной площади земельного участка, которая может быть застроена, ко всей площади земельного участка, %		
4.1	1.10, 6.0, 6.3, 6.9	80	
4.2	4.1	60	
4.3	3.1.1, 7.5, 8.3	Не подлежат установлению	
5	Минимальный процент озеленения участка, %	20	
6	Предельная высота высотных акцентов: шпили, башни, флагштоки	не более 1/3 высоты здания, на котором они расположены	
	Примечание		

№ п/п	Наименование	Предельные значения	
		Минимальные	Максимальные
1. В границах территориальной подзоны ТП.0_ЗРЗ-3запрещено: - устройство сплошных не светопрозрачных ограждений и ограждений высотой выше 2 м со стороны автодороги 41 К-011 (Стрельна — Гатчина) («Стрельнинское шоссе») 2. Санитарно-защитные зоны существующих и планируемых к размещению объектов должны располагаться в границах территориальной зоны.			

Статья 47. Подзона коммунально-складской зоны (ТК.0_ЗРЗ-3)

1. Кодовое обозначение территориальной подзоны – ТК.0_ЗРЗ-3.

2. Территориальная подзона установлена в границах зоны регулирования застройки и хозяйственной деятельности (ЗРЗ-3) в границах коммунально-складской зоны ТК.0.

3. Предельные (минимальные и (или) максимальные) размеры земельных участков и предельные параметры разрешенного строительства, реконструкции объектов капитального строительства (с учетом положений частей 6, 8 статьи 19 настоящих Правил):

№ п/п	Наименование	Предельные значения	
		Минимальные	Максимальные
1	Предельные (минимальные и (или) максимальные) размеры земельных участков, в том числе их площадь, кв. м	Не подлежат установлению	
2	Минимальные отступы от границ земельных участков в целях определения мест допустимого размещения зданий, строений, сооружений, за пределами которых запрещено строительство зданий, строений, сооружений, м	3	
3	Предельная высота зданий, строений, сооружений, м	12	
4	Максимальный процент застройки в границах земельного участка, определяемый как отношение суммарной площади земельного участка, которая может быть застроена, ко всей площади земельного участка, %	60	
5	Минимальный процент озеленения участка, %	20	
6	Предельная высота высотных акцентов: шпили, башни, флагштоки	не более 1/3 высоты здания, на котором они расположены	
Примечание: 1. Запрещается устройство сплошных не светопрозрачных ограждений и ограждений высотой выше 2 м со стороны автодороги 41 К-011 (Стрельна — Гатчина) («Стрельнинское шоссе»). 2. Санитарно-защитные зоны существующих и планируемых к размещению объектов должны располагаться в границах территориальной зоны.			

Статья 48. Подзона транспортной инфраструктуры (ТТ.1_ЗОЛ)

1. Кодовое обозначение территориальной подзоны – ТТ.1_ЗОЛ.

2. Территориальная подзона установлена в границах зоны охраняемого природного ландшафта (ЗОЛ) в границах зоны транспортной инфраструктуры ТТ.1.

3. Предельные (минимальные и (или) максимальные) размеры земельных участков и предельные параметры разрешенного строительства, реконструкции

объектов капитального строительства (с учетом положений частей 6, 8 статьи 19 настоящих Правил):

№ п/п	Наименование	Предельные значения	
		Минимальные	Максимальные
1	Предельные (минимальные и (или) максимальные) размеры земельных участков, в том числе их площадь, кв. м	Не подлежат установлению	
2	Минимальные отступы от границ земельных участков в целях определения мест допустимого размещения зданий, строений, сооружений, за пределами которых запрещено строительство зданий, строений, сооружений, м	0	
3	Предельная высота зданий, строений, сооружений, м	0	
4	Максимальный процент застройки в границах земельного участка, определяемый как отношение суммарной площади земельного участка, которая может быть застроена, ко всей площади земельного участка	0	
Примечание: 1. Запрещается использование земельных участков для размещения и эксплуатации высотных сооружений связи; 2. В границах территориальной подзоны ТТ.1_ЗОЛ запрещено устройство парковочных площадок. 3. Запрещается размещение рекламных конструкций (за исключением малогабаритных указателей расположения туристских ресурсов) на открытых пространствах;			

Статья 49. Подзона транспортной инфраструктуры (ТТ.1_ЗРЗ-1)

1. Кодовое обозначение территориальной подзоны – ТТ.1_ЗРЗ-1.

2. Территориальная подзона установлена в границах зоны регулирования застройки и хозяйственной деятельности (ЗРЗ-1), в зоне транспортной инфраструктуры (ТТ.1)

3. Предельные (минимальные и (или) максимальные) размеры земельных участков и предельные параметры разрешенного строительства, реконструкции объектов капитального строительства (с учетом положений частей 6, 8 статьи 19 настоящих Правил):

№ п/п	Наименование	Предельные значения	
		Минимальные	Максимальные
1	Предельные (минимальные и (или) максимальные) размеры земельных участков, в том числе их площадь, кв. м	Не подлежат установлению	
2	Минимальные отступы от границ земельных участков в целях определения мест допустимого размещения зданий, строений, сооружений, за пределами которых запрещено строительство зданий, строений, сооружений, м	Не подлежат установлению	
3	Предельное количество этажей зданий, строений, сооружений, эт.	1 с мансардой	
4	Максимальный процент застройки в границах земельного участка, определяемый как отношение суммарной площади земельного участка, которая может быть застроена, ко всей площади земельного участка, %	60	

№ п/п	Наименование	Предельные значения	
		Минимальные	Максимальные
5	Минимальный процент озеленения участка, %	40	
6	Предельная высота высотных акцентов: шпили, башни, флагштоки	не более 1/3 высоты здания, на котором они расположены	
Примечание: 1. Запрещается устройство сплошных не светопрозрачных ограждений и ограждений высотой выше 2 м со стороны автодороги 41 К-011 (Стрельна — Гатчина) («Стрельнинское шоссе»). 2. Запрещается устройство надземных переходов.			

Статья 50. Подзона транспортной инфраструктуры (ТТ.1_ЗРЗ-2)

1. Кодовое обозначение территориальной подзоны – ТТ.1_ЗРЗ-2.

2. Территориальная подзона установлена в границах зоны регулирования застройки и хозяйственной деятельности (ЗРЗ-2), в зоне транспортной инфраструктуры (ТТ.1).

3. Предельные (минимальные и (или) максимальные) размеры земельных участков и предельные параметры разрешенного строительства, реконструкции объектов капитального строительства (с учетом положений частей 6, 8 статьи 19 настоящих Правил):

№ п/п	Наименование	Предельные значения	
		Минимальные	Максимальные
1	Предельные (минимальные и (или) максимальные) размеры земельных участков, в том числе их площадь, кв. м	Не подлежат установлению	
2	Минимальные отступы от границ земельных участков в целях определения мест допустимого размещения зданий, строений, сооружений, за пределами которых запрещено строительство зданий, строений, сооружений	Не подлежат установлению	
3	Предельное количество этажей зданий, строений, сооружений, эт.	2	
4	Максимальный процент застройки в границах земельного участка, определяемый как отношение суммарной площади земельного участка, которая может быть застроена, ко всей площади земельного участка, %	60	
5	Минимальный процент озеленения участка, %	40	
6	Высота ограждений, м	2	
7	Предельная высота высотных акцентов: шпили, башни, флагштоки	не более 1/3 высоты здания, на котором они расположены	
Примечание: 1. Запрещается устройство сплошных не светопрозрачных ограждений и ограждений высотой выше 2 м со стороны автодороги 41 К-011 (Стрельна — Гатчина) («Стрельнинское шоссе»). 2. Запрещается устройство надземных переходов.			

Статья 51. Подзона транспортной инфраструктуры (ТТ.1_ЗРЗ-3)

4. Кодовое обозначение территориальной подзоны – ТТ.1_ЗРЗ-3.

5. Территориальная подзона установлена в границах зоны регулирования застройки и хозяйственной деятельности (ЗРЗ-3), в зоне транспортной инфраструктуры (ТТ.1).

6. Предельные (минимальные и (или) максимальные) размеры земельных участков и предельные параметры разрешенного строительства, реконструкции объектов капитального строительства (с учетом положений частей 6, 8 статьи 19 настоящих Правил):

№ п/п	Наименование	Предельные значения	
		Минимальные	Максимальные
1	Предельные (минимальные и (или) максимальные) размеры земельных участков, в том числе их площадь, кв. м	Не подлежат установлению	
2	Минимальные отступы от границ земельных участков в целях определения мест допустимого размещения зданий, строений, сооружений, за пределами которых запрещено строительство зданий, строений, сооружений	Не подлежат установлению	
3	Предельная высота зданий, строений, сооружений, м	10	
4	Максимальный процент застройки в границах земельного участка, определяемый как отношение суммарной площади земельного участка, которая может быть застроена, ко всей площади земельного участка, %	80	
5	Минимальный процент озеленения участка, %	20	
6	Высота ограждений, м	2	
7	Предельная высота высотных акцентов: шпили, башни, флагштоки	не более 1/3 высоты здания, на котором они расположены	
Примечание: 1. Запрещается устройство сплошных не светопрозрачных ограждений и ограждений высотой выше 2 м со стороны автодороги 41 К-011 (Стрельна — Гатчина) («Стрельнинское шоссе»). 2. Запрещается устройство надземных переходов.			

Статья 52. Производственная подзона сельскохозяйственных предприятий (ТСХ.4.0_ЗРЗ-3)

1. Кодовое обозначение территориальной подзоны – ТСХ.4.0_ЗРЗ-3.

2. Территориальная подзона установлена в границах зоны регулирования застройки и хозяйственной деятельности (ЗРЗ-3) в производственной зоне сельскохозяйственных предприятий (ТСХ.4.0).

3. Предельные (минимальные и (или) максимальные) размеры земельных участков и предельные параметры разрешенного строительства, реконструкции объектов капитального строительства (с учетом положений частей 6, 8 статьи 19 настоящих Правил):

№ п/п	Наименование	Предельные значения	
		Минимальные	Максимальные
1	Предельные (минимальные и (или) максимальные) размеры земельных участков, в том числе их площадь, кв. м	Не подлежат установлению	
2	Минимальные отступы от границ земельных участков	3	

№ п/п	Наименование	Предельные значения	
		Минимальные	Максимальные
	в целях определения мест допустимого размещения зданий, строений, сооружений, за пределами которых запрещено строительство зданий, строений, сооружений, м		
3	Предельная высота зданий, строений, сооружений, м	12	
4	Максимальный процент застройки в границах земельного участка, определяемый как отношение суммарной площади земельного участка, которая может быть застроена, ко всей площади земельного участка, %	60	
5	Минимальный процент озеленения участка, %	20	
6	Высота ограждений, м	2	
7	Предельная высота высотных акцентов: шпили, башни, флагштоки	не более 1/3 высоты здания, на котором они расположены	
1. Запрещается устройство сплошных не светопрозрачных ограждений и ограждений высотой выше 2 м со стороны автодороги 41 К-011 (Стрельна — Гатчина) («Стрельнинское шоссе»). 2. Санитарно-защитные зоны существующих и планируемых к размещению объектов должны располагаться в границах территориальной зоны.			

Статья 53. Подзона зоны озелененных территорий общего пользования (ТР.1_ОЗ)

1. Кодовое обозначение территориальной подзоны – ТР.1_ОЗ.

2. Территориальная подзона установлена в границах охранной зоны объекта культурного наследия (ОЗ) в границах зоны озелененных территорий общего пользования ТР.1.

3. Предельные (минимальные и (или) максимальные) размеры земельных участков и предельные параметры разрешенного строительства, реконструкции объектов капитального строительства (с учетом положений частей 6, 8 статьи 19 настоящих Правил):

№ п/п	Наименование	Предельные значения	
		Минимальные	Максимальные
1	Предельные (минимальные и (или) максимальные) размеры земельных участков, в том числе их площадь, кв. м	Не подлежат установлению	
2	Минимальные отступы от границ земельных участков в целях определения мест допустимого размещения зданий, строений, сооружений, за пределами которых запрещено строительство зданий, строений, сооружений, м	0	
3	Предельная высота зданий, строений, сооружений, м	0	
4	Максимальный процент застройки в границах земельного участка, определяемый как отношение суммарной площади земельного участка, которая может быть застроена, ко всей площади земельного участка, %	0	
Примечание: Запрещается размещение рекламных конструкций (за исключением малогабаритных указателей			

№ п/п	Наименование	Предельные значения	
		Минимальные	Максимальные
расположения туристских ресурсов) на открытых пространствах.			

Статья 54. Подзона зоны озелененных территорий общего пользования (ТР.1_ЗОЛ)

1. Кодовое обозначение территориальной подзоны – ТР.1_ЗОЛ.

4. Территориальная подзона установлена в границах зоны охраняемого природного ландшафта (ЗОЛ) в границах зоны озелененных территорий общего пользования ТР.1.

2. Предельные (минимальные и (или) максимальные) размеры земельных участков и предельные параметры разрешенного строительства, реконструкции объектов капитального строительства (с учетом положений частей 6, 8 статьи 19 настоящих Правил):

№ п/п	Наименование	Предельные значения	
		Минимальные	Максимальные
1	Предельные (минимальные и (или) максимальные) размеры земельных участков, в том числе их площадь, кв. м	Не подлежат установлению	
2	Минимальные отступы от границ земельных участков в целях определения мест допустимого размещения зданий, строений, сооружений, за пределами которых запрещено строительство зданий, строений, сооружений, м	0	
3	Предельная высота зданий, строений, сооружений, м	0	
4	Максимальный процент застройки в границах земельного участка, определяемый как отношение суммарной площади земельного участка, которая может быть застроена, ко всей площади земельного участка, %	0	
Примечание: 1. Запрещается использование земельных участков для размещения и эксплуатации высотных сооружений связи; 2. Запрещается размещение рекламных конструкций (за исключением малогабаритных указателей расположения туристских ресурсов) на открытых пространствах;			

Статья 55. Подзона зоны озелененных территорий общего пользования (ТР.1_ЗРЗ-3)

1. Кодовое обозначение территориальной подзоны – ТР.1_ЗРЗ-3.

2. Территориальная подзона установлена в границах зоны регулирования застройки и хозяйственной деятельности (ЗРЗ-3) в границах зоны озелененных территорий общего пользования ТР.1.

3. Предельные (минимальные и (или) максимальные) размеры земельных участков и предельные параметры разрешенного строительства, реконструкции объектов капитального строительства (с учетом положений частей 6, 8 статьи 19 настоящих Правил):

№	Наименование	Предельные значения

п/п		Минимальные	Максимальные
1	Предельные (минимальные и (или) максимальные) размеры земельных участков, в том числе их площадь, кв. м	Не подлежат установлению	
2	Минимальные отступы от границ земельных участков в целях определения мест допустимого размещения зданий, строений, сооружений, за пределами которых запрещено строительство зданий, строений, сооружений, м	Не подлежат установлению	
3	Предельная высота зданий, строений, сооружений, м	15	
4	Максимальный процент застройки в границах земельного участка, определяемый как отношение суммарной площади земельного участка, которая может быть застроена, ко всей площади земельного участка, %		
4.1	3.6.2	10	
4.2	3.1.1	Не подлежат установлению	
5	Высота ограждений, м	2	
6	Минимальный процент озеленения участка, %	20	

Статья 56. Подзона зоны озелененных территорий специального назначения (ТСН.2_ЗОЛ)

1. Кодовое обозначение территориальной подзоны – ТСН.2_ЗОЛ.

2. Территориальная подзона установлена в границах зоны охраняемого природного ландшафта (ЗОЛ).

3. Предельные (минимальные и (или) максимальные) размеры земельных участков и предельные параметры разрешенного строительства, реконструкции объектов капитального строительства (с учетом положений частей 6, 8 статьи 19 настоящих Правил):

№ п/п	Наименование	Предельные значения	
		Минимальные	Максимальные
1	Предельные (минимальные и (или) максимальные) размеры земельных участков, в том числе их площадь, кв. м	Не подлежат установлению	
2	Минимальные отступы от границ земельных участков в целях определения мест допустимого размещения зданий, строений, сооружений, за пределами которых запрещено строительство зданий, строений, сооружений, м	0	
3	Предельная высота зданий, строений, сооружений, м	0	
4	Максимальный процент застройки в границах земельного участка, определяемый как отношение суммарной площади земельного участка, которая может быть застроена, ко всей площади земельного участка, %	0	

Примечание:

1. Запрещается размещение рекламных конструкций (за исключением малогабаритных указателей расположения туристских ресурсов) на открытых пространствах;
2. В границах территориальной подзоны ТСН.2_ЗОЛ запрещено устройство парковочных площадок.
3. Запрещается использование земельных участков для размещения и эксплуатации высотных

№ п/п	Наименование	Предельные значения	
		Минимальные	Максимальные
сооружений связи; 4. Разрешается капитальный ремонт и реконструкция существующих объектов инженерной инфраструктуры			

Статья 57. Подзона зоны озелененных территорий специального назначения (ТСН.2_ЗРЗ-1)

1. Кодовое обозначение территориальной подзоны – ТСН.2_ЗРЗ-1.

2. Территориальная зона установлена в границах зоны регулирования застройки и хозяйственной деятельности (ЗРЗ-1) в границах зоны озелененных территорий специального назначения.

3. Предельные (минимальные и (или) максимальные) размеры земельных участков и предельные параметры разрешенного строительства, реконструкции объектов капитального строительства (с учетом положений частей 6, 8 статьи 19 настоящих Правил):

№ п/п	Наименование	Предельные значения	
		Минимальные	Максимальные
1	Предельные (минимальные и (или) максимальные) размеры земельных участков, в том числе их площадь, кв. м	Не подлежат установлению	
2	Минимальные отступы от границ земельных участков в целях определения мест допустимого размещения зданий, строений, сооружений, за пределами которых запрещено строительство зданий, строений, сооружений, м	Не подлежат установлению	
3	Предельное количество этажей зданий, строений, сооружений, эт.	1	
4	Максимальный процент застройки в границах земельного участка, определяемый как отношение суммарной площади земельного участка, которая может быть застроена, ко всей площади земельного участка	Не подлежат установлению	
5	Высота ограждений, м	2	
Примечание. Запрещается устройство сплошных не светопрозрачных ограждений и ограждений высотой выше 2 м;			

Статья 58. Подзона зоны озелененных территорий специального назначения (ТСН.2_ЗРЗ-2)

1. Кодовое обозначение территориальной подзоны – ТСН.2_ЗРЗ-2.

2. Территориальная подзона установлена в границах зоны регулирования застройки и хозяйственной деятельности (ЗРЗ-2) в границах зоны озелененных территорий специального назначения ТСН.2.

3. Предельные (минимальные и (или) максимальные) размеры земельных участков и предельные параметры разрешенного строительства, реконструкции

объектов капитального строительства (с учетом положений частей 6, 8 статьи 19 настоящих Правил):

№ п/п	Наименование	Предельные значения	
		Минимальные	Максимальные
1	Предельные (минимальные и (или) максимальные) размеры земельных участков, в том числе их площадь, кв. м	Не подлежат установлению	
2	Минимальные отступы от границ земельных участков в целях определения мест допустимого размещения зданий, строений, сооружений, за пределами которых запрещено строительство зданий, строений, сооружений, м	Не подлежат установлению	
3	Предельное количество этажей зданий, строений, сооружений, эт.	2	
4	Максимальный процент застройки в границах земельного участка, определяемый как отношение суммарной площади земельного участка, которая может быть застроена, ко всей площади земельного участка, %	Не подлежат установлению	
Примечания 1. Запрещается устройство сплошных не светопрозрачных ограждений и ограждений высотой выше 2 м;			

Статья 59. Подзона зоны озелененных территорий специального назначения (ТСН.2_ЗРЗ-3)

4. Кодовое обозначение территориальной подзоны – ТСН.2_ЗРЗ-3.

5. Территориальная подзона установлена в границах зоны регулирования застройки и хозяйственной деятельности (ЗРЗ-3) в границах зоны озелененных территорий специального назначения ТСН.2.

6. Предельные (минимальные и (или) максимальные) размеры земельных участков и предельные параметры разрешенного строительства, реконструкции объектов капитального строительства (с учетом положений частей 6, 8 статьи 19 настоящих Правил):

№ п/п	Наименование	Предельные значения	
		Минимальные	Максимальные
1	Предельные (минимальные и (или) максимальные) размеры земельных участков, в том числе их площадь, кв. м	Не подлежат установлению	
2	Минимальные отступы от границ земельных участков в целях определения мест допустимого размещения зданий, строений, сооружений, за пределами которых запрещено строительство зданий, строений, сооружений, м	Не подлежат установлению	
3	Предельная высота зданий, строений, сооружений, м	15	
4	Максимальный процент застройки в границах земельного участка, определяемый как отношение суммарной площади земельного участка, которая может быть застроена, ко всей площади земельного участка, %	Не подлежат установлению	
Примечания 1. Запрещается устройство сплошных не светопрозрачных ограждений и ограждений высотой			

№ п/п	Наименование	Предельные значения	
		Минимальные	Максимальные
выше 2 м;			

ГЛАВА 13. ОГРАНИЧЕНИЯ ИСПОЛЬЗОВАНИЯ ЗЕМЕЛЬНЫХ УЧАСТКОВ И ОБЪЕКТОВ КАПИТАЛЬНОГО СТРОИТЕЛЬСТВА, УСТАНАВЛИВАЕМЫЕ В СООТВЕТСТВИИ С ЗАКОНОДАТЕЛЬСТВОМ РОССИЙСКОЙ ФЕДЕРАЦИИ

Статья 60. Общие положения

1. Использование земельных участков и объектов капитального строительства могут быть ограничены по основаниям, установленным законодательством Российской Федерации.

2. Могут устанавливаться следующие ограничения использование земельных участков и объектов капитального строительства:

1) ограничения использования земельных участков и объектов капитального строительства в зонах с особыми условиями использования территорий;

2) ограничения оборотоспособности земельных участков, установленные статьей 27 Земельного кодекса Российской Федерации;

3) особые условия охраны окружающей среды, в том числе животного и растительного мира, памятников природы, истории и культуры, археологических объектов, сохранения плодородного слоя почвы, естественной среды обитания, путей миграции диких животных;

4) иные ограничения использования земельных участков и объектов капитального строительства в случаях, установленных законодательством Российской Федерации.

3. В настоящей статье указаны ограничения использования земельных участков и объектов капитального строительства в границах зон с особыми условиями использования территорий, отображенных на карте градостроительного зонирования.

В границах муниципального образования установлены:

1) зоны охраны объектов культурного наследия;

2) защитная зона объекта культурного наследия;

3) охранная зона объектов электроэнергетики (объектов электросетевого хозяйства);

4) охранная зона трубопроводов (газопроводов);

5) приаэродромная территория;

6) водоохранная зона;

7) прибрежная защитная полоса;

8) санитарно-защитная зона;

9) охранная зона геодезических пунктов государственной геодезической сети, нивелирных пунктов государственной нивелирной сети и гравиметрических пунктов государственной гравиметрической сети;

10) зона минимальных расстояний до магистральных или технологических трубопроводов (газопроводов);

11) зона затопления;

12) зона подтопления.

4. В границах зон с особыми условиями использования территорий устанавливаются ограничения использования земельных участков, которые распространяются на все, что находится над и под поверхностью земель, если иное не предусмотрено законами о недрах, воздушным и водным законодательством, и ограничивают или запрещают размещение и (или) использование расположенных на таких земельных участках объектов недвижимого имущества и (или) ограничивают или запрещают использование земельных участков для осуществления иных видов деятельности, которые несовместимы с целями установления зон с особыми условиями использования территорий.

5. При пересечении границ различных зон с особыми условиями использования территорий действуют все ограничения использования земельных участков, установленные для каждой из таких зон, за исключением ограничений, препятствующих эксплуатации, обслуживанию и ремонту здания, сооружения, в связи с размещением которых была установлена одна из зон с особыми условиями использования территорий, при условии, что такие ограничения не установлены в целях охраны жизни граждан или обеспечения безопасности полетов воздушных судов.

Статья 61. Ограничения использования земельных участков и объектов капитального строительства в зонах охраны объектов культурного наследия

1. Приказом Комитета по культуре Ленинградской области от 12.07.2017 № 01-03/17-63 «Об утверждении границ зон охраны, режимов использования земель и требований к градостроительным регламентам в границах зон охраны объекта культурного наследия регионального значения «Мемориальный комплекс, в составе: а) Памятник-обелиск на рубеже обороны подступов к Петрограду в октябре 1919 г. В боях с белогвардейцами здесь отличились курсанты высшего военно-морского училища им. Фрунзе. б) Братское захоронение советских воинов, погибших в 1919 г., в 1941-44 гг.», расположенного по адресу: Ленинградская область, Ломоносовский район, дер. Разбегаево, близ Красносельского района, на восточной окраине деревни» утверждены режимы использования земель и требования к градостроительным регламентам в границах зон охраны объекта культурного наследия регионального значения.

Общий режим градостроительной деятельности в границах охранной зоны (03):

Допускается:

а) проведение реконструкции и обустройства захоронений;

б) строительные работы по благоустройству территории, связанные с современным ее использованием: прокладка пешеходных дорожек, установка малых архитектурных форм, дорожных знаков, наружного освещения, установка стендов и витрин, относящихся к объекту культурного наследия; обеспечение других форм благоустройства, не нарушающих объект культурного наследия;

в) вырубка ветхих зеленых насаждений (санитарные рубки) с последующей посадкой деревьев тех же пород;

г) расчистка от разросшегося вблизи памятника сорного кустарника и деревьев, (ольха, осина, ива);

г) проведение строительных и ремонтных работ, необходимых для функционирования инженерных объектов (прокладка водопроводных сетей и т.д.), проходящих по территории охранной зоны при условии, если после их завершения внешний вид территории охранной зоны не будет искажен или будут проведены компенсационные мероприятия (высадка деревьев, посадка газона).

Не допускается:

а) любые строительные работы кроме благоустройства территории, связанного с современным ее использованием;

б) отвод земельных участков;

в) вырубка зеленых насаждений (кроме ветхих);

г) устройство свалок бытовых и промышленных отходов.

Все научно-исследовательские, проектно-изыскательские, ремонтно-строительные, реставрационные работы и благоустройство территории, а также установка элементов внешнего благоустройства возможны только с разрешения и по согласованию с Департаментом государственной охраны, сохранения и использования объектов культурного наследия Ленинградской области.

2. Приказом Комитета по сохранению культурного наследия Ленинградской области от 19.09.2024 № 01-03/24-92 «Об утверждении границ зон охраны объекта культурного наследия регионального значения «Парк «Беззаботное», конец XVIII - начало XX вв., по адресу: Ленинградская область, Ломоносовский район, Горбунковское сельское поселение, деревня Горбунки, режимов использования земель и требований к градостроительным регламентам в границах данных зон» утверждены режимы использования земель и требования к градостроительным регламентам в границах зон охраны объекта культурного наследия регионального значения.

Требования к градостроительным регламентам и режимам использования земель в границах зоны охраняемого природного ландшафта (ЗОЛ)

На территории ЗОЛ запрещается:

- Запрещается строительство объектов капитального строительства;
- Устройство гидротехнических сооружений (каналов, дамб, прорезей, насыпей, причалов);
- Применение трелевочной и гусеничной техники;
- Запрещается размещение объектов, оказывающих негативное воздействие на окружающую среду, I, II и III категории в соответствии с Федеральным законом от 10 января 2002 № 7-ФЗ «Об охране окружающей среды»;
- Разработка карьеров, месторождений всех видов полезных ископаемых;
- Изменение рельефа береговой линии и вырубка зеленых насаждений, за исключением санитарных рубок и работ по регулированию зеленых насаждений.
- Раскорчевка лесов и участков, занятых кустарником, отдельных групп деревьев и небольших массивов под распашку;
- Складирование бытовых и промышленных отходов.
- Запрещается использование земельных участков для размещения и эксплуатации высотных сооружений связи;

▪Запрещается размещение рекламных конструкций (за исключением малогабаритных указателей расположения туристских ресурсов) на открытых пространствах;

На территории ЗОЛ разрешается:

▪Проведение мероприятий по охране водных объектов, а также водных биологических ресурсов и других объектов животного и растительного мира;

▪Сохранение сложившегося характера природной среды по видам зеленых насаждений;

▪Санитарная рубка зеленых насаждений с сохранением видов произрастающих пород;

▪Нейтрализация дисгармоничного озеленения путем санации;

▪Капитальный ремонт и реконструкция существующих объектов инженерной инфраструктуры;

▪Проведение работ по сохранению и регенерации историко-градостроительной и природной среды объекта культурного наследия, в том числе благоустройство в части ремонта, реконструкции и устройства инженерных сетей, наружного освещения, малых архитектурных форм, оборудования, предназначенного для санитарного содержания территории.

▪Осуществление сельскохозяйственной деятельности (сенокошение, возделывание полевых культур), не сопровождающейся искажением ландшафта.

▪Установка отдельно стоящих указателей расположения туристских ресурсов высотой не более двух метров.

Общие требования к градостроительным регламентам и режимам использования земель в границах зон регулирования застройки и хозяйственной деятельности (ЗРЗ)

▪Виды разрешенного использования земельных участков и объектов капитального строительства устанавливаются с учетом необходимости обеспечения соблюдения требований, установленных Режимами.

▪Специальные требования к минимальным отступам зданий, строений и сооружений от границ земельных участков - не устанавливаются.

▪Специальные требования к максимальным выступам за красную линию частей зданий, строений, сооружений - не устанавливаются.

▪Максимальный класс опасности (по санитарной классификации) объектов капитального строительства, размещаемых на территории земельных участков, - III (за исключением случаев реконструкции объектов, имеющих больший класс опасности (по санитарной классификации), территорий промышленного, инженерно-транспортного и логистического назначения, функциональное использование которых предусмотрено действующим генеральным планом).

▪Специальные требования к минимальному количеству машино-мест для хранения индивидуального автотранспорта на территории земельных участков - не устанавливается.

▪Ограничения по высоте при строительстве или реконструкции зданий, строений и сооружений устанавливаются в соответствии со специальными требованиями Режима зоны.

▪Ограничения по высоте, установленные Режимами, также распространяются на случаи устройства акцентов (высотных), при этом суммарная площадь акцентов не должна превышать 10 % площади застройки соответствующего здания, строения, сооружения.

▪Диссонирующие объекты при производстве ремонтов и реконструкции привести в соответствие со специальными требованиями к градостроительным регламентам в границах зоны регулирования застройки и хозяйственной деятельности (ЗРЗ).

На территориях ЗРЗ устанавливаются следующие единые запреты и ограничения:

▪Запрещается размещение объектов, оказывающих негативное воздействие на окружающую среду, I и II категории в соответствии с Федеральным законом от 10 января 2002 года № 7-ФЗ «Об охране окружающей среды».

▪Запрещается размещение мест захоронения и свалок промышленных, бытовых и сельскохозяйственных отходов.

▪Строительство, реконструкция зданий, строений, сооружений могут осуществляться при условии обеспечения сохранности объектов культурного наследия, выявленных объектов культурного наследия. Строительные и иные работы на земельном участке, непосредственно связанном с земельным участком в границах территории объекта культурного наследия, в соответствии с Федеральным законом от 25.06.2002 года № 73-ФЗ «Об объектах культурного наследия (памятниках истории и культуры) народов Российской Федерации», проводятся при наличии в проектной документации разделов об обеспечении сохранности указанного объекта культурного наследия, включающих оценку воздействия проводимых работ на указанный объект культурного наследия, согласованных с региональным органом охраны объектов культурного наследия.

Специальные требования режимов использования земель, специальные требования к градостроительным регламентам в границах зоны регулирования застройки и хозяйственной деятельности (ЗРЗ)

▪Осуществление строительства, реконструкции объектов капитального строительства допускается, при условии сохранения принципа застройки малоэтажными зданиями;

▪Сохранение сложившегося принципа озеленения территории высокоствольными насаждениями и плодовыми деревьями;

▪Земляные работы при строительстве объектов капитального строительства и прокладке подземных коммуникаций останавливаются в случае обнаружения признаков объектов археологического наследия (культурного слоя, либо археологических находок).

▪Применение в отделке фасадов зданий и сооружений при строительстве (реконструкции) объектов капитального строительства материалов природных оттенков;

▪Временное складирование бытовых и промышленных отходов осуществлять в глубине участков на специально организованных площадках с твёрдым покрытием с последующим, обязательным, вывозом на полигон ТБО;

▪Запрещается устройство сплошных не светопрозрачных ограждений и ограждений высотой выше 2 м со стороны автодороги 41 К-011 (Стрельна — Гатчина) («Стрельнинское шоссе»);

▪Запрещается устройство надземных переходов.

В границах ЗРЗ-1

▪Максимальное количество этажей - 1 с мансардой.

▪Предельная высота высотных акцентов: шпили, башни, флагштоки - не более 1/3 высоты здания, на котором они расположены.

▪Максимальная площадь застройки земельного участка - 60 %

▪Минимальный процент озеленения участка - 40 %

В границах ЗРЗ-2

▪Максимальное количество этажей - 2.

▪Предельная высота высотных акцентов: шпили, башни, флагштоки - не более 1/3 высоты здания, на котором они расположены.

▪Максимальная площадь застройки земельного участка - 60 %

▪Минимальный процент озеленения участка - 40 %

В границах ЗРЗ-3

▪Максимальная высота зданий - 15 м.

▪Предельная высота высотных акцентов: шпили, башни, флагштоки - не более 1/3 высоты здания, на котором они расположены.

▪Максимальная площадь застройки земельного участка - 80 %

▪Минимальный процент озеленения участка - 20 %

Статья 62. Ограничения использования земельных участков и объектов капитального строительства в защитной зоне объекта культурного наследия

1. Защитные зоны объекта культурного наследия устанавливаются в соответствии с Федеральным законом от 25.06.2002 № 73-ФЗ «Об объектах культурного наследия (памятниках истории и культуры) народов Российской Федерации».

2. В границах защитных зон в целях обеспечения сохранности объектов культурного наследия и композиционно-видовых связей (панорам) запрещаются строительство объектов капитального строительства и их реконструкция, связанная с изменением их параметров (высоты, количества этажей, площади), за исключением строительства и реконструкции линейных объектов.

3. Защитная зона объекта культурного наследия прекращает существование со дня внесения в Единый государственный реестр недвижимости сведений о зонах охраны такого объекта культурного наследия, установленных в соответствии со статьей 34 Федерального закона от 25.06.2002 № 73-ФЗ «Об объектах культурного наследия (памятниках истории и культуры) народов Российской Федерации».

Защитная зона объекта культурного наследия также прекращает существование в случае исключения объекта культурного наследия из единого государственного реестра объектов культурного наследия (памятников истории и культуры) народов Российской Федерации.

Статья 63. Ограничения использования земельных участков и объектов капитального строительства в охранной зоне объектов электроэнергетики (объектов электросетевого хозяйства)

1. Охранные зоны объектов электросетевого хозяйства устанавливаются в целях обеспечения безопасного и безаварийного функционирования, безопасной эксплуатации объектов электроэнергетики.

2. Использование земельных участков и объектов капитального строительства в границах охранных зон объектов электроэнергетики осуществляется в соответствии с Правилами установления охранных зон объектов электросетевого хозяйства и особых условий использования земельных участков, расположенных в границах таких зон, утвержденными постановлением Правительства Российской Федерации от 24.02.2009 № 160 «О порядке установления охранных зон объектов электросетевого хозяйства и особых условий использования земельных участков, расположенных в границах таких зон».

3. Правила установления охранных зон объектов по производству электрической энергии и особых условий использования земельных участков, расположенных в границах таких зон, утверждены Постановлением Правительства Российской Федерации от 18.11.2013 № 1033.

Статья 64. Ограничения использования земельных участков и объектов капитального строительства в охранной зоне трубопроводов (газопроводов)

1. Ограничения использования земельных участков и объектов капитального строительства в границах охранных зон газораспределительной сети устанавливаются в соответствии с Правилами охраны газораспределительных сетей, утвержденных постановлением Правительства Российской Федерации от 20.11.2000 № 878 «Об утверждении Правил охраны газораспределительных сетей».

Охранная зона устанавливается вдоль трасс газопроводов и вокруг других объектов газораспределительной сети в целях обеспечения нормальных условий ее эксплуатации и исключения возможности ее повреждения.

Правила охраны магистральных газопроводов утверждены постановлением Правительства Российской Федерации от 08.09.2017 № 1083 «Об утверждении Правил охраны магистральных газопроводов и о внесении изменений в Положение о представлении в федеральный орган исполнительной власти (его территориальные органы), уполномоченный Правительством Российской Федерации на осуществление государственного кадастрового учета, государственной регистрации прав, ведение Единого государственного реестра недвижимости и предоставление сведений, содержащихся в Едином государственном реестре недвижимости, федеральными органами исполнительной власти, органами государственной власти субъектов Российской Федерации и органами местного самоуправления дополнительных сведений, воспроизводимых на публичных кадастровых картах».

2. Правила охраны магистральных трубопроводов утверждены постановлением Госгортехнадзора России от 24.04.1992 № 9 «Правила охраны магистральных трубопроводов».

Статья 65. Ограничения использования земельных участков и объектов капитального строительства в границах приаэродромной территории

1. Ограничения использования земельных участков и (или) расположенных на них объектов недвижимости и осуществления экономической и иной деятельности осуществляются в соответствии с Воздушным кодексом Российской Федерации, приказом Росавиации от 23.12.2021 № 985-П и актом об установлении приаэродромной территории аэродрома Санкт-Петербург (Пулково).

Статья 66. Ограничения использования земельных участков и объектов капитального строительства в границах водоохранных зон и прибрежных защитных полос

1. Водоохранными зонами являются территории, которые примыкают к береговой линии (границам водного объекта) морей, рек, ручьев, каналов, озер, водохранилищ и на которых устанавливается специальный режим осуществления хозяйственной и иной деятельности в целях предотвращения загрязнения, засорения, заиления указанных водных объектов и истощения их вод, а также сохранения среды обитания водных биологических ресурсов и других объектов животного
и растительного мира.

2. Содержание специального режима в водоохранных зонах определено Водным кодексом Российской Федерации.

3. В границах водоохранных зон устанавливаются прибрежные защитные полосы, на территориях которых в соответствии с Водным кодексом Российской Федерации вводятся дополнительные ограничения хозяйственной и иной деятельности.

4. Ширина водоохранных зон и прибрежных защитных полос определяется в соответствии с Водным кодексом Российской Федерации.

Статья 67. Ограничения использования земельных участков и объектов капитального строительства в санитарно-защитной зоне

1. Порядок установления, изменения и прекращения существования санитарно-защитных зон, а также особые условия использования земельных участков, расположенных в границах санитарно-защитных зон осуществляется на основании Постановления Правительства РФ от 03.03.2018 № 222 «Об утверждении Правил установления санитарно-защитных зон и использования земельных участков, расположенных в границах санитарно-защитных зон».

2. В границах санитарно-защитных зон не допускается использование земельных участков в целях:

а) размещения жилой застройки, объектов образовательного и медицинского назначения, спортивных сооружений открытого типа, организаций отдыха детей и их оздоровления, зон рекреационного назначения и для ведения садоводства;

б) размещения объектов для производства и хранения лекарственных средств, объектов пищевых отраслей промышленности, оптовых складов продовольственного сырья и пищевой продукции, комплексов водопроводных сооружений для подготовки и хранения питьевой воды, использования земельных участков в целях производства, хранения и переработки сельскохозяйственной

продукции, предназначенной для дальнейшего использования в качестве пищевой продукции, если химическое, физическое и (или) биологическое воздействие объекта, в отношении которого установлена санитарно-защитная зона, приведет к нарушению качества и безопасности таких средств, сырья, воды и продукции в соответствии с установленными к ним требованиями.

Статья 68. Ограничения использования земельных участков и объектов капитального строительства в охранной зоне геодезических пунктов государственной геодезической сети, нивелирных пунктов государственной нивелирной сети и гравиметрических пунктов государственной гравиметрической сети

1. Порядок установления, изменения, прекращения существования охранных зон геодезических пунктов государственной геодезической сети, нивелирных пунктов государственной нивелирной сети и гравиметрических пунктов государственной гравиметрической сети регулируется постановлением Правительства РФ от 21.08.2019 № 1080 «Об охранных зонах пунктов государственной геодезической сети, государственной нивелирной сети и государственной гравиметрической сети».

Статья 69. Ограничения использования земельных участков и объектов капитального строительства в зоне минимальных расстояний до магистральных или технологических трубопроводов (газопроводов)

1. Ограничения использования земельных участков и объектов капитального строительства в границах зон минимальных расстояний до газопроводов (газораспределительной сети) устанавливаются в соответствии с Правилами охраны газораспределительных сетей, утвержденных постановлением Правительства Российской Федерации от 20.11.2000 № 878 «Об утверждении Правил охраны газораспределительных сетей».

2. Минимально допустимые расстояния от газораспределительной сети до зданий и сооружений, не относящихся к этой сети, устанавливаются при проектировании и строительстве этой сети, зданий и сооружений в целях обеспечения их безопасности, а также находящихся в них людей в случае возникновения аварийной ситуации на газораспределительной сети.

3. На земельных участках в границах зоны минимальных расстояний до магистральных или технологических трубопроводов (газопроводов) может быть введен особый режим использования, ограничивающий или запрещающий те виды деятельности, которые несовместимы с целями установления данной зоны.

4. Правообладатели земельных участков в границах зоны минимальных расстояний до магистральных или технологических трубопроводов (газопроводов) не могут осуществлять строительство (реконструкцию) зданий, строений, сооружений без согласования с собственником системы газоснабжения.

Статья 70. Ограничения использования земельных участков и объектов капитального строительства в охранной зоне тепловых сетей

Типовые правила охраны коммунальных тепловых сетей утверждены приказом Минстроя РФ от 17.08.1992 № 197 «О Типовых правилах охраны коммунальных тепловых сетей».

Охрана тепловых сетей осуществляется для обеспечения сохранности их элементов и бесперебойного теплоснабжения потребителей путем проведения комплекса мер организационного и запретительного характера.

Охране подлежит весь комплекс сооружений и устройств, входящих в тепловую сеть. Охрана тепловых сетей осуществляется предприятием, в ведении которого находятся тепловые сети, независимо от его организационно-правовой формы.

Статья. 71. Ограничения использования земельных участков и объектов капитального строительства в границах зон затопления и подтопления

1. В соответствии с постановления Правительства Российской Федерации от 18.04.2014 № 360 границы зон затопления, подтопления определяются Федеральным агентством водных ресурсов на основании предложений органа исполнительной власти субъекта Российской Федерации, подготовленных совместно с органами местного самоуправления, об определении границ зон затопления, подтопления и сведений о границах такой зоны, которые должны содержать текстовое и графическое описания местоположения границ такой зоны, перечень координат характерных точек этих границ в системе координат, установленной для ведения государственного кадастра недвижимости.

2. Использование земельных участков и объектов капитального строительства на территории зон затопления, подтопления ограничивается в соответствии с Водным кодексом Российской Федерации.

3. В границах зон затопления, подтопления запрещаются:

1) строительство объектов капитального строительства, не обеспеченных сооружениями и (или) методами инженерной защиты территорий и объектов от негативного воздействия вод;

2) использование сточных вод в целях повышения почвенного плодородия;

3) размещение кладбищ, скотомогильников, объектов размещения отходов производства и потребления, химических, взрывчатых, токсичных, отравляющих веществ, пунктов хранения и захоронения радиоактивных отходов;

4) осуществление авиационных мер по борьбе с вредными организмами.

Инженерная защита территорий и объектов от негативного воздействия вод (строительство водоограждающих дамб, берегоукрепительных сооружений и других сооружений инженерной защиты, предназначенных для защиты территорий и объектов от затопления, подтопления, разрушения берегов водных объектов, и (или) методы инженерной защиты, в том числе искусственное повышение поверхности территорий, устройство свайных фундаментов и другие методы инженерной защиты) осуществляется в соответствии с законодательством Российской Федерации о градостроительной деятельности органами государственной власти и органами местного самоуправления, уполномоченными на выдачу разрешений на строительство в соответствии с законодательством Российской Федерации о градостроительной деятельности, юридическими и физическими лицами -

правообладателями земельных участков, в отношении которых осуществляется такая защита.

В целях строительства сооружений инженерной защиты территорий и объектов от негативного воздействия вод допускается изъятие земельных участков для государственных или муниципальных нужд в порядке, установленном земельным законодательством и гражданским законодательством.

ГЛАВА 14. ИСПОЛЬЗОВАНИЕ ЗЕМЕЛЬНЫХ УЧАСТКОВ, НА КОТОРЫЕ ДЕЙСТВИЕ ГРАДОСТРОИТЕЛЬНЫХ РЕГЛАМЕНТОВ НЕ РАСПРОСТРАНЯЕТСЯ ИЛИ ДЛЯ КОТОРЫХ ГРАДОСТРОИТЕЛЬНЫЕ РЕГЛАМЕНТЫ НЕ УСТАНАВЛИВАЮТСЯ

Статья 72. Использование земельных участков, на которые действие градостроительных регламентов не распространяется или для которых градостроительные регламенты не устанавливаются

1. Действие градостроительного регламента не распространяется на земельные участки:

1) в границах территорий памятников и ансамблей, включенных в единый государственный реестр объектов культурного наследия (памятников истории и культуры) народов Российской Федерации, а также в границах территорий памятников или ансамблей, которые являются выявленными объектами культурного наследия и решения о режиме содержания, параметрах реставрации, консервации, воссоздания, ремонта и приспособлении которых принимаются в порядке, установленном законодательством Российской Федерации об охране объектов культурного наследия;

2) в границах территорий общего пользования;

3) предназначенные для размещения линейных объектов и (или) занятые линейными объектами;

4) предоставленные для добычи полезных ископаемых.

2. Градостроительные регламенты не устанавливаются для земель лесного фонда, земель, покрытых поверхностными водами, земель запаса, земель особо охраняемых природных территорий (за исключением земель лечебно-оздоровительных местностей и курортов), сельскохозяйственных угодий в составе земель сельскохозяйственного назначения, земельных участков, расположенных в границах особых экономических зон и территорий опережающего социально-экономического развития.

3. Использование земельных участков, на которые действие градостроительных регламентов не распространяется или для которых градостроительные регламенты не устанавливаются, определяется уполномоченными федеральными органами исполнительной власти, уполномоченными органами исполнительной власти Ленинградской области или уполномоченными органами местного самоуправления.

ПРАВИЛА ЗЕМЛЕПОЛЬЗОВАНИЯ И ЗАСТРОЙКИ МУНИЦИПАЛЬНОГО ОБРАЗОВАНИЯ
ГОРБУНКОВСКОЕ СЕЛЬСКОЕ ПОСЕЛЕНИЕ МУНИЦИПАЛЬНОГО ОБРАЗОВАНИЯ ЛОМОНОСОВСКИЙ МУНИЦИПАЛЬНЫЙ РАЙОН
ЛЕНИНГРАДСКОЙ ОБЛАСТИ ПРИМЕНИТЕЛЬНО К ЧАСТИ ТЕРРИТОРИИ ПОСЕЛЕНИЯ

Карта градостроительного зонирования

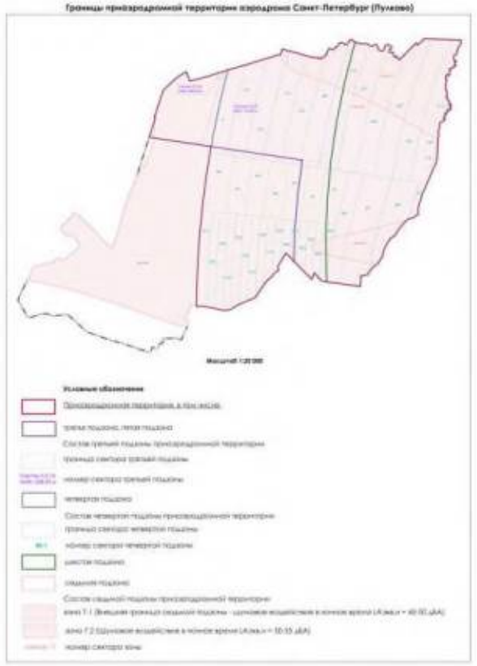

Условные обозначения

Границы

- Субъекта Российской Федерации
- Сельского поселения
- Населенного пункта согласно Генеральному плану
- Населенного пункта, сведения о которой внесены в ЕГРН на июль 2024 г.
- Земельных участков, сведения о которых внесены в ЕГРН на июль 2024 г.

Территориальные зоны

Жилые зоны:

- ЖК.1 Зона застройки индивидуальными жилыми домами (ЖК.1)
  - ЖК.1.1 Подзона застройки индивидуальными жилыми домами (ЖК.1.1)
  - ЖК.1.ПП Подзона застройки индивидуальными жилыми домами (ЖК.1.ПП)
- ЖК.2 Зона застройки многоэтажными жилыми домами (ЖК.2)
  - ЖК.2.ПП Подзона застройки многоэтажными жилыми домами (ЖК.2.ПП)
- ЖК.3 Зона застройки среднеэтажными жилыми домами (ЖК.3)
  - ЖК.3.ПП Подзона застройки среднеэтажными жилыми домами (ЖК.3.ПП)

Общественно-деловые зоны:

- ОД.1 Многофункциональная общественно-деловая зона (ОД.1)
  - ОД.1.1 Многофункциональная общественно-деловая подзона (ОД.1.1)
  - ОД.1.ПП Многофункциональная общественно-деловая подзона (ОД.1.ПП)
  - ОД.1_ЗРЗ-2 Многофункциональная общественно-деловая подзона (ОД.1_ЗРЗ-2)
- ОД.2 Зона специализированной общественной застройки (ОД.2)

Производственные зоны, зоны инженерной и транспортной инфраструктур:

- П.О Производственная зона (П.О)
  - П.О_ЗРЗ-3 Производственная подзона (П.О_ЗРЗ-3)
- П.О.1 Производственная зона (П.О.1)
- П.1 Производственная зона (П.1)
  - П.1.1 Производственная подзона (П.1.1)
  - П.1.ПП Производственная подзона (П.1.ПП)
- К.О Коммунально-складская зона (К.О)
  - К.О.ПП Подзона коммунально-складской зоны (К.О.ПП)
  - К.О_ЗРЗ-3 Подзона коммунально-складской зоны (К.О_ЗРЗ-3)
- К.1 Коммунально-складская зона (К.1)
  - К.1.ПП Подзона коммунально-складской зоны (К.1.ПП)
- К.1.1 Коммунально-складская зона (К.1.1)
- Т.1 Зона транспортной инфраструктуры (Т.1)
  - Т.1.ПП Подзона транспортной инфраструктуры (Т.1.ПП)
  - Т.1_ЗОН Подзона транспортной инфраструктуры (Т.1_ЗОН)
  - Т.1_ЗРЗ-1 Подзона транспортной инфраструктуры (Т.1_ЗРЗ-1)
  - Т.1_ЗРЗ-2 Подзона транспортной инфраструктуры (Т.1_ЗРЗ-2)
  - Т.1_ЗРЗ-3 Подзона транспортной инфраструктуры (Т.1_ЗРЗ-3)

Зоны сельскохозяйственного использования:

- СХ.2.О Зона социальных некоммерческих объединений граждан (СХ.2.О)
  - СХ.2.О.1 Подзона социальных некоммерческих объединений граждан (СХ.2.О.1)
  - СХ.2.О.ПП Подзона социальных некоммерческих объединений граждан (СХ.2.О.ПП)
- СХ.2.1 Зона социальных некоммерческих объединений граждан (СХ.2.1)
- СХ.3 Зона огородничества некоммерческих объединений граждан (СХ.3)
- СХ.4.О Производственная зона сельскохозяйственных предприятий (СХ.4.О)
  - СХ.4.О.ПП Производственная подзона сельскохозяйственных предприятий (СХ.4.О.ПП)
  - СХ.4.О_ЗРЗ-3 Производственная подзона сельскохозяйственных предприятий (СХ.4.О_ЗРЗ-3)
- СХ.4.1 Производственная зона сельскохозяйственных предприятий (СХ.4.1)
- СХ.5 Зона сельскохозяйственного использования (СХ.5)

Зоны рекреационного назначения:

- Р.1 Зона озелененных территорий общего пользования (Р.1)
  - Р.1_ОЗ Подзона зоны озелененных территорий общего пользования (Р.1_ОЗ)
  - Р.1_ЗОА Подзона зоны озелененных территорий общего пользования (Р.1_ЗОА)
  - Р.1_ЗРЗ-3 Подзона зоны озелененных территорий общего пользования (Р.1_ЗРЗ-3)
- Р.2 Зона объектов спорта (Р.2)
  - Р.2.ПП Подзона объектов спорта (Р.2.ПП)
- Р.2.1 Зона плоскостных спортивных сооружений (Р.2.1)

Зоны специального назначения:

- СН.1 Зона кладбищ (СН.1)
- СН.2 Зона озелененных территорий специального назначения (СН.2)
  - СН.2_ЗОА Подзона зоны озелененных территорий специального назначения (СН.2_ЗОА)
  - СН.2_ЗРЗ-1 Подзона зоны озелененных территорий специального назначения (СН.2_ЗРЗ-1)
  - СН.2_ЗРЗ-2 Подзона зоны озелененных территорий специального назначения (СН.2_ЗРЗ-2)
  - СН.2_ЗРЗ-3 Подзона зоны озелененных территорий специального назначения (СН.2_ЗРЗ-3)

Зоны с особыми условиями использования территорий

- п.7 Защитная зона объекта культурного наследия*
- п.3 охранная зона объектов электроэнергетики (объектов электросетевого хозяйства и объектов по производству электрической энергии)
- п.3 Охранная зона трубопроводов (газопровода)
- п.4 Водоохранная зона
- п.5 Прибрежная защитная полоса
- п.6 Санитарно-защитная зона
- п.7 Охранная зона пешеходных пунктов государственной геодезической сети, нивелирных пунктов государственной нивелирной сети и гравиметрических пунктов государственной гравиметрической сети
- п.8 зона минимальных расстояний до магистральных нефтяных трубопроводов (газопровода)
- п.9 Зона затопления
- п.10 Зона подтопления

* В соответствии со статьей 24.1 Федерального закона от 25.06.2002 №73-ФЗ "Об объектах культурного наследия (памятниках истории и культуры) народов Российской Федерации"

Территории, для которых градостроительный регламент не устанавливается

- Земли лесного фонда
- Сельскохозяйственные угодья, в составе земель сельскохозяйственного назначения
- Земли, покрытые поверхностными водами

Территории, действие градостроительного регламента на которые не распространяется

- Территории объекта культурного наследия
- 1 Экспликационный номер объекта культурного наследия
- Территории, предназначенные для размещения линейных объектов и (или) зоны линейных объектов

Экспликация объектов культурного наследия

№ на карте	Наименование объекта культурного наследия
1	Парк дворцово-усадьбы конца XVIII-начала XX вв.
2	Братское захоронение советских воинов, погибших в 1941-44 гг.
3	Мемориальный комплекс, в составе: Памятника обелиска на рубеже обороны подступов к Петрограду в октябре 1919 г. и Братского захоронения советских воинов, погибших в 1919 г.и 1941-44 гг.

ПРАВИЛА ЗЕМЛЕПОЛЬЗОВАНИЯ И ЗАСТРОЙКИ МУНИЦИПАЛЬНОГО ОБРАЗОВАНИЯ ГОРБУНКОВСКОЕ СЕЛЬСКОЕ ПОСЕЛЕНИЕ МУНИЦИПАЛЬНОГО ОБРАЗОВАНИЯ ЛОМОНОСОВСКИЙ МУНИЦИПАЛЬНЫЙ РАЙОН ЛЕНИНГРАДСКОЙ ОБЛАСТИ ПРИМЕНИТЕЛЬНО К ЧАСТИ ТЕРРИТОРИИ ПОСЕЛЕНИЯ

Приложение к карте градостроительного зонирования

Карта территорий, в границах которых предусматриваются требования к архитектурно-градостроительному облику объектов капитального строительства

Границы

- Сельского поселения
- Населенного пункта
- Земельных участков, зарегистрированных в Едином государственном реестре недвижимости
- Территории, в границах которых предусматриваются требования к архитектурно-градостроительному облику объектов капитального строительства



Масштаб 1:5 000

ПРАВИЛА ЗЕМЛЕПОЛЬЗОВАНИЯ И ЗАСТРОЙКИ МУНИЦИПАЛЬНОГО ОБРАЗОВАНИЯ ГОРБУНКОВСКОЕ СЕЛЬСКОЕ ПОСЕЛЕНИЕ МУНИЦИПАЛЬНОГО ОБРАЗОВАНИЯ ЛОМОНОСОВСКИЙ МУНИЦИПАЛЬНЫЙ РАЙОН ЛЕНИНГРАДСКОЙ ОБЛАСТИ ПРИМЕНИТЕЛЬНО К ЧАСТИ ТЕРРИТОРИИ ПОСЕЛЕНИЯ

Приложение к карте градостроительного зонирования

Карта территорий, в границах которых предусматривается осуществление комплексного развития территории

Условные обозначения

Границы

- Субъекта Российской Федерации
- Сельского поселения
- Населенного пункта согласно Генеральному плану
- Населенного пункта, сведения о которой внесены в ЕГРН на июль 2024 г.
- Земельных участков, сведения о которых внесены в ЕГРН на июль 2024 г.
- Территории, в границах которых предусматривается осуществление комплексного развития территории



Масштаб 1:5 000

Приложение
к правилам землепользования и застройки
муниципального образования
Горбунковское сельское поселение
муниципального образования
Ломоносовский муниципальный район
Ленинградской области
применительно к части территории поселения

Сведения о границах территориальных зон

ГРАФИЧЕСКОЕ ОПИСАНИЕ
местоположения границ населенных пунктов, территориальных зон, особо охраняемых природных территорий, зон с особыми условиями использования территории

Зона застройки индивидуальными жилыми домами (ТЖ.1)

(наименование объекта, местоположение границ которого описано (далее - объект))

Раздел 1

Сведения об объекте

№ п/п	Характеристики объекта	Описание характеристик
1	2	3
1.	Местоположение объекта	Ленинградская область, м. р-н Ломоносовский, с.п Горбунковское
2.	Площадь объекта +/- величина погрешности определения площади (Р +/- Дельта Р)	3530646 +/- 32883 м²
3.	Иные характеристики объекта	-

Раздел 2

Сведения о местоположении границ объекта

1. Система координат МСК 47 зона 2

2. Сведения о характерных точках границ объекта

Обозначение характерных точек границ	Координаты, м		Метод определения координат характерной точки	Средняя квадратическая погрешность положения характерной точки (Mt), м	Описание обозначения точки на местности (при наличии)
	X	Y			
1	2	3	4	5	6
1	420354.81	2194683.87	Картометрический метод	5.0	Закрепление отсутствует
2	420335.58	2194683.87	Картометрический метод	5.0	Закрепление отсутствует
3	420314.54	2194683.87	Картометрический метод	5.0	Закрепление отсутствует
4	420291.64	2194683.87	Картометрический метод	5.0	Закрепление отсутствует
5	420282.10	2194683.87	Картометрический метод	5.0	Закрепление отсутствует
6	420267.31	2194683.87	Картометрический метод	5.0	Закрепление отсутствует
7	420244.43	2194683.87	Картометрический метод	5.0	Закрепление отсутствует
8	420221.53	2194683.87	Картометрический метод	5.0	Закрепление отсутствует
9	420197.20	2194683.87	Картометрический метод	5.0	Закрепление отсутствует
10	420174.32	2194683.87	Картометрический метод	5.0	Закрепление отсутствует
11	420174.32	2194647.89	Картометрический метод	5.0	Закрепление отсутствует
12	420174.32	2194615.44	Картометрический метод	5.0	Закрепление отсутствует
13	420174.32	2194582.99	Картометрический метод	5.0	Закрепление отсутствует
14	420174.32	2194550.54	Картометрический метод	5.0	Закрепление отсутствует
15	420174.32	2194518.09	Картометрический метод	5.0	Закрепление отсутствует
16	420174.32	2194485.65	Картометрический метод	5.0	Закрепление отсутствует
17	420174.32	2194453.19	Картометрический метод	5.0	Закрепление отсутствует
18	420174.32	2194420.75	Картометрический метод	5.0	Закрепление отсутствует
19	420174.32	2194408.71	Картометрический метод	5.0	Закрепление отсутствует
20	419982.72	2194408.71	Картометрический метод	5.0	Закрепление отсутствует
21	419928.93	2194408.71	Картометрический метод	5.0	Закрепление отсутствует
22	419928.94	2194488.30	Картометрический метод	5.0	Закрепление отсутствует

2. Сведения о характерных точках границ объекта

Обозначение характерных точек границ	Координаты, м		Метод определения координат характерной точки	Средняя квадратическая погрешность положения характерной точки (Mt), м	Описание обозначения точки на местности (при наличии)
	X	Y			
1	2	3	4	5	6
23	419928.94	2194521.28	Картометрический метод	5.0	Закрепление отсутствует
24	419928.94	2194554.25	Картометрический метод	5.0	Закрепление отсутствует
25	419928.93	2194683.87	Картометрический метод	5.0	Закрепление отсутствует
26	419858.54	2194683.87	Картометрический метод	5.0	Закрепление отсутствует
27	419791.67	2194572.39	Картометрический метод	5.0	Закрепление отсутствует
28	419786.57	2194554.25	Картометрический метод	5.0	Закрепление отсутствует
29	419778.99	2194527.28	Картометрический метод	5.0	Закрепление отсутствует
30	419775.61	2194515.28	Картометрический метод	5.0	Закрепление отсутствует
31	419768.03	2194488.30	Картометрический метод	5.0	Закрепление отсутствует
32	419752.09	2194488.31	Картометрический метод	5.0	Закрепление отсутствует
33	419751.62	2194488.31	Картометрический метод	5.0	Закрепление отсутствует
34	419748.73	2194471.11	Картометрический метод	5.0	Закрепление отсутствует
35	419746.77	2194459.48	Картометрический метод	5.0	Закрепление отсутствует
36	419744.88	2194448.22	Картометрический метод	5.0	Закрепление отсутствует
37	419745.22	2194442.39	Картометрический метод	5.0	Закрепление отсутствует
38	419746.91	2194413.64	Картометрический метод	5.0	Закрепление отсутствует
39	419747.20	2194408.71	Картометрический метод	5.0	Закрепление отсутствует
40	419750.80	2194392.03	Картометрический метод	5.0	Закрепление отсутствует
41	419752.31	2194385.05	Картометрический метод	5.0	Закрепление отсутствует
42	419770.48	2194301.00	Картометрический метод	5.0	Закрепление отсутствует
43	419840.67	2193960.64	Картометрический метод	5.0	Закрепление отсутствует
44	419824.33	2193859.08	Картометрический метод	5.0	Закрепление отсутствует
45	419867.32	2193768.45	Картометрический метод	5.0	Закрепление отсутствует
46	419875.90	2193750.37	Картометрический метод	5.0	Закрепление отсутствует
47	419789.26	2193709.25	Картометрический метод	5.0	Закрепление отсутствует

2. Сведения о характерных точках границ объекта					
Обозначение характерных точек границ	**Координаты, м**		**Метод определения координат характерной точки**	**Средняя квадратическая погрешность положения характерной точки (Mt), м**	**Описание обозначения точки на местности (при наличии)**
	X	**Y**			
1	**2**	**3**	**4**	**5**	**6**
48	419755.46	2193703.75	Картометрический метод	5.0	Закрепление отсутствует
49	419697.66	2193684.64	Картометрический метод	5.0	Закрепление отсутствует
50	419697.65	2193684.64	Картометрический метод	5.0	Закрепление отсутствует
51	419696.35	2193683.87	Картометрический метод	5.0	Закрепление отсутствует
52	419656.36	2193660.27	Картометрический метод	5.0	Закрепление отсутствует
53	419630.40	2193644.68	Картометрический метод	5.0	Закрепление отсутствует
54	419624.54	2193641.60	Картометрический метод	5.0	Закрепление отсутствует
55	419609.84	2193633.86	Картометрический метод	5.0	Закрепление отсутствует
56	419578.53	2193601.98	Картометрический метод	5.0	Закрепление отсутствует
57	419566.37	2193589.61	Картометрический метод	5.0	Закрепление отсутствует
58	419568.88	2193586.67	Картометрический метод	5.0	Закрепление отсутствует
59	419581.71	2193564.05	Картометрический метод	5.0	Закрепление отсутствует
60	419582.27	2193563.13	Картометрический метод	5.0	Закрепление отсутствует
61	419579.29	2193561.47	Картометрический метод	5.0	Закрепление отсутствует
62	419584.85	2193552.02	Картометрический метод	5.0	Закрепление отсутствует
63	419587.94	2193553.78	Картометрический метод	5.0	Закрепление отсутствует
64	419601.60	2193531.26	Картометрический метод	5.0	Закрепление отсутствует
65	419598.30	2193528.84	Картометрический метод	5.0	Закрепление отсутствует
66	419614.23	2193505.94	Картометрический метод	5.0	Закрепление отсутствует
67	419615.41	2193504.27	Картометрический метод	5.0	Закрепление отсутствует
68	419635.18	2193479.97	Картометрический метод	5.0	Закрепление отсутствует
69	419635.91	2193480.49	Картометрический метод	5.0	Закрепление отсутствует
70	419657.28	2193454.39	Картометрический метод	5.0	Закрепление отсутствует
71	419678.58	2193428.31	Картометрический метод	5.0	Закрепление отсутствует
72	419679.11	2193428.48	Картометрический метод	5.0	Закрепление отсутствует

2. Сведения о характерных точках границ объекта					
Обозначение характерных точек границ	**Координаты, м**		**Метод определения координат характерной точки**	**Средняя квадратическая погрешность положения характерной точки (Mt), м**	**Описание обозначения точки на местности (при наличии)**
	X	**Y**			
1	**2**	**3**	**4**	**5**	**6**
73	419682.87	2193423.80	Картометрический метод	5.0	Закрепление отсутствует
74	419683.28	2193423.45	Картометрический метод	5.0	Закрепление отсутствует
75	419683.73	2193422.85	Картометрический метод	5.0	Закрепление отсутствует
76	419687.39	2193418.03	Картометрический метод	5.0	Закрепление отсутствует
77	419691.50	2193413.30	Картометрический метод	5.0	Закрепление отсутствует
78	419702.37	2193397.97	Картометрический метод	5.0	Закрепление отсутствует
79	419706.11	2193400.11	Картометрический метод	5.0	Закрепление отсутствует
80	419718.23	2193382.15	Картометрический метод	5.0	Закрепление отсутствует
81	419748.31	2193335.85	Картометрический метод	5.0	Закрепление отсутствует
82	419754.30	2193339.42	Картометрический метод	5.0	Закрепление отсутствует
83	419773.62	2193354.68	Картометрический метод	5.0	Закрепление отсутствует
84	419785.09	2193366.01	Картометрический метод	5.0	Закрепление отсутствует
85	419836.38	2193421.73	Картометрический метод	5.0	Закрепление отсутствует
86	419844.08	2193429.08	Картометрический метод	5.0	Закрепление отсутствует
87	419895.76	2193474.63	Картометрический метод	5.0	Закрепление отсутствует
88	419893.76	2193461.67	Картометрический метод	5.0	Закрепление отсутствует
89	419832.03	2193403.96	Картометрический метод	5.0	Закрепление отсутствует
90	419831.95	2193402.12	Картометрический метод	5.0	Закрепление отсутствует
91	419831.92	2193401.45	Картометрический метод	5.0	Закрепление отсутствует
92	419847.57	2193379.08	Картометрический метод	5.0	Закрепление отсутствует
93	419847.92	2193378.58	Картометрический метод	5.0	Закрепление отсутствует
94	419872.57	2193349.84	Картометрический метод	5.0	Закрепление отсутствует
95	419897.76	2193325.97	Картометрический метод	5.0	Закрепление отсутствует
96	419901.10	2193322.81	Картометрический метод	5.0	Закрепление отсутствует
97	419891.00	2193314.06	Картометрический метод	5.0	Закрепление отсутствует

2. Сведения о характерных точках границ объекта					
Обозначение характерных точек границ	**Координаты, м**		**Метод определения координат характерной точки**	**Средняя квадратическая погрешность положения характерной точки (Mt), м**	**Описание обозначения точки на местности (при наличии)**
	X	**Y**			
1	**2**	**3**	**4**	**5**	**6**
98	419885.58	2193323.82	Картометрический метод	5.0	Закрепление отсутствует
99	419871.39	2193340.59	Картометрический метод	5.0	Закрепление отсутствует
100	419864.89	2193347.57	Картометрический метод	5.0	Закрепление отсутствует
101	419866.29	2193348.92	Картометрический метод	5.0	Закрепление отсутствует
102	419864.66	2193350.55	Картометрический метод	5.0	Закрепление отсутствует
103	419849.44	2193365.83	Картометрический метод	5.0	Закрепление отсутствует
104	419835.49	2193379.84	Картометрический метод	5.0	Закрепление отсутствует
105	419822.70	2193392.68	Картометрический метод	5.0	Закрепление отсутствует
106	419790.21	2193357.71	Картометрический метод	5.0	Закрепление отсутствует
107	419755.43	2193324.62	Картометрический метод	5.0	Закрепление отсутствует
108	419783.46	2193279.65	Картометрический метод	5.0	Закрепление отсутствует
109	419811.11	2193238.36	Картометрический метод	5.0	Закрепление отсутствует
110	419816.27	2193226.29	Картометрический метод	5.0	Закрепление отсутствует
111	419825.98	2193214.28	Картометрический метод	5.0	Закрепление отсутствует
112	419850.30	2193174.88	Картометрический метод	5.0	Закрепление отсутствует
113	419865.93	2193189.05	Картометрический метод	5.0	Закрепление отсутствует
114	419867.05	2193187.67	Картометрический метод	5.0	Закрепление отсутствует
115	419875.73	2193176.94	Картометрический метод	5.0	Закрепление отсутствует
116	419884.20	2193190.63	Картометрический метод	5.0	Закрепление отсутствует
117	419904.53	2193220.35	Картометрический метод	5.0	Закрепление отсутствует
118	419910.47	2193213.32	Картометрический метод	5.0	Закрепление отсутствует
119	419911.43	2193219.70	Картометрический метод	5.0	Закрепление отсутствует
120	419913.45	2193224.67	Картометрический метод	5.0	Закрепление отсутствует
121	419915.91	2193228.05	Картометрический метод	5.0	Закрепление отсутствует
122	419920.11	2193232.86	Картометрический метод	5.0	Закрепление отсутствует

2. Сведения о характерных точках границ объекта					
Обозначение характерных точек границ	**Координаты, м**		**Метод определения координат характерной точки**	**Средняя квадратическая погрешность положения характерной точки (Mt), м**	**Описание обозначения точки на местности (при наличии)**
	X	**Y**			
1	**2**	**3**	**4**	**5**	**6**
123	419925.92	2193238.18	Картометрический метод	5.0	Закрепление отсутствует
124	419929.57	2193244.82	Картометрический метод	5.0	Закрепление отсутствует
125	419944.65	2193272.13	Картометрический метод	5.0	Закрепление отсутствует
126	419946.02	2193276.84	Картометрический метод	5.0	Закрепление отсутствует
127	419945.26	2193280.04	Картометрический метод	5.0	Закрепление отсутствует
128	419941.72	2193286.73	Картометрический метод	5.0	Закрепление отсутствует
129	419939.37	2193290.85	Картометрический метод	5.0	Закрепление отсутствует
130	419930.35	2193306.68	Картометрический метод	5.0	Закрепление отсутствует
131	419928.68	2193312.77	Картометрический метод	5.0	Закрепление отсутствует
132	419928.86	2193315.02	Картометрический метод	5.0	Закрепление отсутствует
133	419928.98	2193324.33	Картометрический метод	5.0	Закрепление отсутствует
134	419929.83	2193330.26	Картометрический метод	5.0	Закрепление отсутствует
135	419927.99	2193334.29	Картометрический метод	5.0	Закрепление отсутствует
136	419926.60	2193339.34	Картометрический метод	5.0	Закрепление отсутствует
137	419926.58	2193346.73	Картометрический метод	5.0	Закрепление отсутствует
138	419926.58	2193346.93	Картометрический метод	5.0	Закрепление отсутствует
139	419927.45	2193352.23	Картометрический метод	5.0	Закрепление отсутствует
140	419928.40	2193356.21	Картометрический метод	5.0	Закрепление отсутствует
141	419930.15	2193360.26	Картометрический метод	5.0	Закрепление отсутствует
142	419932.07	2193364.20	Картометрический метод	5.0	Закрепление отсутствует
143	419934.27	2193367.23	Картометрический метод	5.0	Закрепление отсутствует
144	419937.20	2193372.05	Картометрический метод	5.0	Закрепление отсутствует
145	419942.91	2193375.80	Картометрический метод	5.0	Закрепление отсутствует
146	419951.83	2193379.32	Картометрический метод	5.0	Закрепление отсутствует
147	419960.42	2193380.89	Картометрический метод	5.0	Закрепление отсутствует

2. Сведения о характерных точках границ объекта					
Обозначение характерных точек границ	**Координаты, м**		**Метод определения координат характерной точки**	**Средняя квадратическая погрешность положения характерной точки (Mt), м**	**Описание обозначения точки на местности (при наличии)**
	X	**Y**			
1	**2**	**3**	**4**	**5**	**6**
148	419990.39	2193384.89	Картометрический метод	5.0	Закрепление отсутствует
149	420023.22	2193388.26	Картометрический метод	5.0	Закрепление отсутствует
150	420055.86	2193394.30	Картометрический метод	5.0	Закрепление отсутствует
151	420073.53	2193398.44	Картометрический метод	5.0	Закрепление отсутствует
152	420087.21	2193397.83	Картометрический метод	5.0	Закрепление отсутствует
153	420123.52	2193393.99	Картометрический метод	5.0	Закрепление отсутствует
154	420144.71	2193397.75	Картометрический метод	5.0	Закрепление отсутствует
155	420163.86	2193417.15	Картометрический метод	5.0	Закрепление отсутствует
156	420176.39	2193427.10	Картометрический метод	5.0	Закрепление отсутствует
157	420189.25	2193436.27	Картометрический метод	5.0	Закрепление отсутствует
158	420209.64	2193435.99	Картометрический метод	5.0	Закрепление отсутствует
159	420221.12	2193435.69	Картометрический метод	5.0	Закрепление отсутствует
160	420245.63	2193437.10	Картометрический метод	5.0	Закрепление отсутствует
161	420258.73	2193437.85	Картометрический метод	5.0	Закрепление отсутствует
162	420277.71	2193442.62	Картометрический метод	5.0	Закрепление отсутствует
163	420285.71	2193444.63	Картометрический метод	5.0	Закрепление отсутствует
164	420290.49	2193447.39	Картометрический метод	5.0	Закрепление отсутствует
165	420311.31	2193459.39	Картометрический метод	5.0	Закрепление отсутствует
166	420319.57	2193467.59	Картометрический метод	5.0	Закрепление отсутствует
167	420324.57	2193474.47	Картометрический метод	5.0	Закрепление отсутствует
168	420326.14	2193476.63	Картометрический метод	5.0	Закрепление отсутствует
169	420335.97	2193490.15	Картометрический метод	5.0	Закрепление отсутствует
170	420342.76	2193509.73	Картометрический метод	5.0	Закрепление отсутствует
171	420348.52	2193526.34	Картометрический метод	5.0	Закрепление отсутствует
172	420350.23	2193528.51	Картометрический метод	5.0	Закрепление отсутствует

2. Сведения о характерных точках границ объекта					
Обозначение характерных точек границ	**Координаты, м**		**Метод определения координат характерной точки**	**Средняя квадратическая погрешность положения характерной точки (Mt), м**	**Описание обозначения точки на местности (при наличии)**
	X	**Y**			
1	**2**	**3**	**4**	**5**	**6**
173	420355.42	2193535.06	Картометрический метод	5.0	Закрепление отсутствует
174	420376.74	2193548.07	Картометрический метод	5.0	Закрепление отсутствует
175	420386.86	2193549.72	Картометрический метод	5.0	Закрепление отсутствует
176	420396.91	2193556.33	Картометрический метод	5.0	Закрепление отсутствует
177	420404.68	2193561.44	Картометрический метод	5.0	Закрепление отсутствует
178	420396.25	2193590.40	Картометрический метод	5.0	Закрепление отсутствует
179	420389.07	2193617.40	Картометрический метод	5.0	Закрепление отсутствует
180	420379.79	2193620.91	Картометрический метод	5.0	Закрепление отсутствует
181	420366.29	2193626.01	Картометрический метод	5.0	Закрепление отсутствует
182	420359.28	2193631.92	Картометрический метод	5.0	Закрепление отсутствует
183	420349.42	2193640.23	Картометрический метод	5.0	Закрепление отсутствует
184	420342.34	2193654.95	Картометрический метод	5.0	Закрепление отсутствует
185	420339.86	2193660.12	Картометрический метод	5.0	Закрепление отсутствует
186	420340.15	2193687.02	Картометрический метод	5.0	Закрепление отсутствует
187	420343.74	2193695.27	Картометрический метод	5.0	Закрепление отсутствует
188	420349.73	2193708.98	Картометрический метод	5.0	Закрепление отсутствует
189	420365.88	2193720.90	Картометрический метод	5.0	Закрепление отсутствует
190	420388.04	2193752.31	Картометрический метод	5.0	Закрепление отсутствует
191	420375.47	2193749.00	Картометрический метод	5.0	Закрепление отсутствует
192	420364.56	2193747.67	Картометрический метод	5.0	Закрепление отсутствует
193	420364.56	2193753.16	Картометрический метод	5.0	Закрепление отсутствует
194	420364.56	2193778.04	Картометрический метод	5.0	Закрепление отсутствует
195	420307.69	2193834.41	Картометрический метод	5.0	Закрепление отсутствует
196	420425.23	2193971.26	Картометрический метод	5.0	Закрепление отсутствует
197	420417.71	2193982.60	Картометрический метод	5.0	Закрепление отсутствует

2. Сведения о характерных точках границ объекта					
Обозначение характерных точек границ	**Координаты, м**		**Метод определения координат характерной точки**	**Средняя квадратическая погрешность положения характерной точки (Mt), м**	**Описание обозначения точки на местности (при наличии)**
	X	**Y**			
1	**2**	**3**	**4**	**5**	**6**
198	420421.17	2193986.88	Картометрический метод	5.0	Закрепление отсутствует
199	420425.48	2193987.81	Картометрический метод	5.0	Закрепление отсутствует
200	420435.84	2193978.96	Картометрический метод	5.0	Закрепление отсутствует
201	420441.67	2193973.98	Картометрический метод	5.0	Закрепление отсутствует
202	420458.66	2193959.45	Картометрический метод	5.0	Закрепление отсутствует
203	420467.16	2193954.08	Картометрический метод	5.0	Закрепление отсутствует
204	420478.66	2193975.82	Картометрический метод	5.0	Закрепление отсутствует
205	420491.61	2194000.32	Картометрический метод	5.0	Закрепление отсутствует
206	420498.87	2194014.05	Картометрический метод	5.0	Закрепление отсутствует
207	420519.19	2194027.91	Картометрический метод	5.0	Закрепление отсутствует
208	420540.35	2194042.35	Картометрический метод	5.0	Закрепление отсутствует
209	420548.15	2194047.66	Картометрический метод	5.0	Закрепление отсутствует
210	420551.77	2194050.14	Картометрический метод	5.0	Закрепление отсутствует
211	420559.12	2194055.64	Картометрический метод	5.0	Закрепление отсутствует
212	420568.93	2194062.99	Картометрический метод	5.0	Закрепление отсутствует
213	420575.32	2194065.05	Картометрический метод	5.0	Закрепление отсутствует
214	420587.15	2194064.86	Картометрический метод	5.0	Закрепление отсутствует
215	420600.50	2194060.42	Картометрический метод	5.0	Закрепление отсутствует
216	420625.12	2194032.18	Картометрический метод	5.0	Закрепление отсутствует
217	420630.08	2194048.91	Картометрический метод	5.0	Закрепление отсутствует
218	420636.20	2194058.48	Картометрический метод	5.0	Закрепление отсутствует
219	420639.15	2194060.98	Картометрический метод	5.0	Закрепление отсутствует
220	420646.75	2194067.42	Картометрический метод	5.0	Закрепление отсутствует
221	420656.73	2194069.20	Картометрический метод	5.0	Закрепление отсутствует
222	420662.51	2194070.23	Картометрический метод	5.0	Закрепление отсутствует

2. Сведения о характерных точках границ объекта

Обозначение характерных точек границ	Координаты, м		Метод определения координат характерной точки	Средняя квадратическая погрешность положения характерной точки (Mt), м	Описание обозначения точки на местности (при наличии)
	X	Y			
1	2	3	4	5	6
223	420670.76	2194068.89	Картометрический метод	5.0	Закрепление отсутствует
224	420684.62	2194059.00	Картометрический метод	5.0	Закрепление отсутствует
225	420686.42	2194057.10	Картометрический метод	5.0	Закрепление отсутствует
226	420703.13	2194039.41	Картометрический метод	5.0	Закрепление отсутствует
227	420727.72	2194057.44	Картометрический метод	5.0	Закрепление отсутствует
228	420744.64	2194069.84	Картометрический метод	5.0	Закрепление отсутствует
229	420756.34	2194078.42	Картометрический метод	5.0	Закрепление отсутствует
230	420781.77	2194097.05	Картометрический метод	5.0	Закрепление отсутствует
231	420812.33	2194119.45	Картометрический метод	5.0	Закрепление отсутствует
232	420854.69	2194149.89	Картометрический метод	5.0	Закрепление отсутствует
233	420857.36	2194154.49	Картометрический метод	5.0	Закрепление отсутствует
234	420846.90	2194167.47	Картометрический метод	5.0	Закрепление отсутствует
235	420846.24	2194168.44	Картометрический метод	5.0	Закрепление отсутствует
236	420837.18	2194181.61	Картометрический метод	5.0	Закрепление отсутствует
237	420837.13	2194182.52	Картометрический метод	5.0	Закрепление отсутствует
238	420836.82	2194188.54	Картометрический метод	5.0	Закрепление отсутствует
239	420835.36	2194216.95	Картометрический метод	5.0	Закрепление отсутствует
240	420838.34	2194228.26	Картометрический метод	5.0	Закрепление отсутствует
241	420844.66	2194240.40	Картометрический метод	5.0	Закрепление отсутствует
242	420861.26	2194249.52	Картометрический метод	5.0	Закрепление отсутствует
243	420891.41	2194258.49	Картометрический метод	5.0	Закрепление отсутствует
244	420910.87	2194264.28	Картометрический метод	5.0	Закрепление отсутствует
245	420917.12	2194267.39	Картометрический метод	5.0	Закрепление отсутствует
246	420936.98	2194277.27	Картометрический метод	5.0	Закрепление отсутствует
247	420938.59	2194278.07	Картометрический метод	5.0	Закрепление отсутствует

2. Сведения о характерных точках границ объекта

Обозначение характерных точек границ	Координаты, м		Метод определения координат характерной точки	Средняя квадратическая погрешность положения характерной точки (Mt), м	Описание обозначения точки на местности (при наличии)
	X	Y			
1	2	3	4	5	6
248	420945.02	2194282.99	Картометрический метод	5.0	Закрепление отсутствует
249	420951.32	2194287.81	Картометрический метод	5.0	Закрепление отсутствует
250	420953.55	2194292.90	Картометрический метод	5.0	Закрепление отсутствует
251	420940.99	2194303.88	Картометрический метод	5.0	Закрепление отсутствует
252	420922.04	2194320.43	Картометрический метод	5.0	Закрепление отсутствует
253	420916.36	2194330.20	Картометрический метод	5.0	Закрепление отсутствует
254	420916.27	2194331.55	Картометрический метод	5.0	Закрепление отсутствует
255	420915.55	2194342.95	Картометрический метод	5.0	Закрепление отсутствует
256	420904.10	2194332.77	Картометрический метод	5.0	Закрепление отсутствует
257	420904.92	2194333.94	Картометрический метод	5.0	Закрепление отсутствует
258	420909.92	2194341.06	Картометрический метод	5.0	Закрепление отсутствует
259	420922.89	2194359.52	Картометрический метод	5.0	Закрепление отсутствует
260	420928.46	2194367.44	Картометрический метод	5.0	Закрепление отсутствует
261	420944.96	2194384.36	Картометрический метод	5.0	Закрепление отсутствует
262	420958.54	2194398.30	Картометрический метод	5.0	Закрепление отсутствует
263	420959.25	2194410.54	Картометрический метод	5.0	Закрепление отсутствует
264	420959.71	2194418.46	Картометрический метод	5.0	Закрепление отсутствует
265	420946.05	2194433.59	Картометрический метод	5.0	Закрепление отсутствует
266	420962.97	2194453.69	Картометрический метод	5.0	Закрепление отсутствует
267	420947.39	2194470.96	Картометрический метод	5.0	Закрепление отсутствует
268	420930.66	2194489.50	Картометрический метод	5.0	Закрепление отсутствует
269	420913.94	2194508.04	Картометрический метод	5.0	Закрепление отсутствует
270	420916.61	2194510.71	Картометрический метод	5.0	Закрепление отсутствует
271	420909.97	2194518.22	Картометрический метод	5.0	Закрепление отсутствует
272	420905.89	2194516.96	Картометрический метод	5.0	Закрепление отсутствует

2. Сведения о характерных точках границ объекта

Обозначение характерных точек границ	Координаты, м		Метод определения координат характерной точки	Средняя квадратическая погрешность положения характерной точки (Mt), м	Описание обозначения точки на местности (при наличии)
	X	Y			
1	2	3	4	5	6
273	420888.22	2194536.55	Картометрический метод	5.0	Закрепление отсутствует
274	420871.14	2194555.48	Картометрический метод	5.0	Закрепление отсутствует
275	420854.60	2194573.80	Картометрический метод	5.0	Закрепление отсутствует
276	420845.54	2194583.85	Картометрический метод	5.0	Закрепление отсутствует
277	420801.09	2194569.03	Картометрический метод	5.0	Закрепление отсутствует
278	420787.22	2194564.41	Картометрический метод	5.0	Закрепление отсутствует
279	420764.86	2194556.96	Картометрический метод	5.0	Закрепление отсутствует
280	420762.15	2194565.07	Картометрический метод	5.0	Закрепление отсутствует
281	420444.74	2194450.27	Картометрический метод	5.0	Закрепление отсутствует
282	420386.77	2194429.30	Картометрический метод	5.0	Закрепление отсутствует
283	420386.77	2194429.31	Картометрический метод	5.0	Закрепление отсутствует
284	420386.77	2194442.55	Картометрический метод	5.0	Закрепление отсутствует
285	420386.77	2194467.30	Картометрический метод	5.0	Закрепление отсутствует
286	420386.77	2194498.24	Картометрический метод	5.0	Закрепление отсутствует
287	420386.77	2194529.18	Картометрический метод	5.0	Закрепление отсутствует
288	420386.77	2194560.13	Картометрический метод	5.0	Закрепление отсутствует
289	420386.77	2194577.01	Картометрический метод	5.0	Закрепление отсутствует
290	420386.77	2194591.07	Картометрический метод	5.0	Закрепление отсутствует
291	420386.77	2194622.01	Картометрический метод	5.0	Закрепление отсутствует
292	420386.77	2194652.95	Картометрический метод	5.0	Закрепление отсутствует
293	420386.77	2194683.87	Картометрический метод	5.0	Закрепление отсутствует
1	420354.81	2194683.87	Картометрический метод	5.0	Закрепление отсутствует
294	420858.47	2194452.56	Картометрический метод	5.0	Закрепление отсутствует
295	420875.95	2194433.18	Картометрический метод	5.0	Закрепление отсутствует
296	420893.44	2194413.80	Картометрический метод	5.0	Закрепление отсутствует

2. Сведения о характерных точках границ объекта					
Обозначение характерных точек границ	**Координаты, м**		**Метод определения координат характерной точки**	**Средняя квадратическая погрешность положения характерной точки (Mt), м**	**Описание обозначения точки на местности (при наличии)**
	X	**Y**			
1	**2**	**3**	**4**	**5**	**6**
297	420901.23	2194405.15	Картометрический метод	5.0	Закрепление отсутствует
298	420894.73	2194397.43	Картометрический метод	5.0	Закрепление отсутствует
299	420890.30	2194402.34	Картометрический метод	5.0	Закрепление отсутствует
300	420871.14	2194423.58	Картометрический метод	5.0	Закрепление отсутствует
301	420851.39	2194445.47	Картометрический метод	5.0	Закрепление отсутствует
294	420858.47	2194452.56	Картометрический метод	5.0	Закрепление отсутствует
302	419492.49	2193681.80	Картометрический метод	5.0	Закрепление отсутствует
303	419491.82	2193681.54	Картометрический метод	5.0	Закрепление отсутствует
304	419417.39	2193652.82	Картометрический метод	5.0	Закрепление отсутствует
305	419400.24	2193650.50	Картометрический метод	5.0	Закрепление отсутствует
306	419389.24	2193647.01	Картометрический метод	5.0	Закрепление отсутствует
307	419336.90	2193623.71	Картометрический метод	5.0	Закрепление отсутствует
308	419303.30	2193609.70	Картометрический метод	5.0	Закрепление отсутствует
309	419294.34	2193604.81	Картометрический метод	5.0	Закрепление отсутствует
310	419285.26	2193599.36	Картометрический метод	5.0	Закрепление отсутствует
311	419281.55	2193596.68	Картометрический метод	5.0	Закрепление отсутствует
312	419278.73	2193595.35	Картометрический метод	5.0	Закрепление отсутствует
313	419236.04	2193577.01	Картометрический метод	5.0	Закрепление отсутствует
314	419211.90	2193569.36	Картометрический метод	5.0	Закрепление отсутствует
315	419172.24	2193553.09	Картометрический метод	5.0	Закрепление отсутствует
316	419153.81	2193538.55	Картометрический метод	5.0	Закрепление отсутствует
317	419143.81	2193530.55	Картометрический метод	5.0	Закрепление отсутствует
318	419138.51	2193525.91	Картометрический метод	5.0	Закрепление отсутствует
319	419136.96	2193524.55	Картометрический метод	5.0	Закрепление отсутствует
320	419141.10	2193516.69	Картометрический метод	5.0	Закрепление отсутствует

2. Сведения о характерных точках границ объекта					
Обозначение характерных точек границ	**Координаты, м**		**Метод определения координат характерной точки**	**Средняя квадратическая погрешность положения характерной точки (Mt), м**	**Описание обозначения точки на местности (при наличии)**
	X	**Y**			
1	**2**	**3**	**4**	**5**	**6**
321	419149.80	2193500.18	Картометрический метод	5.0	Закрепление отсутствует
322	419165.15	2193454.56	Картометрический метод	5.0	Закрепление отсутствует
323	419176.35	2193389.34	Картометрический метод	5.0	Закрепление отсутствует
324	419176.35	2193389.33	Картометрический метод	5.0	Закрепление отсутствует
325	419176.26	2193388.12	Картометрический метод	5.0	Закрепление отсутствует
326	419175.05	2193370.70	Картометрический метод	5.0	Закрепление отсутствует
327	419169.93	2193354.13	Картометрический метод	5.0	Закрепление отсутствует
328	419169.15	2193351.61	Картометрический метод	5.0	Закрепление отсутствует
329	419169.15	2193351.59	Картометрический метод	5.0	Закрепление отсутствует
330	419169.15	2193351.58	Картометрический метод	5.0	Закрепление отсутствует
331	419169.52	2193344.95	Картометрический метод	5.0	Закрепление отсутствует
332	419169.52	2193344.94	Картометрический метод	5.0	Закрепление отсутствует
333	419168.93	2193305.37	Картометрический метод	5.0	Закрепление отсутствует
334	419168.93	2193305.36	Картометрический метод	5.0	Закрепление отсутствует
335	419168.63	2193296.08	Картометрический метод	5.0	Закрепление отсутствует
336	419168.35	2193287.42	Картометрический метод	5.0	Закрепление отсутствует
337	419166.20	2193220.87	Картометрический метод	5.0	Закрепление отсутствует
338	419165.80	2193208.64	Картометрический метод	5.0	Закрепление отсутствует
339	419165.27	2193192.28	Картометрический метод	5.0	Закрепление отсутствует
340	419168.06	2193184.36	Картометрический метод	5.0	Закрепление отсутствует
341	419169.85	2193179.28	Картометрический метод	5.0	Закрепление отсутствует
342	419171.44	2193171.49	Картометрический метод	5.0	Закрепление отсутствует
343	419181.24	2193169.64	Картометрический метод	5.0	Закрепление отсутствует
344	419238.29	2193122.15	Картометрический метод	5.0	Закрепление отсутствует
345	419233.55	2193063.09	Картометрический метод	5.0	Закрепление отсутствует

2. Сведения о характерных точках границ объекта					
Обозначение характерных точек границ	**Координаты, м**		**Метод определения координат характерной точки**	**Средняя квадратическая погрешность положения характерной точки (Mt), м**	**Описание обозначения точки на местности (при наличии)**
	X	**Y**			
1	**2**	**3**	**4**	**5**	**6**
346	419234.59	2193048.53	Картометрический метод	5.0	Закрепление отсутствует
347	419237.00	2193042.40	Картометрический метод	5.0	Закрепление отсутствует
348	419244.69	2193035.67	Картометрический метод	5.0	Закрепление отсутствует
349	419254.29	2193030.71	Картометрический метод	5.0	Закрепление отсутствует
350	419264.57	2193029.21	Картометрический метод	5.0	Закрепление отсутствует
351	419271.02	2193030.37	Картометрический метод	5.0	Закрепление отсутствует
352	419277.47	2193033.18	Картометрический метод	5.0	Закрепление отсутствует
353	419278.92	2193102.88	Картометрический метод	5.0	Закрепление отсутствует
354	419280.61	2193109.14	Картометрический метод	5.0	Закрепление отсутствует
355	419282.86	2193110.42	Картометрический метод	5.0	Закрепление отсутствует
356	419290.38	2193108.28	Картометрический метод	5.0	Закрепление отсутствует
357	419297.60	2193105.89	Картометрический метод	5.0	Закрепление отсутствует
358	419301.11	2193104.73	Картометрический метод	5.0	Закрепление отсутствует
359	419303.27	2193101.74	Картометрический метод	5.0	Закрепление отсутствует
360	419307.10	2193096.46	Картометрический метод	5.0	Закрепление отсутствует
361	419307.29	2193096.60	Картометрический метод	5.0	Закрепление отсутствует
362	419310.72	2193091.47	Картометрический метод	5.0	Закрепление отсутствует
363	419333.58	2193059.81	Картометрический метод	5.0	Закрепление отсутствует
364	419352.44	2193037.27	Картометрический метод	5.0	Закрепление отсутствует
365	419367.53	2193020.99	Картометрический метод	5.0	Закрепление отсутствует
366	419374.36	2193013.63	Картометрический метод	5.0	Закрепление отсутствует
367	419383.36	2192996.27	Картометрический метод	5.0	Закрепление отсутствует
368	419390.38	2192982.74	Картометрический метод	5.0	Закрепление отсутствует
369	419390.44	2192982.58	Картометрический метод	5.0	Закрепление отсутствует
370	419392.90	2192975.02	Картометрический метод	5.0	Закрепление отсутствует

2. Сведения о характерных точках границ объекта					
Обозначение характерных точек границ	**Координаты, м**		**Метод определения координат характерной точки**	**Средняя квадратическая погрешность положения характерной точки (Mt), м**	**Описание обозначения точки на местности (при наличии)**
	X	**Y**			
1	**2**	**3**	**4**	**5**	**6**
371	419418.08	2192933.85	Картометрический метод	5.0	Закрепление отсутствует
372	419444.34	2192951.55	Картометрический метод	5.0	Закрепление отсутствует
373	419451.58	2192952.35	Картометрический метод	5.0	Закрепление отсутствует
374	419456.09	2192957.91	Картометрический метод	5.0	Закрепление отсутствует
375	419459.63	2192960.96	Картометрический метод	5.0	Закрепление отсутствует
376	419465.02	2192964.12	Картометрический метод	5.0	Закрепление отсутствует
377	419468.66	2192966.22	Картометрический метод	5.0	Закрепление отсутствует
378	419472.63	2192967.51	Картометрический метод	5.0	Закрепление отсутствует
379	419476.79	2192967.95	Картометрический метод	5.0	Закрепление отсутствует
380	419476.82	2192967.95	Картометрический метод	5.0	Закрепление отсутствует
381	419482.72	2192967.92	Картометрический метод	5.0	Закрепление отсутствует
382	419487.81	2192967.47	Картометрический метод	5.0	Закрепление отсутствует
383	419491.78	2192966.18	Картометрический метод	5.0	Закрепление отсутствует
384	419508.25	2192958.55	Картометрический метод	5.0	Закрепление отсутствует
385	419516.12	2192956.18	Картометрический метод	5.0	Закрепление отсутствует
386	419525.29	2192942.66	Картометрический метод	5.0	Закрепление отсутствует
387	419531.43	2192927.96	Картометрический метод	5.0	Закрепление отсутствует
388	419551.89	2192932.59	Картометрический метод	5.0	Закрепление отсутствует
389	419579.17	2192938.77	Картометрический метод	5.0	Закрепление отсутствует
390	419614.78	2192946.83	Картометрический метод	5.0	Закрепление отсутствует
391	419637.46	2192951.97	Картометрический метод	5.0	Закрепление отсутствует
392	419657.80	2192956.59	Картометрический метод	5.0	Закрепление отсутствует
393	419679.05	2192961.54	Картометрический метод	5.0	Закрепление отсутствует
394	419701.33	2192966.73	Картометрический метод	5.0	Закрепление отсутствует
395	419712.11	2192996.16	Картометрический метод	5.0	Закрепление отсутствует

2. Сведения о характерных точках границ объекта					
Обозначение характерных точек границ	**Координаты, м**		**Метод определения координат характерной точки**	**Средняя квадратическая погрешность положения характерной точки (Mt), м**	**Описание обозначения точки на местности (при наличии)**
	X	**Y**			
1	**2**	**3**	**4**	**5**	**6**
396	419731.08	2193019.69	Картометрический метод	5.0	Закрепление отсутствует
397	419768.87	2193066.54	Картометрический метод	5.0	Закрепление отсутствует
398	419806.80	2193086.39	Картометрический метод	5.0	Закрепление отсутствует
399	419832.68	2193099.94	Картометрический метод	5.0	Закрепление отсутствует
400	419840.74	2193104.16	Картометрический метод	5.0	Закрепление отсутствует
401	419848.61	2193116.86	Картометрический метод	5.0	Закрепление отсутствует
402	419852.75	2193119.48	Картометрический метод	5.0	Закрепление отсутствует
403	419860.35	2193124.30	Картометрический метод	5.0	Закрепление отсутствует
404	419842.20	2193152.59	Картометрический метод	5.0	Закрепление отсутствует
405	419830.83	2193170.31	Картометрический метод	5.0	Закрепление отсутствует
406	419802.19	2193214.52	Картометрический метод	5.0	Закрепление отсутствует
407	419802.68	2193215.07	Картометрический метод	5.0	Закрепление отсутствует
408	419801.29	2193216.65	Картометрический метод	5.0	Закрепление отсутствует
409	419800.02	2193219.66	Картометрический метод	5.0	Закрепление отсутствует
410	419767.45	2193269.42	Картометрический метод	5.0	Закрепление отсутствует
411	419741.32	2193311.85	Картометрический метод	5.0	Закрепление отсутствует
412	419722.76	2193339.86	Картометрический метод	5.0	Закрепление отсутствует
413	419713.78	2193356.76	Картометрический метод	5.0	Закрепление отсутствует
414	419710.38	2193360.23	Картометрический метод	5.0	Закрепление отсутствует
415	419707.56	2193365.58	Картометрический метод	5.0	Закрепление отсутствует
416	419704.93	2193366.77	Картометрический метод	5.0	Закрепление отсутствует
417	419702.94	2193371.31	Картометрический метод	5.0	Закрепление отсутствует
418	419686.57	2193395.03	Картометрический метод	5.0	Закрепление отсутствует
419	419676.80	2193408.28	Картометрический метод	5.0	Закрепление отсутствует
420	419670.30	2193417.22	Картометрический метод	5.0	Закрепление отсутствует

2. Сведения о характерных точках границ объекта					
Обозначение характерных точек границ	**Координаты, м**		**Метод определения координат характерной точки**	**Средняя квадратическая погрешность положения характерной точки (Mt), м**	**Описание обозначения точки на местности (при наличии)**
	X	**Y**			
1	**2**	**3**	**4**	**5**	**6**
421	419661.99	2193427.86	Картометрический метод	5.0	Закрепление отсутствует
422	419637.16	2193455.48	Картометрический метод	5.0	Закрепление отсутствует
423	419613.59	2193482.37	Картометрический метод	5.0	Закрепление отсутствует
424	419610.78	2193487.31	Картометрический метод	5.0	Закрепление отсутствует
425	419608.69	2193489.59	Картометрический метод	5.0	Закрепление отсутствует
426	419606.93	2193491.40	Картометрический метод	5.0	Закрепление отсутствует
427	419595.08	2193506.14	Картометрический метод	5.0	Закрепление отсутствует
428	419595.22	2193506.22	Картометрический метод	5.0	Закрепление отсутствует
429	419580.29	2193528.34	Картометрический метод	5.0	Закрепление отсутствует
430	419572.58	2193540.34	Картометрический метод	5.0	Закрепление отсутствует
431	419571.14	2193542.87	Картометрический метод	5.0	Закрепление отсутствует
432	419564.89	2193554.23	Картометрический метод	5.0	Закрепление отсутствует
433	419549.85	2193581.90	Картометрический метод	5.0	Закрепление отсутствует
434	419538.93	2193602.05	Картометрический метод	5.0	Закрепление отсутствует
435	419531.29	2193615.98	Картометрический метод	5.0	Закрепление отсутствует
436	419517.13	2193642.68	Картометрический метод	5.0	Закрепление отсутствует
437	419508.56	2193659.98	Картометрический метод	5.0	Закрепление отсутствует
438	419508.25	2193660.61	Картометрический метод	5.0	Закрепление отсутствует
439	419497.85	2193679.16	Картометрический метод	5.0	Закрепление отсутствует
440	419496.56	2193682.22	Картометрический метод	5.0	Закрепление отсутствует
302	419492.49	2193681.80	Картометрический метод	5.0	Закрепление отсутствует
441	423984.15	2197819.37	Картометрический метод	5.0	Закрепление отсутствует
442	423986.54	2197812.24	Картометрический метод	5.0	Закрепление отсутствует
443	423992.08	2197793.97	Картометрический метод	5.0	Закрепление отсутствует
444	423995.57	2197782.42	Картометрический метод	5.0	Закрепление отсутствует

2. Сведения о характерных точках границ объекта					
Обозначение характерных точек границ	**Координаты, м**		**Метод определения координат характерной точки**	**Средняя квадратическая погрешность положения характерной точки (Mt), м**	**Описание обозначения точки на местности (при наличии)**
	X	**Y**			
1	**2**	**3**	**4**	**5**	**6**
445	424004.29	2197753.71	Картометрический метод	5.0	Закрепление отсутствует
446	424032.50	2197764.03	Картометрический метод	5.0	Закрепление отсутствует
447	424041.21	2197735.32	Картометрический метод	5.0	Закрепление отсутствует
448	424049.93	2197706.61	Картометрический метод	5.0	Закрепление отсутствует
449	424021.78	2197696.30	Картометрический метод	5.0	Закрепление отсутствует
450	424024.07	2197688.78	Картометрический метод	5.0	Закрепление отсутствует
451	424015.19	2197687.31	Картометрический метод	5.0	Закрепление отсутствует
452	424004.15	2197723.57	Картометрический метод	5.0	Закрепление отсутствует
453	423995.41	2197752.24	Картометрический метод	5.0	Закрепление отсутствует
454	423986.65	2197780.91	Картометрический метод	5.0	Закрепление отсутствует
455	423980.27	2197801.91	Картометрический метод	5.0	Закрепление отсутствует
456	423976.34	2197814.81	Картометрический метод	5.0	Закрепление отсутствует
457	423965.67	2197808.59	Картометрический метод	5.0	Закрепление отсутствует
458	423949.72	2197799.30	Картометрический метод	5.0	Закрепление отсутствует
459	423921.51	2197788.98	Картометрический метод	5.0	Закрепление отсутствует
460	423930.23	2197760.26	Картометрический метод	5.0	Закрепление отсутствует
461	423958.44	2197770.59	Картометрический метод	5.0	Закрепление отсутствует
462	423967.15	2197741.88	Картометрический метод	5.0	Закрепление отсутствует
463	423975.87	2197713.16	Картометрический метод	5.0	Закрепление отсутствует
464	423984.58	2197684.45	Картометрический метод	5.0	Закрепление отсутствует
465	423956.37	2197674.13	Картометрический метод	5.0	Закрепление отсутствует
466	423948.02	2197671.15	Картометрический метод	5.0	Закрепление отсутствует
467	423939.28	2197699.83	Картометрический метод	5.0	Закрепление отсутствует
468	423930.55	2197728.50	Картометрический метод	5.0	Закрепление отсутствует
469	423921.78	2197757.17	Картометрический метод	5.0	Закрепление отсутствует

2. Сведения о характерных точках границ объекта					
Обозначение характерных точек границ	**Координаты, м**		**Метод определения координат характерной точки**	**Средняя квадратическая погрешность положения характерной точки (Mt), м**	**Описание обозначения точки на местности (при наличии)**
	X	**Y**			
1	**2**	**3**	**4**	**5**	**6**
470	423913.07	2197785.89	Картометрический метод	5.0	Закрепление отсутствует
471	423884.85	2197775.56	Картометрический метод	5.0	Закрепление отсутствует
472	423856.65	2197765.24	Картометрический метод	5.0	Закрепление отсутствует
473	423865.36	2197736.53	Картометрический метод	5.0	Закрепление отсутствует
474	423893.57	2197746.85	Картометрический метод	5.0	Закрепление отсутствует
475	423902.29	2197718.14	Картометрический метод	5.0	Закрепление отсутствует
476	423911.00	2197689.42	Картометрический метод	5.0	Закрепление отсутствует
477	423919.72	2197660.71	Картометрический метод	5.0	Закрепление отсутствует
478	423891.51	2197650.39	Картометрический метод	5.0	Закрепление отсутствует
479	423882.97	2197647.65	Картометрический метод	5.0	Закрепление отсутствует
480	423874.35	2197676.03	Картометрический метод	5.0	Закрепление отсутствует
481	423865.64	2197704.71	Картометрический метод	5.0	Закрепление отсутствует
482	423856.92	2197733.43	Картометрический метод	5.0	Закрепление отсутствует
483	423848.20	2197762.15	Картометрический метод	5.0	Закрепление отсутствует
484	423843.30	2197760.36	Картометрический метод	5.0	Закрепление отсутствует
485	423843.30	2197760.35	Картометрический метод	5.0	Закрепление отсутствует
486	423819.99	2197751.82	Картометрический метод	5.0	Закрепление отсутствует
487	423791.78	2197741.50	Картометрический метод	5.0	Закрепление отсутствует
488	423788.29	2197753.01	Картометрический метод	5.0	Закрепление отсутствует
489	423816.54	2197763.34	Картометрический метод	5.0	Закрепление отсутствует
490	423844.71	2197773.63	Картометрический метод	5.0	Закрепление отсутствует
491	423888.97	2197789.84	Картометрический метод	5.0	Закрепление отсутствует
492	423946.36	2197810.83	Картометрический метод	5.0	Закрепление отсутствует
493	423964.20	2197821.81	Картометрический метод	5.0	Закрепление отсутствует
494	423918.36	2197816.55	Картометрический метод	5.0	Закрепление отсутствует

2. Сведения о характерных точках границ объекта					
Обозначение характерных точек границ	**Координаты, м**		**Метод определения координат характерной точки**	**Средняя квадратическая погрешность положения характерной точки (Mt), м**	**Описание обозначения точки на местности (при наличии)**
	X	**Y**			
1	**2**	**3**	**4**	**5**	**6**
495	423885.43	2197804.74	Картометрический метод	5.0	Закрепление отсутствует
496	423879.65	2197804.04	Картометрический метод	5.0	Закрепление отсутствует
497	423873.60	2197794.46	Картометрический метод	5.0	Закрепление отсутствует
498	423847.09	2197802.01	Картометрический метод	5.0	Закрепление отсутствует
499	423835.98	2197800.69	Картометрический метод	5.0	Закрепление отсутствует
500	423829.55	2197799.93	Картометрический метод	5.0	Закрепление отсутствует
501	423807.42	2197793.28	Картометрический метод	5.0	Закрепление отсутствует
502	423800.77	2197791.28	Картометрический метод	5.0	Закрепление отсутствует
503	423777.76	2197787.46	Картометрический метод	5.0	Закрепление отсутствует
504	423775.19	2197794.53	Картометрический метод	5.0	Закрепление отсутствует
505	423764.56	2197791.35	Картометрический метод	5.0	Закрепление отсутствует
506	423744.27	2197785.30	Картометрический метод	5.0	Закрепление отсутствует
507	423737.51	2197782.65	Картометрический метод	5.0	Закрепление отсутствует
508	423711.11	2197772.29	Картометрический метод	5.0	Закрепление отсутствует
509	423708.33	2197771.20	Картометрический метод	5.0	Закрепление отсутствует
510	423691.27	2197763.04	Картометрический метод	5.0	Закрепление отсутствует
511	423686.40	2197756.37	Картометрический метод	5.0	Закрепление отсутствует
512	423681.53	2197749.68	Картометрический метод	5.0	Закрепление отсутствует
513	423654.73	2197741.76	Картометрический метод	5.0	Закрепление отсутствует
514	423652.74	2197741.16	Картометрический метод	5.0	Закрепление отсутствует
515	423637.74	2197740.68	Картометрический метод	5.0	Закрепление отсутствует
516	423623.97	2197739.00	Картометрический метод	5.0	Закрепление отсутствует
517	423606.10	2197736.78	Картометрический метод	5.0	Закрепление отсутствует
518	423601.45	2197740.10	Картометрический метод	5.0	Закрепление отсутствует
519	423595.62	2197737.77	Картометрический метод	5.0	Закрепление отсутствует

2. Сведения о характерных точках границ объекта					
Обозначение характерных точек границ	**Координаты, м**		**Метод определения координат характерной точки**	**Средняя квадратическая погрешность положения характерной точки (Mt), м**	**Описание обозначения точки на местности (при наличии)**
	X	**Y**			
1	**2**	**3**	**4**	**5**	**6**
520	423588.34	2197734.86	Картометрический метод	5.0	Закрепление отсутствует
521	423571.15	2197735.49	Картометрический метод	5.0	Закрепление отсутствует
522	423567.81	2197735.60	Картометрический метод	5.0	Закрепление отсутствует
523	423564.41	2197737.86	Картометрический метод	5.0	Закрепление отсутствует
524	423554.85	2197734.62	Картометрический метод	5.0	Закрепление отсутствует
525	423550.88	2197730.03	Картометрический метод	5.0	Закрепление отсутствует
526	423536.96	2197713.93	Картометрический метод	5.0	Закрепление отсутствует
527	423532.57	2197712.08	Картометрический метод	5.0	Закрепление отсутствует
528	423524.56	2197708.71	Картометрический метод	5.0	Закрепление отсутствует
529	423510.34	2197690.18	Картометрический метод	5.0	Закрепление отсутствует
530	423489.26	2197666.41	Картометрический метод	5.0	Закрепление отсутствует
531	423484.98	2197659.83	Картометрический метод	5.0	Закрепление отсутствует
532	423474.39	2197650.21	Картометрический метод	5.0	Закрепление отсутствует
533	423466.66	2197646.39	Картометрический метод	5.0	Закрепление отсутствует
534	423457.58	2197638.34	Картометрический метод	5.0	Закрепление отсутствует
535	423438.10	2197627.58	Картометрический метод	5.0	Закрепление отсутствует
536	423381.26	2197606.59	Картометрический метод	5.0	Закрепление отсутствует
537	423359.43	2197593.15	Картометрический метод	5.0	Закрепление отсутствует
538	423356.00	2197585.58	Картометрический метод	5.0	Закрепление отсутствует
539	423363.23	2197549.75	Картометрический метод	5.0	Закрепление отсутствует
540	423379.52	2197547.61	Картометрический метод	5.0	Закрепление отсутствует
541	423379.79	2197546.65	Картометрический метод	5.0	Закрепление отсутствует
542	423387.66	2197515.51	Картометрический метод	5.0	Закрепление отсутствует
543	423411.90	2197521.54	Картометрический метод	5.0	Закрепление отсутствует
544	423422.36	2197492.95	Картометрический метод	5.0	Закрепление отсутствует

2. Сведения о характерных точках границ объекта					
Обозначение характерных точек границ	**Координаты, м**		**Метод определения координат характерной точки**	**Средняя квадратическая погрешность положения характерной точки (Mt), м**	**Описание обозначения точки на местности (при наличии)**
	X	**Y**			
1	**2**	**3**	**4**	**5**	**6**
545	423423.22	2197490.44	Картометрический метод	5.0	Закрепление отсутствует
546	423424.18	2197487.60	Картометрический метод	5.0	Закрепление отсутствует
547	423387.41	2197474.30	Картометрический метод	5.0	Закрепление отсутствует
548	423374.18	2197459.18	Картометрический метод	5.0	Закрепление отсутствует
549	423382.04	2197441.61	Картометрический метод	5.0	Закрепление отсутствует
550	423406.17	2197387.70	Картометрический метод	5.0	Закрепление отсутствует
551	423412.12	2197389.19	Картометрический метод	5.0	Закрепление отсутствует
552	423413.15	2197389.56	Картометрический метод	5.0	Закрепление отсутствует
553	423421.20	2197392.22	Картометрический метод	5.0	Закрепление отсутствует
554	423433.29	2197396.00	Картометрический метод	5.0	Закрепление отсутствует
555	423448.12	2197399.57	Картометрический метод	5.0	Закрепление отсутствует
556	423482.99	2197409.02	Картометрический метод	5.0	Закрепление отсутствует
557	423493.39	2197411.84	Картометрический метод	5.0	Закрепление отсутствует
558	423505.91	2197415.71	Картометрический метод	5.0	Закрепление отсутствует
559	423518.74	2197419.82	Картометрический метод	5.0	Закрепление отсутствует
560	423533.82	2197424.74	Картометрический метод	5.0	Закрепление отсутствует
561	423572.18	2197439.70	Картометрический метод	5.0	Закрепление отсутствует
562	423597.85	2197447.93	Картометрический метод	5.0	Закрепление отсутствует
563	423616.63	2197453.09	Картометрический метод	5.0	Закрепление отсутствует
564	423634.72	2197459.00	Картометрический метод	5.0	Закрепление отсутствует
565	423648.23	2197463.61	Картометрический метод	5.0	Закрепление отсутствует
566	423653.30	2197465.61	Картометрический метод	5.0	Закрепление отсутствует
567	423669.46	2197471.56	Картометрический метод	5.0	Закрепление отсутствует
568	423669.69	2197470.90	Картометрический метод	5.0	Закрепление отсутствует
569	423693.32	2197478.53	Картометрический метод	5.0	Закрепление отсутствует

2. Сведения о характерных точках границ объекта					
Обозначение характерных точек границ	**Координаты, м**		**Метод определения координат характерной точки**	**Средняя квадратическая погрешность положения характерной точки (Mt), м**	**Описание обозначения точки на местности (при наличии)**
	X	**Y**			
1	**2**	**3**	**4**	**5**	**6**
570	423694.47	2197478.79	Картометрический метод	5.0	Закрепление отсутствует
571	423699.14	2197480.22	Картометрический метод	5.0	Закрепление отсутствует
572	423700.40	2197480.61	Картометрический метод	5.0	Закрепление отсутствует
573	423707.46	2197482.71	Картометрический метод	5.0	Закрепление отсутствует
574	423711.82	2197483.99	Картометрический метод	5.0	Закрепление отсутствует
575	423716.72	2197485.46	Картометрический метод	5.0	Закрепление отсутствует
576	423723.84	2197487.43	Картометрический метод	5.0	Закрепление отсутствует
577	423736.83	2197490.91	Картометрический метод	5.0	Закрепление отсутствует
578	423747.61	2197494.34	Картометрический метод	5.0	Закрепление отсутствует
579	423749.27	2197494.99	Картометрический метод	5.0	Закрепление отсутствует
580	423760.34	2197498.00	Картометрический метод	5.0	Закрепление отсутствует
581	423759.59	2197501.00	Картометрический метод	5.0	Закрепление отсутствует
582	423769.13	2197503.99	Картометрический метод	5.0	Закрепление отсутствует
583	423775.31	2197502.94	Картометрический метод	5.0	Закрепление отсутствует
584	423777.52	2197503.73	Картометрический метод	5.0	Закрепление отсутствует
585	423786.36	2197506.25	Картометрический метод	5.0	Закрепление отсутствует
586	423797.87	2197509.53	Картометрический метод	5.0	Закрепление отсутствует
587	423811.61	2197514.98	Картометрический метод	5.0	Закрепление отсутствует
588	423830.24	2197521.05	Картометрический метод	5.0	Закрепление отсутствует
589	423900.01	2197543.63	Картометрический метод	5.0	Закрепление отсутствует
590	423912.12	2197547.64	Картометрический метод	5.0	Закрепление отсутствует
591	423917.35	2197549.76	Картометрический метод	5.0	Закрепление отсутствует
592	423929.71	2197553.80	Картометрический метод	5.0	Закрепление отсутствует
593	423941.71	2197557.73	Картометрический метод	5.0	Закрепление отсутствует
594	423946.28	2197558.86	Картометрический метод	5.0	Закрепление отсутствует

2. Сведения о характерных точках границ объекта

Обозначение характерных точек границ	Координаты, м		Метод определения координат характерной точки	Средняя квадратическая погрешность положения характерной точки (Mt), м	Описание обозначения точки на местности (при наличии)
	X	Y			
1	2	3	4	5	6
595	423963.40	2197564.30	Картометрический метод	5.0	Закрепление отсутствует
596	423973.30	2197567.32	Картометрический метод	5.0	Закрепление отсутствует
597	423990.11	2197573.48	Картометрический метод	5.0	Закрепление отсутствует
598	423991.42	2197573.92	Картометрический метод	5.0	Закрепление отсутствует
599	423998.26	2197576.02	Картометрический метод	5.0	Закрепление отсутствует
600	424012.38	2197580.95	Картометрический метод	5.0	Закрепление отсутствует
601	424015.95	2197581.99	Картометрический метод	5.0	Закрепление отсутствует
602	424019.86	2197583.26	Картометрический метод	5.0	Закрепление отсутствует
603	424039.69	2197590.13	Картометрический метод	5.0	Закрепление отсутствует
604	424071.29	2197599.93	Картометрический метод	5.0	Закрепление отсутствует
605	424079.71	2197603.10	Картометрический метод	5.0	Закрепление отсутствует
606	424098.21	2197608.76	Картометрический метод	5.0	Закрепление отсутствует
607	424118.14	2197612.88	Картометрический метод	5.0	Закрепление отсутствует
608	424167.32	2197629.56	Картометрический метод	5.0	Закрепление отсутствует
609	424171.18	2197635.64	Картометрический метод	5.0	Закрепление отсутствует
610	424194.02	2197641.76	Картометрический метод	5.0	Закрепление отсутствует
611	424220.08	2197649.73	Картометрический метод	5.0	Закрепление отсутствует
612	424277.94	2197667.50	Картометрический метод	5.0	Закрепление отсутствует
613	424279.72	2197668.26	Картометрический метод	5.0	Закрепление отсутствует
614	424281.76	2197669.12	Картометрический метод	5.0	Закрепление отсутствует
615	424284.44	2197670.26	Картометрический метод	5.0	Закрепление отсутствует
616	424362.41	2197695.01	Картометрический метод	5.0	Закрепление отсутствует
617	424355.19	2197714.71	Картометрический метод	5.0	Закрепление отсутствует
618	424354.17	2197718.69	Картометрический метод	5.0	Закрепление отсутствует
619	424350.97	2197729.42	Картометрический метод	5.0	Закрепление отсутствует

2. Сведения о характерных точках границ объекта					
Обозначение характерных точек границ	**Координаты, м**		**Метод определения координат характерной точки**	**Средняя квадратическая погрешность положения характерной точки (Mt), м**	**Описание обозначения точки на местности (при наличии)**
	X	**Y**			
1	**2**	**3**	**4**	**5**	**6**
620	424334.33	2197726.28	Картометрический метод	5.0	Закрепление отсутствует
621	424331.55	2197733.01	Картометрический метод	5.0	Закрепление отсутствует
622	424324.54	2197730.92	Картометрический метод	5.0	Закрепление отсутствует
623	424321.08	2197728.19	Картометрический метод	5.0	Закрепление отсутствует
624	424316.46	2197725.61	Картометрический метод	5.0	Закрепление отсутствует
625	424310.70	2197723.82	Картометрический метод	5.0	Закрепление отсутствует
626	424306.54	2197723.38	Картометрический метод	5.0	Закрепление отсутствует
627	424301.35	2197723.81	Картометрический метод	5.0	Закрепление отсутствует
628	424296.79	2197724.89	Картометрический метод	5.0	Закрепление отсутствует
629	424292.82	2197726.17	Картометрический метод	5.0	Закрепление отсутствует
630	424288.05	2197728.69	Картометрический метод	5.0	Закрепление отсутствует
631	424282.57	2197733.65	Картометрический метод	5.0	Закрепление отсутствует
632	424278.71	2197739.20	Картометрический метод	5.0	Закрепление отсутствует
633	424276.06	2197741.08	Картометрический метод	5.0	Закрепление отсутствует
634	424268.94	2197743.11	Картометрический метод	5.0	Закрепление отсутствует
635	424261.77	2197746.59	Картометрический метод	5.0	Закрепление отсутствует
636	424255.67	2197751.30	Картометрический метод	5.0	Закрепление отсутствует
637	424250.30	2197758.23	Картометрический метод	5.0	Закрепление отсутствует
638	424246.46	2197759.06	Картометрический метод	5.0	Закрепление отсутствует
639	424242.00	2197758.23	Картометрический метод	5.0	Закрепление отсутствует
640	424237.67	2197756.99	Картометрический метод	5.0	Закрепление отсутствует
641	424229.82	2197755.95	Картометрический метод	5.0	Закрепление отсутствует
642	424225.66	2197756.39	Картометрический метод	5.0	Закрепление отсутствует
643	424219.52	2197758.05	Картометрический метод	5.0	Закрепление отсутствует
644	424214.74	2197759.96	Картометрический метод	5.0	Закрепление отсутствует

2. Сведения о характерных точках границ объекта					
Обозначение характерных точек границ	**Координаты, м**		**Метод определения координат характерной точки**	**Средняя квадратическая погрешность положения характерной точки (Mt), м**	**Описание обозначения точки на местности (при наличии)**
	X	**Y**			
1	**2**	**3**	**4**	**5**	**6**
645	424209.42	2197763.34	Картометрический метод	5.0	Закрепление отсутствует
646	424206.31	2197766.14	Картометрический метод	5.0	Закрепление отсутствует
647	424201.43	2197772.09	Картометрический метод	5.0	Закрепление отсутствует
648	424198.65	2197776.87	Картометрический метод	5.0	Закрепление отсутствует
649	424193.84	2197778.30	Картометрический метод	5.0	Закрепление отсутствует
650	424177.77	2197787.63	Картометрический метод	5.0	Закрепление отсутствует
651	424166.70	2197789.56	Картометрический метод	5.0	Закрепление отсутствует
652	424144.86	2197793.37	Картометрический метод	5.0	Закрепление отсутствует
653	424132.79	2197798.45	Картометрический метод	5.0	Закрепление отсутствует
654	424122.60	2197801.02	Картометрический метод	5.0	Закрепление отсутствует
655	424123.04	2197799.60	Картометрический метод	5.0	Закрепление отсутствует
656	424126.44	2197789.65	Картометрический метод	5.0	Закрепление отсутствует
657	424126.55	2197787.60	Картометрический метод	5.0	Закрепление отсутствует
658	424128.16	2197781.52	Картометрический метод	5.0	Закрепление отсутствует
659	424145.50	2197732.57	Картометрический метод	5.0	Закрепление отсутствует
660	424137.06	2197727.76	Картометрический метод	5.0	Закрепление отсутствует
661	424133.59	2197724.90	Картометрический метод	5.0	Закрепление отсутствует
662	424131.78	2197723.40	Картометрический метод	5.0	Закрепление отсутствует
663	424128.38	2197722.06	Картометрический метод	5.0	Закрепление отсутствует
664	424128.17	2197722.03	Картометрический метод	5.0	Закрепление отсутствует
665	424126.61	2197721.51	Картометрический метод	5.0	Закрепление отсутствует
666	424123.34	2197720.92	Картометрический метод	5.0	Закрепление отсутствует
667	424120.63	2197720.26	Картометрический метод	5.0	Закрепление отсутствует
668	424118.49	2197719.72	Картометрический метод	5.0	Закрепление отсутствует
669	424117.71	2197723.40	Картометрический метод	5.0	Закрепление отсутствует

2. Сведения о характерных точках границ объекта					
Обозначение характерных точек границ	**Координаты, м**		**Метод определения координат характерной точки**	**Средняя квадратическая погрешность положения характерной точки (Mt), м**	**Описание обозначения точки на местности (при наличии)**
	X	**Y**			
1	**2**	**3**	**4**	**5**	**6**
670	424112.55	2197745.33	Картометрический метод	5.0	Закрепление отсутствует
671	424112.47	2197747.77	Картометрический метод	5.0	Закрепление отсутствует
672	424111.48	2197755.62	Картометрический метод	5.0	Закрепление отсутствует
673	424107.36	2197771.92	Картометрический метод	5.0	Закрепление отсутствует
674	424105.11	2197779.56	Картометрический метод	5.0	Закрепление отсутствует
675	424104.70	2197780.72	Картометрический метод	5.0	Закрепление отсутствует
676	424104.50	2197783.10	Картометрический метод	5.0	Закрепление отсутствует
677	424100.78	2197794.46	Картометрический метод	5.0	Закрепление отсутствует
678	424099.96	2197796.08	Картометрический метод	5.0	Закрепление отсутствует
679	424097.60	2197802.52	Картометрический метод	5.0	Закрепление отсутствует
680	424097.35	2197802.58	Картометрический метод	5.0	Закрепление отсутствует
681	424095.87	2197807.77	Картометрический метод	5.0	Закрепление отсутствует
682	424089.36	2197809.41	Картометрический метод	5.0	Закрепление отсутствует
683	424099.72	2197702.75	Картометрический метод	5.0	Закрепление отсутствует
684	424093.14	2197702.11	Картометрический метод	5.0	Закрепление отсутствует
685	424092.69	2197706.75	Картометрический метод	5.0	Закрепление отсутствует
686	424089.81	2197734.89	Картометрический метод	5.0	Закрепление отсутствует
687	424089.63	2197736.60	Картометрический метод	5.0	Закрепление отсутствует
688	424086.57	2197766.44	Картометрический метод	5.0	Закрепление отсутствует
689	424083.74	2197794.46	Картометрический метод	5.0	Закрепление отсутствует
690	424081.50	2197811.71	Картометрический метод	5.0	Закрепление отсутствует
691	424025.94	2197820.11	Картометрический метод	5.0	Закрепление отсутствует
692	423991.94	2197825.25	Картометрический метод	5.0	Закрепление отсутствует
441	423984.15	2197819.37	Картометрический метод	5.0	Закрепление отсутствует
693	420240.27	2191250.07	Картометрический метод	5.0	Закрепление отсутствует

2. Сведения о характерных точках границ объекта

Обозначение характерных точек границ	Координаты, м		Метод определения координат характерной точки	Средняя квадратическая погрешность положения характерной точки (Mt), м	Описание обозначения точки на местности (при наличии)
	X	Y			
1	2	3	4	5	6
694	420220.40	2191222.01	Картометрический метод	5.0	Закрепление отсутствует
695	420177.82	2191221.04	Картометрический метод	5.0	Закрепление отсутствует
696	420150.56	2191220.43	Картометрический метод	5.0	Закрепление отсутствует
697	420030.77	2191217.73	Картометрический метод	5.0	Закрепление отсутствует
698	420013.00	2191217.34	Картометрический метод	5.0	Закрепление отсутствует
699	419873.23	2191214.23	Картометрический метод	5.0	Закрепление отсутствует
700	419866.72	2191214.09	Картометрический метод	5.0	Закрепление отсутствует
701	419832.59	2191212.26	Картометрический метод	5.0	Закрепление отсутствует
702	419820.42	2191211.61	Картометрический метод	5.0	Закрепление отсутствует
703	419820.51	2191208.68	Картометрический метод	5.0	Закрепление отсутствует
704	419821.27	2191185.50	Картометрический метод	5.0	Закрепление отсутствует
705	419822.06	2191160.55	Картометрический метод	5.0	Закрепление отсутствует
706	419822.87	2191135.45	Картометрический метод	5.0	Закрепление отсутствует
707	419823.64	2191111.59	Картометрический метод	5.0	Закрепление отсутствует
708	419824.39	2191088.12	Картометрический метод	5.0	Закрепление отсутствует
709	419825.27	2191060.59	Картометрический метод	5.0	Закрепление отсутствует
710	419826.04	2191036.38	Картометрический метод	5.0	Закрепление отсутствует
711	419843.42	2191036.54	Картометрический метод	5.0	Закрепление отсутствует
712	419871.95	2191036.79	Картометрический метод	5.0	Закрепление отсутствует
713	419895.16	2191037.00	Картометрический метод	5.0	Закрепление отсутствует
714	419905.26	2191037.09	Картометрический метод	5.0	Закрепление отсутствует
715	419956.95	2191037.56	Картометрический метод	5.0	Закрепление отсутствует
716	420009.39	2191038.03	Картометрический метод	5.0	Закрепление отсутствует
717	420016.76	2191038.10	Картометрический метод	5.0	Закрепление отсутствует
718	420070.60	2191038.58	Картометрический метод	5.0	Закрепление отсутствует

2. Сведения о характерных точках границ объекта					
Обозначение характерных точек границ	**Координаты, м**		**Метод определения координат характерной точки**	**Средняя квадратическая погрешность положения характерной точки (Mt), м**	**Описание обозначения точки на местности (при наличии)**
	X	**Y**			
1	**2**	**3**	**4**	**5**	**6**
719	420124.66	2191039.07	Картометрический метод	5.0	Закрепление отсутствует
720	420146.23	2191039.26	Картометрический метод	5.0	Закрепление отсутствует
721	420177.76	2191039.55	Картометрический метод	5.0	Закрепление отсутствует
722	420255.99	2191040.25	Картометрический метод	5.0	Закрепление отсутствует
723	420295.10	2191040.60	Картометрический метод	5.0	Закрепление отсутствует
724	420343.48	2191041.03	Картометрический метод	5.0	Закрепление отсутствует
725	420423.80	2191041.75	Картометрический метод	5.0	Закрепление отсутствует
726	420432.90	2191042.96	Картометрический метод	5.0	Закрепление отсутствует
727	420442.15	2191044.20	Картометрический метод	5.0	Закрепление отсутствует
728	420473.41	2191048.37	Картометрический метод	5.0	Закрепление отсутствует
729	420483.79	2191049.76	Картометрический метод	5.0	Закрепление отсутствует
730	420515.19	2191053.95	Картометрический метод	5.0	Закрепление отсутствует
731	420557.06	2191059.54	Картометрический метод	5.0	Закрепление отсутствует
732	420559.33	2191059.84	Картометрический метод	5.0	Закрепление отсутствует
733	420601.60	2191065.49	Картометрический метод	5.0	Закрепление отсутствует
734	420614.21	2191067.17	Картометрический метод	5.0	Закрепление отсутствует
735	420580.26	2191091.96	Картометрический метод	5.0	Закрепление отсутствует
736	420562.22	2191105.13	Картометрический метод	5.0	Закрепление отсутствует
737	420552.09	2191121.70	Картометрический метод	5.0	Закрепление отсутствует
738	420548.61	2191139.50	Картометрический метод	5.0	Закрепление отсутствует
739	420544.05	2191162.83	Картометрический метод	5.0	Закрепление отсутствует
740	420539.02	2191188.55	Картометрический метод	5.0	Закрепление отсутствует
741	420533.43	2191217.15	Картометрический метод	5.0	Закрепление отсутствует
742	420499.61	2191217.88	Картометрический метод	5.0	Закрепление отсутствует
743	420488.58	2191218.12	Картометрический метод	5.0	Закрепление отсутствует

2. Сведения о характерных точках границ объекта					
Обозначение характерных точек границ	**Координаты, м**		**Метод определения координат характерной точки**	**Средняя квадратическая погрешность положения характерной точки (Mt), м**	**Описание обозначения точки на местности (при наличии)**
	X	**Y**			
1	**2**	**3**	**4**	**5**	**6**
744	420469.58	2191229.58	Картометрический метод	5.0	Закрепление отсутствует
745	420453.57	2191233.20	Картометрический метод	5.0	Закрепление отсутствует
746	420438.57	2191236.59	Картометрический метод	5.0	Закрепление отсутствует
747	420416.62	2191241.56	Картометрический метод	5.0	Закрепление отсутствует
748	420416.51	2191244.73	Картометрический метод	5.0	Закрепление отсутствует
749	420338.27	2191262.34	Картометрический метод	5.0	Закрепление отсутствует
693	420240.27	2191250.07	Картометрический метод	5.0	Закрепление отсутствует
750	420134.00	2191517.04	Картометрический метод	5.0	Закрепление отсутствует
751	420124.71	2191517.01	Картометрический метод	5.0	Закрепление отсутствует
752	420085.47	2191516.89	Картометрический метод	5.0	Закрепление отсутствует
753	420023.13	2191516.71	Картометрический метод	5.0	Закрепление отсутствует
754	419954.76	2191516.51	Картометрический метод	5.0	Закрепление отсутствует
755	419797.86	2191516.04	Картометрический метод	5.0	Закрепление отсутствует
756	419797.65	2191512.89	Картометрический метод	5.0	Закрепление отсутствует
757	419795.71	2191483.88	Картометрический метод	5.0	Закрепление отсутствует
758	419793.91	2191456.95	Картометрический метод	5.0	Закрепление отсутствует
759	419792.07	2191429.43	Картометрический метод	5.0	Закрепление отсутствует
760	419791.27	2191417.47	Картометрический метод	5.0	Закрепление отсутствует
761	419789.42	2191389.79	Картометрический метод	5.0	Закрепление отсутствует
762	419787.49	2191360.93	Картометрический метод	5.0	Закрепление отсутствует
763	419786.12	2191340.23	Картометрический метод	5.0	Закрепление отсутствует
764	419784.71	2191318.79	Картометрический метод	5.0	Закрепление отсутствует
765	419783.24	2191296.53	Картометрический метод	5.0	Закрепление отсутствует
766	419783.02	2191293.16	Картометрический метод	5.0	Закрепление отсутствует
767	419781.45	2191269.48	Картометрический метод	5.0	Закрепление отсутствует

2. Сведения о характерных точках границ объекта					
Обозначение характерных точек границ	**Координаты, м**		**Метод определения координат характерной точки**	**Средняя квадратическая погрешность положения характерной точки (Mt), м**	**Описание обозначения точки на местности (при наличии)**
	X	**Y**			
1	**2**	**3**	**4**	**5**	**6**
768	419778.26	2191221.27	Картометрический метод	5.0	Закрепление отсутствует
769	419825.05	2191223.79	Картометрический метод	5.0	Закрепление отсутствует
770	419825.77	2191223.82	Картометрический метод	5.0	Закрепление отсутствует
771	419827.61	2191223.92	Картометрический метод	5.0	Закрепление отсутствует
772	419837.77	2191224.47	Картометрический метод	5.0	Закрепление отсутствует
773	419866.45	2191226.01	Картометрический метод	5.0	Закрепление отсутствует
774	419877.00	2191226.25	Картометрический метод	5.0	Закрепление отсутствует
775	419912.28	2191227.04	Картометрический метод	5.0	Закрепление отсутствует
776	419924.28	2191227.31	Картометрический метод	5.0	Закрепление отсутствует
777	419960.93	2191228.13	Картометрический метод	5.0	Закрепление отсутствует
778	420000.18	2191229.01	Картометрический метод	5.0	Закрепление отсутствует
779	420012.18	2191229.28	Картометрический метод	5.0	Закрепление отсутствует
780	420049.70	2191230.12	Картометрический метод	5.0	Закрепление отсутствует
781	420083.52	2191230.88	Картометрический метод	5.0	Закрепление отсутствует
782	420083.52	2191230.87	Картометрический метод	5.0	Закрепление отсутствует
783	420095.52	2191231.14	Картометрический метод	5.0	Закрепление отсутствует
784	420128.82	2191231.89	Картометрический метод	5.0	Закрепление отсутствует
785	420175.44	2191232.93	Картометрический метод	5.0	Закрепление отсутствует
786	420190.45	2191233.27	Картометрический метод	5.0	Закрепление отсутствует
787	420211.50	2191233.74	Картометрический метод	5.0	Закрепление отсутствует
788	420214.12	2191233.80	Картометрический метод	5.0	Закрепление отсутствует
789	420224.32	2191248.26	Картометрический метод	5.0	Закрепление отсутствует
790	420233.52	2191261.30	Картометрический метод	5.0	Закрепление отсутствует
791	420273.00	2191266.23	Картометрический метод	5.0	Закрепление отсутствует
792	420313.90	2191271.34	Картометрический метод	5.0	Закрепление отсутствует

2. Сведения о характерных точках границ объекта					
Обозначение характерных точек границ	**Координаты, м**		**Метод определения координат характерной точки**	**Средняя квадратическая погрешность положения характерной точки (Mt), м**	**Описание обозначения точки на местности (при наличии)**
	X	**Y**			
1	**2**	**3**	**4**	**5**	**6**
793	420314.19	2191306.16	Картометрический метод	5.0	Закрепление отсутствует
794	420314.37	2191326.66	Картометрический метод	5.0	Закрепление отсутствует
795	420314.50	2191341.66	Картометрический метод	5.0	Закрепление отсутствует
796	420314.85	2191383.60	Картометрический метод	5.0	Закрепление отсутствует
797	420315.23	2191429.20	Картометрический метод	5.0	Закрепление отсутствует
798	420292.24	2191429.05	Картометрический метод	5.0	Закрепление отсутствует
799	420269.24	2191428.89	Картометрический метод	5.0	Закрепление отсутствует
800	420246.74	2191428.78	Картометрический метод	5.0	Закрепление отсутствует
801	420237.26	2191428.68	Картометрический метод	5.0	Закрепление отсутствует
802	420224.24	2191428.58	Картометрический метод	5.0	Закрепление отсутствует
803	420202.24	2191428.45	Картометрический метод	5.0	Закрепление отсутствует
804	420186.91	2191428.34	Картометрический метод	5.0	Закрепление отсутствует
805	420179.10	2191428.29	Картометрический метод	5.0	Закрепление отсутствует
806	420179.05	2191447.17	Картометрический метод	5.0	Закрепление отсутствует
807	420178.98	2191469.81	Картометрический метод	5.0	Закрепление отсутствует
808	420178.91	2191493.05	Картометрический метод	5.0	Закрепление отсутствует
809	420178.84	2191517.17	Картометрический метод	5.0	Закрепление отсутствует
750	420134.00	2191517.04	Картометрический метод	5.0	Закрепление отсутствует
810	421040.43	2194250.24	Картометрический метод	5.0	Закрепление отсутствует
811	421023.31	2194235.52	Картометрический метод	5.0	Закрепление отсутствует
812	420997.63	2194214.95	Картометрический метод	5.0	Закрепление отсутствует
813	420985.43	2194203.29	Картометрический метод	5.0	Закрепление отсутствует
814	420966.33	2194221.47	Картометрический метод	5.0	Закрепление отсутствует
815	420963.33	2194220.81	Картометрический метод	5.0	Закрепление отсутствует
816	420950.64	2194215.21	Картометрический метод	5.0	Закрепление отсутствует

2. Сведения о характерных точках границ объекта					
Обозначение характерных точек границ	**Координаты, м**		**Метод определения координат характерной точки**	**Средняя квадратическая погрешность положения характерной точки (Mt), м**	**Описание обозначения точки на местности (при наличии)**
	X	**Y**			
1	**2**	**3**	**4**	**5**	**6**
817	420936.94	2194204.41	Картометрический метод	5.0	Закрепление отсутствует
818	420919.15	2194190.37	Картометрический метод	5.0	Закрепление отсутствует
819	420914.66	2194186.50	Картометрический метод	5.0	Закрепление отсутствует
820	420905.45	2194178.54	Картометрический метод	5.0	Закрепление отсутствует
821	420900.52	2194172.00	Картометрический метод	5.0	Закрепление отсутствует
822	420903.56	2194157.37	Картометрический метод	5.0	Закрепление отсутствует
823	420903.84	2194138.75	Картометрический метод	5.0	Закрепление отсутствует
824	420902.76	2194129.65	Картометрический метод	5.0	Закрепление отсутствует
825	420898.95	2194124.75	Картометрический метод	5.0	Закрепление отсутствует
826	420896.66	2194117.17	Картометрический метод	5.0	Закрепление отсутствует
827	420892.66	2194109.23	Картометрический метод	5.0	Закрепление отсутствует
828	420888.79	2194103.34	Картометрический метод	5.0	Закрепление отсутствует
829	420883.20	2194098.63	Картометрический метод	5.0	Закрепление отсутствует
830	420872.65	2194092.99	Картометрический метод	5.0	Закрепление отсутствует
831	420870.00	2194089.71	Картометрический метод	5.0	Закрепление отсутствует
832	420863.58	2194086.10	Картометрический метод	5.0	Закрепление отсутствует
833	420820.54	2194056.74	Картометрический метод	5.0	Закрепление отсутствует
834	420800.03	2194042.74	Картометрический метод	5.0	Закрепление отсутствует
835	420786.47	2194033.49	Картометрический метод	5.0	Закрепление отсутствует
836	420777.14	2194022.29	Картометрический метод	5.0	Закрепление отсутствует
837	420761.81	2194003.90	Картометрический метод	5.0	Закрепление отсутствует
838	420745.30	2193984.09	Картометрический метод	5.0	Закрепление отсутствует
839	420737.93	2193975.25	Картометрический метод	5.0	Закрепление отсутствует
840	420730.18	2193969.65	Картометрический метод	5.0	Закрепление отсутствует
841	420725.12	2193968.79	Картометрический метод	5.0	Закрепление отсутствует

2. Сведения о характерных точках границ объекта					
Обозначение характерных точек границ	**Координаты, м**		**Метод определения координат характерной точки**	**Средняя квадратическая погрешность положения характерной точки (Mt), м**	**Описание обозначения точки на местности (при наличии)**
	X	**Y**			
1	**2**	**3**	**4**	**5**	**6**
842	420702.96	2193969.84	Картометрический метод	5.0	Закрепление отсутствует
843	420698.55	2193974.11	Картометрический метод	5.0	Закрепление отсутствует
844	420667.56	2194004.15	Картометрический метод	5.0	Закрепление отсутствует
845	420665.65	2193997.56	Картометрический метод	5.0	Закрепление отсутствует
846	420660.09	2193990.79	Картометрический метод	5.0	Закрепление отсутствует
847	420657.93	2193988.16	Картометрический метод	5.0	Закрепление отсутствует
848	420654.28	2193983.72	Картометрический метод	5.0	Закрепление отсутствует
849	420639.93	2193979.57	Картометрический метод	5.0	Закрепление отсутствует
850	420636.14	2193978.47	Картометрический метод	5.0	Закрепление отсутствует
851	420633.56	2193978.84	Картометрический метод	5.0	Закрепление отсутствует
852	420612.05	2193981.92	Картометрический метод	5.0	Закрепление отсутствует
853	420606.12	2193986.35	Картометрический метод	5.0	Закрепление отсутствует
854	420593.66	2193995.66	Картометрический метод	5.0	Закрепление отсутствует
855	420580.80	2194008.88	Картометрический метод	5.0	Закрепление отсутствует
856	420577.40	2194000.00	Картометрический метод	5.0	Закрепление отсутствует
857	420575.87	2193997.92	Картометрический метод	5.0	Закрепление отсутствует
858	420573.98	2193995.33	Картометрический метод	5.0	Закрепление отсутствует
859	420571.38	2193991.79	Картометрический метод	5.0	Закрепление отсутствует
860	420566.94	2193985.73	Картометрический метод	5.0	Закрепление отсутствует
861	420551.41	2193978.47	Картометрический метод	5.0	Закрепление отсутствует
862	420539.75	2193976.73	Картометрический метод	5.0	Закрепление отсутствует
863	420535.44	2193960.10	Картометрический метод	5.0	Закрепление отсутствует
864	420529.52	2193945.25	Картометрический метод	5.0	Закрепление отсутствует
865	420530.19	2193922.73	Картометрический метод	5.0	Закрепление отсутствует
866	420529.88	2193909.86	Картометрический метод	5.0	Закрепление отсутствует

2. Сведения о характерных точках границ объекта					
Обозначение характерных точек границ	**Координаты, м**		**Метод определения координат характерной точки**	**Средняя квадратическая погрешность положения характерной точки (Mt), м**	**Описание обозначения точки на местности (при наличии)**
	X	**Y**			
1	**2**	**3**	**4**	**5**	**6**
867	420529.81	2193906.75	Картометрический метод	5.0	Закрепление отсутствует
868	420526.27	2193879.14	Картометрический метод	5.0	Закрепление отсутствует
869	420525.43	2193872.57	Картометрический метод	5.0	Закрепление отсутствует
870	420526.50	2193851.00	Картометрический метод	5.0	Закрепление отсутствует
871	420527.55	2193830.01	Картометрический метод	5.0	Закрепление отсутствует
872	420526.75	2193813.82	Картометрический метод	5.0	Закрепление отсутствует
873	420526.18	2193802.20	Картометрический метод	5.0	Закрепление отсутствует
874	420539.38	2193764.36	Картометрический метод	5.0	Закрепление отсутствует
875	420540.70	2193760.58	Картометрический метод	5.0	Закрепление отсутствует
876	420540.48	2193759.62	Картометрический метод	5.0	Закрепление отсутствует
877	420539.90	2193757.18	Картометрический метод	5.0	Закрепление отсутствует
878	420540.14	2193747.99	Картометрический метод	5.0	Закрепление отсутствует
879	420531.00	2193734.87	Картометрический метод	5.0	Закрепление отсутствует
880	420525.01	2193729.65	Картометрический метод	5.0	Закрепление отсутствует
881	420514.84	2193726.44	Картометрический метод	5.0	Закрепление отсутствует
882	420498.47	2193724.81	Картометрический метод	5.0	Закрепление отсутствует
883	420488.87	2193723.86	Картометрический метод	5.0	Закрепление отсутствует
884	420476.45	2193721.01	Картометрический метод	5.0	Закрепление отсутствует
885	420453.83	2193715.81	Картометрический метод	5.0	Закрепление отсутствует
886	420450.92	2193715.15	Картометрический метод	5.0	Закрепление отсутствует
887	420423.93	2193722.27	Картометрический метод	5.0	Закрепление отсутствует
888	420411.93	2193702.23	Картометрический метод	5.0	Закрепление отсутствует
889	420406.70	2193693.51	Картометрический метод	5.0	Закрепление отсутствует
890	420389.03	2193675.89	Картометрический метод	5.0	Закрепление отсутствует
891	420410.73	2193665.25	Картометрический метод	5.0	Закрепление отсутствует

2. Сведения о характерных точках границ объекта					
Обозначение характерных точек границ	**Координаты, м**		**Метод определения координат характерной точки**	**Средняя квадратическая погрешность положения характерной точки (Mt), м**	**Описание обозначения точки на местности (при наличии)**
	X	**Y**			
1	**2**	**3**	**4**	**5**	**6**
892	420419.79	2193657.93	Картометрический метод	5.0	Закрепление отсутствует
893	420423.97	2193651.50	Картометрический метод	5.0	Закрепление отсутствует
894	420437.75	2193630.30	Картометрический метод	5.0	Закрепление отсутствует
895	420438.36	2193627.82	Картометрический метод	5.0	Закрепление отсутствует
896	420451.84	2193573.03	Картометрический метод	5.0	Закрепление отсутствует
897	420458.24	2193589.62	Картометрический метод	5.0	Закрепление отсутствует
898	420463.55	2193598.05	Картометрический метод	5.0	Закрепление отсутствует
899	420475.79	2193601.58	Картометрический метод	5.0	Закрепление отсутствует
900	420480.32	2193602.88	Картометрический метод	5.0	Закрепление отсутствует
901	420487.12	2193603.29	Картометрический метод	5.0	Закрепление отсутствует
902	420506.28	2193604.45	Картометрический метод	5.0	Закрепление отсутствует
903	420502.93	2193614.07	Картометрический метод	5.0	Закрепление отсутствует
904	420509.77	2193637.70	Картометрический метод	5.0	Закрепление отсутствует
905	420514.75	2193654.91	Картометрический метод	5.0	Закрепление отсутствует
906	420524.57	2193672.01	Картометрический метод	5.0	Закрепление отсутствует
907	420529.19	2193680.06	Картометрический метод	5.0	Закрепление отсутствует
908	420553.71	2193702.18	Картометрический метод	5.0	Закрепление отсутствует
909	420578.34	2193682.24	Картометрический метод	5.0	Закрепление отсутствует
910	420637.42	2193653.81	Картометрический метод	5.0	Закрепление отсутствует
911	420678.56	2193701.76	Картометрический метод	5.0	Закрепление отсутствует
912	420679.22	2193702.53	Картометрический метод	5.0	Закрепление отсутствует
913	420810.24	2193855.24	Картометрический метод	5.0	Закрепление отсутствует
914	421014.85	2194105.28	Картометрический метод	5.0	Закрепление отсутствует
915	421050.02	2194149.36	Картометрический метод	5.0	Закрепление отсутствует
916	421094.45	2194205.03	Картометрический метод	5.0	Закрепление отсутствует

2. Сведения о характерных точках границ объекта					
Обозначение характерных точек границ	**Координаты, м**		**Метод определения координат характерной точки**	**Средняя квадратическая погрешность положения характерной точки (Mt), м**	**Описание обозначения точки на местности (при наличии)**
	X	**Y**			
1	**2**	**3**	**4**	**5**	**6**
917	421147.22	2194268.91	Картометрический метод	5.0	Закрепление отсутствует
918	421142.47	2194273.00	Картометрический метод	5.0	Закрепление отсутствует
919	421104.17	2194306.55	Картометрический метод	5.0	Закрепление отсутствует
920	421094.76	2194310.97	Картометрический метод	5.0	Закрепление отсутствует
810	421040.43	2194250.24	Картометрический метод	5.0	Закрепление отсутствует
921	420677.78	2193704.03	Картометрический метод	5.0	Закрепление отсутствует
922	420679.17	2193702.58	Картометрический метод	5.0	Закрепление отсутствует
923	420678.44	2193701.89	Картометрический метод	5.0	Закрепление отсутствует
924	420677.06	2193703.33	Картометрический метод	5.0	Закрепление отсутствует
921	420677.78	2193704.03	Картометрический метод	5.0	Закрепление отсутствует
925	421081.72	2194192.62	Картометрический метод	5.0	Закрепление отсутствует
926	421082.49	2194191.99	Картометрический метод	5.0	Закрепление отсутствует
927	421081.86	2194191.21	Картометрический метод	5.0	Закрепление отсутствует
928	421081.08	2194191.85	Картометрический метод	5.0	Закрепление отсутствует
925	421081.72	2194192.62	Картометрический метод	5.0	Закрепление отсутствует
929	421082.60	2194191.79	Картометрический метод	5.0	Закрепление отсутствует
930	421083.37	2194191.16	Картометрический метод	5.0	Закрепление отсутствует
931	421082.73	2194190.38	Картометрический метод	5.0	Закрепление отсутствует
932	421081.96	2194191.02	Картометрический метод	5.0	Закрепление отсутствует
929	421082.60	2194191.79	Картометрический метод	5.0	Закрепление отсутствует
933	420940.06	2194027.58	Картометрический метод	5.0	Закрепление отсутствует
934	420940.84	2194026.94	Картометрический метод	5.0	Закрепление отсутствует
935	420940.20	2194026.17	Картометрический метод	5.0	Закрепление отсутствует
936	420939.43	2194026.81	Картометрический метод	5.0	Закрепление отсутствует
933	420940.06	2194027.58	Картометрический метод	5.0	Закрепление отсутствует

2. Сведения о характерных точках границ объекта					
Обозначение характерных точек границ	**Координаты, м**		**Метод определения координат характерной точки**	**Средняя квадратическая погрешность положения характерной точки (Mt), м**	**Описание обозначения точки на местности (при наличии)**
	X	**Y**			
1	**2**	**3**	**4**	**5**	**6**
937	420944.30	2194024.58	Картометрический метод	5.0	Закрепление отсутствует
938	420945.08	2194023.94	Картометрический метод	5.0	Закрепление отсутствует
939	420944.44	2194023.17	Картометрический метод	5.0	Закрепление отсутствует
940	420943.67	2194023.81	Картометрический метод	5.0	Закрепление отсутствует
937	420944.30	2194024.58	Картометрический метод	5.0	Закрепление отсутствует
941	421067.86	2194180.11	Картометрический метод	5.0	Закрепление отсутствует
942	421068.63	2194179.47	Картометрический метод	5.0	Закрепление отсутствует
943	421068.00	2194178.70	Картометрический метод	5.0	Закрепление отсутствует
944	421067.22	2194179.34	Картометрический метод	5.0	Закрепление отсутствует
941	421067.86	2194180.11	Картометрический метод	5.0	Закрепление отсутствует
945	420680.53	2193708.14	Картометрический метод	5.0	Закрепление отсутствует
946	420681.30	2193707.51	Картометрический метод	5.0	Закрепление отсутствует
947	420680.66	2193706.73	Картометрический метод	5.0	Закрепление отсутствует
948	420679.89	2193707.37	Картометрический метод	5.0	Закрепление отсутствует
945	420680.53	2193708.14	Картометрический метод	5.0	Закрепление отсутствует
949	420813.21	2193866.37	Картометрический метод	5.0	Закрепление отсутствует
950	420813.98	2193865.73	Картометрический метод	5.0	Закрепление отсутствует
951	420813.34	2193864.96	Картометрический метод	5.0	Закрепление отсутствует
952	420812.57	2193865.60	Картометрический метод	5.0	Закрепление отсутствует
949	420813.21	2193866.37	Картометрический метод	5.0	Закрепление отсутствует
953	420941.28	2194026.88	Картометрический метод	5.0	Закрепление отсутствует
954	420942.05	2194026.24	Картометрический метод	5.0	Закрепление отсутствует
955	420941.41	2194025.47	Картометрический метод	5.0	Закрепление отсутствует
956	420940.64	2194026.11	Картометрический метод	5.0	Закрепление отсутствует
953	420941.28	2194026.88	Картометрический метод	5.0	Закрепление отсутствует

2. Сведения о характерных точках границ объекта					
Обозначение характерных точек границ	**Координаты, м**		**Метод определения координат характерной точки**	**Средняя квадратическая погрешность положения характерной точки (Mt), м**	**Описание обозначения точки на местности (при наличии)**
	X	**Y**			
1	**2**	**3**	**4**	**5**	**6**
957	420812.43	2193867.19	Картометрический метод	5.0	Закрепление отсутствует
958	420813.20	2193866.56	Картометрический метод	5.0	Закрепление отсутствует
959	420812.56	2193865.79	Картометрический метод	5.0	Закрепление отсутствует
960	420811.79	2193866.42	Картометрический метод	5.0	Закрепление отсутствует
957	420812.43	2193867.19	Картометрический метод	5.0	Закрепление отсутствует
961	421014.63	2192098.10	Картометрический метод	5.0	Закрепление отсутствует
962	420949.52	2192077.13	Картометрический метод	5.0	Закрепление отсутствует
963	420671.91	2191990.79	Картометрический метод	5.0	Закрепление отсутствует
964	420649.95	2191983.96	Картометрический метод	5.0	Закрепление отсутствует
965	420647.12	2191983.08	Картометрический метод	5.0	Закрепление отсутствует
966	420605.60	2191970.14	Картометрический метод	5.0	Закрепление отсутствует
967	420581.18	2191962.58	Картометрический метод	5.0	Закрепление отсутствует
968	420585.52	2191929.26	Картометрический метод	5.0	Закрепление отсутствует
969	420586.60	2191925.34	Картометрический метод	5.0	Закрепление отсутствует
970	420588.23	2191919.96	Картометрический метод	5.0	Закрепление отсутствует
971	420590.09	2191919.42	Картометрический метод	5.0	Закрепление отсутствует
972	420590.86	2191913.93	Картометрический метод	5.0	Закрепление отсутствует
973	420595.02	2191883.02	Картометрический метод	5.0	Закрепление отсутствует
974	420598.63	2191882.48	Картометрический метод	5.0	Закрепление отсутствует
975	420609.66	2191859.10	Картометрический метод	5.0	Закрепление отсутствует
976	420611.16	2191855.34	Картометрический метод	5.0	Закрепление отсутствует
977	420613.58	2191851.21	Картометрический метод	5.0	Закрепление отсутствует
978	420614.54	2191850.81	Картометрический метод	5.0	Закрепление отсутствует
979	420624.71	2191823.27	Картометрический метод	5.0	Закрепление отсутствует
980	420625.43	2191819.57	Картометрический метод	5.0	Закрепление отсутствует

2. Сведения о характерных точках границ объекта					
Обозначение характерных точек границ	**Координаты, м**		**Метод определения координат характерной точки**	**Средняя квадратическая погрешность положения характерной точки (Mt), м**	**Описание обозначения точки на местности (при наличии)**
	X	**Y**			
1	**2**	**3**	**4**	**5**	**6**
981	420628.67	2191807.89	Картометрический метод	5.0	Закрепление отсутствует
982	420629.44	2191806.82	Картометрический метод	5.0	Закрепление отсутствует
983	420630.41	2191783.47	Картометрический метод	5.0	Закрепление отсутствует
984	420630.70	2191776.70	Картометрический метод	5.0	Закрепление отсутствует
985	420630.67	2191760.47	Картометрический метод	5.0	Закрепление отсутствует
986	420631.83	2191713.23	Картометрический метод	5.0	Закрепление отсутствует
987	420631.53	2191693.09	Картометрический метод	5.0	Закрепление отсутствует
988	420630.17	2191693.05	Картометрический метод	5.0	Закрепление отсутствует
989	420630.14	2191689.53	Картометрический метод	5.0	Закрепление отсутствует
990	420630.49	2191689.43	Картометрический метод	5.0	Закрепление отсутствует
991	420634.97	2191630.15	Картометрический метод	5.0	Закрепление отсутствует
992	420635.63	2191596.98	Картометрический метод	5.0	Закрепление отсутствует
993	420632.68	2191569.83	Картометрический метод	5.0	Закрепление отсутствует
994	420630.94	2191560.28	Картометрический метод	5.0	Закрепление отсутствует
995	420624.37	2191506.10	Картометрический метод	5.0	Закрепление отсутствует
996	420619.80	2191470.21	Картометрический метод	5.0	Закрепление отсутствует
997	420620.71	2191441.29	Картометрический метод	5.0	Закрепление отсутствует
998	420613.63	2191412.17	Картометрический метод	5.0	Закрепление отсутствует
999	420611.39	2191406.52	Картометрический метод	5.0	Закрепление отсутствует
1000	420600.98	2191384.17	Картометрический метод	5.0	Закрепление отсутствует
1001	420598.25	2191385.77	Картометрический метод	5.0	Закрепление отсутствует
1002	420570.82	2191344.09	Картометрический метод	5.0	Закрепление отсутствует
1003	420565.40	2191329.94	Картометрический метод	5.0	Закрепление отсутствует
1004	420547.07	2191292.51	Картометрический метод	5.0	Закрепление отсутствует
1005	420581.85	2191277.31	Картометрический метод	5.0	Закрепление отсутствует

2. Сведения о характерных точках границ объекта					
Обозначение характерных точек границ	**Координаты, м**		**Метод определения координат характерной точки**	**Средняя квадратическая погрешность положения характерной точки (Mt), м**	**Описание обозначения точки на местности (при наличии)**
	X	**Y**			
1	**2**	**3**	**4**	**5**	**6**
1006	420608.59	2191265.63	Картометрический метод	5.0	Закрепление отсутствует
1007	420626.52	2191257.79	Картометрический метод	5.0	Закрепление отсутствует
1008	420686.63	2191345.68	Картометрический метод	5.0	Закрепление отсутствует
1009	420703.37	2191389.38	Картометрический метод	5.0	Закрепление отсутствует
1010	420722.15	2191470.11	Картометрический метод	5.0	Закрепление отсутствует
1011	420721.71	2191488.45	Картометрический метод	5.0	Закрепление отсутствует
1012	420702.51	2191546.69	Картометрический метод	5.0	Закрепление отсутствует
1013	420690.89	2191556.92	Картометрический метод	5.0	Закрепление отсутствует
1014	420707.53	2191655.99	Картометрический метод	5.0	Закрепление отсутствует
1015	420699.62	2191678.12	Картометрический метод	5.0	Закрепление отсутствует
1016	420719.31	2191684.10	Картометрический метод	5.0	Закрепление отсутствует
1017	420870.98	2191729.14	Картометрический метод	5.0	Закрепление отсутствует
1018	420811.46	2191920.32	Картометрический метод	5.0	Закрепление отсутствует
1019	420808.80	2191929.09	Картометрический метод	5.0	Закрепление отсутствует
1020	420816.15	2191931.54	Картометрический метод	5.0	Закрепление отсутствует
1021	420825.70	2191934.72	Картометрический метод	5.0	Закрепление отсутствует
1022	420855.47	2191943.98	Картометрический метод	5.0	Закрепление отсутствует
1023	420885.19	2191953.35	Картометрический метод	5.0	Закрепление отсутствует
1024	420911.12	2191961.43	Картометрический метод	5.0	Закрепление отсутствует
1025	420914.84	2191962.60	Картометрический метод	5.0	Закрепление отсутствует
1026	420942.08	2191970.93	Картометрический метод	5.0	Закрепление отсутствует
1027	420944.95	2191971.81	Картометрический метод	5.0	Закрепление отсутствует
1028	421034.13	2191999.46	Картометрический метод	5.0	Закрепление отсутствует
1029	421098.13	2192019.62	Картометрический метод	5.0	Закрепление отсутствует
1030	421066.35	2192055.59	Картометрический метод	5.0	Закрепление отсутствует

2. Сведения о характерных точках границ объекта					
Обозначение характерных точек границ	**Координаты, м**		**Метод определения координат характерной точки**	**Средняя квадратическая погрешность положения характерной точки (Mt), м**	**Описание обозначения точки на местности (при наличии)**
	X	**Y**			
1	**2**	**3**	**4**	**5**	**6**
1031	421045.21	2192092.57	Картометрический метод	5.0	Закрепление отсутствует
1032	421035.92	2192101.32	Картометрический метод	5.0	Закрепление отсутствует
1033	421034.47	2192104.59	Картометрический метод	5.0	Закрепление отсутствует
961	421014.63	2192098.10	Картометрический метод	5.0	Закрепление отсутствует
1034	424733.61	2197797.51	Картометрический метод	5.0	Закрепление отсутствует
1035	424693.03	2197783.50	Картометрический метод	5.0	Закрепление отсутствует
1036	424676.50	2197778.32	Картометрический метод	5.0	Закрепление отсутствует
1037	424659.99	2197773.15	Картометрический метод	5.0	Закрепление отсутствует
1038	424612.09	2197758.14	Картометрический метод	5.0	Закрепление отсутствует
1039	424590.60	2197751.46	Картометрический метод	5.0	Закрепление отсутствует
1040	424590.85	2197749.74	Картометрический метод	5.0	Закрепление отсутствует
1041	424587.88	2197748.77	Картометрический метод	5.0	Закрепление отсутствует
1042	424587.31	2197750.47	Картометрический метод	5.0	Закрепление отсутствует
1043	424577.13	2197747.31	Картометрический метод	5.0	Закрепление отсутствует
1044	424572.18	2197745.90	Картометрический метод	5.0	Закрепление отсутствует
1045	424540.67	2197735.36	Картометрический метод	5.0	Закрепление отсутствует
1046	424512.52	2197723.76	Картометрический метод	5.0	Закрепление отсутствует
1047	424499.14	2197721.91	Картометрический метод	5.0	Закрепление отсутствует
1048	424471.05	2197712.59	Картометрический метод	5.0	Закрепление отсутствует
1049	424459.27	2197709.05	Картометрический метод	5.0	Закрепление отсутствует
1050	424458.60	2197708.85	Картометрический метод	5.0	Закрепление отсутствует
1051	424411.99	2197694.47	Картометрический метод	5.0	Закрепление отсутствует
1052	424401.53	2197691.25	Картометрический метод	5.0	Закрепление отсутствует
1053	424389.17	2197687.44	Картометрический метод	5.0	Закрепление отсутствует
1054	424357.09	2197677.54	Картометрический метод	5.0	Закрепление отсутствует

2. Сведения о характерных точках границ объекта					
Обозначение характерных точек границ	**Координаты, м**		**Метод определения координат характерной точки**	**Средняя квадратическая погрешность положения характерной точки (Mt), м**	**Описание обозначения точки на местности (при наличии)**
	X	**Y**			
1	**2**	**3**	**4**	**5**	**6**
1055	424346.39	2197673.46	Картометрический метод	5.0	Закрепление отсутствует
1056	424256.76	2197645.39	Картометрический метод	5.0	Закрепление отсутствует
1057	424250.08	2197643.29	Картометрический метод	5.0	Закрепление отсутствует
1058	424234.98	2197638.57	Картометрический метод	5.0	Закрепление отсутствует
1059	424223.02	2197634.82	Картометрический метод	5.0	Закрепление отсутствует
1060	424203.99	2197628.48	Картометрический метод	5.0	Закрепление отсутствует
1061	424202.28	2197627.91	Картометрический метод	5.0	Закрепление отсутствует
1062	424193.43	2197624.72	Картометрический метод	5.0	Закрепление отсутствует
1063	424119.51	2197602.15	Картометрический метод	5.0	Закрепление отсутствует
1064	424094.76	2197594.59	Картометрический метод	5.0	Закрепление отсутствует
1065	424069.89	2197587.00	Картометрический метод	5.0	Закрепление отсутствует
1066	424034.64	2197573.81	Картометрический метод	5.0	Закрепление отсутствует
1067	424017.98	2197569.18	Картометрический метод	5.0	Закрепление отсутствует
1068	424006.96	2197566.13	Картометрический метод	5.0	Закрепление отсутствует
1069	424000.74	2197564.41	Картометрический метод	5.0	Закрепление отсутствует
1070	423998.56	2197563.40	Картометрический метод	5.0	Закрепление отсутствует
1071	423988.85	2197558.90	Картометрический метод	5.0	Закрепление отсутствует
1072	423988.59	2197558.78	Картометрический метод	5.0	Закрепление отсутствует
1073	423979.03	2197556.74	Картометрический метод	5.0	Закрепление отсутствует
1074	423951.62	2197548.33	Картометрический метод	5.0	Закрепление отсутствует
1075	423946.92	2197547.16	Картометрический метод	5.0	Закрепление отсутствует
1076	423937.92	2197544.61	Картометрический метод	5.0	Закрепление отсутствует
1077	423921.29	2197539.05	Картометрический метод	5.0	Закрепление отсутствует
1078	423908.97	2197535.08	Картометрический метод	5.0	Закрепление отсутствует
1079	423891.06	2197529.85	Картометрический метод	5.0	Закрепление отсутствует

2. Сведения о характерных точках границ объекта

Обозначение характерных точек границ	Координаты, м		Метод определения координат характерной точки	Средняя квадратическая погрешность положения характерной точки (Mt), м	Описание обозначения точки на местности (при наличии)
	X	Y			
1	2	3	4	5	6
1080	423880.62	2197526.54	Картометрический метод	5.0	Закрепление отсутствует
1081	423856.39	2197518.99	Картометрический метод	5.0	Закрепление отсутствует
1082	423853.74	2197518.74	Картометрический метод	5.0	Закрепление отсутствует
1083	423837.11	2197513.30	Картометрический метод	5.0	Закрепление отсутствует
1084	423810.53	2197502.86	Картометрический метод	5.0	Закрепление отсутствует
1085	423807.00	2197501.48	Картометрический метод	5.0	Закрепление отсутствует
1086	423782.70	2197494.29	Картометрический метод	5.0	Закрепление отсутствует
1087	423765.40	2197489.06	Картометрический метод	5.0	Закрепление отсутствует
1088	423765.34	2197488.55	Картометрический метод	5.0	Закрепление отсутствует
1089	423746.12	2197483.14	Картометрический метод	5.0	Закрепление отсутствует
1090	423744.40	2197482.56	Картометрический метод	5.0	Закрепление отсутствует
1091	423730.47	2197477.79	Картометрический метод	5.0	Закрепление отсутствует
1092	423705.06	2197469.90	Картометрический метод	5.0	Закрепление отсутствует
1093	423703.95	2197469.61	Картометрический метод	5.0	Закрепление отсутствует
1094	423666.37	2197459.74	Картометрический метод	5.0	Закрепление отсутствует
1095	423663.71	2197459.04	Картометрический метод	5.0	Закрепление отсутствует
1096	423652.02	2197455.81	Картометрический метод	5.0	Закрепление отсутствует
1097	423648.49	2197454.40	Картометрический метод	5.0	Закрепление отсутствует
1098	423644.07	2197452.90	Картометрический метод	5.0	Закрепление отсутствует
1099	423642.93	2197452.04	Картометрический метод	5.0	Закрепление отсутствует
1100	423623.60	2197445.79	Картометрический метод	5.0	Закрепление отсутствует
1101	423599.10	2197437.48	Картометрический метод	5.0	Закрепление отсутствует
1102	423584.69	2197431.75	Картометрический метод	5.0	Закрепление отсутствует
1103	423580.92	2197430.51	Картометрический метод	5.0	Закрепление отсутствует
1104	423563.91	2197424.71	Картометрический метод	5.0	Закрепление отсутствует

2. Сведения о характерных точках границ объекта					
Обозначение характерных точек границ	**Координаты, м**		**Метод определения координат характерной точки**	**Средняя квадратическая погрешность положения характерной точки (Mt), м**	**Описание обозначения точки на местности (при наличии)**
	X	**Y**			
1	**2**	**3**	**4**	**5**	**6**
1105	423541.06	2197417.47	Картометрический метод	5.0	Закрепление отсутствует
1106	423532.78	2197415.07	Картометрический метод	5.0	Закрепление отсутствует
1107	423465.08	2197392.61	Картометрический метод	5.0	Закрепление отсутствует
1108	423443.02	2197385.84	Картометрический метод	5.0	Закрепление отсутствует
1109	423442.05	2197389.00	Картометрический метод	5.0	Закрепление отсутствует
1110	423439.12	2197388.13	Картометрический метод	5.0	Закрепление отсутствует
1111	423422.93	2197383.36	Картометрический метод	5.0	Закрепление отсутствует
1112	423402.28	2197375.83	Картометрический метод	5.0	Закрепление отсутствует
1113	423396.01	2197373.52	Картометрический метод	5.0	Закрепление отсутствует
1114	423392.41	2197372.51	Картометрический метод	5.0	Закрепление отсутствует
1115	423380.83	2197369.25	Картометрический метод	5.0	Закрепление отсутствует
1116	423381.67	2197366.02	Картометрический метод	5.0	Закрепление отсутствует
1117	423371.03	2197362.55	Картометрический метод	5.0	Закрепление отсутствует
1118	423369.97	2197366.67	Картометрический метод	5.0	Закрепление отсутствует
1119	423353.42	2197361.07	Картометрический метод	5.0	Закрепление отсутствует
1120	423354.99	2197353.02	Картометрический метод	5.0	Закрепление отсутствует
1121	423363.23	2197310.79	Картометрический метод	5.0	Закрепление отсутствует
1122	423370.31	2197278.88	Картометрический метод	5.0	Закрепление отсутствует
1123	423374.26	2197280.14	Картометрический метод	5.0	Закрепление отсутствует
1124	423410.21	2197291.53	Картометрический метод	5.0	Закрепление отсутствует
1125	423420.43	2197294.77	Картометрический метод	5.0	Закрепление отсутствует
1126	423427.10	2197296.96	Картометрический метод	5.0	Закрепление отсутствует
1127	423428.21	2197293.42	Картометрический метод	5.0	Закрепление отсутствует
1128	423446.14	2197299.06	Картометрический метод	5.0	Закрепление отсутствует
1129	423466.00	2197303.52	Картометрический метод	5.0	Закрепление отсутствует

2. Сведения о характерных точках границ объекта					
Обозначение характерных точек границ	**Координаты, м**		**Метод определения координат характерной точки**	**Средняя квадратическая погрешность положения характерной точки (Mt), м**	**Описание обозначения точки на местности (при наличии)**
	X	**Y**			
1	**2**	**3**	**4**	**5**	**6**
1130	423464.45	2197309.27	Картометрический метод	5.0	Закрепление отсутствует
1131	423547.95	2197337.08	Картометрический метод	5.0	Закрепление отсутствует
1132	423556.74	2197338.78	Картометрический метод	5.0	Закрепление отсутствует
1133	423556.57	2197339.61	Картометрический метод	5.0	Закрепление отсутствует
1134	423581.97	2197347.98	Картометрический метод	5.0	Закрепление отсутствует
1135	423584.09	2197341.35	Картометрический метод	5.0	Закрепление отсутствует
1136	423604.52	2197347.62	Картометрический метод	5.0	Закрепление отсутствует
1137	423602.71	2197354.81	Картометрический метод	5.0	Закрепление отсутствует
1138	423660.41	2197373.57	Картометрический метод	5.0	Закрепление отсутствует
1139	423662.05	2197366.79	Картометрический метод	5.0	Закрепление отсутствует
1140	423672.37	2197370.52	Картометрический метод	5.0	Закрепление отсутствует
1141	423686.80	2197375.71	Картометрический метод	5.0	Закрепление отсутствует
1142	423686.21	2197377.84	Картометрический метод	5.0	Закрепление отсутствует
1143	423716.18	2197385.25	Картометрический метод	5.0	Закрепление отсутствует
1144	423751.97	2197396.75	Картометрический метод	5.0	Закрепление отсутствует
1145	423755.54	2197397.75	Картометрический метод	5.0	Закрепление отсутствует
1146	423755.42	2197398.16	Картометрический метод	5.0	Закрепление отсутствует
1147	423765.79	2197401.62	Картометрический метод	5.0	Закрепление отсутствует
1148	423769.64	2197403.01	Картометрический метод	5.0	Закрепление отсутствует
1149	423783.53	2197407.90	Картометрический метод	5.0	Закрепление отсутствует
1150	423802.93	2197413.43	Картометрический метод	5.0	Закрепление отсутствует
1151	423802.73	2197414.23	Картометрический метод	5.0	Закрепление отсутствует
1152	423824.74	2197422.55	Картометрический метод	5.0	Закрепление отсутствует
1153	423825.39	2197419.77	Картометрический метод	5.0	Закрепление отсутствует
1154	423835.62	2197422.76	Картометрический метод	5.0	Закрепление отсутствует

2. Сведения о характерных точках границ объекта

Обозначение характерных точек границ	Координаты, м		Метод определения координат характерной точки	Средняя квадратическая погрешность положения характерной точки (Mt), м	Описание обозначения точки на местности (при наличии)
	X	Y			
1	2	3	4	5	6
1155	423850.55	2197428.62	Картометрический метод	5.0	Закрепление отсутствует
1156	423897.74	2197446.35	Картометрический метод	5.0	Закрепление отсутствует
1157	423911.41	2197450.29	Картометрический метод	5.0	Закрепление отсутствует
1158	423926.94	2197455.04	Картометрический метод	5.0	Закрепление отсутствует
1159	423939.62	2197458.82	Картометрический метод	5.0	Закрепление отсутствует
1160	423954.98	2197463.68	Картометрический метод	5.0	Закрепление отсутствует
1161	423970.29	2197469.08	Картометрический метод	5.0	Закрепление отсутствует
1162	423969.79	2197471.94	Картометрический метод	5.0	Закрепление отсутствует
1163	424000.78	2197481.53	Картометрический метод	5.0	Закрепление отсутствует
1164	424002.03	2197473.43	Картометрический метод	5.0	Закрепление отсутствует
1165	424010.84	2197476.27	Картометрический метод	5.0	Закрепление отсутствует
1166	424010.14	2197481.43	Картометрический метод	5.0	Закрепление отсутствует
1167	424058.51	2197497.04	Картометрический метод	5.0	Закрепление отсутствует
1168	424082.42	2197503.82	Картометрический метод	5.0	Закрепление отсутствует
1169	424081.52	2197508.56	Картометрический метод	5.0	Закрепление отсутствует
1170	424090.41	2197511.38	Картометрический метод	5.0	Закрепление отсутствует
1171	424090.89	2197509.25	Картометрический метод	5.0	Закрепление отсутствует
1172	424114.09	2197516.26	Картометрический метод	5.0	Закрепление отсутствует
1173	424113.59	2197518.72	Картометрический метод	5.0	Закрепление отсутствует
1174	424130.62	2197524.12	Картометрический метод	5.0	Закрепление отсутствует
1175	424131.51	2197517.62	Картометрический метод	5.0	Закрепление отсутствует
1176	424144.65	2197522.97	Картометрический метод	5.0	Закрепление отсутствует
1177	424144.39	2197524.77	Картометрический метод	5.0	Закрепление отсутствует
1178	424163.99	2197530.92	Картометрический метод	5.0	Закрепление отсутствует
1179	424163.62	2197532.67	Картометрический метод	5.0	Закрепление отсутствует

2. Сведения о характерных точках границ объекта					
Обозначение характерных точек границ	**Координаты, м**		**Метод определения координат характерной точки**	**Средняя квадратическая погрешность положения характерной точки (Mt), м**	**Описание обозначения точки на местности (при наличии)**
	X	**Y**			
1	**2**	**3**	**4**	**5**	**6**
1180	424163.24	2197534.46	Картометрический метод	5.0	Закрепление отсутствует
1181	424192.89	2197543.86	Картометрический метод	5.0	Закрепление отсутствует
1182	424192.99	2197541.75	Картометрический метод	5.0	Закрепление отсутствует
1183	424238.35	2197556.10	Картометрический метод	5.0	Закрепление отсутствует
1184	424238.56	2197555.52	Картометрический метод	5.0	Закрепление отсутствует
1185	424266.27	2197563.59	Картометрический метод	5.0	Закрепление отсутствует
1186	424265.95	2197565.10	Картометрический метод	5.0	Закрепление отсутствует
1187	424266.71	2197565.24	Картометрический метод	5.0	Закрепление отсутствует
1188	424266.46	2197566.40	Картометрический метод	5.0	Закрепление отсутствует
1189	424274.71	2197568.10	Картометрический метод	5.0	Закрепление отсутствует
1190	424274.37	2197569.69	Картометрический метод	5.0	Закрепление отсутствует
1191	424303.09	2197578.79	Картометрический метод	5.0	Закрепление отсутствует
1192	424304.28	2197574.00	Картометрический метод	5.0	Закрепление отсутствует
1193	424333.55	2197583.02	Картометрический метод	5.0	Закрепление отсутствует
1194	424332.39	2197587.96	Картометрический метод	5.0	Закрепление отсутствует
1195	424364.89	2197597.91	Картометрический метод	5.0	Закрепление отсутствует
1196	424365.24	2197596.50	Картометрический метод	5.0	Закрепление отсутствует
1197	424373.79	2197599.41	Картометрический метод	5.0	Закрепление отсутствует
1198	424373.54	2197600.56	Картометрический метод	5.0	Закрепление отсутствует
1199	424743.97	2197713.88	Картометрический метод	5.0	Закрепление отсутствует
1200	424735.23	2197797.34	Картометрический метод	5.0	Закрепление отсутствует
1201	424735.03	2197797.96	Картометрический метод	5.0	Закрепление отсутствует
1034	424733.61	2197797.51	Картометрический метод	5.0	Закрепление отсутствует
1202	420457.37	2191890.55	Картометрический метод	5.0	Закрепление отсутствует
1203	420410.13	2191874.68	Картометрический метод	5.0	Закрепление отсутствует

2. Сведения о характерных точках границ объекта

Обозначение характерных точек границ	Координаты, м		Метод определения координат характерной точки	Средняя квадратическая погрешность положения характерной точки (Mt), м	Описание обозначения точки на местности (при наличии)
	X	Y			
1	2	3	4	5	6
1204	420395.93	2191869.92	Картометрический метод	5.0	Закрепление отсутствует
1205	420374.00	2191862.55	Картометрический метод	5.0	Закрепление отсутствует
1206	420355.90	2191823.32	Картометрический метод	5.0	Закрепление отсутствует
1207	420333.56	2191823.62	Картометрический метод	5.0	Закрепление отсутствует
1208	420333.41	2191805.75	Картометрический метод	5.0	Закрепление отсутствует
1209	420333.05	2191763.09	Картометрический метод	5.0	Закрепление отсутствует
1210	420332.68	2191719.22	Картометрический метод	5.0	Закрепление отсутствует
1211	420332.58	2191707.22	Картометрический метод	5.0	Закрепление отсутствует
1212	420332.31	2191675.25	Картометрический метод	5.0	Закрепление отсутствует
1213	420332.08	2191648.31	Картометрический метод	5.0	Закрепление отсутствует
1214	420331.86	2191621.33	Картометрический метод	5.0	Закрепление отсутствует
1215	420331.76	2191609.33	Картометрический метод	5.0	Закрепление отсутствует
1216	420331.42	2191569.97	Картометрический метод	5.0	Закрепление отсутствует
1217	420331.08	2191529.65	Картометрический метод	5.0	Закрепление отсутствует
1218	420330.98	2191517.65	Картометрический метод	5.0	Закрепление отсутствует
1219	420330.69	2191482.70	Картометрический метод	5.0	Закрепление отсутствует
1220	420330.40	2191448.33	Картометрический метод	5.0	Закрепление отсутствует
1221	420330.11	2191414.01	Картометрический метод	5.0	Закрепление отсутствует
1222	420329.82	2191380.07	Картометрический метод	5.0	Закрепление отсутствует
1223	420329.53	2191346.23	Картометрический метод	5.0	Закрепление отсутствует
1224	420329.18	2191304.68	Картометрический метод	5.0	Закрепление отсутствует
1225	420328.95	2191276.68	Картометрический метод	5.0	Закрепление отсутствует
1226	420339.23	2191274.39	Картометрический метод	5.0	Закрепление отсутствует
1227	420360.40	2191269.67	Картометрический метод	5.0	Закрепление отсутствует
1228	420387.03	2191263.73	Картометрический метод	5.0	Закрепление отсутствует

2. Сведения о характерных точках границ объекта					
Обозначение характерных точек границ	**Координаты, м**		**Метод определения координат характерной точки**	**Средняя квадратическая погрешность положения характерной точки (Mt), м**	**Описание обозначения точки на местности (при наличии)**
	X	**Y**			
1	**2**	**3**	**4**	**5**	**6**
1229	420402.01	2191260.39	Картометрический метод	5.0	Закрепление отсутствует
1230	420427.33	2191254.74	Картометрический метод	5.0	Закрепление отсутствует
1231	420429.93	2191254.16	Картометрический метод	5.0	Закрепление отсутствует
1232	420445.18	2191250.89	Картометрический метод	5.0	Закрепление отсутствует
1233	420479.10	2191243.61	Картометрический метод	5.0	Закрепление отсутствует
1234	420477.77	2191266.42	Картометрический метод	5.0	Закрепление отсутствует
1235	420482.48	2191375.74	Картометрический метод	5.0	Закрепление отсутствует
1236	420482.84	2191384.03	Картометрический метод	5.0	Закрепление отсутствует
1237	420481.30	2191383.28	Картометрический метод	5.0	Закрепление отсутствует
1238	420482.25	2191405.24	Картометрический метод	5.0	Закрепление отсутствует
1239	420483.51	2191434.53	Картометрический метод	5.0	Закрепление отсутствует
1240	420484.86	2191465.87	Картометрический метод	5.0	Закрепление отсутствует
1241	420487.00	2191515.60	Картометрический метод	5.0	Закрепление отсутствует
1242	420487.89	2191535.57	Картометрический метод	5.0	Закрепление отсутствует
1243	420489.19	2191566.23	Картометрический метод	5.0	Закрепление отсутствует
1244	420490.23	2191589.84	Картометрический метод	5.0	Закрепление отсутствует
1245	420492.12	2191635.88	Картометрический метод	5.0	Закрепление отсутствует
1246	420492.35	2191662.94	Картометрический метод	5.0	Закрепление отсутствует
1247	420491.14	2191696.78	Картометрический метод	5.0	Закрепление отсутствует
1248	420483.73	2191819.08	Картометрический метод	5.0	Закрепление отсутствует
1249	420503.87	2191818.78	Картометрический метод	5.0	Закрепление отсутствует
1250	420501.76	2191826.93	Картометрический метод	5.0	Закрепление отсутствует
1251	420494.68	2191854.37	Картометрический метод	5.0	Закрепление отсутствует
1252	420491.53	2191866.56	Картометрический метод	5.0	Закрепление отсутствует
1253	420466.93	2191893.76	Картометрический метод	5.0	Закрепление отсутствует

2. Сведения о характерных точках границ объекта					
Обозначение характерных точек границ	**Координаты, м**		**Метод определения координат характерной точки**	**Средняя квадратическая погрешность положения характерной точки (Mt), м**	**Описание обозначения точки на местности (при наличии)**
	X	**Y**			
1	**2**	**3**	**4**	**5**	**6**
1202	420457.37	2191890.55	Картометрический метод	5.0	Закрепление отсутствует
1254	424115.88	2196556.48	Картометрический метод	5.0	Закрепление отсутствует
1255	424092.94	2196549.38	Картометрический метод	5.0	Закрепление отсутствует
1256	424092.94	2196549.39	Картометрический метод	5.0	Закрепление отсутствует
1257	424071.06	2196538.04	Картометрический метод	5.0	Закрепление отсутствует
1258	424055.48	2196532.28	Картометрический метод	5.0	Закрепление отсутствует
1259	424045.09	2196527.86	Картометрический метод	5.0	Закрепление отсутствует
1260	424029.87	2196521.37	Картометрический метод	5.0	Закрепление отсутствует
1261	424030.21	2196519.17	Картометрический метод	5.0	Закрепление отсутствует
1262	424006.84	2196510.57	Картометрический метод	5.0	Закрепление отсутствует
1263	423990.58	2196503.02	Картометрический метод	5.0	Закрепление отсутствует
1264	423990.18	2196504.48	Картометрический метод	5.0	Закрепление отсутствует
1265	423981.03	2196500.59	Картометрический метод	5.0	Закрепление отсутствует
1266	423966.70	2196502.89	Картометрический метод	5.0	Закрепление отсутствует
1267	423962.67	2196503.54	Картометрический метод	5.0	Закрепление отсутствует
1268	423953.74	2196498.69	Картометрический метод	5.0	Закрепление отсутствует
1269	423966.59	2196502.21	Картометрический метод	5.0	Закрепление отсутствует
1270	423965.89	2196497.87	Картометрический метод	5.0	Закрепление отсутствует
1271	423944.91	2196492.13	Картометрический метод	5.0	Закрепление отсутствует
1272	423910.82	2196471.35	Картометрический метод	5.0	Закрепление отсутствует
1273	423905.91	2196472.73	Картометрический метод	5.0	Закрепление отсутствует
1274	423879.92	2196458.63	Картометрический метод	5.0	Закрепление отсутствует
1275	423876.40	2196457.50	Картометрический метод	5.0	Закрепление отсутствует
1276	423864.74	2196452.47	Картометрический метод	5.0	Закрепление отсутствует
1277	423851.94	2196447.93	Картометрический метод	5.0	Закрепление отсутствует

2. Сведения о характерных точках границ объекта

Обозначение характерных точек границ	Координаты, м		Метод определения координат характерной точки	Средняя квадратическая погрешность положения характерной точки (Mt), м	Описание обозначения точки на местности (при наличии)
	X	Y			
1	2	3	4	5	6
1278	423840.45	2196441.55	Картометрический метод	5.0	Закрепление отсутствует
1279	423827.65	2196432.87	Картометрический метод	5.0	Закрепление отсутствует
1280	423812.84	2196425.62	Картометрический метод	5.0	Закрепление отсутствует
1281	423810.52	2196424.92	Картометрический метод	5.0	Закрепление отсутствует
1282	423805.04	2196421.88	Картометрический метод	5.0	Закрепление отсутствует
1283	423777.37	2196411.92	Картометрический метод	5.0	Закрепление отсутствует
1284	423742.98	2196405.53	Картометрический метод	5.0	Закрепление отсутствует
1285	423741.25	2196367.36	Картометрический метод	5.0	Закрепление отсутствует
1286	423747.91	2196349.58	Картометрический метод	5.0	Закрепление отсутствует
1287	423758.36	2196331.73	Картометрический метод	5.0	Закрепление отсутствует
1288	423782.52	2196337.85	Картометрический метод	5.0	Закрепление отсутствует
1289	423789.33	2196336.49	Картометрический метод	5.0	Закрепление отсутствует
1290	423791.67	2196331.60	Картометрический метод	5.0	Закрепление отсутствует
1291	423788.55	2196326.47	Картометрический метод	5.0	Закрепление отсутствует
1292	423771.20	2196312.66	Картометрический метод	5.0	Закрепление отсутствует
1293	423785.45	2196299.18	Картометрический метод	5.0	Закрепление отсутствует
1294	423816.21	2196284.14	Картометрический метод	5.0	Закрепление отсутствует
1295	423845.55	2196263.33	Картометрический метод	5.0	Закрепление отсутствует
1296	423858.45	2196249.64	Картометрический метод	5.0	Закрепление отсутствует
1297	423865.79	2196241.71	Картометрический метод	5.0	Закрепление отсутствует
1298	423892.18	2196266.05	Картометрический метод	5.0	Закрепление отсутствует
1299	423978.63	2196324.12	Картометрический метод	5.0	Закрепление отсутствует
1300	424072.80	2196359.16	Картометрический метод	5.0	Закрепление отсутствует
1301	424089.16	2196362.93	Картометрический метод	5.0	Закрепление отсутствует
1302	424195.24	2196383.16	Картометрический метод	5.0	Закрепление отсутствует

2. Сведения о характерных точках границ объекта					
Обозначение характерных точек границ	**Координаты, м**		**Метод определения координат характерной точки**	**Средняя квадратическая погрешность положения характерной точки (Mt), м**	**Описание обозначения точки на местности (при наличии)**
	X	**Y**			
1	**2**	**3**	**4**	**5**	**6**
1303	424221.05	2196384.59	Картометрический метод	5.0	Закрепление отсутствует
1304	424220.44	2196389.69	Картометрический метод	5.0	Закрепление отсутствует
1305	424219.81	2196392.68	Картометрический метод	5.0	Закрепление отсутствует
1306	424213.99	2196420.64	Картометрический метод	5.0	Закрепление отсутствует
1307	424178.91	2196413.34	Картометрический метод	5.0	Закрепление отсутствует
1308	424171.08	2196411.71	Картометрический метод	5.0	Закрепление отсутствует
1309	424170.82	2196413.75	Картометрический метод	5.0	Закрепление отсутствует
1310	424163.51	2196442.74	Картометрический метод	5.0	Закрепление отсутствует
1311	424158.54	2196462.86	Картометрический метод	5.0	Закрепление отсутствует
1312	424138.06	2196457.44	Картометрический метод	5.0	Закрепление отсутствует
1313	424142.23	2196441.97	Картометрический метод	5.0	Закрепление отсутствует
1314	424124.39	2196437.39	Картометрический метод	5.0	Закрепление отсутствует
1315	424116.68	2196435.41	Картометрический метод	5.0	Закрепление отсутствует
1316	424110.98	2196456.98	Картометрический метод	5.0	Закрепление отсутствует
1317	424120.70	2196460.00	Картометрический метод	5.0	Закрепление отсутствует
1318	424122.43	2196460.65	Картометрический метод	5.0	Закрепление отсутствует
1319	424122.87	2196460.88	Картометрический метод	5.0	Закрепление отсутствует
1320	424131.58	2196462.92	Картометрический метод	5.0	Закрепление отсутствует
1321	424143.14	2196465.24	Картометрический метод	5.0	Закрепление отсутствует
1322	424157.11	2196468.69	Картометрический метод	5.0	Закрепление отсутствует
1323	424145.45	2196515.92	Картометрический метод	5.0	Закрепление отсутствует
1324	424135.82	2196563.83	Картометрический метод	5.0	Закрепление отсутствует
1254	424115.88	2196556.48	Картометрический метод	5.0	Закрепление отсутствует
1325	420191.72	2191728.99	Картометрический метод	5.0	Закрепление отсутствует
1326	420176.73	2191724.24	Картометрический метод	5.0	Закрепление отсутствует

2. Сведения о характерных точках границ объекта					
Обозначение характерных точек границ	**Координаты, м**		**Метод определения координат характерной точки**	**Средняя квадратическая погрешность положения характерной точки (Mt), м**	**Описание обозначения точки на местности (при наличии)**
	X	**Y**			
1	**2**	**3**	**4**	**5**	**6**
1327	420123.53	2191707.34	Картометрический метод	5.0	Закрепление отсутствует
1328	420123.56	2191702.80	Картометрический метод	5.0	Закрепление отсутствует
1329	420057.98	2191701.84	Картометрический метод	5.0	Закрепление отсутствует
1330	420039.12	2191718.60	Картометрический метод	5.0	Закрепление отсутствует
1331	420033.13	2191718.51	Картометрический метод	5.0	Закрепление отсутствует
1332	420033.18	2191706.51	Картометрический метод	5.0	Закрепление отсутствует
1333	420010.52	2191706.18	Картометрический метод	5.0	Закрепление отсутствует
1334	420010.58	2191701.68	Картометрический метод	5.0	Закрепление отсутствует
1335	419986.37	2191701.33	Картометрический метод	5.0	Закрепление отсутствует
1336	419980.27	2191692.79	Картометрический метод	5.0	Закрепление отсутствует
1337	419970.22	2191678.74	Картометрический метод	5.0	Закрепление отсутствует
1338	419955.27	2191661.56	Картометрический метод	5.0	Закрепление отсутствует
1339	419958.34	2191631.58	Картометрический метод	5.0	Закрепление отсутствует
1340	419988.38	2191632.01	Картометрический метод	5.0	Закрепление отсутствует
1341	419988.34	2191634.76	Картометрический метод	5.0	Закрепление отсутствует
1342	420004.34	2191634.99	Картометрический метод	5.0	Закрепление отсутствует
1343	420004.45	2191627.04	Картометрический метод	5.0	Закрепление отсутствует
1344	420004.57	2191618.99	Картометрический метод	5.0	Закрепление отсутствует
1345	419988.57	2191618.76	Картометрический метод	5.0	Закрепление отсутствует
1346	419988.11	2191623.00	Картометрический метод	5.0	Закрепление отсутствует
1347	419962.25	2191622.63	Картометрический метод	5.0	Закрепление отсутствует
1348	419959.56	2191619.61	Картометрический метод	5.0	Закрепление отсутствует
1349	419963.84	2191577.88	Картометрический метод	5.0	Закрепление отсутствует
1350	419968.88	2191528.54	Картометрический метод	5.0	Закрепление отсутствует
1351	420005.86	2191528.66	Картометрический метод	5.0	Закрепление отсутствует

2. Сведения о характерных точках границ объекта					
Обозначение характерных точек границ	**Координаты, м**		**Метод определения координат характерной точки**	**Средняя квадратическая погрешность положения характерной точки (Mt), м**	**Описание обозначения точки на местности (при наличии)**
	X	**Y**			
1	**2**	**3**	**4**	**5**	**6**
1352	420023.17	2191528.71	Картометрический метод	5.0	Закрепление отсутствует
1353	420034.01	2191528.75	Картометрический метод	5.0	Закрепление отсутствует
1354	420073.45	2191528.86	Картометрический метод	5.0	Закрепление отсутствует
1355	420085.44	2191528.90	Картометрический метод	5.0	Закрепление отсутствует
1356	420124.88	2191529.01	Картометрический метод	5.0	Закрепление отсутствует
1357	420177.31	2191529.17	Картометрический метод	5.0	Закрепление отсутствует
1358	420192.31	2191529.22	Картометрический метод	5.0	Закрепление отсутствует
1359	420216.96	2191529.29	Картометрический метод	5.0	Закрепление отсутствует
1360	420230.78	2191529.33	Картометрический метод	5.0	Закрепление отсутствует
1361	420241.76	2191529.37	Картометрический метод	5.0	Закрепление отсутствует
1362	420266.44	2191529.43	Картометрический метод	5.0	Закрепление отсутствует
1363	420291.26	2191529.50	Картометрический метод	5.0	Закрепление отсутствует
1364	420316.08	2191529.57	Картометрический метод	5.0	Закрепление отсутствует
1365	420316.42	2191569.82	Картометрический метод	5.0	Закрепление отсутствует
1366	420316.76	2191610.08	Картометрический метод	5.0	Закрепление отсутствует
1367	420316.86	2191621.35	Картометрический метод	5.0	Закрепление отсутствует
1368	420317.22	2191664.25	Картометрический метод	5.0	Закрепление отсутствует
1369	420317.58	2191707.14	Картометрический метод	5.0	Закрепление отсутствует
1370	420317.68	2191719.14	Картометрический метод	5.0	Закрепление отсутствует
1371	420318.10	2191769.12	Картометрический метод	5.0	Закрепление отсутствует
1325	420191.72	2191728.99	Картометрический метод	5.0	Закрепление отсутствует
1372	421094.46	2192008.27	Картометрический метод	5.0	Закрепление отсутствует
1373	421091.59	2192007.41	Картометрический метод	5.0	Закрепление отсутствует
1374	421064.56	2191999.37	Картометрический метод	5.0	Закрепление отсутствует
1375	421034.63	2191990.55	Картометрический метод	5.0	Закрепление отсутствует

2. Сведения о характерных точках границ объекта

Обозначение характерных точек границ	Координаты, м		Метод определения координат характерной точки	Средняя квадратическая погрешность положения характерной точки (Mt), м	Описание обозначения точки на местности (при наличии)
	X	Y			
1	2	3	4	5	6
1376	421004.85	2191980.98	Картометрический метод	5.0	Закрепление отсутствует
1377	420975.08	2191971.64	Картометрический метод	5.0	Закрепление отсутствует
1378	420945.31	2191962.30	Картометрический метод	5.0	Закрепление отсутствует
1379	420915.54	2191952.96	Картометрический метод	5.0	Закрепление отсутствует
1380	420885.77	2191943.62	Картометрический метод	5.0	Закрепление отсутствует
1381	420880.47	2191942.99	Картометрический метод	5.0	Закрепление отсутствует
1382	420850.58	2191933.61	Картометрический метод	5.0	Закрепление отсутствует
1383	420820.69	2191923.47	Картометрический метод	5.0	Закрепление отсутствует
1384	420849.19	2191833.41	Картометрический метод	5.0	Закрепление отсутствует
1385	420877.01	2191741.53	Картометрический метод	5.0	Закрепление отсутствует
1386	420906.89	2191750.49	Картометрический метод	5.0	Закрепление отсутствует
1387	420932.95	2191758.30	Картометрический метод	5.0	Закрепление отсутствует
1388	420936.78	2191759.44	Картометрический метод	5.0	Закрепление отсутствует
1389	420943.27	2191760.44	Картометрический метод	5.0	Закрепление отсутствует
1390	420946.91	2191761.58	Картометрический метод	5.0	Закрепление отсутствует
1391	420973.04	2191769.78	Картометрический метод	5.0	Закрепление отсутствует
1392	421002.81	2191779.12	Картометрический метод	5.0	Закрепление отсутствует
1393	421028.76	2191787.26	Картометрический метод	5.0	Закрепление отсутствует
1394	421032.58	2191788.46	Картометрический метод	5.0	Закрепление отсутствует
1395	421036.40	2191789.66	Картометрический метод	5.0	Закрепление отсутствует
1396	421062.35	2191797.80	Картометрический метод	5.0	Закрепление отсутствует
1397	421091.29	2191806.99	Картометрический метод	5.0	Закрепление отсутствует
1398	421119.33	2191815.35	Картометрический метод	5.0	Закрепление отсутствует
1399	421149.24	2191824.25	Картометрический метод	5.0	Закрепление отсутствует
1400	421191.98	2191835.91	Картометрический метод	5.0	Закрепление отсутствует

2. Сведения о характерных точках границ объекта					
Обозначение характерных точек границ	**Координаты, м**		**Метод определения координат характерной точки**	**Средняя квадратическая погрешность положения характерной точки (Mt), м**	**Описание обозначения точки на местности (при наличии)**
	X	**Y**			
1	**2**	**3**	**4**	**5**	**6**
1401	421252.87	2191854.15	Картометрический метод	5.0	Закрепление отсутствует
1402	421205.88	2191902.71	Картометрический метод	5.0	Закрепление отсутствует
1403	421189.98	2191921.72	Картометрический метод	5.0	Закрепление отсутствует
1404	421175.28	2191939.30	Картометрический метод	5.0	Закрепление отсутствует
1405	421153.13	2191962.84	Картометрический метод	5.0	Закрепление отсутствует
1406	421134.82	2191982.31	Картометрический метод	5.0	Закрепление отсутствует
1407	421106.25	2192011.78	Картометрический метод	5.0	Закрепление отсутствует
1372	421094.46	2192008.27	Картометрический метод	5.0	Закрепление отсутствует
1408	420294.06	2193394.62	Картометрический метод	5.0	Закрепление отсутствует
1409	420272.30	2193389.61	Картометрический метод	5.0	Закрепление отсутствует
1410	420251.66	2193387.11	Картометрический метод	5.0	Закрепление отсутствует
1411	420245.43	2193386.35	Картометрический метод	5.0	Закрепление отсутствует
1412	420228.43	2193385.82	Картометрический метод	5.0	Закрепление отсутствует
1413	420227.43	2193385.79	Картометрический метод	5.0	Закрепление отсутствует
1414	420212.84	2193385.34	Картометрический метод	5.0	Закрепление отсутствует
1415	420204.63	2193381.16	Картометрический метод	5.0	Закрепление отсутствует
1416	420184.63	2193370.98	Картометрический метод	5.0	Закрепление отсутствует
1417	420180.15	2193366.34	Картометрический метод	5.0	Закрепление отсутствует
1418	420170.04	2193355.85	Картометрический метод	5.0	Закрепление отсутствует
1419	420156.83	2193351.29	Картометрический метод	5.0	Закрепление отсутствует
1420	420153.66	2193350.71	Картометрический метод	5.0	Закрепление отсутствует
1421	420147.61	2193349.60	Картометрический метод	5.0	Закрепление отсутствует
1422	420152.62	2193340.32	Картометрический метод	5.0	Закрепление отсутствует
1423	420136.91	2193334.14	Картометрический метод	5.0	Закрепление отсутствует
1424	420115.18	2193316.98	Картометрический метод	5.0	Закрепление отсутствует

2. Сведения о характерных точках границ объекта					
Обозначение характерных точек границ	**Координаты, м**		**Метод определения координат характерной точки**	**Средняя квадратическая погрешность положения характерной точки (Mt), м**	**Описание обозначения точки на местности (при наличии)**
	X	**Y**			
1	**2**	**3**	**4**	**5**	**6**
1425	420089.67	2193296.55	Картометрический метод	5.0	Закрепление отсутствует
1426	420066.18	2193277.26	Картометрический метод	5.0	Закрепление отсутствует
1427	420047.81	2193261.86	Картометрический метод	5.0	Закрепление отсутствует
1428	420035.54	2193252.92	Картометрический метод	5.0	Закрепление отсутствует
1429	420030.21	2193249.04	Картометрический метод	5.0	Закрепление отсутствует
1430	420024.51	2193229.42	Картометрический метод	5.0	Закрепление отсутствует
1431	420022.27	2193222.07	Картометрический метод	5.0	Закрепление отсутствует
1432	420012.08	2193208.54	Картометрический метод	5.0	Закрепление отсутствует
1433	419999.35	2193200.61	Картометрический метод	5.0	Закрепление отсутствует
1434	419968.53	2193180.41	Картометрический метод	5.0	Закрепление отсутствует
1435	419967.85	2193163.83	Картометрический метод	5.0	Закрепление отсутствует
1436	419957.12	2193149.58	Картометрический метод	5.0	Закрепление отсутствует
1437	419954.70	2193146.71	Картометрический метод	5.0	Закрепление отсутствует
1438	419949.15	2193140.14	Картометрический метод	5.0	Закрепление отсутствует
1439	419928.20	2193115.33	Картометрический метод	5.0	Закрепление отсутствует
1440	419921.82	2193107.77	Картометрический метод	5.0	Закрепление отсутствует
1441	419921.53	2193107.43	Картометрический метод	5.0	Закрепление отсутствует
1442	419904.03	2193090.89	Картометрический метод	5.0	Закрепление отсутствует
1443	419903.13	2193089.84	Картометрический метод	5.0	Закрепление отсутствует
1444	419920.32	2193062.10	Картометрический метод	5.0	Закрепление отсутствует
1445	419929.31	2193046.22	Картометрический метод	5.0	Закрепление отсутствует
1446	419940.93	2193025.69	Картометрический метод	5.0	Закрепление отсутствует
1447	419945.37	2193017.84	Картометрический метод	5.0	Закрепление отсутствует
1448	419947.06	2193018.95	Картометрический метод	5.0	Закрепление отсутствует
1449	419965.30	2192995.15	Картометрический метод	5.0	Закрепление отсутствует

2. Сведения о характерных точках границ объекта

Обозначение характерных точек границ	Координаты, м		Метод определения координат характерной точки	Средняя квадратическая погрешность положения характерной точки (Mt), м	Описание обозначения точки на местности (при наличии)
	X	Y			
1	2	3	4	5	6
1450	419982.70	2192977.02	Картометрический метод	5.0	Закрепление отсутствует
1451	420016.17	2193018.78	Картометрический метод	5.0	Закрепление отсутствует
1452	420068.02	2193079.79	Картометрический метод	5.0	Закрепление отсутствует
1453	420065.14	2193081.54	Картометрический метод	5.0	Закрепление отсутствует
1454	420073.21	2193091.74	Картометрический метод	5.0	Закрепление отсутствует
1455	420075.18	2193091.05	Картометрический метод	5.0	Закрепление отсутствует
1456	420077.54	2193090.23	Картометрический метод	5.0	Закрепление отсутствует
1457	420090.65	2193106.62	Картометрический метод	5.0	Закрепление отсутствует
1458	420109.16	2193129.00	Картометрический метод	5.0	Закрепление отсутствует
1459	420107.07	2193131.38	Картометрический метод	5.0	Закрепление отсутствует
1460	420118.54	2193144.79	Картометрический метод	5.0	Закрепление отсутствует
1461	420119.20	2193144.13	Картометрический метод	5.0	Закрепление отсутствует
1462	420122.07	2193145.61	Картометрический метод	5.0	Закрепление отсутствует
1463	420124.82	2193146.07	Картометрический метод	5.0	Закрепление отсутствует
1464	420130.81	2193153.09	Картометрический метод	5.0	Закрепление отсутствует
1465	420134.43	2193157.41	Картометрический метод	5.0	Закрепление отсутствует
1466	420194.39	2193229.06	Картометрический метод	5.0	Закрепление отсутствует
1467	420199.61	2193235.89	Картометрический метод	5.0	Закрепление отсутствует
1468	420207.11	2193245.69	Картометрический метод	5.0	Закрепление отсутствует
1469	420209.24	2193248.46	Картометрический метод	5.0	Закрепление отсутствует
1470	420219.96	2193262.48	Картометрический метод	5.0	Закрепление отсутствует
1471	420221.32	2193261.29	Картометрический метод	5.0	Закрепление отсутствует
1472	420225.09	2193266.10	Картометрический метод	5.0	Закрепление отсутствует
1473	420245.32	2193289.73	Картометрический метод	5.0	Закрепление отсутствует
1474	420267.86	2193315.51	Картометрический метод	5.0	Закрепление отсутствует

2. Сведения о характерных точках границ объекта					
Обозначение характерных точек границ	**Координаты, м**		**Метод определения координат характерной точки**	**Средняя квадратическая погрешность положения характерной точки (Mt), м**	**Описание обозначения точки на местности (при наличии)**
	X	**Y**			
1	**2**	**3**	**4**	**5**	**6**
1475	420282.48	2193332.57	Картометрический метод	5.0	Закрепление отсутствует
1476	420276.98	2193337.26	Картометрический метод	5.0	Закрепление отсутствует
1477	420298.40	2193357.64	Картометрический метод	5.0	Закрепление отсутствует
1478	420296.83	2193359.50	Картометрический метод	5.0	Закрепление отсутствует
1479	420307.70	2193371.98	Картометрический метод	5.0	Закрепление отсутствует
1480	420322.68	2193387.27	Картометрический метод	5.0	Закрепление отсутствует
1481	420311.56	2193402.26	Картометрический метод	5.0	Закрепление отсутствует
1408	420294.06	2193394.62	Картометрический метод	5.0	Закрепление отсутствует
1482	419971.98	2193034.19	Картометрический метод	5.0	Закрепление отсутствует
1483	419973.17	2193032.64	Картометрический метод	5.0	Закрепление отсутствует
1484	419971.45	2193031.32	Картометрический метод	5.0	Закрепление отсутствует
1485	419970.26	2193032.88	Картометрический метод	5.0	Закрепление отсутствует
1482	419971.98	2193034.19	Картометрический метод	5.0	Закрепление отсутствует
1486	419986.75	2193035.70	Картометрический метод	5.0	Закрепление отсутствует
1487	419988.14	2193034.30	Картометрический метод	5.0	Закрепление отсутствует
1488	419986.84	2193033.02	Картометрический метод	5.0	Закрепление отсутствует
1489	419985.45	2193034.43	Картометрический метод	5.0	Закрепление отсутствует
1486	419986.75	2193035.70	Картометрический метод	5.0	Закрепление отсутствует
1490	419985.46	2193008.38	Картометрический метод	5.0	Закрепление отсутствует
1491	419985.84	2193007.46	Картометрический метод	5.0	Закрепление отсутствует
1492	419984.91	2193007.08	Картометрический метод	5.0	Закрепление отсутствует
1493	419984.53	2193008.01	Картометрический метод	5.0	Закрепление отсутствует
1490	419985.46	2193008.38	Картометрический метод	5.0	Закрепление отсутствует
1494	419927.19	2193102.94	Картометрический метод	5.0	Закрепление отсутствует
1495	419927.61	2193102.03	Картометрический метод	5.0	Закрепление отсутствует

2. Сведения о характерных точках границ объекта

Обозначение характерных точек границ	Координаты, м		Метод определения координат характерной точки	Средняя квадратическая погрешность положения характерной точки (Mt), м	Описание обозначения точки на местности (при наличии)
	X	Y			
1	2	3	4	5	6
1496	419926.71	2193101.61	Картометрический метод	5.0	Закрепление отсутствует
1497	419926.28	2193102.52	Картометрический метод	5.0	Закрепление отсутствует
1494	419927.19	2193102.94	Картометрический метод	5.0	Закрепление отсутствует
1498	419991.06	2193011.34	Картометрический метод	5.0	Закрепление отсутствует
1499	419991.44	2193010.42	Картометрический метод	5.0	Закрепление отсутствует
1500	419990.51	2193010.04	Картометрический метод	5.0	Закрепление отсутствует
1501	419990.13	2193010.96	Картометрический метод	5.0	Закрепление отсутствует
1498	419991.06	2193011.34	Картометрический метод	5.0	Закрепление отсутствует
1502	419984.51	2193010.24	Картометрический метод	5.0	Закрепление отсутствует
1503	419984.89	2193009.32	Картометрический метод	5.0	Закрепление отсутствует
1504	419983.96	2193008.94	Картометрический метод	5.0	Закрепление отсутствует
1505	419983.58	2193009.86	Картометрический метод	5.0	Закрепление отсутствует
1502	419984.51	2193010.24	Картометрический метод	5.0	Закрепление отсутствует
1506	419980.45	2193028.70	Картометрический метод	5.0	Закрепление отсутствует
1507	419981.14	2193027.98	Картометрический метод	5.0	Закрепление отсутствует
1508	419980.42	2193027.29	Картометрический метод	5.0	Закрепление отсутствует
1509	419979.73	2193028.01	Картометрический метод	5.0	Закрепление отсутствует
1506	419980.45	2193028.70	Картометрический метод	5.0	Закрепление отсутствует
1510	419982.76	2193016.05	Картометрический метод	5.0	Закрепление отсутствует
1511	419983.14	2193015.13	Картометрический метод	5.0	Закрепление отсутствует
1512	419982.22	2193014.75	Картометрический метод	5.0	Закрепление отсутствует
1513	419981.84	2193015.68	Картометрический метод	5.0	Закрепление отсутствует
1510	419982.76	2193016.05	Картометрический метод	5.0	Закрепление отсутствует
1514	419990.18	2193012.28	Картометрический метод	5.0	Закрепление отсутствует
1515	419990.56	2193011.36	Картометрический метод	5.0	Закрепление отсутствует

2. Сведения о характерных точках границ объекта					
Обозначение характерных точек границ	**Координаты, м**		**Метод определения координат характерной точки**	**Средняя квадратическая погрешность положения характерной точки (Mt), м**	**Описание обозначения точки на местности (при наличии)**
	X	**Y**			
1	**2**	**3**	**4**	**5**	**6**
1516	419989.64	2193010.98	Картометрический метод	5.0	Закрепление отсутствует
1517	419989.26	2193011.90	Картометрический метод	5.0	Закрепление отсутствует
1514	419990.18	2193012.28	Картометрический метод	5.0	Закрепление отсутствует
1518	421039.32	2192306.97	Картометрический метод	5.0	Закрепление отсутствует
1519	421004.62	2192296.02	Картометрический метод	5.0	Закрепление отсутствует
1520	420971.58	2192286.10	Картометрический метод	5.0	Закрепление отсутствует
1521	420901.94	2192268.35	Картометрический метод	5.0	Закрепление отсутствует
1522	420869.56	2192256.44	Картометрический метод	5.0	Закрепление отсутствует
1523	420837.07	2192244.83	Картометрический метод	5.0	Закрепление отсутствует
1524	420804.66	2192232.99	Картометрический метод	5.0	Закрепление отсутствует
1525	420771.70	2192224.30	Картометрический метод	5.0	Закрепление отсутствует
1526	420744.27	2192217.07	Картометрический метод	5.0	Закрепление отсутствует
1527	420740.54	2192214.90	Картометрический метод	5.0	Закрепление отсутствует
1528	420741.23	2192210.76	Картометрический метод	5.0	Закрепление отсутствует
1529	420769.36	2192134.32	Картометрический метод	5.0	Закрепление отсутствует
1530	420778.67	2192109.02	Картометрический метод	5.0	Закрепление отсутствует
1531	420782.81	2192096.10	Картометрический метод	5.0	Закрепление отсутствует
1532	420785.80	2192086.75	Картометрический метод	5.0	Закрепление отсутствует
1533	420791.90	2192064.07	Картометрический метод	5.0	Закрепление отсутствует
1534	420792.13	2192062.88	Картометрический метод	5.0	Закрепление отсутствует
1535	420793.07	2192058.00	Картометрический метод	5.0	Закрепление отсутствует
1536	420793.29	2192056.83	Картометрический метод	5.0	Закрепление отсутствует
1537	420794.76	2192049.18	Картометрический метод	5.0	Закрепление отсутствует
1538	421008.82	2192116.19	Картометрический метод	5.0	Закрепление отсутствует
1539	421117.13	2192152.11	Картометрический метод	5.0	Закрепление отсутствует

2. Сведения о характерных точках границ объекта					
Обозначение характерных точек границ	**Координаты, м**		**Метод определения координат характерной точки**	**Средняя квадратическая погрешность положения характерной точки (Mt), м**	**Описание обозначения точки на местности (при наличии)**
	X	**Y**			
1	**2**	**3**	**4**	**5**	**6**
1540	421114.05	2192158.22	Картометрический метод	5.0	Закрепление отсутствует
1541	421113.42	2192159.47	Картометрический метод	5.0	Закрепление отсутствует
1542	421077.26	2192230.29	Картометрический метод	5.0	Закрепление отсутствует
1543	421076.77	2192231.25	Картометрический метод	5.0	Закрепление отсутствует
1544	421062.16	2192259.85	Картометрический метод	5.0	Закрепление отсутствует
1545	421053.47	2192276.86	Картометрический метод	5.0	Закрепление отсутствует
1546	421050.56	2192283.12	Картометрический метод	5.0	Закрепление отсутствует
1547	421039.46	2192307.02	Картометрический метод	5.0	Закрепление отсутствует
1518	421039.32	2192306.97	Картометрический метод	5.0	Закрепление отсутствует
1548	424146.02	2196835.03	Картометрический метод	5.0	Закрепление отсутствует
1549	424145.22	2196835.56	Картометрический метод	5.0	Закрепление отсутствует
1550	424136.52	2196841.36	Картометрический метод	5.0	Закрепление отсутствует
1551	424132.14	2196844.28	Картометрический метод	5.0	Закрепление отсутствует
1552	424125.92	2196847.07	Картометрический метод	5.0	Закрепление отсутствует
1553	424107.28	2196855.43	Картометрический метод	5.0	Закрепление отсутствует
1554	424075.75	2196861.52	Картометрический метод	5.0	Закрепление отсутствует
1555	424044.13	2196859.46	Картометрический метод	5.0	Закрепление отсутствует
1556	424042.70	2196859.37	Картометрический метод	5.0	Закрепление отсутствует
1557	424030.16	2196853.77	Картометрический метод	5.0	Закрепление отсутствует
1558	424022.55	2196850.38	Картометрический метод	5.0	Закрепление отсутствует
1559	424016.74	2196847.35	Картометрический метод	5.0	Закрепление отсутствует
1560	424050.26	2196770.07	Картометрический метод	5.0	Закрепление отсутствует
1561	424055.72	2196770.83	Картометрический метод	5.0	Закрепление отсутствует
1562	424062.30	2196767.56	Картометрический метод	5.0	Закрепление отсутствует
1563	424066.86	2196768.24	Картометрический метод	5.0	Закрепление отсутствует

2. Сведения о характерных точках границ объекта					
Обозначение характерных точек границ	**Координаты, м**		**Метод определения координат характерной точки**	**Средняя квадратическая погрешность положения характерной точки (Mt), м**	**Описание обозначения точки на местности (при наличии)**
	X	**Y**			
1	**2**	**3**	**4**	**5**	**6**
1564	424085.68	2196764.45	Картометрический метод	5.0	Закрепление отсутствует
1565	424075.60	2196789.49	Картометрический метод	5.0	Закрепление отсутствует
1566	424070.34	2196796.46	Картометрический метод	5.0	Закрепление отсутствует
1567	424067.82	2196802.19	Картометрический метод	5.0	Закрепление отсутствует
1568	424081.08	2196807.18	Картометрический метод	5.0	Закрепление отсутствует
1569	424105.80	2196747.96	Картометрический метод	5.0	Закрепление отсутствует
1570	424103.33	2196747.01	Картометрический метод	5.0	Закрепление отсутствует
1571	424105.11	2196746.09	Картометрический метод	5.0	Закрепление отсутствует
1572	424111.16	2196748.73	Картометрический метод	5.0	Закрепление отсутствует
1573	424125.47	2196752.86	Картометрический метод	5.0	Закрепление отсутствует
1574	424138.01	2196755.95	Картометрический метод	5.0	Закрепление отсутствует
1575	424143.01	2196756.42	Картометрический метод	5.0	Закрепление отсутствует
1576	424144.20	2196755.15	Картометрический метод	5.0	Закрепление отсутствует
1577	424145.02	2196747.80	Картометрический метод	5.0	Закрепление отсутствует
1578	424151.70	2196748.28	Картометрический метод	5.0	Закрепление отсутствует
1579	424158.60	2196749.02	Картометрический метод	5.0	Закрепление отсутствует
1580	424170.68	2196750.51	Картометрический метод	5.0	Закрепление отсутствует
1581	424176.07	2196736.99	Картометрический метод	5.0	Закрепление отсутствует
1582	424182.53	2196722.29	Картометрический метод	5.0	Закрепление отсутствует
1583	424185.30	2196714.70	Картометрический метод	5.0	Закрепление отсутствует
1584	424186.15	2196712.17	Картометрический метод	5.0	Закрепление отсутствует
1585	424187.72	2196707.49	Картометрический метод	5.0	Закрепление отсутствует
1586	424187.66	2196703.78	Картометрический метод	5.0	Закрепление отсутствует
1587	424201.51	2196709.69	Картометрический метод	5.0	Закрепление отсутствует
1588	424198.76	2196712.19	Картометрический метод	5.0	Закрепление отсутствует

2. Сведения о характерных точках границ объекта					
Обозначение характерных точек границ	**Координаты, м**		**Метод определения координат характерной точки**	**Средняя квадратическая погрешность положения характерной точки (Mt), м**	**Описание обозначения точки на местности (при наличии)**
	X	**Y**			
1	**2**	**3**	**4**	**5**	**6**
1589	424197.00	2196715.50	Картометрический метод	5.0	Закрепление отсутствует
1590	424206.12	2196718.12	Картометрический метод	5.0	Закрепление отсутствует
1591	424224.82	2196725.68	Картометрический метод	5.0	Закрепление отсутствует
1592	424257.46	2196743.38	Картометрический метод	5.0	Закрепление отсутствует
1593	424282.32	2196756.87	Картометрический метод	5.0	Закрепление отсутствует
1594	424282.50	2196756.45	Картометрический метод	5.0	Закрепление отсутствует
1595	424288.28	2196758.90	Картометрический метод	5.0	Закрепление отсутствует
1596	424299.03	2196763.95	Картометрический метод	5.0	Закрепление отсутствует
1597	424302.84	2196765.63	Картометрический метод	5.0	Закрепление отсутствует
1598	424303.48	2196766.05	Картометрический метод	5.0	Закрепление отсутствует
1599	424303.89	2196766.32	Картометрический метод	5.0	Закрепление отсутствует
1600	424302.84	2196768.74	Картометрический метод	5.0	Закрепление отсутствует
1601	424314.24	2196775.36	Картометрический метод	5.0	Закрепление отсутствует
1602	424322.78	2196780.78	Картометрический метод	5.0	Закрепление отсутствует
1603	424323.88	2196778.06	Картометрический метод	5.0	Закрепление отсутствует
1604	424348.06	2196791.15	Картометрический метод	5.0	Закрепление отсутствует
1605	424346.74	2196793.77	Картометрический метод	5.0	Закрепление отсутствует
1606	424350.84	2196795.82	Картометрический метод	5.0	Закрепление отсутствует
1607	424360.66	2196800.12	Картометрический метод	5.0	Закрепление отсутствует
1608	424361.72	2196800.50	Картометрический метод	5.0	Закрепление отсутствует
1609	424365.18	2196801.74	Картометрический метод	5.0	Закрепление отсутствует
1610	424369.75	2196803.38	Картометрический метод	5.0	Закрепление отсутствует
1611	424374.59	2196805.12	Картометрический метод	5.0	Закрепление отсутствует
1612	424397.10	2196811.80	Картометрический метод	5.0	Закрепление отсутствует
1613	424414.74	2196817.04	Картометрический метод	5.0	Закрепление отсутствует

2. Сведения о характерных точках границ объекта

Обозначение характерных точек границ	Координаты, м		Метод определения координат характерной точки	Средняя квадратическая погрешность положения характерной точки (Mt), м	Описание обозначения точки на местности (при наличии)
	X	Y			
1	2	3	4	5	6
1614	424444.13	2196825.63	Картометрический метод	5.0	Закрепление отсутствует
1615	424460.68	2196830.46	Картометрический метод	5.0	Закрепление отсутствует
1616	424461.66	2196827.85	Картометрический метод	5.0	Закрепление отсутствует
1617	424491.07	2196836.24	Картометрический метод	5.0	Закрепление отсутствует
1618	424489.99	2196839.03	Картометрический метод	5.0	Закрепление отсутствует
1619	424510.48	2196845.02	Картометрический метод	5.0	Закрепление отсутствует
1620	424520.84	2196849.14	Картометрический метод	5.0	Закрепление отсутствует
1621	424537.20	2196858.32	Картометрический метод	5.0	Закрепление отсутствует
1622	424541.08	2196860.72	Картометрический метод	5.0	Закрепление отсутствует
1623	424549.56	2196869.32	Картометрический метод	5.0	Закрепление отсутствует
1624	424550.63	2196870.74	Картометрический метод	5.0	Закрепление отсутствует
1625	424549.88	2196872.56	Картометрический метод	5.0	Закрепление отсутствует
1626	424552.50	2196874.46	Картометрический метод	5.0	Закрепление отсутствует
1627	424526.66	2196934.35	Картометрический метод	5.0	Закрепление отсутствует
1628	424519.29	2196949.73	Картометрический метод	5.0	Закрепление отсутствует
1629	424515.62	2196958.14	Картометрический метод	5.0	Закрепление отсутствует
1630	424515.02	2196957.90	Картометрический метод	5.0	Закрепление отсутствует
1631	424512.48	2196964.12	Картометрический метод	5.0	Закрепление отсутствует
1548	424146.02	2196835.03	Картометрический метод	5.0	Закрепление отсутствует
1632	424138.92	2196827.81	Картометрический метод	5.0	Закрепление отсутствует
1633	424144.79	2196815.45	Картометрический метод	5.0	Закрепление отсутствует
1634	424149.04	2196804.78	Картометрический метод	5.0	Закрепление отсутствует
1635	424149.03	2196804.79	Картометрический метод	5.0	Закрепление отсутствует
1636	424136.55	2196827.05	Картометрический метод	5.0	Закрепление отсутствует
1632	424138.92	2196827.81	Картометрический метод	5.0	Закрепление отсутствует

2. Сведения о характерных точках границ объекта					
Обозначение характерных точек границ	**Координаты, м**		**Метод определения координат характерной точки**	**Средняя квадратическая погрешность положения характерной точки (Mt), м**	**Описание обозначения точки на местности (при наличии)**
	X	**Y**			
1	**2**	**3**	**4**	**5**	**6**
1637	424152.33	2196683.18	Картометрический метод	5.0	Закрепление отсутствует
1638	424113.14	2196671.06	Картометрический метод	5.0	Закрепление отсутствует
1639	424113.39	2196669.85	Картометрический метод	5.0	Закрепление отсутствует
1640	424099.99	2196665.86	Картометрический метод	5.0	Закрепление отсутствует
1641	424095.01	2196664.53	Картометрический метод	5.0	Закрепление отсутствует
1642	424094.70	2196665.62	Картометрический метод	5.0	Закрепление отсутствует
1643	424088.99	2196663.98	Картометрический метод	5.0	Закрепление отсутствует
1644	424089.28	2196662.96	Картометрический метод	5.0	Закрепление отсутствует
1645	424085.05	2196661.86	Картометрический метод	5.0	Закрепление отсутствует
1646	424058.42	2196654.90	Картометрический метод	5.0	Закрепление отсутствует
1647	424039.80	2196650.03	Картометрический метод	5.0	Закрепление отсутствует
1648	424039.24	2196651.89	Картометрический метод	5.0	Закрепление отсутствует
1649	424011.06	2196643.66	Картометрический метод	5.0	Закрепление отсутствует
1650	424011.70	2196641.34	Картометрический метод	5.0	Закрепление отсутствует
1651	424009.12	2196640.63	Картометрический метод	5.0	Закрепление отсутствует
1652	423986.59	2196635.14	Картометрический метод	5.0	Закрепление отсутствует
1653	423986.76	2196634.52	Картометрический метод	5.0	Закрепление отсутствует
1654	423976.00	2196631.71	Картометрический метод	5.0	Закрепление отсутствует
1655	423975.05	2196631.23	Картометрический метод	5.0	Закрепление отсутствует
1656	423971.59	2196630.24	Картометрический метод	5.0	Закрепление отсутствует
1657	423945.63	2196623.44	Картометрический метод	5.0	Закрепление отсутствует
1658	423940.08	2196621.37	Картометрический метод	5.0	Закрепление отсутствует
1659	423917.91	2196614.10	Картометрический метод	5.0	Закрепление отсутствует
1660	423918.17	2196612.73	Картометрический метод	5.0	Закрепление отсутствует
1661	423912.19	2196610.96	Картометрический метод	5.0	Закрепление отсутствует

2. Сведения о характерных точках границ объекта					
Обозначение характерных точек границ	**Координаты, м**		**Метод определения координат характерной точки**	**Средняя квадратическая погрешность положения характерной точки (Mt), м**	**Описание обозначения точки на местности (при наличии)**
	X	**Y**			
1	**2**	**3**	**4**	**5**	**6**
1662	423891.34	2196604.63	Картометрический метод	5.0	Закрепление отсутствует
1663	423890.40	2196602.65	Картометрический метод	5.0	Закрепление отсутствует
1664	423889.25	2196602.00	Картометрический метод	5.0	Закрепление отсутствует
1665	423884.67	2196588.75	Картометрический метод	5.0	Закрепление отсутствует
1666	423882.81	2196585.28	Картометрический метод	5.0	Закрепление отсутствует
1667	423879.74	2196594.69	Картометрический метод	5.0	Закрепление отсутствует
1668	423870.18	2196591.57	Картометрический метод	5.0	Закрепление отсутствует
1669	423860.67	2196588.47	Картометрический метод	5.0	Закрепление отсутствует
1670	423851.17	2196585.37	Картометрический метод	5.0	Закрепление отсутствует
1671	423842.75	2196581.83	Картометрический метод	5.0	Закрепление отсутствует
1672	423846.17	2196571.43	Картометрический метод	5.0	Закрепление отсутствует
1673	423831.19	2196575.14	Картометрический метод	5.0	Закрепление отсутствует
1674	423816.91	2196574.87	Картометрический метод	5.0	Закрепление отсутствует
1675	423790.65	2196564.87	Картометрический метод	5.0	Закрепление отсутствует
1676	423765.41	2196552.14	Картометрический метод	5.0	Закрепление отсутствует
1677	423741.22	2196537.11	Картометрический метод	5.0	Закрепление отсутствует
1678	423713.85	2196518.11	Картометрический метод	5.0	Закрепление отсутствует
1679	423714.74	2196515.53	Картометрический метод	5.0	Закрепление отсутствует
1680	423710.09	2196513.66	Картометрический метод	5.0	Закрепление отсутствует
1681	423708.18	2196519.18	Картометрический метод	5.0	Закрепление отсутствует
1682	423693.68	2196508.27	Картометрический метод	5.0	Закрепление отсутствует
1683	423673.88	2196496.83	Картометрический метод	5.0	Закрепление отсутствует
1684	423673.27	2196492.36	Картометрический метод	5.0	Закрепление отсутствует
1685	423673.80	2196484.99	Картометрический метод	5.0	Закрепление отсутствует
1686	423673.56	2196481.52	Картометрический метод	5.0	Закрепление отсутствует

2. Сведения о характерных точках границ объекта					
Обозначение характерных точек границ	**Координаты, м**		**Метод определения координат характерной точки**	**Средняя квадратическая погрешность положения характерной точки (Mt), м**	**Описание обозначения точки на местности (при наличии)**
	X	**Y**			
1	**2**	**3**	**4**	**5**	**6**
1687	423674.46	2196479.17	Картометрический метод	5.0	Закрепление отсутствует
1688	423680.03	2196483.00	Картометрический метод	5.0	Закрепление отсутствует
1689	423685.52	2196470.21	Картометрический метод	5.0	Закрепление отсутствует
1690	423682.66	2196468.44	Картометрический метод	5.0	Закрепление отсутствует
1691	423690.39	2196454.81	Картометрический метод	5.0	Закрепление отсутствует
1692	423694.40	2196456.92	Картометрический метод	5.0	Закрепление отсутствует
1693	423697.73	2196444.13	Картометрический метод	5.0	Закрепление отсутствует
1694	423700.32	2196440.69	Картометрический метод	5.0	Закрепление отсутствует
1695	423732.55	2196416.43	Картометрический метод	5.0	Закрепление отсутствует
1696	423765.79	2196422.60	Картометрический метод	5.0	Закрепление отсутствует
1697	423793.45	2196432.56	Картометрический метод	5.0	Закрепление отсутствует
1698	423847.81	2196462.76	Картометрический метод	5.0	Закрепление отсутствует
1699	423868.33	2196469.31	Картометрический метод	5.0	Закрепление отсутствует
1700	423896.26	2196484.50	Картометрический метод	5.0	Закрепление отсутствует
1701	423895.54	2196486.95	Картометрический метод	5.0	Закрепление отсутствует
1702	423895.76	2196490.04	Картометрический метод	5.0	Закрепление отсутствует
1703	423896.04	2196493.98	Картометрический метод	5.0	Закрепление отсутствует
1704	423901.44	2196495.74	Картометрический метод	5.0	Закрепление отсутствует
1705	423910.17	2196501.40	Картометрический метод	5.0	Закрепление отсутствует
1706	423912.34	2196502.81	Картометрический метод	5.0	Закрепление отсутствует
1707	423916.04	2196505.21	Картометрический метод	5.0	Закрепление отсутствует
1708	423932.06	2196511.89	Картометрический метод	5.0	Закрепление отсутствует
1709	423935.08	2196505.54	Картометрический метод	5.0	Закрепление отсутствует
1710	423950.66	2196513.99	Картометрический метод	5.0	Закрепление отсутствует
1711	423964.23	2196520.18	Картометрический метод	5.0	Закрепление отсутствует

2. Сведения о характерных точках границ объекта

Обозначение характерных точек границ	Координаты, м		Метод определения координат характерной точки	Средняя квадратическая погрешность положения характерной точки (Mt), м	Описание обозначения точки на местности (при наличии)
	X	Y			
1	2	3	4	5	6
1712	423969.75	2196522.70	Картометрический метод	5.0	Закрепление отсутствует
1713	423973.63	2196509.07	Картометрический метод	5.0	Закрепление отсутствует
1714	423976.22	2196510.46	Картометрический метод	5.0	Закрепление отсутствует
1715	423980.18	2196512.05	Картометрический метод	5.0	Закрепление отсутствует
1716	423981.08	2196509.20	Картометрический метод	5.0	Закрепление отсутствует
1717	423983.00	2196507.27	Картометрический метод	5.0	Закрепление отсутствует
1718	424024.75	2196524.59	Картометрический метод	5.0	Закрепление отсутствует
1719	424033.74	2196528.33	Картометрический метод	5.0	Закрепление отсутствует
1720	424033.26	2196529.36	Картометрический метод	5.0	Закрепление отсутствует
1721	424106.57	2196561.05	Картометрический метод	5.0	Закрепление отсутствует
1722	424104.23	2196568.61	Картометрический метод	5.0	Закрепление отсутствует
1723	424131.37	2196580.21	Картометрический метод	5.0	Закрепление отсутствует
1724	424145.62	2196579.84	Картометрический метод	5.0	Закрепление отсутствует
1725	424188.28	2196602.04	Картометрический метод	5.0	Закрепление отсутствует
1726	424198.07	2196608.79	Картометрический метод	5.0	Закрепление отсутствует
1727	424193.33	2196617.49	Картометрический метод	5.0	Закрепление отсутствует
1728	424152.13	2196684.79	Картометрический метод	5.0	Закрепление отсутствует
1637	424152.33	2196683.18	Картометрический метод	5.0	Закрепление отсутствует
1729	425047.28	2197718.18	Картометрический метод	5.0	Закрепление отсутствует
1730	425045.41	2197717.79	Картометрический метод	5.0	Закрепление отсутствует
1731	425040.43	2197716.34	Картометрический метод	5.0	Закрепление отсутствует
1732	425031.51	2197714.24	Картометрический метод	5.0	Закрепление отсутствует
1733	425030.06	2197713.84	Картометрический метод	5.0	Закрепление отсутствует
1734	425022.26	2197711.25	Картометрический метод	5.0	Закрепление отсутствует
1735	424984.76	2197701.47	Картометрический метод	5.0	Закрепление отсутствует

2. Сведения о характерных точках границ объекта

Обозначение характерных точек границ	Координаты, м		Метод определения координат характерной точки	Средняя квадратическая погрешность положения характерной точки (Mt), м	Описание обозначения точки на местности (при наличии)
	X	Y			
1	2	3	4	5	6
1736	424965.29	2197695.32	Картометрический метод	5.0	Закрепление отсутствует
1737	424939.27	2197688.23	Картометрический метод	5.0	Закрепление отсутствует
1738	424929.76	2197658.53	Картометрический метод	5.0	Закрепление отсутствует
1739	424925.39	2197644.91	Картометрический метод	5.0	Закрепление отсутствует
1740	424925.12	2197636.42	Картометрический метод	5.0	Закрепление отсутствует
1741	424924.44	2197615.02	Картометрический метод	5.0	Закрепление отсутствует
1742	424923.80	2197595.09	Картометрический метод	5.0	Закрепление отсутствует
1743	424923.54	2197586.81	Картометрический метод	5.0	Закрепление отсутствует
1744	424923.37	2197581.49	Картометрический метод	5.0	Закрепление отсутствует
1745	424922.84	2197533.82	Картометрический метод	5.0	Закрепление отсутствует
1746	424915.00	2197531.71	Картометрический метод	5.0	Закрепление отсутствует
1747	424911.82	2197529.95	Картометрический метод	5.0	Закрепление отсутствует
1748	424880.66	2197520.07	Картометрический метод	5.0	Закрепление отсутствует
1749	424884.90	2197492.42	Картометрический метод	5.0	Закрепление отсутствует
1750	424885.03	2197492.45	Картометрический метод	5.0	Закрепление отсутствует
1751	424915.85	2197498.28	Картометрический метод	5.0	Закрепление отсутствует
1752	424921.80	2197499.88	Картометрический метод	5.0	Закрепление отсутствует
1753	424938.46	2197502.88	Картометрический метод	5.0	Закрепление отсутствует
1754	424973.88	2197509.27	Картометрический метод	5.0	Закрепление отсутствует
1755	424974.36	2197509.36	Картометрический метод	5.0	Закрепление отсутствует
1756	425025.93	2197518.66	Картометрический метод	5.0	Закрепление отсутствует
1757	425041.71	2197465.38	Картометрический метод	5.0	Закрепление отсутствует
1758	425045.10	2197453.23	Картометрический метод	5.0	Закрепление отсутствует
1759	425053.96	2197421.00	Картометрический метод	5.0	Закрепление отсутствует
1760	425053.17	2197420.77	Картометрический метод	5.0	Закрепление отсутствует

2. Сведения о характерных точках границ объекта

Обозначение характерных точек границ	Координаты, м		Метод определения координат характерной точки	Средняя квадратическая погрешность положения характерной точки (Mt), м	Описание обозначения точки на местности (при наличии)
	X	Y			
1	2	3	4	5	6
1761	425052.85	2197420.68	Картометрический метод	5.0	Закрепление отсутствует
1762	425058.85	2197399.35	Картометрический метод	5.0	Закрепление отсутствует
1763	425061.21	2197378.70	Картометрический метод	5.0	Закрепление отсутствует
1764	425044.25	2197366.42	Картометрический метод	5.0	Закрепление отсутствует
1765	425026.80	2197358.40	Картометрический метод	5.0	Закрепление отсутствует
1766	425037.10	2197291.89	Картометрический метод	5.0	Закрепление отсутствует
1767	425042.42	2197257.42	Картометрический метод	5.0	Закрепление отсутствует
1768	425042.26	2197257.38	Картометрический метод	5.0	Закрепление отсутствует
1769	425047.66	2197224.71	Картометрический метод	5.0	Закрепление отсутствует
1770	425007.78	2197212.51	Картометрический метод	5.0	Закрепление отсутствует
1771	425010.80	2197204.86	Картометрический метод	5.0	Закрепление отсутствует
1772	425011.37	2197197.89	Картометрический метод	5.0	Закрепление отсутствует
1773	425020.23	2197199.14	Картометрический метод	5.0	Закрепление отсутствует
1774	425112.92	2197210.37	Картометрический метод	5.0	Закрепление отсутствует
1775	425114.82	2197226.52	Картометрический метод	5.0	Закрепление отсутствует
1776	425112.92	2197246.86	Картометрический метод	5.0	Закрепление отсутствует
1777	425112.54	2197249.76	Картометрический метод	5.0	Закрепление отсутствует
1778	425110.56	2197275.04	Картометрический метод	5.0	Закрепление отсутствует
1779	425108.55	2197301.38	Картометрический метод	5.0	Закрепление отсутствует
1780	425106.10	2197352.79	Картометрический метод	5.0	Закрепление отсутствует
1781	425103.60	2197381.79	Картометрический метод	5.0	Закрепление отсутствует
1782	425100.54	2197405.08	Картометрический метод	5.0	Закрепление отсутствует
1783	425100.41	2197414.05	Картометрический метод	5.0	Закрепление отсутствует
1784	425098.06	2197436.31	Картометрический метод	5.0	Закрепление отсутствует
1785	425097.37	2197442.32	Картометрический метод	5.0	Закрепление отсутствует

2. Сведения о характерных точках границ объекта					
Обозначение характерных точек границ	**Координаты, м**		**Метод определения координат характерной точки**	**Средняя квадратическая погрешность положения характерной точки (Mt), м**	**Описание обозначения точки на местности (при наличии)**
	X	**Y**			
1	**2**	**3**	**4**	**5**	**6**
1786	425094.44	2197479.26	Картометрический метод	5.0	Закрепление отсутствует
1787	425092.53	2197519.57	Картометрический метод	5.0	Закрепление отсутствует
1788	425090.05	2197548.20	Картометрический метод	5.0	Закрепление отсутствует
1789	425089.34	2197558.46	Картометрический метод	5.0	Закрепление отсутствует
1790	425088.20	2197576.92	Картометрический метод	5.0	Закрепление отсутствует
1791	425086.55	2197596.19	Картометрический метод	5.0	Закрепление отсутствует
1792	425080.24	2197673.13	Картометрический метод	5.0	Закрепление отсутствует
1793	425078.39	2197695.46	Картометрический метод	5.0	Закрепление отсутствует
1794	425078.01	2197700.93	Картометрический метод	5.0	Закрепление отсутствует
1795	425076.20	2197723.62	Картометрический метод	5.0	Закрепление отсутствует
1729	425047.28	2197718.18	Картометрический метод	5.0	Закрепление отсутствует
1796	422879.69	2195897.82	Картометрический метод	5.0	Закрепление отсутствует
1797	422862.52	2195899.11	Картометрический метод	5.0	Закрепление отсутствует
1798	422777.44	2195902.33	Картометрический метод	5.0	Закрепление отсутствует
1799	422777.44	2195899.87	Картометрический метод	5.0	Закрепление отсутствует
1800	422775.74	2195899.94	Картометрический метод	5.0	Закрепление отсутствует
1801	422775.97	2195882.43	Картометрический метод	5.0	Закрепление отсутствует
1802	422775.95	2195878.90	Картометрический метод	5.0	Закрепление отсутствует
1803	422775.95	2195873.84	Картометрический метод	5.0	Закрепление отсутствует
1804	422778.57	2195873.70	Картометрический метод	5.0	Закрепление отсутствует
1805	422779.48	2195839.33	Картометрический метод	5.0	Закрепление отсутствует
1806	422779.43	2195826.80	Картометрический метод	5.0	Закрепление отсутствует
1807	422778.88	2195821.21	Картометрический метод	5.0	Закрепление отсутствует
1808	422778.48	2195817.65	Картометрический метод	5.0	Закрепление отсутствует
1809	422775.41	2195799.11	Картометрический метод	5.0	Закрепление отсутствует

2. Сведения о характерных точках границ объекта					
Обозначение характерных точек границ	**Координаты, м**		**Метод определения координат характерной точки**	**Средняя квадратическая погрешность положения характерной точки (Mt), м**	**Описание обозначения точки на местности (при наличии)**
	X	**Y**			
1	**2**	**3**	**4**	**5**	**6**
1810	422774.52	2195799.35	Картометрический метод	5.0	Закрепление отсутствует
1811	422771.30	2195780.85	Картометрический метод	5.0	Закрепление отсутствует
1812	422763.51	2195754.73	Картометрический метод	5.0	Закрепление отсутствует
1813	422774.14	2195750.02	Картометрический метод	5.0	Закрепление отсутствует
1814	422780.07	2195747.36	Картометрический метод	5.0	Закрепление отсутствует
1815	422786.66	2195744.90	Картометрический метод	5.0	Закрепление отсутствует
1816	422810.86	2195735.88	Картометрический метод	5.0	Закрепление отсутствует
1817	422834.55	2195727.05	Картометрический метод	5.0	Закрепление отсутствует
1818	422832.21	2195716.48	Картометрический метод	5.0	Закрепление отсутствует
1819	422832.03	2195716.48	Картометрический метод	5.0	Закрепление отсутствует
1820	422813.64	2195728.31	Картометрический метод	5.0	Закрепление отсутствует
1821	422796.78	2195735.23	Картометрический метод	5.0	Закрепление отсутствует
1822	422783.69	2195738.73	Картометрический метод	5.0	Закрепление отсутствует
1823	422761.04	2195746.22	Картометрический метод	5.0	Закрепление отсутствует
1824	422755.49	2195729.50	Картометрический метод	5.0	Закрепление отсутствует
1825	422750.02	2195713.02	Картометрический метод	5.0	Закрепление отсутствует
1826	422744.56	2195695.36	Картометрический метод	5.0	Закрепление отсутствует
1827	422739.63	2195679.68	Картометрический метод	5.0	Закрепление отсутствует
1828	422736.56	2195670.52	Картометрический метод	5.0	Закрепление отсутствует
1829	422735.48	2195669.04	Картометрический метод	5.0	Закрепление отсутствует
1830	422726.55	2195645.13	Картометрический метод	5.0	Закрепление отсутствует
1831	422724.73	2195640.50	Картометрический метод	5.0	Закрепление отсутствует
1832	422723.56	2195638.58	Картометрический метод	5.0	Закрепление отсутствует
1833	422723.29	2195638.71	Картометрический метод	5.0	Закрепление отсутствует
1834	422710.88	2195622.42	Картометрический метод	5.0	Закрепление отсутствует

2. Сведения о характерных точках границ объекта

Обозначение характерных точек границ	Координаты, м		Метод определения координат характерной точки	Средняя квадратическая погрешность положения характерной точки (Mt), м	Описание обозначения точки на местности (при наличии)
	X	Y			
1	2	3	4	5	6
1835	422712.07	2195621.76	Картометрический метод	5.0	Закрепление отсутствует
1836	422710.54	2195620.06	Картометрический метод	5.0	Закрепление отсутствует
1837	422702.05	2195610.63	Картометрический метод	5.0	Закрепление отсутствует
1838	422700.49	2195608.90	Картометрический метод	5.0	Закрепление отсутствует
1839	422691.22	2195596.92	Картометрический метод	5.0	Закрепление отсутствует
1840	422681.35	2195585.16	Картометрический метод	5.0	Закрепление отсутствует
1841	422680.99	2195584.35	Картометрический метод	5.0	Закрепление отсутствует
1842	422679.11	2195581.68	Картометрический метод	5.0	Закрепление отсутствует
1843	422674.96	2195576.66	Картометрический метод	5.0	Закрепление отсутствует
1844	422674.41	2195576.96	Картометрический метод	5.0	Закрепление отсутствует
1845	422658.28	2195554.82	Картометрический метод	5.0	Закрепление отсутствует
1846	422634.58	2195522.70	Картометрический метод	5.0	Закрепление отсутствует
1847	422631.24	2195515.82	Картометрический метод	5.0	Закрепление отсутствует
1848	422660.07	2195505.64	Картометрический метод	5.0	Закрепление отсутствует
1849	422676.35	2195499.12	Картометрический метод	5.0	Закрепление отсутствует
1850	422738.11	2195474.84	Картометрический метод	5.0	Закрепление отсутствует
1851	422748.63	2195470.69	Картометрический метод	5.0	Закрепление отсутствует
1852	422788.70	2195561.88	Картометрический метод	5.0	Закрепление отсутствует
1853	422797.61	2195559.05	Картометрический метод	5.0	Закрепление отсутствует
1854	422868.53	2195789.19	Картометрический метод	5.0	Закрепление отсутствует
1855	422855.05	2195793.57	Картометрический метод	5.0	Закрепление отсутствует
1856	422883.41	2195890.69	Картометрический метод	5.0	Закрепление отсутствует
1857	422882.73	2195905.04	Картометрический метод	5.0	Закрепление отсутствует
1858	422877.47	2195905.39	Картометрический метод	5.0	Закрепление отсутствует
1796	422879.69	2195897.82	Картометрический метод	5.0	Закрепление отсутствует

2. Сведения о характерных точках границ объекта					
Обозначение характерных точек границ	**Координаты, м**		**Метод определения координат характерной точки**	**Средняя квадратическая погрешность положения характерной точки (Mt), м**	**Описание обозначения точки на местности (при наличии)**
	X	**Y**			
1	**2**	**3**	**4**	**5**	**6**
1859	424594.61	2196741.51	Картометрический метод	5.0	Закрепление отсутствует
1860	424579.30	2196725.93	Картометрический метод	5.0	Закрепление отсутствует
1861	424576.63	2196724.45	Картометрический метод	5.0	Закрепление отсутствует
1862	424545.77	2196707.26	Картометрический метод	5.0	Закрепление отсутствует
1863	424533.88	2196701.14	Картометрический метод	5.0	Закрепление отсутствует
1864	424520.18	2196694.09	Картометрический метод	5.0	Закрепление отсутствует
1865	424515.05	2196691.41	Картометрический метод	5.0	Закрепление отсутствует
1866	424456.38	2196660.80	Картометрический метод	5.0	Закрепление отсутствует
1867	424459.45	2196659.19	Картометрический метод	5.0	Закрепление отсутствует
1868	424478.91	2196646.52	Картометрический метод	5.0	Закрепление отсутствует
1869	424486.80	2196647.47	Картометрический метод	5.0	Закрепление отсутствует
1870	424511.81	2196650.50	Картометрический метод	5.0	Закрепление отсутствует
1871	424517.95	2196649.92	Картометрический метод	5.0	Закрепление отсутствует
1872	424528.56	2196648.94	Картометрический метод	5.0	Закрепление отсутствует
1873	424534.92	2196648.56	Картометрический метод	5.0	Закрепление отсутствует
1874	424564.16	2196639.74	Картометрический метод	5.0	Закрепление отсутствует
1875	424577.46	2196635.73	Картометрический метод	5.0	Закрепление отсутствует
1876	424586.07	2196633.13	Картометрический метод	5.0	Закрепление отсутствует
1877	424609.97	2196625.91	Картометрический метод	5.0	Закрепление отсутствует
1878	424638.40	2196617.34	Картометрический метод	5.0	Закрепление отсутствует
1879	424639.72	2196616.94	Картометрический метод	5.0	Закрепление отсутствует
1880	424652.84	2196618.27	Картометрический метод	5.0	Закрепление отсутствует
1881	424689.95	2196605.51	Картометрический метод	5.0	Закрепление отсутствует
1882	424715.80	2196596.63	Картометрический метод	5.0	Закрепление отсутствует
1883	424752.46	2196580.23	Картометрический метод	5.0	Закрепление отсутствует

2. Сведения о характерных точках границ объекта					
Обозначение характерных точек границ	**Координаты, м**		**Метод определения координат характерной точки**	**Средняя квадратическая погрешность положения характерной точки (Mt), м**	**Описание обозначения точки на местности (при наличии)**
	X	**Y**			
1	**2**	**3**	**4**	**5**	**6**
1884	424769.92	2196572.42	Картометрический метод	5.0	Закрепление отсутствует
1885	424778.12	2196568.45	Картометрический метод	5.0	Закрепление отсутствует
1886	424792.97	2196572.93	Картометрический метод	5.0	Закрепление отсутствует
1887	424833.27	2196584.75	Картометрический метод	5.0	Закрепление отсутствует
1888	424841.91	2196587.28	Картометрический метод	5.0	Закрепление отсутствует
1889	424882.26	2196599.12	Картометрический метод	5.0	Закрепление отсутствует
1890	424895.58	2196603.03	Картометрический метод	5.0	Закрепление отсутствует
1891	424888.26	2196623.98	Картометрический метод	5.0	Закрепление отсутствует
1892	424887.22	2196634.38	Картометрический метод	5.0	Закрепление отсутствует
1893	424886.97	2196636.84	Картометрический метод	5.0	Закрепление отсутствует
1894	424889.60	2196653.36	Картометрический метод	5.0	Закрепление отсутствует
1895	424882.61	2196665.33	Картометрический метод	5.0	Закрепление отсутствует
1896	424866.24	2196693.36	Картометрический метод	5.0	Закрепление отсутствует
1897	424850.62	2196720.10	Картометрический метод	5.0	Закрепление отсутствует
1898	424818.46	2196746.19	Картометрический метод	5.0	Закрепление отсутствует
1899	424807.58	2196758.79	Картометрический метод	5.0	Закрепление отсутствует
1900	424798.14	2196767.96	Картометрический метод	5.0	Закрепление отсутствует
1901	424781.46	2196771.77	Картометрический метод	5.0	Закрепление отсутствует
1902	424771.90	2196770.39	Картометрический метод	5.0	Закрепление отсутствует
1903	424768.19	2196762.45	Картометрический метод	5.0	Закрепление отсутствует
1904	424761.29	2196740.57	Картометрический метод	5.0	Закрепление отсутствует
1905	424757.22	2196730.91	Картометрический метод	5.0	Закрепление отсутствует
1906	424757.80	2196713.48	Картометрический метод	5.0	Закрепление отсутствует
1907	424757.43	2196698.86	Картометрический метод	5.0	Закрепление отсутствует
1908	424754.19	2196676.47	Картометрический метод	5.0	Закрепление отсутствует

2. Сведения о характерных точках границ объекта					
Обозначение характерных точек границ	**Координаты, м**		**Метод определения координат характерной точки**	**Средняя квадратическая погрешность положения характерной точки (Mt), м**	**Описание обозначения точки на местности (при наличии)**
	X	**Y**			
1	**2**	**3**	**4**	**5**	**6**
1909	424747.17	2196657.73	Картометрический метод	5.0	Закрепление отсутствует
1910	424733.74	2196644.03	Картометрический метод	5.0	Закрепление отсутствует
1911	424714.68	2196639.65	Картометрический метод	5.0	Закрепление отсутствует
1912	424703.12	2196643.82	Картометрический метод	5.0	Закрепление отсутствует
1913	424691.96	2196649.49	Картометрический метод	5.0	Закрепление отсутствует
1914	424682.49	2196661.12	Картометрический метод	5.0	Закрепление отсутствует
1915	424676.78	2196671.51	Картометрический метод	5.0	Закрепление отсутствует
1916	424667.22	2196690.04	Картометрический метод	5.0	Закрепление отсутствует
1917	424662.57	2196702.47	Картометрический метод	5.0	Закрепление отсутствует
1918	424654.62	2196727.02	Картометрический метод	5.0	Закрепление отсутствует
1919	424651.33	2196735.19	Картометрический метод	5.0	Закрепление отсутствует
1920	424647.38	2196744.97	Картометрический метод	5.0	Закрепление отсутствует
1921	424644.79	2196751.13	Картометрический метод	5.0	Закрепление отсутствует
1922	424634.62	2196748.09	Картометрический метод	5.0	Закрепление отсутствует
1923	424631.43	2196747.14	Картометрический метод	5.0	Закрепление отсутствует
1924	424628.78	2196755.72	Картометрический метод	5.0	Закрепление отсутствует
1925	424615.07	2196797.60	Картометрический метод	5.0	Закрепление отсутствует
1859	424594.61	2196741.51	Картометрический метод	5.0	Закрепление отсутствует
1926	425115.37	2197646.11	Картометрический метод	5.0	Закрепление отсутствует
1927	425094.74	2197642.43	Картометрический метод	5.0	Закрепление отсутствует
1928	425097.67	2197613.83	Картометрический метод	5.0	Закрепление отсутствует
1929	425100.96	2197571.26	Картометрический метод	5.0	Закрепление отсутствует
1930	425101.80	2197543.37	Картометрический метод	5.0	Закрепление отсутствует
1931	425105.97	2197504.93	Картометрический метод	5.0	Закрепление отсутствует
1932	425110.83	2197460.83	Картометрический метод	5.0	Закрепление отсутствует

2. Сведения о характерных точках границ объекта					
Обозначение характерных точек границ	**Координаты, м**		**Метод определения координат характерной точки**	**Средняя квадратическая погрешность положения характерной точки (Mt), м**	**Описание обозначения точки на местности (при наличии)**
	X	**Y**			
1	**2**	**3**	**4**	**5**	**6**
1933	425112.62	2197427.31	Картометрический метод	5.0	Закрепление отсутствует
1934	425113.16	2197417.26	Картометрический метод	5.0	Закрепление отсутствует
1935	425113.47	2197416.27	Картометрический метод	5.0	Закрепление отсутствует
1936	425112.95	2197411.19	Картометрический метод	5.0	Закрепление отсутствует
1937	425112.69	2197405.85	Картометрический метод	5.0	Закрепление отсутствует
1938	425112.58	2197404.28	Картометрический метод	5.0	Закрепление отсутствует
1939	425113.69	2197392.84	Картометрический метод	5.0	Закрепление отсутствует
1940	425116.59	2197363.00	Картометрический метод	5.0	Закрепление отсутствует
1941	425120.91	2197336.73	Картометрический метод	5.0	Закрепление отсутствует
1942	425121.27	2197323.79	Картометрический метод	5.0	Закрепление отсутствует
1943	425121.61	2197311.17	Картометрический метод	5.0	Закрепление отсутствует
1944	425121.84	2197302.86	Картометрический метод	5.0	Закрепление отсутствует
1945	425127.59	2197255.77	Картометрический метод	5.0	Закрепление отсутствует
1946	425196.49	2197256.84	Картометрический метод	5.0	Закрепление отсутствует
1947	425195.43	2197279.58	Картометрический метод	5.0	Закрепление отсутствует
1948	425195.76	2197287.30	Картометрический метод	5.0	Закрепление отсутствует
1949	425207.48	2197288.62	Картометрический метод	5.0	Закрепление отсутствует
1950	425209.61	2197276.04	Картометрический метод	5.0	Закрепление отсутствует
1951	425250.59	2197279.57	Картометрический метод	5.0	Закрепление отсутствует
1952	425253.30	2197265.88	Картометрический метод	5.0	Закрепление отсутствует
1953	425254.92	2197279.94	Картометрический метод	5.0	Закрепление отсутствует
1954	425256.83	2197303.82	Картометрический метод	5.0	Закрепление отсутствует
1955	425259.00	2197323.95	Картометрический метод	5.0	Закрепление отсутствует
1956	425260.31	2197345.76	Картометрический метод	5.0	Закрепление отсутствует
1957	425258.87	2197358.13	Картометрический метод	5.0	Закрепление отсутствует

2. Сведения о характерных точках границ объекта					
Обозначение характерных точек границ	**Координаты, м**		**Метод определения координат характерной точки**	**Средняя квадратическая погрешность положения характерной точки (Mt), м**	**Описание обозначения точки на местности (при наличии)**
	X	**Y**			
1	**2**	**3**	**4**	**5**	**6**
1958	425257.38	2197377.07	Картометрический метод	5.0	Закрепление отсутствует
1959	425255.14	2197384.53	Картометрический метод	5.0	Закрепление отсутствует
1960	425251.12	2197391.29	Картометрический метод	5.0	Закрепление отсутствует
1961	425243.83	2197402.73	Картометрический метод	5.0	Закрепление отсутствует
1962	425240.80	2197409.59	Картометрический метод	5.0	Закрепление отсутствует
1963	425239.57	2197414.59	Картометрический метод	5.0	Закрепление отсутствует
1964	425234.35	2197423.46	Картометрический метод	5.0	Закрепление отсутствует
1965	425225.69	2197435.83	Картометрический метод	5.0	Закрепление отсутствует
1966	425220.53	2197446.55	Картометрический метод	5.0	Закрепление отсутствует
1967	425215.85	2197458.18	Картометрический метод	5.0	Закрепление отсутствует
1968	425212.32	2197466.09	Картометрический метод	5.0	Закрепление отсутствует
1969	425209.86	2197477.50	Картометрический метод	5.0	Закрепление отсутствует
1970	425208.75	2197490.42	Картометрический метод	5.0	Закрепление отсутствует
1971	425208.62	2197501.84	Картометрический метод	5.0	Закрепление отсутствует
1972	425210.07	2197508.98	Картометрический метод	5.0	Закрепление отсутствует
1973	425211.92	2197517.28	Картометрический метод	5.0	Закрепление отсутствует
1974	425213.19	2197520.01	Картометрический метод	5.0	Закрепление отсутствует
1975	425212.52	2197521.91	Картометрический метод	5.0	Закрепление отсутствует
1976	425202.60	2197518.94	Картометрический метод	5.0	Закрепление отсутствует
1977	425200.35	2197524.34	Картометрический метод	5.0	Закрепление отсутствует
1978	425196.81	2197523.12	Картометрический метод	5.0	Закрепление отсутствует
1979	425193.40	2197521.96	Картометрический метод	5.0	Закрепление отсутствует
1980	425188.24	2197520.19	Картометрический метод	5.0	Закрепление отсутствует
1981	425178.98	2197517.01	Картометрический метод	5.0	Закрепление отсутствует
1982	425177.37	2197520.66	Картометрический метод	5.0	Закрепление отсутствует

2. Сведения о характерных точках границ объекта

Обозначение характерных точек границ	Координаты, м		Метод определения координат характерной точки	Средняя квадратическая погрешность положения характерной точки (Mt), м	Описание обозначения точки на местности (при наличии)
	X	Y			
1	2	3	4	5	6
1983	425174.85	2197530.30	Картометрический метод	5.0	Закрепление отсутствует
1984	425197.46	2197537.84	Картометрический метод	5.0	Закрепление отсутствует
1985	425196.70	2197540.17	Картометрический метод	5.0	Закрепление отсутствует
1986	425216.49	2197546.16	Картометрический метод	5.0	Закрепление отсутствует
1987	425219.68	2197538.80	Картометрический метод	5.0	Закрепление отсутствует
1988	425218.56	2197538.46	Картометрический метод	5.0	Закрепление отсутствует
1989	425220.81	2197533.27	Картометрический метод	5.0	Закрепление отсутствует
1990	425222.94	2197537.12	Картометрический метод	5.0	Закрепление отсутствует
1991	425227.70	2197544.37	Картометрический метод	5.0	Закрепление отсутствует
1992	425232.59	2197550.46	Картометрический метод	5.0	Закрепление отсутствует
1993	425235.90	2197556.27	Картометрический метод	5.0	Закрепление отсутствует
1994	425237.95	2197573.40	Картометрический метод	5.0	Закрепление отсутствует
1995	425236.06	2197584.04	Картометрический метод	5.0	Закрепление отсутствует
1996	425222.13	2197588.95	Картометрический метод	5.0	Закрепление отсутствует
1997	425208.77	2197591.05	Картометрический метод	5.0	Закрепление отсутствует
1998	425196.49	2197594.22	Картометрический метод	5.0	Закрепление отсутствует
1999	425170.42	2197582.96	Картометрический метод	5.0	Закрепление отсутствует
2000	425157.54	2197584.61	Картометрический метод	5.0	Закрепление отсутствует
2001	425155.39	2197600.11	Картометрический метод	5.0	Закрепление отсутствует
2002	425151.85	2197598.69	Картометрический метод	5.0	Закрепление отсутствует
2003	425153.95	2197584.48	Картометрический метод	5.0	Закрепление отсутствует
2004	425143.99	2197583.66	Картометрический метод	5.0	Закрепление отсутствует
2005	425140.82	2197592.41	Картометрический метод	5.0	Закрепление отсутствует
2006	425136.96	2197602.12	Картометрический метод	5.0	Закрепление отсутствует
2007	425129.22	2197618.60	Картометрический метод	5.0	Закрепление отсутствует

2. Сведения о характерных точках границ объекта

Обозначение характерных точек границ	Координаты, м		Метод определения координат характерной точки	Средняя квадратическая погрешность положения характерной точки (Mt), м	Описание обозначения точки на местности (при наличии)
	X	Y			
1	2	3	4	5	6
2008	425134.45	2197622.12	Картометрический метод	5.0	Закрепление отсутствует
2009	425125.38	2197635.14	Картометрический метод	5.0	Закрепление отсутствует
2010	425114.73	2197652.52	Картометрический метод	5.0	Закрепление отсутствует
1926	425115.37	2197646.11	Картометрический метод	5.0	Закрепление отсутствует
2011	420539.86	2191949.22	Картометрический метод	5.0	Закрепление отсутствует
2012	420499.18	2191935.62	Картометрический метод	5.0	Закрепление отсутствует
2013	420499.16	2191933.17	Картометрический метод	5.0	Закрепление отсутствует
2014	420499.90	2191929.97	Картометрический метод	5.0	Закрепление отсутствует
2015	420504.96	2191908.20	Картометрический метод	5.0	Закрепление отсутствует
2016	420511.32	2191880.81	Картометрический метод	5.0	Закрепление отсутствует
2017	420515.25	2191863.90	Картометрический метод	5.0	Закрепление отсутствует
2018	420517.86	2191852.67	Картометрический метод	5.0	Закрепление отсутствует
2019	420524.39	2191824.59	Картометрический метод	5.0	Закрепление отсутствует
2020	420525.46	2191821.02	Картометрический метод	5.0	Закрепление отсутствует
2021	420526.86	2191816.39	Картометрический метод	5.0	Закрепление отсутствует
2022	420533.71	2191793.76	Картометрический метод	5.0	Закрепление отсутствует
2023	420542.82	2191763.62	Картометрический метод	5.0	Закрепление отсутствует
2024	420544.25	2191744.04	Картометрический метод	5.0	Закрепление отсутствует
2025	420548.85	2191681.03	Картометрический метод	5.0	Закрепление отсутствует
2026	420552.49	2191631.14	Картометрический метод	5.0	Закрепление отсутствует
2027	420554.67	2191601.23	Картометрический метод	5.0	Закрепление отсутствует
2028	420555.83	2191585.34	Картометрический метод	5.0	Закрепление отсутствует
2029	420556.28	2191567.46	Картометрический метод	5.0	Закрепление отсутствует
2030	420558.19	2191492.33	Картометрический метод	5.0	Закрепление отсутствует
2031	420558.28	2191488.77	Картометрический метод	5.0	Закрепление отсутствует

2. Сведения о характерных точках границ объекта					
Обозначение характерных точек границ	**Координаты, м**		**Метод определения координат характерной точки**	**Средняя квадратическая погрешность положения характерной точки (Mt), м**	**Описание обозначения точки на местности (при наличии)**
	X	**Y**			
1	**2**	**3**	**4**	**5**	**6**
2032	420546.48	2191452.44	Картометрический метод	5.0	Закрепление отсутствует
2033	420536.62	2191422.03	Картометрический метод	5.0	Закрепление отсутствует
2034	420534.38	2191417.34	Картометрический метод	5.0	Закрепление отсутствует
2035	420514.73	2191376.14	Картометрический метод	5.0	Закрепление отсутствует
2036	420494.00	2191367.64	Картометрический метод	5.0	Закрепление отсутствует
2037	420492.41	2191327.84	Картометрический метод	5.0	Закрепление отсутствует
2038	420492.26	2191324.07	Картометрический метод	5.0	Закрепление отсутствует
2039	420491.41	2191302.79	Картометрический метод	5.0	Закрепление отсутствует
2040	420515.54	2191302.00	Картометрический метод	5.0	Закрепление отсутствует
2041	420536.77	2191300.17	Картометрический метод	5.0	Закрепление отсутствует
2042	420536.84	2191300.47	Картометрический метод	5.0	Закрепление отсутствует
2043	420539.92	2191314.14	Картометрический метод	5.0	Закрепление отсутствует
2044	420546.96	2191335.92	Картометрический метод	5.0	Закрепление отсутствует
2045	420549.22	2191337.33	Картометрический метод	5.0	Закрепление отсутствует
2046	420549.62	2191338.45	Картометрический метод	5.0	Закрепление отсутствует
2047	420550.95	2191341.18	Картометрический метод	5.0	Закрепление отсутствует
2048	420550.94	2191341.51	Картометрический метод	5.0	Закрепление отсутствует
2049	420582.83	2191396.64	Картометрический метод	5.0	Закрепление отсутствует
2050	420590.68	2191414.84	Картометрический метод	5.0	Закрепление отсутствует
2051	420601.90	2191444.38	Картометрический метод	5.0	Закрепление отсутствует
2052	420607.11	2191487.19	Картометрический метод	5.0	Закрепление отсутствует
2053	420605.94	2191488.79	Картометрический метод	5.0	Закрепление отсутствует
2054	420616.99	2191567.12	Картометрический метод	5.0	Закрепление отсутствует
2055	420618.16	2191567.51	Картометрический метод	5.0	Закрепление отсутствует
2056	420620.44	2191589.31	Картометрический метод	5.0	Закрепление отсутствует

2. Сведения о характерных точках границ объекта

Обозначение характерных точек границ	Координаты, м		Метод определения координат характерной точки	Средняя квадратическая погрешность положения характерной точки (Mt), м	Описание обозначения точки на местности (при наличии)
	X	Y			
1	2	3	4	5	6
2057	420620.65	2191593.67	Картометрический метод	5.0	Закрепление отсутствует
2058	420621.57	2191600.68	Картометрический метод	5.0	Закрепление отсутствует
2059	420620.12	2191631.31	Картометрический метод	5.0	Закрепление отсутствует
2060	420619.05	2191631.31	Картометрический метод	5.0	Закрепление отсутствует
2061	420618.80	2191631.31	Картометрический метод	5.0	Закрепление отсутствует
2062	420589.24	2191631.33	Картометрический метод	5.0	Закрепление отсутствует
2063	420588.83	2191668.67	Картометрический метод	5.0	Закрепление отсутствует
2064	420593.37	2191668.53	Картометрический метод	5.0	Закрепление отсутствует
2065	420618.90	2191667.24	Картометрический метод	5.0	Закрепление отсутствует
2066	420618.90	2191667.53	Картометрический метод	5.0	Закрепление отсутствует
2067	420618.62	2191719.60	Картометрический метод	5.0	Закрепление отсутствует
2068	420620.04	2191755.69	Картометрический метод	5.0	Закрепление отсутствует
2069	420618.75	2191759.79	Картометрический метод	5.0	Закрепление отсутствует
2070	420619.24	2191796.55	Картометрический метод	5.0	Закрепление отсутствует
2071	420619.84	2191797.20	Картометрический метод	5.0	Закрепление отсутствует
2072	420614.15	2191820.09	Картометрический метод	5.0	Закрепление отсутствует
2073	420578.51	2191879.97	Картометрический метод	5.0	Закрепление отсутствует
2074	420572.00	2191910.97	Картометрический метод	5.0	Закрепление отсутствует
2075	420562.13	2191956.42	Картометрический метод	5.0	Закрепление отсутствует
2011	420539.86	2191949.22	Картометрический метод	5.0	Закрепление отсутствует
2076	424425.58	2196421.77	Картометрический метод	5.0	Закрепление отсутствует
2077	424429.97	2196407.23	Картометрический метод	5.0	Закрепление отсутствует
2078	424440.67	2196371.19	Картометрический метод	5.0	Закрепление отсутствует
2079	424452.18	2196332.76	Картометрический метод	5.0	Закрепление отсутствует
2080	424454.83	2196333.47	Картометрический метод	5.0	Закрепление отсутствует

2. Сведения о характерных точках границ объекта

Обозначение характерных точек границ	Координаты, м		Метод определения координат характерной точки	Средняя квадратическая погрешность положения характерной точки (Mt), м	Описание обозначения точки на местности (при наличии)
	X	Y			
1	2	3	4	5	6
2081	424459.61	2196317.73	Картометрический метод	5.0	Закрепление отсутствует
2082	424460.68	2196314.19	Картометрический метод	5.0	Закрепление отсутствует
2083	424466.75	2196294.20	Картометрический метод	5.0	Закрепление отсутствует
2084	424476.07	2196255.23	Картометрический метод	5.0	Закрепление отсутствует
2085	424486.98	2196216.75	Картометрический метод	5.0	Закрепление отсутствует
2086	424488.87	2196217.37	Картометрический метод	5.0	Закрепление отсутствует
2087	424500.06	2196180.45	Картометрический метод	5.0	Закрепление отсутствует
2088	424502.54	2196172.28	Картометрический метод	5.0	Закрепление отсутствует
2089	424842.69	2196278.67	Картометрический метод	5.0	Закрепление отсутствует
2090	424847.54	2196288.26	Картометрический метод	5.0	Закрепление отсутствует
2091	424841.12	2196309.43	Картометрический метод	5.0	Закрепление отсутствует
2092	424831.82	2196337.89	Картометрический метод	5.0	Закрепление отсутствует
2093	424822.92	2196368.96	Картометрический метод	5.0	Закрепление отсутствует
2094	424814.04	2196398.66	Картометрический метод	5.0	Закрепление отсутствует
2095	424766.13	2196384.33	Картометрический метод	5.0	Закрепление отсутствует
2096	424760.03	2196381.95	Картометрический метод	5.0	Закрепление отсутствует
2097	424731.02	2196374.26	Картометрический метод	5.0	Закрепление отсутствует
2098	424730.91	2196374.21	Картометрический метод	5.0	Закрепление отсутствует
2099	424716.70	2196370.17	Картометрический метод	5.0	Закрепление отсутствует
2100	424700.75	2196336.36	Картометрический метод	5.0	Закрепление отсутствует
2101	424701.51	2196336.00	Картометрический метод	5.0	Закрепление отсутствует
2102	424699.70	2196332.58	Картометрический метод	5.0	Закрепление отсутствует
2103	424698.38	2196329.08	Картометрический метод	5.0	Закрепление отсутствует
2104	424695.59	2196322.85	Картометрический метод	5.0	Закрепление отсутствует
2105	424687.15	2196304.11	Картометрический метод	5.0	Закрепление отсутствует

2. Сведения о характерных точках границ объекта					
Обозначение характерных точек границ	**Координаты, м**		**Метод определения координат характерной точки**	**Средняя квадратическая погрешность положения характерной точки (Mt), м**	**Описание обозначения точки на местности (при наличии)**
	X	**Y**			
1	**2**	**3**	**4**	**5**	**6**
2106	424657.19	2196295.70	Картометрический метод	5.0	Закрепление отсутствует
2107	424657.43	2196294.89	Картометрический метод	5.0	Закрепление отсутствует
2108	424607.58	2196286.86	Картометрический метод	5.0	Закрепление отсутствует
2109	424591.86	2196283.87	Картометрический метод	5.0	Закрепление отсутствует
2110	424577.94	2196289.67	Картометрический метод	5.0	Закрепление отсутствует
2111	424547.21	2196300.98	Картометрический метод	5.0	Закрепление отсутствует
2112	424531.61	2196310.23	Картометрический метод	5.0	Закрепление отсутствует
2113	424519.40	2196285.14	Картометрический метод	5.0	Закрепление отсутствует
2114	424525.09	2196260.21	Картометрический метод	5.0	Закрепление отсутствует
2115	424530.69	2196243.61	Картометрический метод	5.0	Закрепление отсутствует
2116	424540.35	2196240.28	Картометрический метод	5.0	Закрепление отсутствует
2117	424575.43	2196247.63	Картометрический метод	5.0	Закрепление отсутствует
2118	424616.44	2196256.72	Картометрический метод	5.0	Закрепление отсутствует
2119	424665.53	2196267.62	Картометрический метод	5.0	Закрепление отсутствует
2120	424665.78	2196266.78	Картометрический метод	5.0	Закрепление отсутствует
2121	424726.53	2196284.42	Картометрический метод	5.0	Закрепление отсутствует
2122	424740.62	2196317.39	Картометрический метод	5.0	Закрепление отсутствует
2123	424741.52	2196316.96	Картометрический метод	5.0	Закрепление отсутствует
2124	424744.77	2196326.34	Картометрический метод	5.0	Закрепление отсутствует
2125	424744.82	2196326.36	Картометрический метод	5.0	Закрепление отсутствует
2126	424749.66	2196327.79	Картометрический метод	5.0	Закрепление отсутствует
2127	424756.15	2196287.66	Картометрический метод	5.0	Закрепление отсутствует
2128	424736.67	2196281.72	Картометрический метод	5.0	Закрепление отсутствует
2129	424713.27	2196274.58	Картометрический метод	5.0	Закрепление отсутствует
2130	424687.18	2196266.61	Картометрический метод	5.0	Закрепление отсутствует

2. Сведения о характерных точках границ объекта					
Обозначение характерных точек границ	**Координаты, м**		**Метод определения координат характерной точки**	**Средняя квадратическая погрешность положения характерной точки (Mt), м**	**Описание обозначения точки на местности (при наличии)**
	X	**Y**			
1	**2**	**3**	**4**	**5**	**6**
2131	424678.82	2196264.01	Картометрический метод	5.0	Закрепление отсутствует
2132	424667.43	2196260.59	Картометрический метод	5.0	Закрепление отсутствует
2133	424634.23	2196250.53	Картометрический метод	5.0	Закрепление отсутствует
2134	424531.16	2196217.82	Картометрический метод	5.0	Закрепление отсутствует
2135	424527.40	2196229.92	Картометрический метод	5.0	Закрепление отсутствует
2136	424525.04	2196229.15	Картометрический метод	5.0	Закрепление отсутствует
2137	424514.13	2196267.63	Картометрический метод	5.0	Закрепление отсутствует
2138	424504.32	2196306.58	Картометрический метод	5.0	Закрепление отсутствует
2139	424493.44	2196344.95	Картометрический метод	5.0	Закрепление отсутствует
2140	424490.55	2196344.26	Картометрический метод	5.0	Закрепление отсутствует
2141	424478.91	2196382.55	Картометрический метод	5.0	Закрепление отсутствует
2142	424468.20	2196418.59	Картометрический метод	5.0	Закрепление отсутствует
2143	424462.61	2196425.02	Картометрический метод	5.0	Закрепление отсутствует
2144	424456.16	2196429.09	Картометрический метод	5.0	Закрепление отсутствует
2076	424425.58	2196421.77	Картометрический метод	5.0	Закрепление отсутствует
2145	425274.11	2197089.75	Картометрический метод	5.0	Закрепление отсутствует
2146	425256.92	2197083.66	Картометрический метод	5.0	Закрепление отсутствует
2147	425233.84	2197074.99	Картометрический метод	5.0	Закрепление отсутствует
2148	425221.30	2197070.48	Картометрический метод	5.0	Закрепление отсутствует
2149	425188.66	2197060.15	Картометрический метод	5.0	Закрепление отсутствует
2150	425183.45	2197057.96	Картометрический метод	5.0	Закрепление отсутствует
2151	425149.43	2197043.42	Картометрический метод	5.0	Закрепление отсутствует
2152	425127.96	2197035.57	Картометрический метод	5.0	Закрепление отсутствует
2153	425073.87	2197015.61	Картометрический метод	5.0	Закрепление отсутствует
2154	425066.16	2197013.13	Картометрический метод	5.0	Закрепление отсутствует

2. Сведения о характерных точках границ объекта

Обозначение характерных точек границ	Координаты, м		Метод определения координат характерной точки	Средняя квадратическая погрешность положения характерной точки (Mt), м	Описание обозначения точки на местности (при наличии)
	X	Y			
1	2	3	4	5	6
2155	425059.42	2197010.76	Картометрический метод	5.0	Закрепление отсутствует
2156	425047.68	2197006.69	Картометрический метод	5.0	Закрепление отсутствует
2157	425047.84	2197006.21	Картометрический метод	5.0	Закрепление отсутствует
2158	425049.84	2197000.35	Картометрический метод	5.0	Закрепление отсутствует
2159	425058.51	2196969.98	Картометрический метод	5.0	Закрепление отсутствует
2160	425060.90	2196971.04	Картометрический метод	5.0	Закрепление отсутствует
2161	425071.17	2196935.41	Картометрический метод	5.0	Закрепление отсутствует
2162	425082.64	2196938.78	Картометрический метод	5.0	Закрепление отсутствует
2163	425086.00	2196939.76	Картометрический метод	5.0	Закрепление отсутствует
2164	425108.22	2196895.63	Картометрический метод	5.0	Закрепление отсутствует
2165	425125.73	2196849.46	Картометрический метод	5.0	Закрепление отсутствует
2166	425144.34	2196845.01	Картометрический метод	5.0	Закрепление отсутствует
2167	425159.72	2196841.60	Картометрический метод	5.0	Закрепление отсутствует
2168	425169.14	2196841.49	Картометрический метод	5.0	Закрепление отсутствует
2169	425171.13	2196820.82	Картометрический метод	5.0	Закрепление отсутствует
2170	425198.01	2196817.03	Картометрический метод	5.0	Закрепление отсутствует
2171	425208.92	2196807.36	Картометрический метод	5.0	Закрепление отсутствует
2172	425236.86	2196831.97	Картометрический метод	5.0	Закрепление отсутствует
2173	425243.16	2196855.88	Картометрический метод	5.0	Закрепление отсутствует
2174	425237.75	2196884.60	Картометрический метод	5.0	Закрепление отсутствует
2175	425230.53	2196904.17	Картометрический метод	5.0	Закрепление отсутствует
2176	425234.08	2196932.89	Картометрический метод	5.0	Закрепление отсутствует
2177	425232.16	2196939.67	Картометрический метод	5.0	Закрепление отсутствует
2178	425232.47	2196952.92	Картометрический метод	5.0	Закрепление отсутствует
2179	425233.97	2196959.88	Картометрический метод	5.0	Закрепление отсутствует

2. Сведения о характерных точках границ объекта					
Обозначение характерных точек границ	**Координаты, м**		**Метод определения координат характерной точки**	**Средняя квадратическая погрешность положения характерной точки (Mt), м**	**Описание обозначения точки на местности (при наличии)**
	X	**Y**			
1	**2**	**3**	**4**	**5**	**6**
2180	425230.20	2196984.01	Картометрический метод	5.0	Закрепление отсутствует
2181	425236.45	2196991.99	Картометрический метод	5.0	Закрепление отсутствует
2182	425242.18	2196998.17	Картометрический метод	5.0	Закрепление отсутствует
2183	425251.29	2197000.24	Картометрический метод	5.0	Закрепление отсутствует
2184	425261.30	2197000.80	Картометрический метод	5.0	Закрепление отсутствует
2185	425282.23	2197008.50	Картометрический метод	5.0	Закрепление отсутствует
2186	425281.05	2197012.59	Картометрический метод	5.0	Закрепление отсутствует
2187	425292.77	2197034.58	Картометрический метод	5.0	Закрепление отсутствует
2188	425289.43	2197044.70	Картометрический метод	5.0	Закрепление отсутствует
2189	425310.06	2197055.08	Картометрический метод	5.0	Закрепление отсутствует
2190	425315.60	2197065.23	Картометрический метод	5.0	Закрепление отсутствует
2191	425308.10	2197087.11	Картометрический метод	5.0	Закрепление отсутствует
2192	425302.68	2197084.43	Картометрический метод	5.0	Закрепление отсутствует
2193	425297.35	2197095.18	Картометрический метод	5.0	Закрепление отсутствует
2194	425291.08	2197096.01	Картометрический метод	5.0	Закрепление отсутствует
2145	425274.11	2197089.75	Картометрический метод	5.0	Закрепление отсутствует
2195	420703.94	2192202.39	Картометрический метод	5.0	Закрепление отсутствует
2196	420671.12	2192196.70	Картометрический метод	5.0	Закрепление отсутствует
2197	420640.68	2192191.00	Картометрический метод	5.0	Закрепление отсутствует
2198	420610.01	2192186.40	Картометрический метод	5.0	Закрепление отсутствует
2199	420619.58	2192133.55	Картометрический метод	5.0	Закрепление отсутствует
2200	420598.97	2192133.55	Картометрический метод	5.0	Закрепление отсутствует
2201	420594.30	2192167.02	Картометрический метод	5.0	Закрепление отсутствует
2202	420555.08	2192159.15	Картометрический метод	5.0	Закрепление отсутствует
2203	420561.93	2192109.62	Картометрический метод	5.0	Закрепление отсутствует

2. Сведения о характерных точках границ объекта					
Обозначение характерных точек границ	**Координаты, м**		**Метод определения координат характерной точки**	**Средняя квадратическая погрешность положения характерной точки (Mt), м**	**Описание обозначения точки на местности (при наличии)**
	X	**Y**			
1	**2**	**3**	**4**	**5**	**6**
2204	420562.97	2192101.68	Картометрический метод	5.0	Закрепление отсутствует
2205	420569.20	2192059.30	Картометрический метод	5.0	Закрепление отсутствует
2206	420573.37	2192053.34	Картометрический метод	5.0	Закрепление отсутствует
2207	420584.65	2191991.67	Картометрический метод	5.0	Закрепление отсутствует
2208	420586.39	2191984.34	Картометрический метод	5.0	Закрепление отсутствует
2209	420599.84	2191988.86	Картометрический метод	5.0	Закрепление отсутствует
2210	420615.80	2191994.63	Картометрический метод	5.0	Закрепление отсутствует
2211	420626.48	2191998.70	Картометрический метод	5.0	Закрепление отсутствует
2212	420632.26	2191999.79	Картометрический метод	5.0	Закрепление отсутствует
2213	420638.78	2192003.49	Картометрический метод	5.0	Закрепление отсутствует
2214	420689.04	2192017.03	Картометрический метод	5.0	Закрепление отсутствует
2215	420724.59	2192027.82	Картометрический метод	5.0	Закрепление отсутствует
2216	420713.17	2192063.76	Картометрический метод	5.0	Закрепление отсутствует
2217	420724.79	2192067.60	Картометрический метод	5.0	Закрепление отсутствует
2218	420731.14	2192062.62	Картометрический метод	5.0	Закрепление отсутствует
2219	420751.18	2192051.42	Картометрический метод	5.0	Закрепление отсутствует
2220	420753.99	2192052.37	Картометрический метод	5.0	Закрепление отсутствует
2221	420759.22	2192038.33	Картометрический метод	5.0	Закрепление отсутствует
2222	420786.23	2192046.52	Картометрический метод	5.0	Закрепление отсутствует
2223	420785.18	2192056.11	Картометрический метод	5.0	Закрепление отсутствует
2224	420772.01	2192094.70	Картометрический метод	5.0	Закрепление отсутствует
2225	420759.78	2192130.52	Картометрический метод	5.0	Закрепление отсутствует
2226	420749.22	2192161.23	Картометрический метод	5.0	Закрепление отсутствует
2227	420733.77	2192208.74	Картометрический метод	5.0	Закрепление отсутствует
2195	420703.94	2192202.39	Картометрический метод	5.0	Закрепление отсутствует

2. Сведения о характерных точках границ объекта					
Обозначение характерных точек границ	**Координаты, м**		**Метод определения координат характерной точки**	**Средняя квадратическая погрешность положения характерной точки (Mt), м**	**Описание обозначения точки на местности (при наличии)**
	X	**Y**			
1	**2**	**3**	**4**	**5**	**6**
2228	419471.17	2192491.11	Картометрический метод	5.0	Закрепление отсутствует
2229	419456.51	2192470.86	Картометрический метод	5.0	Закрепление отсутствует
2230	419427.84	2192426.32	Картометрический метод	5.0	Закрепление отсутствует
2231	419414.33	2192405.28	Картометрический метод	5.0	Закрепление отсутствует
2232	419412.08	2192402.83	Картометрический метод	5.0	Закрепление отсутствует
2233	419399.96	2192384.94	Картометрический метод	5.0	Закрепление отсутствует
2234	419397.95	2192381.95	Картометрический метод	5.0	Закрепление отсутствует
2235	419389.29	2192378.51	Картометрический метод	5.0	Закрепление отсутствует
2236	419362.21	2192364.62	Картометрический метод	5.0	Закрепление отсутствует
2237	419362.07	2192364.55	Картометрический метод	5.0	Закрепление отсутствует
2238	419364.03	2192359.38	Картометрический метод	5.0	Закрепление отсутствует
2239	419371.13	2192340.58	Картометрический метод	5.0	Закрепление отсутствует
2240	419378.20	2192321.87	Картометрический метод	5.0	Закрепление отсутствует
2241	419379.34	2192318.85	Картометрический метод	5.0	Закрепление отсутствует
2242	419385.27	2192303.16	Картометрический метод	5.0	Закрепление отсутствует
2243	419392.34	2192284.45	Картометрический метод	5.0	Закрепление отсутствует
2244	419397.41	2192271.04	Картометрический метод	5.0	Закрепление отсутствует
2245	419399.41	2192265.74	Картометрический метод	5.0	Закрепление отсутствует
2246	419402.53	2192258.40	Картометрический метод	5.0	Закрепление отсутствует
2247	419434.71	2192270.62	Картометрический метод	5.0	Закрепление отсутствует
2248	419441.55	2192253.24	Картометрический метод	5.0	Закрепление отсутствует
2249	419469.38	2192263.07	Картометрический метод	5.0	Закрепление отсутствует
2250	419478.50	2192276.51	Картометрический метод	5.0	Закрепление отсутствует
2251	419492.50	2192297.16	Картометрический метод	5.0	Закрепление отсутствует
2252	419506.54	2192317.85	Картометрический метод	5.0	Закрепление отсутствует

2. Сведения о характерных точках границ объекта

Обозначение характерных точек границ	Координаты, м		Метод определения координат характерной точки	Средняя квадратическая погрешность положения характерной точки (Mt), м	Описание обозначения точки на местности (при наличии)
	X	Y			
1	2	3	4	5	6
2253	419506.55	2192317.85	Картометрический метод	5.0	Закрепление отсутствует
2254	419520.58	2192338.54	Картометрический метод	5.0	Закрепление отсутствует
2255	419534.65	2192359.21	Картометрический метод	5.0	Закрепление отсутствует
2256	419549.03	2192380.33	Картометрический метод	5.0	Закрепление отсутствует
2257	419562.59	2192402.11	Картометрический метод	5.0	Закрепление отсутствует
2258	419568.09	2192430.79	Картометрический метод	5.0	Закрепление отсутствует
2259	419571.71	2192449.39	Картометрический метод	5.0	Закрепление отсутствует
2260	419534.42	2192476.16	Картометрический метод	5.0	Закрепление отсутствует
2261	419485.83	2192511.36	Картометрический метод	5.0	Закрепление отсутствует
2228	419471.17	2192491.11	Картометрический метод	5.0	Закрепление отсутствует
2262	420440.78	2192328.84	Картометрический метод	5.0	Закрепление отсутствует
2263	420452.24	2192284.00	Картометрический метод	5.0	Закрепление отсутствует
2264	420461.38	2192248.26	Картометрический метод	5.0	Закрепление отсутствует
2265	420468.25	2192223.18	Картометрический метод	5.0	Закрепление отсутствует
2266	420466.95	2192216.90	Картометрический метод	5.0	Закрепление отсутствует
2267	420461.36	2192189.89	Картометрический метод	5.0	Закрепление отсутствует
2268	420456.93	2192169.13	Картометрический метод	5.0	Закрепление отсутствует
2269	420451.31	2192148.79	Картометрический метод	5.0	Закрепление отсутствует
2270	420450.07	2192142.48	Картометрический метод	5.0	Закрепление отсутствует
2271	420444.13	2192114.66	Картометрический метод	5.0	Закрепление отсутствует
2272	420443.04	2192100.41	Картометрический метод	5.0	Закрепление отсутствует
2273	420446.63	2192074.88	Картометрический метод	5.0	Закрепление отсутствует
2274	420450.93	2192044.33	Картометрический метод	5.0	Закрепление отсутствует
2275	420459.45	2192007.30	Картометрический метод	5.0	Закрепление отсутствует
2276	420469.61	2191957.89	Картометрический метод	5.0	Закрепление отсутствует

2. Сведения о характерных точках границ объекта					
Обозначение характерных точек границ	**Координаты, м**		**Метод определения координат характерной точки**	**Средняя квадратическая погрешность положения характерной точки (Mt), м**	**Описание обозначения точки на местности (при наличии)**
	X	**Y**			
1	**2**	**3**	**4**	**5**	**6**
2277	420471.35	2191949.47	Картометрический метод	5.0	Закрепление отсутствует
2278	420514.23	2191962.84	Картометрический метод	5.0	Закрепление отсутствует
2279	420512.76	2191969.06	Картометрический метод	5.0	Закрепление отсутствует
2280	420504.38	2192005.35	Картометрический метод	5.0	Закрепление отсутствует
2281	420553.55	2192014.33	Картометрический метод	5.0	Закрепление отсутствует
2282	420547.62	2192043.74	Картометрический метод	5.0	Закрепление отсутствует
2283	420543.07	2192073.41	Картометрический метод	5.0	Закрепление отсутствует
2284	420538.70	2192103.03	Картометрический метод	5.0	Закрепление отсутствует
2285	420536.67	2192130.47	Картометрический метод	5.0	Закрепление отсутствует
2286	420534.16	2192164.29	Картометрический метод	5.0	Закрепление отсутствует
2287	420532.05	2192180.84	Картометрический метод	5.0	Закрепление отсутствует
2288	420531.44	2192182.43	Картометрический метод	5.0	Закрепление отсутствует
2289	420522.97	2192204.42	Картометрический метод	5.0	Закрепление отсутствует
2290	420514.64	2192228.01	Картометрический метод	5.0	Закрепление отсутствует
2291	420502.98	2192260.99	Картометрический метод	5.0	Закрепление отсутствует
2292	420491.04	2192295.07	Картометрический метод	5.0	Закрепление отсутствует
2293	420485.28	2192311.58	Картометрический метод	5.0	Закрепление отсутствует
2294	420470.28	2192329.85	Картометрический метод	5.0	Закрепление отсутствует
2262	420440.78	2192328.84	Картометрический метод	5.0	Закрепление отсутствует
2295	419814.38	2191718.64	Картометрический метод	5.0	Закрепление отсутствует
2296	419813.41	2191718.34	Картометрический метод	5.0	Закрепление отсутствует
2297	419802.35	2191714.87	Картометрический метод	5.0	Закрепление отсутствует
2298	419799.34	2191698.23	Картометрический метод	5.0	Закрепление отсутствует
2299	419797.37	2191698.58	Картометрический метод	5.0	Закрепление отсутствует
2300	419797.02	2191696.61	Картометрический метод	5.0	Закрепление отсутствует

2. Сведения о характерных точках границ объекта

Обозначение характерных точек границ	Координаты, м		Метод определения координат характерной точки	Средняя квадратическая погрешность положения характерной точки (Mt), м	Описание обозначения точки на местности (при наличии)
	X	Y			
1	2	3	4	5	6
2301	419798.99	2191696.26	Картометрический метод	5.0	Закрепление отсутствует
2302	419798.46	2191693.35	Картометрический метод	5.0	Закрепление отсутствует
2303	419793.33	2191664.97	Картометрический метод	5.0	Закрепление отсутствует
2304	419793.03	2191663.32	Картометрический метод	5.0	Закрепление отсутствует
2305	419787.11	2191654.31	Картометрический метод	5.0	Закрепление отсутствует
2306	419771.10	2191629.95	Картометрический метод	5.0	Закрепление отсутствует
2307	419755.39	2191606.05	Картометрический метод	5.0	Закрепление отсутствует
2308	419735.24	2191575.39	Картометрический метод	5.0	Закрепление отсутствует
2309	419720.84	2191553.48	Картометрический метод	5.0	Закрепление отсутствует
2310	419715.14	2191544.81	Картометрический метод	5.0	Закрепление отсутствует
2311	419713.32	2191528.83	Картометрический метод	5.0	Закрепление отсутствует
2312	419710.48	2191503.90	Картометрический метод	5.0	Закрепление отсутствует
2313	419707.64	2191478.97	Картометрический метод	5.0	Закрепление отсутствует
2314	419705.16	2191457.20	Картометрический метод	5.0	Закрепление отсутствует
2315	419702.24	2191431.56	Картометрический метод	5.0	Закрепление отсутствует
2316	419699.59	2191408.30	Картометрический метод	5.0	Закрепление отсутствует
2317	419696.81	2191383.90	Картометрический метод	5.0	Закрепление отсутствует
2318	419695.45	2191371.96	Картометрический метод	5.0	Закрепление отсутствует
2319	419694.16	2191360.63	Картометрический метод	5.0	Закрепление отсутствует
2320	419691.13	2191334.04	Картометрический метод	5.0	Закрепление отсутствует
2321	419747.52	2191331.87	Картометрический метод	5.0	Закрепление отсутствует
2322	419770.50	2191330.98	Картометрический метод	5.0	Закрепление отсутствует
2323	419772.11	2191355.45	Картометрический метод	5.0	Закрепление отсутствует
2324	419772.72	2191364.79	Картометрический метод	5.0	Закрепление отсутствует
2325	419773.65	2191378.78	Картометрический метод	5.0	Закрепление отсутствует

2. Сведения о характерных точках границ объекта

Обозначение характерных точек границ	Координаты, м		Метод определения координат характерной точки	Средняя квадратическая погрешность положения характерной точки (Mt), м	Описание обозначения точки на местности (при наличии)
	X	Y			
1	2	3	4	5	6
2326	419775.27	2191403.21	Картометрический метод	5.0	Закрепление отсутствует
2327	419776.83	2191426.54	Картометрический метод	5.0	Закрепление отсутствует
2328	419778.55	2191452.19	Картометрический метод	5.0	Закрепление отсутствует
2329	419780.02	2191474.08	Картометрический метод	5.0	Закрепление отсутствует
2330	419781.71	2191499.14	Картометрический метод	5.0	Закрепление отсутствует
2331	419783.38	2191524.18	Картометрический метод	5.0	Закрепление отсутствует
2332	419783.79	2191530.40	Картометрический метод	5.0	Закрепление отсутствует
2333	419785.70	2191549.14	Картометрический метод	5.0	Закрепление отсутствует
2334	419788.02	2191571.87	Картометрический метод	5.0	Закрепление отсутствует
2335	419789.13	2191582.82	Картометрический метод	5.0	Закрепление отсутствует
2336	419792.61	2191589.41	Картометрический метод	5.0	Закрепление отсутствует
2337	419804.17	2191611.17	Картометрический метод	5.0	Закрепление отсутствует
2338	419817.34	2191635.97	Картометрический метод	5.0	Закрепление отсутствует
2339	419822.24	2191645.22	Картометрический метод	5.0	Закрепление отсутствует
2340	419832.44	2191648.31	Картометрический метод	5.0	Закрепление отсутствует
2341	419851.40	2191654.05	Картометрический метод	5.0	Закрепление отсутствует
2342	419840.09	2191679.24	Картометрический метод	5.0	Закрепление отсутствует
2343	419821.41	2191720.84	Картометрический метод	5.0	Закрепление отсутствует
2295	419814.38	2191718.64	Картометрический метод	5.0	Закрепление отсутствует
2344	425000.92	2196989.86	Картометрический метод	5.0	Закрепление отсутствует
2345	424978.09	2196981.03	Картометрический метод	5.0	Закрепление отсутствует
2346	424954.28	2196970.40	Картометрический метод	5.0	Закрепление отсутствует
2347	424931.00	2196961.41	Картометрический метод	5.0	Закрепление отсутствует
2348	424930.10	2196963.87	Картометрический метод	5.0	Закрепление отсутствует
2349	424906.75	2196955.35	Картометрический метод	5.0	Закрепление отсутствует

2. Сведения о характерных точках границ объекта					
Обозначение характерных точек границ	**Координаты, м**		**Метод определения координат характерной точки**	**Средняя квадратическая погрешность положения характерной точки (Mt), м**	**Описание обозначения точки на местности (при наличии)**
	X	**Y**			
1	**2**	**3**	**4**	**5**	**6**
2350	424906.97	2196954.75	Картометрический метод	5.0	Закрепление отсутствует
2351	424883.43	2196946.33	Картометрический метод	5.0	Закрепление отсутствует
2352	424857.48	2196936.73	Картометрический метод	5.0	Закрепление отсутствует
2353	424831.34	2196927.06	Картометрический метод	5.0	Закрепление отсутствует
2354	424808.05	2196918.44	Картометрический метод	5.0	Закрепление отсутствует
2355	424792.81	2196956.08	Картометрический метод	5.0	Закрепление отсутствует
2356	424696.28	2196920.95	Картометрический метод	5.0	Закрепление отсутствует
2357	424715.01	2196911.23	Картометрический метод	5.0	Закрепление отсутствует
2358	424792.49	2196871.04	Картометрический метод	5.0	Закрепление отсутствует
2359	424805.39	2196864.34	Картометрический метод	5.0	Закрепление отсутствует
2360	424884.35	2196868.16	Картометрический метод	5.0	Закрепление отсутствует
2361	424898.46	2196873.39	Картометрический метод	5.0	Закрепление отсутствует
2362	424904.11	2196875.69	Картометрический метод	5.0	Закрепление отсутствует
2363	424909.34	2196877.88	Картометрический метод	5.0	Закрепление отсутствует
2364	424993.31	2196911.61	Картометрический метод	5.0	Закрепление отсутствует
2365	425054.24	2196934.12	Картометрический метод	5.0	Закрепление отсутствует
2366	425054.81	2196934.32	Картометрический метод	5.0	Закрепление отсутствует
2367	425046.31	2196959.31	Картометрический метод	5.0	Закрепление отсутствует
2368	425033.77	2197001.68	Картометрический метод	5.0	Закрепление отсутствует
2344	425000.92	2196989.86	Картометрический метод	5.0	Закрепление отсутствует
2369	424495.68	2196625.96	Картометрический метод	5.0	Закрепление отсутствует
2370	424508.03	2196580.35	Картометрический метод	5.0	Закрепление отсутствует
2371	424508.29	2196571.59	Картометрический метод	5.0	Закрепление отсутствует
2372	424521.29	2196533.76	Картометрический метод	5.0	Закрепление отсутствует
2373	424529.66	2196505.02	Картометрический метод	5.0	Закрепление отсутствует

2. Сведения о характерных точках границ объекта

Обозначение характерных точек границ	Координаты, м		Метод определения координат характерной точки	Средняя квадратическая погрешность положения характерной точки (Mt), м	Описание обозначения точки на местности (при наличии)
	X	Y			
1	2	3	4	5	6
2374	424538.58	2196475.83	Картометрический метод	5.0	Закрепление отсутствует
2375	424541.79	2196464.18	Картометрический метод	5.0	Закрепление отсутствует
2376	424579.07	2196446.06	Картометрический метод	5.0	Закрепление отсутствует
2377	424605.25	2196431.40	Картометрический метод	5.0	Закрепление отсутствует
2378	424629.04	2196475.37	Картометрический метод	5.0	Закрепление отсутствует
2379	424633.81	2196482.25	Картометрический метод	5.0	Закрепление отсутствует
2380	424649.91	2196505.52	Картометрический метод	5.0	Закрепление отсутствует
2381	424664.06	2196534.56	Картометрический метод	5.0	Закрепление отсутствует
2382	424670.75	2196542.31	Картометрический метод	5.0	Закрепление отсутствует
2383	424692.33	2196582.39	Картометрический метод	5.0	Закрепление отсутствует
2384	424573.56	2196611.52	Картометрический метод	5.0	Закрепление отсутствует
2385	424543.77	2196624.50	Картометрический метод	5.0	Закрепление отсутствует
2386	424533.17	2196627.36	Картометрический метод	5.0	Закрепление отсутствует
2369	424495.68	2196625.96	Картометрический метод	5.0	Закрепление отсутствует
2387	424918.29	2197185.17	Картометрический метод	5.0	Закрепление отсутствует
2388	424951.94	2197044.35	Картометрический метод	5.0	Закрепление отсутствует
2389	424954.25	2197039.74	Картометрический метод	5.0	Закрепление отсутствует
2390	425000.50	2197052.75	Картометрический метод	5.0	Закрепление отсутствует
2391	425033.28	2197048.43	Картометрический метод	5.0	Закрепление отсутствует
2392	425054.57	2197025.14	Картометрический метод	5.0	Закрепление отсутствует
2393	425071.54	2197027.68	Картометрический метод	5.0	Закрепление отсутствует
2394	425072.09	2197027.80	Картометрический метод	5.0	Закрепление отсутствует
2395	425079.17	2197029.25	Картометрический метод	5.0	Закрепление отсутствует
2396	425083.24	2197030.32	Картометрический метод	5.0	Закрепление отсутствует
2397	425089.58	2197032.44	Картометрический метод	5.0	Закрепление отсутствует

2. Сведения о характерных точках границ объекта

Обозначение характерных точек границ	Координаты, м		Метод определения координат характерной точки	Средняя квадратическая погрешность положения характерной точки (Mt), м	Описание обозначения точки на местности (при наличии)
	X	Y			
1	2	3	4	5	6
2398	425092.39	2197033.37	Картометрический метод	5.0	Закрепление отсутствует
2399	425097.26	2197035.00	Картометрический метод	5.0	Закрепление отсутствует
2400	425121.69	2197043.63	Картометрический метод	5.0	Закрепление отсутствует
2401	425117.88	2197126.82	Картометрический метод	5.0	Закрепление отсутствует
2402	425017.40	2197123.91	Картометрический метод	5.0	Закрепление отсутствует
2403	425010.76	2197204.85	Картометрический метод	5.0	Закрепление отсутствует
2404	425007.74	2197212.51	Картометрический метод	5.0	Закрепление отсутствует
2387	424918.29	2197185.17	Картометрический метод	5.0	Закрепление отсутствует
2405	419626.97	2192455.32	Картометрический метод	5.0	Закрепление отсутствует
2406	419615.93	2192452.53	Картометрический метод	5.0	Закрепление отсутствует
2407	419581.53	2192447.52	Картометрический метод	5.0	Закрепление отсутствует
2408	419573.33	2192406.61	Картометрический метод	5.0	Закрепление отсутствует
2409	419560.58	2192384.92	Картометрический метод	5.0	Закрепление отсутствует
2410	419558.70	2192381.73	Картометрический метод	5.0	Закрепление отсутствует
2411	419549.83	2192368.58	Картометрический метод	5.0	Закрепление отсутствует
2412	419540.81	2192355.23	Картометрический метод	5.0	Закрепление отсутствует
2413	419523.11	2192328.57	Картометрический метод	5.0	Закрепление отсутствует
2414	419507.74	2192305.41	Картометрический метод	5.0	Закрепление отсутствует
2415	419477.48	2192259.78	Картометрический метод	5.0	Закрепление отсутствует
2416	419546.03	2192281.23	Картометрический метод	5.0	Закрепление отсутствует
2417	419569.98	2192289.07	Картометрический метод	5.0	Закрепление отсутствует
2418	419577.27	2192292.62	Картометрический метод	5.0	Закрепление отсутствует
2419	419656.95	2192319.23	Картометрический метод	5.0	Закрепление отсутствует
2420	419674.85	2192320.48	Картометрический метод	5.0	Закрепление отсутствует
2421	419659.75	2192396.05	Картометрический метод	5.0	Закрепление отсутствует

2. Сведения о характерных точках границ объекта

Обозначение характерных точек границ	Координаты, м		Метод определения координат характерной точки	Средняя квадратическая погрешность положения характерной точки (Mt), м	Описание обозначения точки на местности (при наличии)
	X	Y			
1	2	3	4	5	6
2422	419687.44	2192399.33	Картометрический метод	5.0	Закрепление отсутствует
2423	419685.99	2192410.62	Картометрический метод	5.0	Закрепление отсутствует
2424	419685.04	2192421.16	Картометрический метод	5.0	Закрепление отсутствует
2425	419669.38	2192466.02	Картометрический метод	5.0	Закрепление отсутствует
2426	419664.53	2192471.32	Картометрический метод	5.0	Закрепление отсутствует
2405	419626.97	2192455.32	Картометрический метод	5.0	Закрепление отсутствует
2427	424499.31	2196441.34	Картометрический метод	5.0	Закрепление отсутствует
2428	424493.12	2196428.78	Картометрический метод	5.0	Закрепление отсутствует
2429	424485.96	2196414.26	Картометрический метод	5.0	Закрепление отсутствует
2430	424498.48	2196370.89	Картометрический метод	5.0	Закрепление отсутствует
2431	424502.62	2196358.59	Картометрический метод	5.0	Закрепление отсутствует
2432	424511.95	2196341.89	Картометрический метод	5.0	Закрепление отсутствует
2433	424524.66	2196332.46	Картометрический метод	5.0	Закрепление отсутствует
2434	424539.21	2196323.97	Картометрический метод	5.0	Закрепление отсутствует
2435	424556.82	2196314.49	Картометрический метод	5.0	Закрепление отсутствует
2436	424568.56	2196308.18	Картометрический метод	5.0	Закрепление отсутствует
2437	424579.71	2196305.10	Картометрический метод	5.0	Закрепление отсутствует
2438	424602.66	2196307.03	Картометрический метод	5.0	Закрепление отсутствует
2439	424603.64	2196307.25	Картометрический метод	5.0	Закрепление отсутствует
2440	424659.73	2196319.93	Картометрический метод	5.0	Закрепление отсутствует
2441	424660.74	2196317.21	Картометрический метод	5.0	Закрепление отсутствует
2442	424680.47	2196324.56	Картометрический метод	5.0	Закрепление отсутствует
2443	424683.94	2196359.58	Картометрический метод	5.0	Закрепление отсутствует
2444	424688.30	2196374.06	Картометрический метод	5.0	Закрепление отсутствует
2445	424666.09	2196382.57	Картометрический метод	5.0	Закрепление отсутствует

2. Сведения о характерных точках границ объекта					
Обозначение характерных точек границ	**Координаты, м**		**Метод определения координат характерной точки**	**Средняя квадратическая погрешность положения характерной точки (Mt), м**	**Описание обозначения точки на местности (при наличии)**
	X	**Y**			
1	**2**	**3**	**4**	**5**	**6**
2446	424651.87	2196388.42	Картометрический метод	5.0	Закрепление отсутствует
2447	424609.04	2196408.27	Картометрический метод	5.0	Закрепление отсутствует
2448	424599.73	2196413.01	Картометрический метод	5.0	Закрепление отсутствует
2449	424557.93	2196433.98	Картометрический метод	5.0	Закрепление отсутствует
2450	424553.89	2196436.75	Картометрический метод	5.0	Закрепление отсутствует
2451	424526.08	2196450.45	Картометрический метод	5.0	Закрепление отсутствует
2427	424499.31	2196441.34	Картометрический метод	5.0	Закрепление отсутствует
2452	424619.65	2196893.06	Картометрический метод	5.0	Закрепление отсутствует
2453	424574.49	2196861.21	Картометрический метод	5.0	Закрепление отсутствует
2454	424572.11	2196859.40	Картометрический метод	5.0	Закрепление отсутствует
2455	424572.60	2196857.04	Картометрический метод	5.0	Закрепление отсутствует
2456	424579.88	2196844.18	Картометрический метод	5.0	Закрепление отсутствует
2457	424584.24	2196836.48	Картометрический метод	5.0	Закрепление отсутствует
2458	424600.53	2196848.57	Картометрический метод	5.0	Закрепление отсутствует
2459	424611.61	2196852.65	Картометрический метод	5.0	Закрепление отсутствует
2460	424622.60	2196854.00	Картометрический метод	5.0	Закрепление отсутствует
2461	424633.46	2196852.84	Картометрический метод	5.0	Закрепление отсутствует
2462	424648.81	2196847.31	Картометрический метод	5.0	Закрепление отсутствует
2463	424655.79	2196840.21	Картометрический метод	5.0	Закрепление отсутствует
2464	424669.49	2196821.50	Картометрический метод	5.0	Закрепление отсутствует
2465	424677.03	2196805.50	Картометрический метод	5.0	Закрепление отсутствует
2466	424679.72	2196795.05	Картометрический метод	5.0	Закрепление отсутствует
2467	424680.92	2196788.58	Картометрический метод	5.0	Закрепление отсутствует
2468	424680.23	2196785.10	Картометрический метод	5.0	Закрепление отсутствует
2469	424682.56	2196778.71	Картометрический метод	5.0	Закрепление отсутствует

2. Сведения о характерных точках границ объекта					
Обозначение характерных точек границ	**Координаты, м**		**Метод определения координат характерной точки**	**Средняя квадратическая погрешность положения характерной точки (Mt), м**	**Описание обозначения точки на местности (при наличии)**
	X	**Y**			
1	**2**	**3**	**4**	**5**	**6**
2470	424683.05	2196774.85	Картометрический метод	5.0	Закрепление отсутствует
2471	424689.01	2196763.98	Картометрический метод	5.0	Закрепление отсутствует
2472	424693.67	2196753.30	Картометрический метод	5.0	Закрепление отсутствует
2473	424698.56	2196740.25	Картометрический метод	5.0	Закрепление отсутствует
2474	424702.41	2196728.29	Картометрический метод	5.0	Закрепление отсутствует
2475	424706.16	2196716.21	Картометрический метод	5.0	Закрепление отсутствует
2476	424710.12	2196708.76	Картометрический метод	5.0	Закрепление отсутствует
2477	424709.82	2196720.66	Картометрический метод	5.0	Закрепление отсутствует
2478	424709.80	2196731.62	Картометрический метод	5.0	Закрепление отсутствует
2479	424709.98	2196740.22	Картометрический метод	5.0	Закрепление отсутствует
2480	424717.45	2196759.14	Картометрический метод	5.0	Закрепление отсутствует
2481	424725.59	2196780.86	Картометрический метод	5.0	Закрепление отсутствует
2482	424733.50	2196796.25	Картометрический метод	5.0	Закрепление отсутствует
2483	424740.26	2196803.98	Картометрический метод	5.0	Закрепление отсутствует
2484	424745.80	2196809.60	Картометрический метод	5.0	Закрепление отсутствует
2485	424757.15	2196816.19	Картометрический метод	5.0	Закрепление отсутствует
2486	424768.89	2196819.08	Картометрический метод	5.0	Закрепление отсутствует
2487	424778.31	2196819.27	Картометрический метод	5.0	Закрепление отсутствует
2488	424788.22	2196818.35	Картометрический метод	5.0	Закрепление отсутствует
2489	424795.67	2196817.79	Картометрический метод	5.0	Закрепление отсутствует
2490	424796.41	2196815.24	Картометрический метод	5.0	Закрепление отсутствует
2491	424815.73	2196811.08	Картометрический метод	5.0	Закрепление отсутствует
2492	424825.18	2196804.23	Картометрический метод	5.0	Закрепление отсутствует
2493	424838.25	2196791.86	Картометрический метод	5.0	Закрепление отсутствует
2494	424848.28	2196782.50	Картометрический метод	5.0	Закрепление отсутствует

2. Сведения о характерных точках границ объекта					
Обозначение характерных точек границ	**Координаты, м**		**Метод определения координат характерной точки**	**Средняя квадратическая погрешность положения характерной точки (Mt), м**	**Описание обозначения точки на местности (при наличии)**
	X	**Y**			
1	**2**	**3**	**4**	**5**	**6**
2495	424851.78	2196778.59	Картометрический метод	5.0	Закрепление отсутствует
2496	424861.99	2196770.61	Картометрический метод	5.0	Закрепление отсутствует
2497	424836.98	2196807.38	Картометрический метод	5.0	Закрепление отсутствует
2498	424825.66	2196824.02	Картометрический метод	5.0	Закрепление отсутствует
2499	424806.17	2196852.67	Картометрический метод	5.0	Закрепление отсутствует
2500	424796.95	2196857.45	Картометрический метод	5.0	Закрепление отсутствует
2501	424702.22	2196906.60	Картометрический метод	5.0	Закрепление отсутствует
2502	424683.52	2196916.30	Картометрический метод	5.0	Закрепление отсутствует
2452	424619.65	2196893.06	Картометрический метод	5.0	Закрепление отсутствует
2503	419982.03	2192899.98	Картометрический метод	5.0	Закрепление отсутствует
2504	419981.74	2192900.74	Картометрический метод	5.0	Закрепление отсутствует
2505	419949.26	2192886.09	Картометрический метод	5.0	Закрепление отсутствует
2506	419948.91	2192886.33	Картометрический метод	5.0	Закрепление отсутствует
2507	419930.36	2192876.47	Картометрический метод	5.0	Закрепление отсутствует
2508	419930.13	2192875.88	Картометрический метод	5.0	Закрепление отсутствует
2509	419902.52	2192860.99	Картометрический метод	5.0	Закрепление отсутствует
2510	419873.63	2192844.67	Картометрический метод	5.0	Закрепление отсутствует
2511	419867.03	2192841.73	Картометрический метод	5.0	Закрепление отсутствует
2512	419857.83	2192837.26	Картометрический метод	5.0	Закрепление отсутствует
2513	419848.22	2192833.28	Картометрический метод	5.0	Закрепление отсутствует
2514	419837.39	2192829.78	Картометрический метод	5.0	Закрепление отсутствует
2515	419826.96	2192828.09	Картометрический метод	5.0	Закрепление отсутствует
2516	419817.27	2192826.74	Картометрический метод	5.0	Закрепление отсутствует
2517	419810.38	2192826.09	Картометрический метод	5.0	Закрепление отсутствует
2518	419798.02	2192825.82	Картометрический метод	5.0	Закрепление отсутствует

2. Сведения о характерных точках границ объекта					
Обозначение характерных точек границ	**Координаты, м**		**Метод определения координат характерной точки**	**Средняя квадратическая погрешность положения характерной точки (Mt), м**	**Описание обозначения точки на местности (при наличии)**
	X	**Y**			
1	**2**	**3**	**4**	**5**	**6**
2519	419787.77	2192825.34	Картометрический метод	5.0	Закрепление отсутствует
2520	419776.55	2192825.44	Картометрический метод	5.0	Закрепление отсутствует
2521	419763.98	2192824.92	Картометрический метод	5.0	Закрепление отсутствует
2522	419815.37	2192748.66	Картометрический метод	5.0	Закрепление отсутствует
2523	419839.71	2192756.40	Картометрический метод	5.0	Закрепление отсутствует
2524	419945.41	2192794.51	Картометрический метод	5.0	Закрепление отсутствует
2525	419972.51	2192803.42	Картометрический метод	5.0	Закрепление отсутствует
2526	420006.14	2192817.02	Картометрический метод	5.0	Закрепление отсутствует
2527	420017.41	2192821.16	Картометрический метод	5.0	Закрепление отсутствует
2528	419987.96	2192902.56	Картометрический метод	5.0	Закрепление отсутствует
2503	419982.03	2192899.98	Картометрический метод	5.0	Закрепление отсутствует
2529	419994.87	2192862.19	Картометрический метод	5.0	Закрепление отсутствует
2530	419997.61	2192857.62	Картометрический метод	5.0	Закрепление отсутствует
2531	419995.29	2192856.36	Картометрический метод	5.0	Закрепление отсутствует
2532	419992.59	2192860.86	Картометрический метод	5.0	Закрепление отсутствует
2529	419994.87	2192862.19	Картометрический метод	5.0	Закрепление отсутствует
2533	419989.90	2192854.36	Картометрический метод	5.0	Закрепление отсутствует
2534	419991.08	2192852.74	Картометрический метод	5.0	Закрепление отсутствует
2535	419990.28	2192852.15	Картометрический метод	5.0	Закрепление отсутствует
2536	419989.10	2192853.76	Картометрический метод	5.0	Закрепление отсутствует
2533	419989.90	2192854.36	Картометрический метод	5.0	Закрепление отсутствует
2537	419992.00	2192854.12	Картометрический метод	5.0	Закрепление отсутствует
2538	419992.59	2192853.32	Картометрический метод	5.0	Закрепление отсутствует
2539	419991.78	2192852.73	Картометрический метод	5.0	Закрепление отсутствует
2540	419991.19	2192853.53	Картометрический метод	5.0	Закрепление отсутствует

2. Сведения о характерных точках границ объекта					
Обозначение характерных точек границ	**Координаты, м**		**Метод определения координат характерной точки**	**Средняя квадратическая погрешность положения характерной точки (Mt), м**	**Описание обозначения точки на местности (при наличии)**
	X	**Y**			
1	**2**	**3**	**4**	**5**	**6**
2537	419992.00	2192854.12	Картометрический метод	5.0	Закрепление отсутствует
2541	424400.70	2196635.27	Картометрический метод	5.0	Закрепление отсутствует
2542	424376.70	2196630.33	Картометрический метод	5.0	Закрепление отсутствует
2543	424378.95	2196621.20	Картометрический метод	5.0	Закрепление отсутствует
2544	424397.02	2196547.89	Картометрический метод	5.0	Закрепление отсутствует
2545	424406.91	2196514.50	Картометрический метод	5.0	Закрепление отсутствует
2546	424410.21	2196515.52	Картометрический метод	5.0	Закрепление отсутствует
2547	424420.20	2196478.89	Картометрический метод	5.0	Закрепление отсутствует
2548	424427.67	2196451.72	Картометрический метод	5.0	Закрепление отсутствует
2549	424429.78	2196451.72	Картометрический метод	5.0	Закрепление отсутствует
2550	424449.28	2196452.86	Картометрический метод	5.0	Закрепление отсутствует
2551	424519.06	2196467.18	Картометрический метод	5.0	Закрепление отсутствует
2552	424489.24	2196575.35	Картометрический метод	5.0	Закрепление отсутствует
2553	424479.85	2196579.78	Картометрический метод	5.0	Закрепление отсутствует
2554	424466.18	2196622.65	Картометрический метод	5.0	Закрепление отсутствует
2555	424447.64	2196638.84	Картометрический метод	5.0	Закрепление отсутствует
2556	424428.11	2196640.91	Картометрический метод	5.0	Закрепление отсутствует
2541	424400.70	2196635.27	Картометрический метод	5.0	Закрепление отсутствует
2557	420506.98	2192339.63	Картометрический метод	5.0	Закрепление отсутствует
2558	420515.93	2192323.67	Картометрический метод	5.0	Закрепление отсутствует
2559	420525.72	2192283.61	Картометрический метод	5.0	Закрепление отсутствует
2560	420536.24	2192245.02	Картометрический метод	5.0	Закрепление отсутствует
2561	420543.83	2192216.00	Картометрический метод	5.0	Закрепление отсутствует
2562	420550.65	2192188.84	Картометрический метод	5.0	Закрепление отсутствует
2563	420606.39	2192195.76	Картометрический метод	5.0	Закрепление отсутствует

2. Сведения о характерных точках границ объекта					
Обозначение характерных точек границ	**Координаты, м**		**Метод определения координат характерной точки**	**Средняя квадратическая погрешность положения характерной точки (Mt), м**	**Описание обозначения точки на местности (при наличии)**
	X	**Y**			
1	**2**	**3**	**4**	**5**	**6**
2564	420640.28	2192201.72	Картометрический метод	5.0	Закрепление отсутствует
2565	420667.50	2192206.50	Картометрический метод	5.0	Закрепление отсутствует
2566	420659.95	2192238.74	Картометрический метод	5.0	Закрепление отсутствует
2567	420652.42	2192267.95	Картометрический метод	5.0	Закрепление отсутствует
2568	420647.06	2192291.57	Картометрический метод	5.0	Закрепление отсутствует
2569	420641.25	2192315.23	Картометрический метод	5.0	Закрепление отсутствует
2570	420640.90	2192315.38	Картометрический метод	5.0	Закрепление отсутствует
2571	420594.98	2192307.44	Картометрический метод	5.0	Закрепление отсутствует
2572	420595.01	2192332.04	Картометрический метод	5.0	Закрепление отсутствует
2573	420589.70	2192333.95	Картометрический метод	5.0	Закрепление отсутствует
2574	420564.56	2192349.80	Картометрический метод	5.0	Закрепление отсутствует
2557	420506.98	2192339.63	Картометрический метод	5.0	Закрепление отсутствует
2575	419904.66	2191654.53	Картометрический метод	5.0	Закрепление отсутствует
2576	419879.16	2191646.79	Картометрический метод	5.0	Закрепление отсутствует
2577	419852.27	2191638.64	Картометрический метод	5.0	Закрепление отсутствует
2578	419832.56	2191632.67	Картометрический метод	5.0	Закрепление отсутствует
2579	419816.20	2191601.84	Картометрический метод	5.0	Закрепление отсутствует
2580	419803.75	2191578.38	Картометрический метод	5.0	Закрепление отсутствует
2581	419803.48	2191575.72	Картометрический метод	5.0	Закрепление отсутствует
2582	419798.62	2191528.00	Картометрический метод	5.0	Закрепление отсутствует
2583	419811.68	2191528.04	Картометрический метод	5.0	Закрепление отсутствует
2584	419826.79	2191528.09	Картометрический метод	5.0	Закрепление отсутствует
2585	419852.29	2191528.17	Картометрический метод	5.0	Закрепление отсутствует
2586	419875.23	2191528.24	Картометрический метод	5.0	Закрепление отсутствует
2587	419898.33	2191528.31	Картометрический метод	5.0	Закрепление отсутствует

2. Сведения о характерных точках границ объекта					
Обозначение характерных точек границ	**Координаты, м**		**Метод определения координат характерной точки**	**Средняя квадратическая погрешность положения характерной точки (Mt), м**	**Описание обозначения точки на местности (при наличии)**
	X	**Y**			
1	**2**	**3**	**4**	**5**	**6**
2588	419922.32	2191528.38	Картометрический метод	5.0	Закрепление отсутствует
2589	419932.24	2191528.41	Картометрический метод	5.0	Закрепление отсутствует
2590	419953.81	2191528.49	Картометрический метод	5.0	Закрепление отсутствует
2591	419948.97	2191575.72	Картометрический метод	5.0	Закрепление отсутствует
2592	419946.20	2191602.80	Картометрический метод	5.0	Закрепление отсутствует
2593	419943.25	2191631.62	Картометрический метод	5.0	Закрепление отсутствует
2594	419939.82	2191665.20	Картометрический метод	5.0	Закрепление отсутствует
2575	419904.66	2191654.53	Картометрический метод	5.0	Закрепление отсутствует
2595	424830.64	2196573.56	Картометрический метод	5.0	Закрепление отсутствует
2596	424782.66	2196559.48	Картометрический метод	5.0	Закрепление отсутствует
2597	424791.10	2196530.70	Картометрический метод	5.0	Закрепление отсутствует
2598	424799.55	2196501.90	Картометрический метод	5.0	Закрепление отсутствует
2599	424807.99	2196473.12	Картометрический метод	5.0	Закрепление отсутствует
2600	424816.44	2196444.33	Картометрический метод	5.0	Закрепление отсутствует
2601	424824.89	2196415.55	Картометрический метод	5.0	Закрепление отсутствует
2602	424872.87	2196429.62	Картометрический метод	5.0	Закрепление отсутствует
2603	424920.84	2196443.70	Картометрический метод	5.0	Закрепление отсутствует
2604	424912.40	2196472.48	Картометрический метод	5.0	Закрепление отсутствует
2605	424903.95	2196501.27	Картометрический метод	5.0	Закрепление отсутствует
2606	424895.51	2196530.06	Картометрический метод	5.0	Закрепление отсутствует
2607	424887.06	2196558.84	Картометрический метод	5.0	Закрепление отсутствует
2608	424878.62	2196587.63	Картометрический метод	5.0	Закрепление отсутствует
2595	424830.64	2196573.56	Картометрический метод	5.0	Закрепление отсутствует
2609	424946.17	2197887.23	Картометрический метод	5.0	Закрепление отсутствует
2610	424949.49	2197881.92	Картометрический метод	5.0	Закрепление отсутствует

2. Сведения о характерных точках границ объекта					
Обозначение характерных точек границ	**Координаты, м**		**Метод определения координат характерной точки**	**Средняя квадратическая погрешность положения характерной точки (Mt), м**	**Описание обозначения точки на местности (при наличии)**
	X	**Y**			
1	**2**	**3**	**4**	**5**	**6**
2611	424974.91	2197833.41	Картометрический метод	5.0	Закрепление отсутствует
2612	424973.34	2197813.28	Картометрический метод	5.0	Закрепление отсутствует
2613	424985.26	2197778.55	Картометрический метод	5.0	Закрепление отсутствует
2614	424986.18	2197774.82	Картометрический метод	5.0	Закрепление отсутствует
2615	424999.21	2197735.99	Картометрический метод	5.0	Закрепление отсутствует
2616	424994.87	2197727.83	Картометрический метод	5.0	Закрепление отсутствует
2617	424989.33	2197712.78	Картометрический метод	5.0	Закрепление отсутствует
2618	424996.32	2197714.73	Картометрический метод	5.0	Закрепление отсутствует
2619	425016.26	2197719.75	Картометрический метод	5.0	Закрепление отсутствует
2620	425042.22	2197724.59	Картометрический метод	5.0	Закрепление отсутствует
2621	425046.36	2197725.59	Картометрический метод	5.0	Закрепление отсутствует
2622	425050.50	2197726.59	Картометрический метод	5.0	Закрепление отсутствует
2623	425054.69	2197727.27	Картометрический метод	5.0	Закрепление отсутствует
2624	425075.98	2197732.29	Картометрический метод	5.0	Закрепление отсутствует
2625	425073.55	2197757.71	Картометрический метод	5.0	Закрепление отсутствует
2626	425073.05	2197763.44	Картометрический метод	5.0	Закрепление отсутствует
2627	425072.67	2197767.77	Картометрический метод	5.0	Закрепление отсутствует
2628	425072.56	2197769.04	Картометрический метод	5.0	Закрепление отсутствует
2629	425072.21	2197772.99	Картометрический метод	5.0	Закрепление отсутствует
2630	425071.73	2197778.53	Картометрический метод	5.0	Закрепление отсутствует
2631	425070.79	2197789.19	Картометрический метод	5.0	Закрепление отсутствует
2632	425070.36	2197794.10	Картометрический метод	5.0	Закрепление отсутствует
2633	425069.14	2197808.01	Картометрический метод	5.0	Закрепление отсутствует
2634	425065.40	2197850.74	Картометрический метод	5.0	Закрепление отсутствует
2635	425065.11	2197854.05	Картометрический метод	5.0	Закрепление отсутствует

2. Сведения о характерных точках границ объекта					
Обозначение характерных точек границ	**Координаты, м**		**Метод определения координат характерной точки**	**Средняя квадратическая погрешность положения характерной точки (Mt), м**	**Описание обозначения точки на местности (при наличии)**
	X	**Y**			
1	**2**	**3**	**4**	**5**	**6**
2636	425041.25	2197868.00	Картометрический метод	5.0	Закрепление отсутствует
2637	425034.55	2197871.92	Картометрический метод	5.0	Закрепление отсутствует
2638	425019.10	2197880.96	Картометрический метод	5.0	Закрепление отсутствует
2639	425016.37	2197882.55	Картометрический метод	5.0	Закрепление отсутствует
2640	425015.74	2197882.92	Картометрический метод	5.0	Закрепление отсутствует
2641	424977.20	2197905.75	Картометрический метод	5.0	Закрепление отсутствует
2642	424972.80	2197911.09	Картометрический метод	5.0	Закрепление отсутствует
2609	424946.17	2197887.23	Картометрический метод	5.0	Закрепление отсутствует
2643	425258.39	2197182.64	Картометрический метод	5.0	Закрепление отсутствует
2644	425243.82	2197178.38	Картометрический метод	5.0	Закрепление отсутствует
2645	425191.86	2197178.68	Картометрический метод	5.0	Закрепление отсутствует
2646	425138.75	2197127.43	Картометрический метод	5.0	Закрепление отсутствует
2647	425138.95	2197121.72	Картометрический метод	5.0	Закрепление отсутствует
2648	425139.54	2197100.05	Картометрический метод	5.0	Закрепление отсутствует
2649	425136.82	2197089.71	Картометрический метод	5.0	Закрепление отсутствует
2650	425137.16	2197077.76	Картометрический метод	5.0	Закрепление отсутствует
2651	425137.90	2197058.73	Картометрический метод	5.0	Закрепление отсутствует
2652	425143.47	2197050.19	Картометрический метод	5.0	Закрепление отсутствует
2653	425165.62	2197059.53	Картометрический метод	5.0	Закрепление отсутствует
2654	425179.88	2197065.55	Картометрический метод	5.0	Закрепление отсутствует
2655	425197.84	2197072.72	Картометрический метод	5.0	Закрепление отсутствует
2656	425213.59	2197078.98	Картометрический метод	5.0	Закрепление отсутствует
2657	425214.38	2197078.04	Картометрический метод	5.0	Закрепление отсутствует
2658	425216.54	2197078.77	Картометрический метод	5.0	Закрепление отсутствует
2659	425218.33	2197079.39	Картометрический метод	5.0	Закрепление отсутствует

2. Сведения о характерных точках границ объекта					
Обозначение характерных точек границ	**Координаты, м**		**Метод определения координат характерной точки**	**Средняя квадратическая погрешность положения характерной точки (Mt), м**	**Описание обозначения точки на местности (при наличии)**
	X	**Y**			
1	**2**	**3**	**4**	**5**	**6**
2660	425222.10	2197080.99	Картометрический метод	5.0	Закрепление отсутствует
2661	425238.58	2197087.83	Картометрический метод	5.0	Закрепление отсутствует
2662	425243.41	2197089.90	Картометрический метод	5.0	Закрепление отсутствует
2663	425258.46	2197095.51	Картометрический метод	5.0	Закрепление отсутствует
2664	425261.30	2197096.81	Картометрический метод	5.0	Закрепление отсутствует
2665	425278.74	2197102.94	Картометрический метод	5.0	Закрепление отсутствует
2666	425282.54	2197104.02	Картометрический метод	5.0	Закрепление отсутствует
2667	425299.77	2197110.69	Картометрический метод	5.0	Закрепление отсутствует
2668	425289.62	2197139.87	Картометрический метод	5.0	Закрепление отсутствует
2669	425266.07	2197184.82	Картометрический метод	5.0	Закрепление отсутствует
2670	425266.04	2197184.87	Картометрический метод	5.0	Закрепление отсутствует
2643	425258.39	2197182.64	Картометрический метод	5.0	Закрепление отсутствует
2671	419417.42	2192542.56	Картометрический метод	5.0	Закрепление отсутствует
2672	419410.96	2192543.13	Картометрический метод	5.0	Закрепление отсутствует
2673	419404.34	2192543.41	Картометрический метод	5.0	Закрепление отсутствует
2674	419377.82	2192514.33	Картометрический метод	5.0	Закрепление отсутствует
2675	419326.68	2192458.25	Картометрический метод	5.0	Закрепление отсутствует
2676	419339.22	2192425.06	Картометрический метод	5.0	Закрепление отсутствует
2677	419340.10	2192422.72	Картометрический метод	5.0	Закрепление отсутствует
2678	419346.67	2192405.32	Картометрический метод	5.0	Закрепление отсутствует
2679	419353.74	2192386.61	Картометрический метод	5.0	Закрепление отсутствует
2680	419358.89	2192372.96	Картометрический метод	5.0	Закрепление отсутствует
2681	419359.02	2192373.03	Картометрический метод	5.0	Закрепление отсутствует
2682	419385.05	2192385.87	Картометрический метод	5.0	Закрепление отсутствует
2683	419388.64	2192387.66	Картометрический метод	5.0	Закрепление отсутствует

2. Сведения о характерных точках границ объекта					
Обозначение характерных точек границ	**Координаты, м**		**Метод определения координат характерной точки**	**Средняя квадратическая погрешность положения характерной точки (Mt), м**	**Описание обозначения точки на местности (при наличии)**
	X	**Y**			
1	**2**	**3**	**4**	**5**	**6**
2684	419384.51	2192398.15	Картометрический метод	5.0	Закрепление отсутствует
2685	419394.19	2192401.93	Картометрический метод	5.0	Закрепление отсутствует
2686	419415.19	2192432.77	Картометрический метод	5.0	Закрепление отсутствует
2687	419428.61	2192452.47	Картометрический метод	5.0	Закрепление отсутствует
2688	419443.57	2192474.38	Картометрический метод	5.0	Закрепление отсутствует
2689	419443.50	2192474.48	Картометрический метод	5.0	Закрепление отсутствует
2690	419443.60	2192474.41	Картометрический метод	5.0	Закрепление отсутствует
2691	419457.72	2192495.05	Картометрический метод	5.0	Закрепление отсутствует
2692	419461.65	2192500.71	Картометрический метод	5.0	Закрепление отсутствует
2693	419482.14	2192530.76	Картометрический метод	5.0	Закрепление отсутствует
2694	419435.53	2192560.20	Картометрический метод	5.0	Закрепление отсутствует
2671	419417.42	2192542.56	Картометрический метод	5.0	Закрепление отсутствует
2695	419883.04	2193074.27	Картометрический метод	5.0	Закрепление отсутствует
2696	419880.25	2193062.03	Картометрический метод	5.0	Закрепление отсутствует
2697	419893.35	2193044.39	Картометрический метод	5.0	Закрепление отсутствует
2698	419891.79	2193041.93	Картометрический метод	5.0	Закрепление отсутствует
2699	419887.33	2193032.41	Картометрический метод	5.0	Закрепление отсутствует
2700	419875.98	2193003.90	Картометрический метод	5.0	Закрепление отсутствует
2701	419874.10	2192992.38	Картометрический метод	5.0	Закрепление отсутствует
2702	419875.00	2192982.95	Картометрический метод	5.0	Закрепление отсутствует
2703	419882.53	2192973.62	Картометрический метод	5.0	Закрепление отсутствует
2704	419883.93	2192970.52	Картометрический метод	5.0	Закрепление отсутствует
2705	419881.88	2192969.29	Картометрический метод	5.0	Закрепление отсутствует
2706	419887.41	2192961.44	Картометрический метод	5.0	Закрепление отсутствует
2707	419888.96	2192952.52	Картометрический метод	5.0	Закрепление отсутствует

2. Сведения о характерных точках границ объекта

Обозначение характерных точек границ	Координаты, м		Метод определения координат характерной точки	Средняя квадратическая погрешность положения характерной точки (Mt), м	Описание обозначения точки на местности (при наличии)
	X	Y			
1	2	3	4	5	6
2708	419889.03	2192947.16	Картометрический метод	5.0	Закрепление отсутствует
2709	419886.81	2192941.77	Картометрический метод	5.0	Закрепление отсутствует
2710	419885.61	2192936.64	Картометрический метод	5.0	Закрепление отсутствует
2711	419884.50	2192924.11	Картометрический метод	5.0	Закрепление отсутствует
2712	419883.81	2192912.65	Картометрический метод	5.0	Закрепление отсутствует
2713	419875.31	2192907.50	Картометрический метод	5.0	Закрепление отсутствует
2714	419854.66	2192893.87	Картометрический метод	5.0	Закрепление отсутствует
2715	419848.51	2192895.06	Картометрический метод	5.0	Закрепление отсутствует
2716	419841.34	2192896.22	Картометрический метод	5.0	Закрепление отсутствует
2717	419837.43	2192896.16	Картометрический метод	5.0	Закрепление отсутствует
2718	419841.33	2192878.29	Картометрический метод	5.0	Закрепление отсутствует
2719	419844.15	2192872.68	Картометрический метод	5.0	Закрепление отсутствует
2720	419853.15	2192854.82	Картометрический метод	5.0	Закрепление отсутствует
2721	419901.65	2192880.11	Картометрический метод	5.0	Закрепление отсутствует
2722	419900.79	2192881.69	Картометрический метод	5.0	Закрепление отсутствует
2723	419904.90	2192883.82	Картометрический метод	5.0	Закрепление отсутствует
2724	419922.56	2192893.04	Картометрический метод	5.0	Закрепление отсутствует
2725	419936.04	2192899.96	Картометрический метод	5.0	Закрепление отсутствует
2726	419951.30	2192907.34	Картометрический метод	5.0	Закрепление отсутствует
2727	419967.70	2192914.46	Картометрический метод	5.0	Закрепление отсутствует
2728	419980.15	2192919.88	Картометрический метод	5.0	Закрепление отсутствует
2729	419990.79	2192926.52	Картометрический метод	5.0	Закрепление отсутствует
2730	419995.29	2192934.54	Картометрический метод	5.0	Закрепление отсутствует
2731	419993.50	2192942.20	Картометрический метод	5.0	Закрепление отсутствует
2732	419984.44	2192951.16	Картометрический метод	5.0	Закрепление отсутствует

2. Сведения о характерных точках границ объекта					
Обозначение характерных точек границ	**Координаты, м**		**Метод определения координат характерной точки**	**Средняя квадратическая погрешность положения характерной точки (Mt), м**	**Описание обозначения точки на местности (при наличии)**
	X	**Y**			
1	**2**	**3**	**4**	**5**	**6**
2733	419970.08	2192962.79	Картометрический метод	5.0	Закрепление отсутствует
2734	419950.83	2192982.83	Картометрический метод	5.0	Закрепление отсутствует
2735	419925.32	2193015.10	Картометрический метод	5.0	Закрепление отсутствует
2736	419886.39	2193080.94	Картометрический метод	5.0	Закрепление отсутствует
2695	419883.04	2193074.27	Картометрический метод	5.0	Закрепление отсутствует
2737	424865.84	2196417.14	Картометрический метод	5.0	Закрепление отсутствует
2738	424871.17	2196398.98	Картометрический метод	5.0	Закрепление отсутствует
2739	424832.96	2196387.77	Картометрический метод	5.0	Закрепление отсутствует
2740	424841.48	2196371.97	Картометрический метод	5.0	Закрепление отсутствует
2741	424844.35	2196362.39	Картометрический метод	5.0	Закрепление отсутствует
2742	424850.09	2196343.23	Картометрический метод	5.0	Закрепление отсутствует
2743	424858.70	2196314.49	Картометрический метод	5.0	Закрепление отсутствует
2744	424867.30	2196285.75	Картометрический метод	5.0	Закрепление отсутствует
2745	424871.21	2196272.70	Картометрический метод	5.0	Закрепление отсутствует
2746	424942.37	2196296.43	Картометрический метод	5.0	Закрепление отсутствует
2747	424939.59	2196366.62	Картометрический метод	5.0	Закрепление отсутствует
2748	424932.74	2196403.14	Картометрический метод	5.0	Закрепление отсутствует
2749	424924.04	2196432.81	Картометрический метод	5.0	Закрепление отсутствует
2750	424923.66	2196434.10	Картометрический метод	5.0	Закрепление отсутствует
2737	424865.84	2196417.14	Картометрический метод	5.0	Закрепление отсутствует
2751	424658.69	2196498.63	Картометрический метод	5.0	Закрепление отсутствует
2752	424644.75	2196473.45	Картометрический метод	5.0	Закрепление отсутствует
2753	424644.79	2196468.96	Картометрический метод	5.0	Закрепление отсутствует
2754	424622.30	2196427.56	Картометрический метод	5.0	Закрепление отсутствует
2755	424647.35	2196410.82	Картометрический метод	5.0	Закрепление отсутствует

2. Сведения о характерных точках границ объекта

Обозначение характерных точек границ	Координаты, м		Метод определения координат характерной точки	Средняя квадратическая погрешность положения характерной точки (Mt), м	Описание обозначения точки на местности (при наличии)
	X	Y			
1	2	3	4	5	6
2756	424676.37	2196395.09	Картометрический метод	5.0	Закрепление отсутствует
2757	424697.74	2196386.59	Картометрический метод	5.0	Закрепление отсутствует
2758	424720.65	2196392.51	Картометрический метод	5.0	Закрепление отсутствует
2759	424754.34	2196401.23	Картометрический метод	5.0	Закрепление отсутствует
2760	424739.48	2196454.01	Картометрический метод	5.0	Закрепление отсутствует
2761	424727.17	2196489.71	Картометрический метод	5.0	Закрепление отсутствует
2762	424722.61	2196502.93	Картометрический метод	5.0	Закрепление отсутствует
2763	424674.24	2196527.97	Картометрический метод	5.0	Закрепление отсутствует
2751	424658.69	2196498.63	Картометрический метод	5.0	Закрепление отсутствует
2764	424380.68	2196787.12	Картометрический метод	5.0	Закрепление отсутствует
2765	424368.06	2196782.59	Картометрический метод	5.0	Закрепление отсутствует
2766	424358.66	2196778.49	Картометрический метод	5.0	Закрепление отсутствует
2767	424339.84	2196769.08	Картометрический метод	5.0	Закрепление отсутствует
2768	424331.26	2196763.66	Картометрический метод	5.0	Закрепление отсутствует
2769	424330.77	2196764.39	Картометрический метод	5.0	Закрепление отсутствует
2770	424294.23	2196741.12	Картометрический метод	5.0	Закрепление отсутствует
2771	424290.54	2196737.83	Картометрический метод	5.0	Закрепление отсутствует
2772	424276.96	2196731.67	Картометрический метод	5.0	Закрепление отсутствует
2773	424266.67	2196726.17	Картометрический метод	5.0	Закрепление отсутствует
2774	424263.89	2196724.69	Картометрический метод	5.0	Закрепление отсутствует
2775	424249.85	2196715.59	Картометрический метод	5.0	Закрепление отсутствует
2776	424235.95	2196708.54	Картометрический метод	5.0	Закрепление отсутствует
2777	424231.20	2196706.13	Картометрический метод	5.0	Закрепление отсутствует
2778	424221.32	2196702.99	Картометрический метод	5.0	Закрепление отсутствует
2779	424212.52	2196700.20	Картометрический метод	5.0	Закрепление отсутствует

2. Сведения о характерных точках границ объекта					
Обозначение характерных точек границ	**Координаты, м**		**Метод определения координат характерной точки**	**Средняя квадратическая погрешность положения характерной точки (Mt), м**	**Описание обозначения точки на местности (при наличии)**
	X	**Y**			
1	**2**	**3**	**4**	**5**	**6**
2780	424209.22	2196698.10	Картометрический метод	5.0	Закрепление отсутствует
2781	424209.11	2196698.04	Картометрический метод	5.0	Закрепление отсутствует
2782	424201.24	2196695.74	Картометрический метод	5.0	Закрепление отсутствует
2783	424197.85	2196695.59	Картометрический метод	5.0	Закрепление отсутствует
2784	424199.22	2196680.92	Картометрический метод	5.0	Закрепление отсутствует
2785	424203.63	2196669.23	Картометрический метод	5.0	Закрепление отсутствует
2786	424209.63	2196656.64	Картометрический метод	5.0	Закрепление отсутствует
2787	424225.27	2196658.29	Картометрический метод	5.0	Закрепление отсутствует
2788	424256.50	2196675.76	Картометрический метод	5.0	Закрепление отсутствует
2789	424259.08	2196678.06	Картометрический метод	5.0	Закрепление отсутствует
2790	424264.77	2196683.14	Картометрический метод	5.0	Закрепление отсутствует
2791	424272.62	2196690.46	Картометрический метод	5.0	Закрепление отсутствует
2792	424277.51	2196694.55	Картометрический метод	5.0	Закрепление отсутствует
2793	424280.12	2196696.72	Картометрический метод	5.0	Закрепление отсутствует
2794	424282.09	2196697.75	Картометрический метод	5.0	Закрепление отсутствует
2795	424288.48	2196701.10	Картометрический метод	5.0	Закрепление отсутствует
2796	424297.88	2196703.15	Картометрический метод	5.0	Закрепление отсутствует
2797	424313.75	2196705.14	Картометрический метод	5.0	Закрепление отсутствует
2798	424356.89	2196710.42	Картометрический метод	5.0	Закрепление отсутствует
2799	424420.78	2196746.40	Картометрический метод	5.0	Закрепление отсутствует
2800	424408.20	2196795.28	Картометрический метод	5.0	Закрепление отсутствует
2764	424380.68	2196787.12	Картометрический метод	5.0	Закрепление отсутствует
2801	424683.89	2196544.67	Картометрический метод	5.0	Закрепление отсутствует
2802	424712.86	2196525.94	Картометрический метод	5.0	Закрепление отсутствует
2803	424728.69	2196512.42	Картометрический метод	5.0	Закрепление отсутствует

2. Сведения о характерных точках границ объекта					
Обозначение характерных точек границ	**Координаты, м**		**Метод определения координат характерной точки**	**Средняя квадратическая погрешность положения характерной точки (Mt), м**	**Описание обозначения точки на местности (при наличии)**
	X	**Y**			
1	**2**	**3**	**4**	**5**	**6**
2804	424734.16	2196494.06	Картометрический метод	5.0	Закрепление отсутствует
2805	424750.95	2196436.55	Картометрический метод	5.0	Закрепление отсутствует
2806	424759.12	2196407.69	Картометрический метод	5.0	Закрепление отсутствует
2807	424807.28	2196421.14	Картометрический метод	5.0	Закрепление отсутствует
2808	424799.11	2196450.01	Картометрический метод	5.0	Закрепление отсутствует
2809	424783.18	2196507.75	Картометрический метод	5.0	Закрепление отсутствует
2810	424771.46	2196547.13	Картометрический метод	5.0	Закрепление отсутствует
2811	424768.56	2196557.03	Картометрический метод	5.0	Закрепление отсутствует
2812	424760.69	2196562.12	Картометрический метод	5.0	Закрепление отсутствует
2813	424739.78	2196571.63	Картометрический метод	5.0	Закрепление отсутствует
2814	424738.25	2196569.01	Картометрический метод	5.0	Закрепление отсутствует
2815	424701.58	2196584.96	Картометрический метод	5.0	Закрепление отсутствует
2801	424683.89	2196544.67	Картометрический метод	5.0	Закрепление отсутствует
2816	424917.84	2196859.77	Картометрический метод	5.0	Закрепление отсутствует
2817	424882.80	2196858.07	Картометрический метод	5.0	Закрепление отсутствует
2818	424900.17	2196811.03	Картометрический метод	5.0	Закрепление отсутствует
2819	424915.70	2196768.97	Картометрический метод	5.0	Закрепление отсутствует
2820	424928.77	2196733.56	Картометрический метод	5.0	Закрепление отсутствует
2821	424931.23	2196726.91	Картометрический метод	5.0	Закрепление отсутствует
2822	424950.83	2196673.84	Картометрический метод	5.0	Закрепление отсутствует
2823	424974.06	2196707.49	Картометрический метод	5.0	Закрепление отсутствует
2824	424970.38	2196739.54	Картометрический метод	5.0	Закрепление отсутствует
2825	424964.46	2196733.50	Картометрический метод	5.0	Закрепление отсутствует
2826	424962.59	2196738.56	Картометрический метод	5.0	Закрепление отсутствует
2827	424962.60	2196738.56	Картометрический метод	5.0	Закрепление отсутствует

2. Сведения о характерных точках границ объекта					
Обозначение характерных точек границ	**Координаты, м**		**Метод определения координат характерной точки**	**Средняя квадратическая погрешность положения характерной точки (Mt), м**	**Описание обозначения точки на местности (при наличии)**
	X	**Y**			
1	**2**	**3**	**4**	**5**	**6**
2828	424960.45	2196744.39	Картометрический метод	5.0	Закрепление отсутствует
2829	424947.56	2196779.26	Картометрический метод	5.0	Закрепление отсутствует
2830	424982.78	2196792.34	Картометрический метод	5.0	Закрепление отсутствует
2831	424968.95	2196829.80	Картометрический метод	5.0	Закрепление отсутствует
2832	424957.19	2196861.66	Картометрический метод	5.0	Закрепление отсутствует
2816	424917.84	2196859.77	Картометрический метод	5.0	Закрепление отсутствует
2833	423707.38	2196610.87	Картометрический метод	5.0	Закрепление отсутствует
2834	423705.23	2196609.89	Картометрический метод	5.0	Закрепление отсутствует
2835	423702.24	2196608.73	Картометрический метод	5.0	Закрепление отсутствует
2836	423682.07	2196595.65	Картометрический метод	5.0	Закрепление отсутствует
2837	423680.07	2196594.05	Картометрический метод	5.0	Закрепление отсутствует
2838	423669.20	2196583.84	Картометрический метод	5.0	Закрепление отсутствует
2839	423652.57	2196568.21	Картометрический метод	5.0	Закрепление отсутствует
2840	423644.21	2196561.87	Картометрический метод	5.0	Закрепление отсутствует
2841	423640.94	2196559.13	Картометрический метод	5.0	Закрепление отсутствует
2842	423612.24	2196521.94	Картометрический метод	5.0	Закрепление отсутствует
2843	423617.60	2196513.82	Картометрический метод	5.0	Закрепление отсутствует
2844	423617.63	2196511.79	Картометрический метод	5.0	Закрепление отсутствует
2845	423621.85	2196514.30	Картометрический метод	5.0	Закрепление отсутствует
2846	423624.74	2196516.11	Картометрический метод	5.0	Закрепление отсутствует
2847	423625.51	2196516.36	Картометрический метод	5.0	Закрепление отсутствует
2848	423625.88	2196516.83	Картометрический метод	5.0	Закрепление отсутствует
2849	423632.02	2196520.80	Картометрический метод	5.0	Закрепление отсутствует
2850	423626.59	2196514.34	Картометрический метод	5.0	Закрепление отсутствует
2851	423637.58	2196494.88	Картометрический метод	5.0	Закрепление отсутствует

2. Сведения о характерных точках границ объекта

Обозначение характерных точек границ	Координаты, м		Метод определения координат характерной точки	Средняя квадратическая погрешность положения характерной точки (Mt), м	Описание обозначения точки на местности (при наличии)
	X	Y			
1	2	3	4	5	6
2852	423671.87	2196512.83	Картометрический метод	5.0	Закрепление отсутствует
2853	423691.85	2196522.84	Картометрический метод	5.0	Закрепление отсутствует
2854	423697.24	2196525.75	Картометрический метод	5.0	Закрепление отсутствует
2855	423715.01	2196535.34	Картометрический метод	5.0	Закрепление отсутствует
2856	423741.46	2196549.64	Картометрический метод	5.0	Закрепление отсутствует
2857	423759.39	2196560.35	Картометрический метод	5.0	Закрепление отсутствует
2858	423767.15	2196564.54	Картометрический метод	5.0	Закрепление отсутствует
2859	423768.82	2196565.44	Картометрический метод	5.0	Закрепление отсутствует
2860	423754.99	2196589.91	Картометрический метод	5.0	Закрепление отсутствует
2861	423753.50	2196592.55	Картометрический метод	5.0	Закрепление отсутствует
2862	423752.87	2196593.67	Картометрический метод	5.0	Закрепление отсутствует
2863	423750.20	2196591.07	Картометрический метод	5.0	Закрепление отсутствует
2864	423745.70	2196586.70	Картометрический метод	5.0	Закрепление отсутствует
2865	423738.87	2196582.74	Картометрический метод	5.0	Закрепление отсутствует
2866	423727.16	2196575.96	Картометрический метод	5.0	Закрепление отсутствует
2867	423716.97	2196569.62	Картометрический метод	5.0	Закрепление отсутствует
2868	423709.88	2196565.05	Картометрический метод	5.0	Закрепление отсутствует
2869	423695.43	2196558.34	Картометрический метод	5.0	Закрепление отсутствует
2870	423686.98	2196555.02	Картометрический метод	5.0	Закрепление отсутствует
2871	423683.86	2196553.79	Картометрический метод	5.0	Закрепление отсутствует
2872	423686.85	2196555.35	Картометрический метод	5.0	Закрепление отсутствует
2873	423686.94	2196555.39	Картометрический метод	5.0	Закрепление отсутствует
2874	423690.37	2196558.39	Картометрический метод	5.0	Закрепление отсутствует
2875	423693.40	2196560.94	Картометрический метод	5.0	Закрепление отсутствует
2876	423701.51	2196565.52	Картометрический метод	5.0	Закрепление отсутствует

2. Сведения о характерных точках границ объекта					
Обозначение характерных точек границ	**Координаты, м**		**Метод определения координат характерной точки**	**Средняя квадратическая погрешность положения характерной точки (Mt), м**	**Описание обозначения точки на местности (при наличии)**
	X	**Y**			
1	**2**	**3**	**4**	**5**	**6**
2877	423713.61	2196570.50	Картометрический метод	5.0	Закрепление отсутствует
2878	423725.33	2196577.71	Картометрический метод	5.0	Закрепление отсутствует
2879	423736.46	2196584.29	Картометрический метод	5.0	Закрепление отсутствует
2880	423741.62	2196587.34	Картометрический метод	5.0	Закрепление отсутствует
2881	423742.69	2196587.98	Картометрический метод	5.0	Закрепление отсутствует
2882	423737.71	2196597.67	Картометрический метод	5.0	Закрепление отсутствует
2883	423735.90	2196601.62	Картометрический метод	5.0	Закрепление отсутствует
2884	423735.17	2196601.29	Картометрический метод	5.0	Закрепление отсутствует
2885	423733.74	2196604.40	Картометрический метод	5.0	Закрепление отсутствует
2886	423725.30	2196618.96	Картометрический метод	5.0	Закрепление отсутствует
2833	423707.38	2196610.87	Картометрический метод	5.0	Закрепление отсутствует
2887	423927.57	2196745.50	Картометрический метод	5.0	Закрепление отсутствует
2888	423919.51	2196723.97	Картометрический метод	5.0	Закрепление отсутствует
2889	423916.60	2196707.91	Картометрический метод	5.0	Закрепление отсутствует
2890	423913.61	2196698.34	Картометрический метод	5.0	Закрепление отсутствует
2891	423914.43	2196686.24	Картометрический метод	5.0	Закрепление отсутствует
2892	423912.92	2196664.25	Картометрический метод	5.0	Закрепление отсутствует
2893	423914.45	2196664.21	Картометрический метод	5.0	Закрепление отсутствует
2894	423918.68	2196664.09	Картометрический метод	5.0	Закрепление отсутствует
2895	423921.66	2196633.20	Картометрический метод	5.0	Закрепление отсутствует
2896	423935.43	2196637.65	Картометрический метод	5.0	Закрепление отсутствует
2897	423941.64	2196639.65	Картометрический метод	5.0	Закрепление отсутствует
2898	423966.87	2196647.26	Картометрический метод	5.0	Закрепление отсутствует
2899	423966.64	2196648.05	Картометрический метод	5.0	Закрепление отсутствует
2900	423996.65	2196656.71	Картометрический метод	5.0	Закрепление отсутствует

2. Сведения о характерных точках границ объекта					
Обозначение характерных точек границ	**Координаты, м**		**Метод определения координат характерной точки**	**Средняя квадратическая погрешность положения характерной точки (Mt), м**	**Описание обозначения точки на местности (при наличии)**
	X	**Y**			
1	**2**	**3**	**4**	**5**	**6**
2901	423990.44	2196686.05	Картометрический метод	5.0	Закрепление отсутствует
2902	423989.99	2196689.86	Картометрический метод	5.0	Закрепление отсутствует
2903	423990.58	2196694.07	Картометрический метод	5.0	Закрепление отсутствует
2904	423995.98	2196715.50	Картометрический метод	5.0	Закрепление отсутствует
2905	423994.60	2196729.31	Картометрический метод	5.0	Закрепление отсутствует
2906	423992.87	2196746.63	Картометрический метод	5.0	Закрепление отсутствует
2907	423937.41	2196760.25	Картометрический метод	5.0	Закрепление отсутствует
2908	423930.43	2196760.66	Картометрический метод	5.0	Закрепление отсутствует
2887	423927.57	2196745.50	Картометрический метод	5.0	Закрепление отсутствует
2909	425029.80	2196871.79	Картометрический метод	5.0	Закрепление отсутствует
2910	425020.56	2196868.38	Картометрический метод	5.0	Закрепление отсутствует
2911	425009.19	2196864.18	Картометрический метод	5.0	Закрепление отсутствует
2912	424967.66	2196862.17	Картометрический метод	5.0	Закрепление отсутствует
2913	424980.38	2196827.71	Картометрический метод	5.0	Закрепление отсутствует
2914	424990.42	2196800.52	Картометрический метод	5.0	Закрепление отсутствует
2915	425038.96	2196818.55	Картометрический метод	5.0	Закрепление отсутствует
2916	425043.92	2196805.11	Картометрический метод	5.0	Закрепление отсутствует
2917	425048.99	2196791.37	Картометрический метод	5.0	Закрепление отсутствует
2918	425031.28	2196784.79	Картометрический метод	5.0	Закрепление отсутствует
2919	425052.54	2196781.77	Картометрический метод	5.0	Закрепление отсутствует
2920	425065.94	2196779.98	Картометрический метод	5.0	Закрепление отсутствует
2921	425076.52	2196776.92	Картометрический метод	5.0	Закрепление отсутствует
2922	425090.20	2196767.02	Картометрический метод	5.0	Закрепление отсутствует
2923	425099.83	2196755.24	Картометрический метод	5.0	Закрепление отсутствует
2924	425103.41	2196750.03	Картометрический метод	5.0	Закрепление отсутствует

2. Сведения о характерных точках границ объекта

Обозначение характерных точек границ	Координаты, м		Метод определения координат характерной точки	Средняя квадратическая погрешность положения характерной точки (Mt), м	Описание обозначения точки на местности (при наличии)
	X	Y			
1	2	3	4	5	6
2925	425097.16	2196777.79	Картометрический метод	5.0	Закрепление отсутствует
2926	425086.25	2196820.82	Картометрический метод	5.0	Закрепление отсутствует
2927	425078.33	2196852.04	Картометрический метод	5.0	Закрепление отсутствует
2928	425072.89	2196873.47	Картометрический метод	5.0	Закрепление отсутствует
2929	425069.59	2196886.47	Картометрический метод	5.0	Закрепление отсутствует
2909	425029.80	2196871.79	Картометрический метод	5.0	Закрепление отсутствует
2930	425186.46	2197869.19	Картометрический метод	5.0	Закрепление отсутствует
2931	425180.08	2197860.93	Картометрический метод	5.0	Закрепление отсутствует
2932	425174.59	2197849.05	Картометрический метод	5.0	Закрепление отсутствует
2933	425167.76	2197838.17	Картометрический метод	5.0	Закрепление отсутствует
2934	425158.95	2197828.85	Картометрический метод	5.0	Закрепление отсутствует
2935	425154.28	2197825.41	Картометрический метод	5.0	Закрепление отсутствует
2936	425147.81	2197822.21	Картометрический метод	5.0	Закрепление отсутствует
2937	425149.48	2197807.05	Картометрический метод	5.0	Закрепление отсутствует
2938	425142.93	2197805.22	Картометрический метод	5.0	Закрепление отсутствует
2939	425129.50	2197802.05	Картометрический метод	5.0	Закрепление отсутствует
2940	425121.26	2197799.88	Картометрический метод	5.0	Закрепление отсутствует
2941	425120.35	2197799.13	Картометрический метод	5.0	Закрепление отсутствует
2942	425082.98	2197790.26	Картометрический метод	5.0	Закрепление отсутствует
2943	425084.64	2197765.45	Картометрический метод	5.0	Закрепление отсутствует
2944	425133.93	2197779.32	Картометрический метод	5.0	Закрепление отсутствует
2945	425135.20	2197762.59	Картометрический метод	5.0	Закрепление отсутствует
2946	425135.06	2197758.14	Картометрический метод	5.0	Закрепление отсутствует
2947	425134.93	2197752.81	Картометрический метод	5.0	Закрепление отсутствует
2948	425144.14	2197757.07	Картометрический метод	5.0	Закрепление отсутствует

2. Сведения о характерных точках границ объекта

Обозначение характерных точек границ	Координаты, м		Метод определения координат характерной точки	Средняя квадратическая погрешность положения характерной точки (Mt), м	Описание обозначения точки на местности (при наличии)
	X	Y			
1	2	3	4	5	6
2949	425169.73	2197767.67	Картометрический метод	5.0	Закрепление отсутствует
2950	425197.73	2197776.38	Картометрический метод	5.0	Закрепление отсутствует
2951	425218.82	2197783.60	Картометрический метод	5.0	Закрепление отсутствует
2952	425230.51	2197802.37	Картометрический метод	5.0	Закрепление отсутствует
2953	425234.83	2197811.75	Картометрический метод	5.0	Закрепление отсутствует
2954	425219.24	2197847.66	Картометрический метод	5.0	Закрепление отсутствует
2955	425198.45	2197871.86	Картометрический метод	5.0	Закрепление отсутствует
2930	425186.46	2197869.19	Картометрический метод	5.0	Закрепление отсутствует
2956	425184.08	2197236.07	Картометрический метод	5.0	Закрепление отсутствует
2957	425130.99	2197236.12	Картометрический метод	5.0	Закрепление отсутствует
2958	425129.78	2197236.10	Картометрический метод	5.0	Закрепление отсутствует
2959	425133.18	2197205.52	Картометрический метод	5.0	Закрепление отсутствует
2960	425135.04	2197177.64	Картометрический метод	5.0	Закрепление отсутствует
2961	425137.31	2197131.28	Картометрический метод	5.0	Закрепление отсутствует
2962	425138.74	2197127.46	Картометрический метод	5.0	Закрепление отсутствует
2963	425191.85	2197178.71	Картометрический метод	5.0	Закрепление отсутствует
2964	425243.82	2197178.41	Картометрический метод	5.0	Закрепление отсутствует
2965	425258.38	2197182.67	Картометрический метод	5.0	Закрепление отсутствует
2966	425266.04	2197184.90	Картометрический метод	5.0	Закрепление отсутствует
2967	425265.43	2197202.71	Картометрический метод	5.0	Закрепление отсутствует
2968	425265.18	2197204.17	Картометрический метод	5.0	Закрепление отсутствует
2969	425248.84	2197199.99	Картометрический метод	5.0	Закрепление отсутствует
2970	425238.81	2197220.64	Картометрический метод	5.0	Закрепление отсутствует
2971	425227.80	2197217.27	Картометрический метод	5.0	Закрепление отсутствует
2972	425227.73	2197234.88	Картометрический метод	5.0	Закрепление отсутствует

2. Сведения о характерных точках границ объекта

Обозначение характерных точек границ	Координаты, м		Метод определения координат характерной точки	Средняя квадратическая погрешность положения характерной точки (Mt), м	Описание обозначения точки на местности (при наличии)
	X	Y			
1	2	3	4	5	6
2973	425220.71	2197235.00	Картометрический метод	5.0	Закрепление отсутствует
2974	425193.72	2197236.21	Картометрический метод	5.0	Закрепление отсутствует
2956	425184.08	2197236.07	Картометрический метод	5.0	Закрепление отсутствует
2975	424959.06	2196580.71	Картометрический метод	5.0	Закрепление отсутствует
2976	424957.85	2196584.78	Картометрический метод	5.0	Закрепление отсутствует
2977	424954.61	2196582.27	Картометрический метод	5.0	Закрепление отсутствует
2978	424950.99	2196580.18	Картометрический метод	5.0	Закрепление отсутствует
2979	424947.00	2196578.89	Картометрический метод	5.0	Закрепление отсутствует
2980	424941.24	2196578.48	Картометрический метод	5.0	Закрепление отсутствует
2981	424931.11	2196578.99	Картометрический метод	5.0	Закрепление отсутствует
2982	424923.71	2196581.66	Картометрический метод	5.0	Закрепление отсутствует
2983	424917.37	2196584.44	Картометрический метод	5.0	Закрепление отсутствует
2984	424918.06	2196581.77	Картометрический метод	5.0	Закрепление отсутствует
2985	424906.93	2196578.50	Картометрический метод	5.0	Закрепление отсутствует
2986	424892.92	2196574.39	Картометрический метод	5.0	Закрепление отсутствует
2987	424903.94	2196536.83	Картометрический метод	5.0	Закрепление отсутствует
2988	424914.33	2196501.41	Картометрический метод	5.0	Закрепление отсутствует
2989	424926.70	2196459.24	Картометрический метод	5.0	Закрепление отсутствует
2990	424937.01	2196462.27	Картометрический метод	5.0	Закрепление отсутствует
2991	424960.32	2196489.05	Картометрический метод	5.0	Закрепление отсутствует
2992	424991.24	2196524.58	Картометрический метод	5.0	Закрепление отсутствует
2993	424984.18	2196548.67	Картометрический метод	5.0	Закрепление отсутствует
2994	424981.23	2196558.71	Картометрический метод	5.0	Закрепление отсутствует
2995	424973.53	2196584.95	Картометрический метод	5.0	Закрепление отсутствует
2975	424959.06	2196580.71	Картометрический метод	5.0	Закрепление отсутствует

2. Сведения о характерных точках границ объекта

Обозначение характерных точек границ	Координаты, м		Метод определения координат характерной точки	Средняя квадратическая погрешность положения характерной точки (Mt), м	Описание обозначения точки на местности (при наличии)
	X	Y			
1	2	3	4	5	6
2996	425035.42	2196735.23	Картометрический метод	5.0	Закрепление отсутствует
2997	425032.38	2196732.49	Картометрический метод	5.0	Закрепление отсутствует
2998	425028.76	2196730.40	Картометрический метод	5.0	Закрепление отсутствует
2999	425027.82	2196730.10	Картометрический метод	5.0	Закрепление отсутствует
3000	425020.58	2196720.26	Картометрический метод	5.0	Закрепление отсутствует
3001	425022.06	2196703.60	Картометрический метод	5.0	Закрепление отсутствует
3002	425022.06	2196699.42	Картометрический метод	5.0	Закрепление отсутствует
3003	425019.49	2196691.51	Картометрический метод	5.0	Закрепление отсутствует
3004	425010.98	2196675.26	Картометрический метод	5.0	Закрепление отсутствует
3005	424999.17	2196657.81	Картометрический метод	5.0	Закрепление отсутствует
3006	424989.11	2196645.13	Картометрический метод	5.0	Закрепление отсутствует
3007	424988.00	2196643.69	Картометрический метод	5.0	Закрепление отсутствует
3008	424986.41	2196640.28	Картометрический метод	5.0	Закрепление отсутствует
3009	424984.33	2196629.94	Картометрический метод	5.0	Закрепление отсутствует
3010	424979.80	2196616.89	Картометрический метод	5.0	Закрепление отсутствует
3011	424976.43	2196610.25	Картометрический метод	5.0	Закрепление отсутствует
3012	424976.99	2196608.34	Картометрический метод	5.0	Закрепление отсутствует
3013	425024.80	2196690.78	Картометрический метод	5.0	Закрепление отсутствует
3014	425027.88	2196688.94	Картометрический метод	5.0	Закрепление отсутствует
3015	424995.64	2196634.26	Картометрический метод	5.0	Закрепление отсутствует
3016	424996.43	2196633.90	Картометрический метод	5.0	Закрепление отсутствует
3017	424978.55	2196603.05	Картометрический метод	5.0	Закрепление отсутствует
3018	425001.85	2196523.94	Картометрический метод	5.0	Закрепление отсутствует
3019	425018.17	2196589.69	Картометрический метод	5.0	Закрепление отсутствует
3020	425018.63	2196599.63	Картометрический метод	5.0	Закрепление отсутствует

2. Сведения о характерных точках границ объекта					
Обозначение характерных точек границ	**Координаты, м**		**Метод определения координат характерной точки**	**Средняя квадратическая погрешность положения характерной точки (Mt), м**	**Описание обозначения точки на местности (при наличии)**
	X	**Y**			
1	**2**	**3**	**4**	**5**	**6**
3021	425017.61	2196605.06	Картометрический метод	5.0	Закрепление отсутствует
3022	425018.65	2196617.25	Картометрический метод	5.0	Закрепление отсутствует
3023	425021.23	2196622.71	Картометрический метод	5.0	Закрепление отсутствует
3024	425032.85	2196649.19	Картометрический метод	5.0	Закрепление отсутствует
3025	425035.15	2196660.91	Картометрический метод	5.0	Закрепление отсутствует
3026	425048.40	2196676.60	Картометрический метод	5.0	Закрепление отсутствует
3027	425062.92	2196700.13	Картометрический метод	5.0	Закрепление отсутствует
3028	425065.41	2196713.76	Картометрический метод	5.0	Закрепление отсутствует
3029	425063.85	2196725.34	Картометрический метод	5.0	Закрепление отсутствует
3030	425061.66	2196730.64	Картометрический метод	5.0	Закрепление отсутствует
3031	425044.81	2196735.45	Картометрический метод	5.0	Закрепление отсутствует
3032	425039.32	2196735.47	Картометрический метод	5.0	Закрепление отсутствует
2996	425035.42	2196735.23	Картометрический метод	5.0	Закрепление отсутствует
3033	424841.83	2197795.39	Картометрический метод	5.0	Закрепление отсутствует
3034	424775.47	2197774.36	Картометрический метод	5.0	Закрепление отсутствует
3035	424758.87	2197769.21	Картометрический метод	5.0	Закрепление отсутствует
3036	424763.06	2197734.63	Картометрический метод	5.0	Закрепление отсутствует
3037	424765.30	2197710.79	Картометрический метод	5.0	Закрепление отсутствует
3038	424766.12	2197703.97	Картометрический метод	5.0	Закрепление отсутствует
3039	424824.61	2197712.17	Картометрический метод	5.0	Закрепление отсутствует
3040	424826.84	2197718.98	Картометрический метод	5.0	Закрепление отсутствует
3041	424840.80	2197762.06	Картометрический метод	5.0	Закрепление отсутствует
3042	424845.76	2197776.84	Картометрический метод	5.0	Закрепление отсутствует
3043	424851.47	2197794.02	Картометрический метод	5.0	Закрепление отсутствует
3044	424853.33	2197799.34	Картометрический метод	5.0	Закрепление отсутствует

2. Сведения о характерных точках границ объекта

Обозначение характерных точек границ	Координаты, м		Метод определения координат характерной точки	Средняя квадратическая погрешность положения характерной точки (Mt), м	Описание обозначения точки на местности (при наличии)
	X	Y			
1	2	3	4	5	6
3033	424841.83	2197795.39	Картометрический метод	5.0	Закрепление отсутствует
3045	424816.76	2196854.88	Картометрический метод	5.0	Закрепление отсутствует
3046	424840.24	2196820.37	Картометрический метод	5.0	Закрепление отсутствует
3047	424863.05	2196786.83	Картометрический метод	5.0	Закрепление отсутствует
3048	424896.42	2196737.78	Картометрический метод	5.0	Закрепление отсутствует
3049	424940.47	2196673.02	Картометрический метод	5.0	Закрепление отсутствует
3050	424914.13	2196744.36	Картометрический метод	5.0	Закрепление отсутствует
3051	424894.18	2196798.39	Картометрический метод	5.0	Закрепление отсутствует
3052	424880.54	2196835.33	Картометрический метод	5.0	Закрепление отсутствует
3053	424872.33	2196857.57	Картометрический метод	5.0	Закрепление отсутствует
3045	424816.76	2196854.88	Картометрический метод	5.0	Закрепление отсутствует
3054	419680.52	2191673.27	Картометрический метод	5.0	Закрепление отсутствует
3055	419684.84	2191652.27	Картометрический метод	5.0	Закрепление отсутствует
3056	419685.98	2191646.73	Картометрический метод	5.0	Закрепление отсутствует
3057	419689.42	2191633.26	Картометрический метод	5.0	Закрепление отсутствует
3058	419689.70	2191632.15	Картометрический метод	5.0	Закрепление отсутствует
3059	419691.35	2191625.71	Картометрический метод	5.0	Закрепление отсутствует
3060	419693.86	2191615.21	Картометрический метод	5.0	Закрепление отсутствует
3061	419690.20	2191614.33	Картометрический метод	5.0	Закрепление отсутствует
3062	419683.36	2191612.70	Картометрический метод	5.0	Закрепление отсутствует
3063	419680.85	2191623.20	Картометрический метод	5.0	Закрепление отсутствует
3064	419660.54	2191616.64	Картометрический метод	5.0	Закрепление отсутствует
3065	419658.25	2191623.75	Картометрический метод	5.0	Закрепление отсутствует
3066	419654.61	2191635.01	Картометрический метод	5.0	Закрепление отсутствует
3067	419614.08	2191622.34	Картометрический метод	5.0	Закрепление отсутствует

2. Сведения о характерных точках границ объекта					
Обозначение характерных точек границ	**Координаты, м**		**Метод определения координат характерной точки**	**Средняя квадратическая погрешность положения характерной точки (Mt), м**	**Описание обозначения точки на местности (при наличии)**
	X	**Y**			
1	**2**	**3**	**4**	**5**	**6**
3068	419617.63	2191611.35	Картометрический метод	5.0	Закрепление отсутствует
3069	419622.13	2191597.45	Картометрический метод	5.0	Закрепление отсутствует
3070	419674.54	2191603.23	Картометрический метод	5.0	Закрепление отсутствует
3071	419691.92	2191607.91	Картометрический метод	5.0	Закрепление отсутствует
3072	419695.37	2191608.97	Картометрический метод	5.0	Закрепление отсутствует
3073	419711.76	2191617.31	Картометрический метод	5.0	Закрепление отсутствует
3074	419727.02	2191625.07	Картометрический метод	5.0	Закрепление отсутствует
3075	419731.33	2191642.16	Картометрический метод	5.0	Закрепление отсутствует
3076	419733.04	2191646.57	Картометрический метод	5.0	Закрепление отсутствует
3077	419735.86	2191653.81	Картометрический метод	5.0	Закрепление отсутствует
3078	419737.51	2191658.06	Картометрический метод	5.0	Закрепление отсутствует
3079	419748.92	2191687.45	Картометрический метод	5.0	Закрепление отсутствует
3080	419746.80	2191694.56	Картометрический метод	5.0	Закрепление отсутствует
3054	419680.52	2191673.27	Картометрический метод	5.0	Закрепление отсутствует
3081	425106.44	2196781.89	Картометрический метод	5.0	Закрепление отсутствует
3082	425119.42	2196730.69	Картометрический метод	5.0	Закрепление отсутствует
3083	425122.48	2196718.64	Картометрический метод	5.0	Закрепление отсутствует
3084	425125.91	2196687.33	Картометрический метод	5.0	Закрепление отсутствует
3085	425148.25	2196716.50	Картометрический метод	5.0	Закрепление отсутствует
3086	425142.42	2196727.39	Картометрический метод	5.0	Закрепление отсутствует
3087	425141.92	2196736.40	Картометрический метод	5.0	Закрепление отсутствует
3088	425141.72	2196740.12	Картометрический метод	5.0	Закрепление отсутствует
3089	425152.64	2196752.27	Картометрический метод	5.0	Закрепление отсутствует
3090	425138.99	2196790.15	Картометрический метод	5.0	Закрепление отсутствует
3091	425137.15	2196823.77	Картометрический метод	5.0	Закрепление отсутствует

2. Сведения о характерных точках границ объекта

Обозначение характерных точек границ	Координаты, м		Метод определения координат характерной точки	Средняя квадратическая погрешность положения характерной точки (Mt), м	Описание обозначения точки на местности (при наличии)
	X	Y			
1	2	3	4	5	6
3092	425094.83	2196827.63	Картометрический метод	5.0	Закрепление отсутствует
3081	425106.44	2196781.89	Картометрический метод	5.0	Закрепление отсутствует
3093	421390.19	2194707.19	Картометрический метод	5.0	Закрепление отсутствует
3094	421380.00	2194699.88	Картометрический метод	5.0	Закрепление отсутствует
3095	421358.29	2194687.40	Картометрический метод	5.0	Закрепление отсутствует
3096	421335.67	2194674.40	Картометрический метод	5.0	Закрепление отсутствует
3097	421353.78	2194635.91	Картометрический метод	5.0	Закрепление отсутствует
3098	421359.67	2194623.40	Картометрический метод	5.0	Закрепление отсутствует
3099	421383.41	2194634.98	Картометрический метод	5.0	Закрепление отсутствует
3100	421406.68	2194646.34	Картометрический метод	5.0	Закрепление отсутствует
3101	421420.12	2194654.12	Картометрический метод	5.0	Закрепление отсутствует
3102	421411.30	2194670.39	Картометрический метод	5.0	Закрепление отсутствует
3103	421391.02	2194707.78	Картометрический метод	5.0	Закрепление отсутствует
3093	421390.19	2194707.19	Картометрический метод	5.0	Закрепление отсутствует
3104	419772.23	2192879.33	Картометрический метод	5.0	Закрепление отсутствует
3105	419764.59	2192869.57	Картометрический метод	5.0	Закрепление отсутствует
3106	419755.87	2192863.87	Картометрический метод	5.0	Закрепление отсутствует
3107	419731.33	2192851.13	Картометрический метод	5.0	Закрепление отсутствует
3108	419732.93	2192848.19	Картометрический метод	5.0	Закрепление отсутствует
3109	419734.47	2192844.51	Картометрический метод	5.0	Закрепление отсутствует
3110	419735.80	2192843.23	Картометрический метод	5.0	Закрепление отсутствует
3111	419737.97	2192842.89	Картометрический метод	5.0	Закрепление отсутствует
3112	419741.35	2192841.60	Картометрический метод	5.0	Закрепление отсутствует
3113	419744.92	2192841.08	Картометрический метод	5.0	Закрепление отсутствует
3114	419753.79	2192840.13	Картометрический метод	5.0	Закрепление отсутствует

2. Сведения о характерных точках границ объекта

Обозначение характерных точек границ	Координаты, м		Метод определения координат характерной точки	Средняя квадратическая погрешность положения характерной точки (Mt), м	Описание обозначения точки на местности (при наличии)
	X	Y			
1	2	3	4	5	6
3115	419763.28	2192840.37	Картометрический метод	5.0	Закрепление отсутствует
3116	419777.78	2192840.07	Картометрический метод	5.0	Закрепление отсутствует
3117	419777.78	2192842.21	Картометрический метод	5.0	Закрепление отсутствует
3118	419776.99	2192844.45	Картометрический метод	5.0	Закрепление отсутствует
3119	419787.42	2192844.35	Картометрический метод	5.0	Закрепление отсутствует
3120	419797.38	2192844.80	Картометрический метод	5.0	Закрепление отсутствует
3121	419809.26	2192845.07	Картометрический метод	5.0	Закрепление отсутствует
3122	419815.06	2192845.62	Картометрический метод	5.0	Закрепление отсутствует
3123	419824.14	2192846.88	Картометрический метод	5.0	Закрепление отсутствует
3124	419832.92	2192848.30	Картометрический метод	5.0	Закрепление отсутствует
3125	419836.61	2192849.49	Картометрический метод	5.0	Закрепление отсутствует
3126	419829.33	2192872.76	Картометрический метод	5.0	Закрепление отсутствует
3127	419819.71	2192892.39	Картометрический метод	5.0	Закрепление отсутствует
3128	419811.57	2192891.95	Картометрический метод	5.0	Закрепление отсутствует
3129	419805.68	2192892.63	Картометрический метод	5.0	Закрепление отсутствует
3130	419802.58	2192895.14	Картометрический метод	5.0	Закрепление отсутствует
3104	419772.23	2192879.33	Картометрический метод	5.0	Закрепление отсутствует
3131	424907.57	2196869.28	Картометрический метод	5.0	Закрепление отсутствует
3132	424956.71	2196871.65	Картометрический метод	5.0	Закрепление отсутствует
3133	425007.17	2196874.09	Картометрический метод	5.0	Закрепление отсутствует
3134	425066.52	2196896.02	Картометрический метод	5.0	Закрепление отсутствует
3135	425057.38	2196924.62	Картометрический метод	5.0	Закрепление отсутствует
3131	424907.57	2196869.28	Картометрический метод	5.0	Закрепление отсутствует
3136	421310.74	2194664.41	Картометрический метод	5.0	Закрепление отсутствует
3137	421294.70	2194657.31	Картометрический метод	5.0	Закрепление отсутствует

2. Сведения о характерных точках границ объекта					
Обозначение характерных точек границ	**Координаты, м**		**Метод определения координат характерной точки**	**Средняя квадратическая погрешность положения характерной точки (Mt), м**	**Описание обозначения точки на местности (при наличии)**
	X	**Y**			
1	**2**	**3**	**4**	**5**	**6**
3138	421284.24	2194653.14	Картометрический метод	5.0	Закрепление отсутствует
3139	421237.28	2194629.87	Картометрический метод	5.0	Закрепление отсутствует
3140	421224.26	2194624.26	Картометрический метод	5.0	Закрепление отсутствует
3141	421218.47	2194623.28	Картометрический метод	5.0	Закрепление отсутствует
3142	421220.03	2194619.17	Картометрический метод	5.0	Закрепление отсутствует
3143	421231.08	2194597.11	Картометрический метод	5.0	Закрепление отсутствует
3144	421233.43	2194592.42	Картометрический метод	5.0	Закрепление отсутствует
3145	421266.00	2194606.79	Картометрический метод	5.0	Закрепление отсутствует
3146	421264.20	2194611.82	Картометрический метод	5.0	Закрепление отсутствует
3147	421256.18	2194634.21	Картометрический метод	5.0	Закрепление отсутствует
3148	421263.57	2194637.28	Картометрический метод	5.0	Закрепление отсутствует
3149	421282.12	2194585.56	Картометрический метод	5.0	Закрепление отсутствует
3150	421296.56	2194592.60	Картометрический метод	5.0	Закрепление отсутствует
3151	421309.47	2194598.90	Картометрический метод	5.0	Закрепление отсутствует
3152	421289.25	2194647.96	Картометрический метод	5.0	Закрепление отсутствует
3153	421290.75	2194648.59	Картометрический метод	5.0	Закрепление отсутствует
3154	421312.87	2194661.30	Картометрический метод	5.0	Закрепление отсутствует
3155	421333.29	2194673.04	Картометрический метод	5.0	Закрепление отсутствует
3156	421333.18	2194673.40	Картометрический метод	5.0	Закрепление отсутствует
3136	421310.74	2194664.41	Картометрический метод	5.0	Закрепление отсутствует
3157	425106.23	2196623.81	Картометрический метод	5.0	Закрепление отсутствует
3158	425091.04	2196615.66	Картометрический метод	5.0	Закрепление отсутствует
3159	425068.34	2196603.47	Картометрический метод	5.0	Закрепление отсутствует
3160	425081.55	2196575.11	Картометрический метод	5.0	Закрепление отсутствует
3161	425087.77	2196576.66	Картометрический метод	5.0	Закрепление отсутствует

2. Сведения о характерных точках границ объекта					
Обозначение характерных точек границ	**Координаты, м**		**Метод определения координат характерной точки**	**Средняя квадратическая погрешность положения характерной точки (Mt), м**	**Описание обозначения точки на местности (при наличии)**
	X	**Y**			
1	**2**	**3**	**4**	**5**	**6**
3162	425094.92	2196578.45	Картометрический метод	5.0	Закрепление отсутствует
3163	425119.87	2196591.84	Картометрический метод	5.0	Закрепление отсутствует
3164	425122.61	2196593.31	Картометрический метод	5.0	Закрепление отсутствует
3165	425140.23	2196602.77	Картометрический метод	5.0	Закрепление отсутствует
3166	425165.86	2196616.53	Картометрический метод	5.0	Закрепление отсутствует
3167	425139.34	2196641.58	Картометрический метод	5.0	Закрепление отсутствует
3157	425106.23	2196623.81	Картометрический метод	5.0	Закрепление отсутствует
3168	421126.69	2194609.99	Картометрический метод	5.0	Закрепление отсутствует
3169	421083.10	2194583.68	Картометрический метод	5.0	Закрепление отсутствует
3170	421074.69	2194578.61	Картометрический метод	5.0	Закрепление отсутствует
3171	421099.35	2194561.17	Картометрический метод	5.0	Закрепление отсутствует
3172	421105.90	2194556.53	Картометрический метод	5.0	Закрепление отсутствует
3173	421105.03	2194555.31	Картометрический метод	5.0	Закрепление отсутствует
3174	421114.85	2194548.37	Картометрический метод	5.0	Закрепление отсутствует
3175	421121.81	2194558.14	Картометрический метод	5.0	Закрепление отсутствует
3176	421136.57	2194547.71	Картометрический метод	5.0	Закрепление отсутствует
3177	421146.57	2194540.64	Картометрический метод	5.0	Закрепление отсутствует
3178	421153.88	2194550.15	Картометрический метод	5.0	Закрепление отсутствует
3179	421150.20	2194565.84	Картометрический метод	5.0	Закрепление отсутствует
3180	421149.89	2194567.16	Картометрический метод	5.0	Закрепление отсутствует
3181	421143.56	2194591.20	Картометрический метод	5.0	Закрепление отсутствует
3182	421143.22	2194593.00	Картометрический метод	5.0	Закрепление отсутствует
3183	421139.34	2194613.26	Картометрический метод	5.0	Закрепление отсутствует
3168	421126.69	2194609.99	Картометрический метод	5.0	Закрепление отсутствует
3184	424991.72	2197929.32	Картометрический метод	5.0	Закрепление отсутствует

2. Сведения о характерных точках границ объекта					
Обозначение характерных точек границ	**Координаты, м**		**Метод определения координат характерной точки**	**Средняя квадратическая погрешность положения характерной точки (Mt), м**	**Описание обозначения точки на местности (при наличии)**
	X	**Y**			
1	**2**	**3**	**4**	**5**	**6**
3185	424982.42	2197920.19	Картометрический метод	5.0	Закрепление отсутствует
3186	425007.99	2197899.72	Картометрический метод	5.0	Закрепление отсутствует
3187	425013.97	2197896.31	Картометрический метод	5.0	Закрепление отсутствует
3188	425066.06	2197869.06	Картометрический метод	5.0	Закрепление отсутствует
3189	425064.92	2197874.38	Картометрический метод	5.0	Закрепление отсутствует
3190	425064.32	2197883.46	Картометрический метод	5.0	Закрепление отсутствует
3191	425065.57	2197896.94	Картометрический метод	5.0	Закрепление отсутствует
3192	425067.78	2197907.72	Картометрический метод	5.0	Закрепление отсутствует
3193	425069.19	2197911.45	Картометрический метод	5.0	Закрепление отсутствует
3194	425068.28	2197918.31	Картометрический метод	5.0	Закрепление отсутствует
3195	425031.69	2197913.85	Картометрический метод	5.0	Закрепление отсутствует
3196	425000.74	2197939.11	Картометрический метод	5.0	Закрепление отсутствует
3184	424991.72	2197929.32	Картометрический метод	5.0	Закрепление отсутствует
3197	425108.90	2196720.27	Картометрический метод	5.0	Закрепление отсутствует
3198	425108.38	2196711.45	Картометрический метод	5.0	Закрепление отсутствует
3199	425107.28	2196697.89	Картометрический метод	5.0	Закрепление отсутствует
3200	425103.39	2196683.86	Картометрический метод	5.0	Закрепление отсутствует
3201	425095.87	2196668.06	Картометрический метод	5.0	Закрепление отсутствует
3202	425089.60	2196655.28	Картометрический метод	5.0	Закрепление отсутствует
3203	425081.33	2196647.21	Картометрический метод	5.0	Закрепление отсутствует
3204	425076.23	2196642.83	Картометрический метод	5.0	Закрепление отсутствует
3205	425075.86	2196638.53	Картометрический метод	5.0	Закрепление отсутствует
3206	425069.15	2196626.39	Картометрический метод	5.0	Закрепление отсутствует
3207	425063.61	2196612.29	Картометрический метод	5.0	Закрепление отсутствует
3208	425069.81	2196615.62	Картометрический метод	5.0	Закрепление отсутствует

2. Сведения о характерных точках границ объекта

Обозначение характерных точек границ	Координаты, м		Метод определения координат характерной точки	Средняя квадратическая погрешность положения характерной точки (Mt), м	Описание обозначения точки на местности (при наличии)
	X	Y			
1	2	3	4	5	6
3209	425097.82	2196630.64	Картометрический метод	5.0	Закрепление отсутствует
3210	425120.72	2196642.93	Картометрический метод	5.0	Закрепление отсутствует
3211	425117.88	2196668.80	Картометрический метод	5.0	Закрепление отсутствует
3212	425114.25	2196701.90	Картометрический метод	5.0	Закрепление отсутствует
3213	425109.43	2196723.28	Картометрический метод	5.0	Закрепление отсутствует
3197	425108.90	2196720.27	Картометрический метод	5.0	Закрепление отсутствует
3214	424365.57	2196449.75	Картометрический метод	5.0	Закрепление отсутствует
3215	424365.84	2196448.01	Картометрический метод	5.0	Закрепление отсутствует
3216	424374.89	2196404.24	Картометрический метод	5.0	Закрепление отсутствует
3217	424375.02	2196403.63	Картометрический метод	5.0	Закрепление отсутствует
3218	424413.07	2196408.92	Картометрический метод	5.0	Закрепление отсутствует
3219	424399.83	2196455.04	Картометрический метод	5.0	Закрепление отсутствует
3214	424365.57	2196449.75	Картометрический метод	5.0	Закрепление отсутствует
3220	424961.74	2197017.56	Картометрический метод	5.0	Закрепление отсутствует
3221	424927.10	2197004.95	Картометрический метод	5.0	Закрепление отсутствует
3222	424933.48	2196986.05	Картометрический метод	5.0	Закрепление отсутствует
3223	425024.98	2197019.76	Картометрический метод	5.0	Закрепление отсутствует
3224	425021.74	2197023.31	Картометрический метод	5.0	Закрепление отсутствует
3225	424993.44	2197029.07	Картометрический метод	5.0	Закрепление отсутствует
3220	424961.74	2197017.56	Картометрический метод	5.0	Закрепление отсутствует
3226	424036.40	2196713.26	Картометрический метод	5.0	Закрепление отсутствует
3227	424038.76	2196700.80	Картометрический метод	5.0	Закрепление отсутствует
3228	424046.40	2196698.16	Картометрический метод	5.0	Закрепление отсутствует
3229	424057.67	2196697.76	Картометрический метод	5.0	Закрепление отсутствует
3230	424059.53	2196695.95	Картометрический метод	5.0	Закрепление отсутствует

2. Сведения о характерных точках границ объекта					
Обозначение характерных точек границ	**Координаты, м**		**Метод определения координат характерной точки**	**Средняя квадратическая погрешность положения характерной точки (Mt), м**	**Описание обозначения точки на местности (при наличии)**
	X	**Y**			
1	**2**	**3**	**4**	**5**	**6**
3231	424062.77	2196675.22	Картометрический метод	5.0	Закрепление отсутствует
3232	424093.89	2196683.61	Картометрический метод	5.0	Закрепление отсутствует
3233	424110.76	2196688.71	Картометрический метод	5.0	Закрепление отсутствует
3234	424104.33	2196689.44	Картометрический метод	5.0	Закрепление отсутствует
3235	424103.10	2196695.96	Картометрический метод	5.0	Закрепление отсутствует
3236	424092.16	2196700.52	Картометрический метод	5.0	Закрепление отсутствует
3237	424085.78	2196704.43	Картометрический метод	5.0	Закрепление отсутствует
3238	424078.01	2196706.89	Картометрический метод	5.0	Закрепление отсутствует
3239	424072.88	2196710.25	Картометрический метод	5.0	Закрепление отсутствует
3240	424059.07	2196718.29	Картометрический метод	5.0	Закрепление отсутствует
3241	424045.39	2196724.53	Картометрический метод	5.0	Закрепление отсутствует
3242	424033.24	2196729.89	Картометрический метод	5.0	Закрепление отсутствует
3226	424036.40	2196713.26	Картометрический метод	5.0	Закрепление отсутствует
3243	424424.80	2197757.02	Картометрический метод	5.0	Закрепление отсутствует
3244	424421.80	2197757.05	Картометрический метод	5.0	Закрепление отсутствует
3245	424418.08	2197757.43	Картометрический метод	5.0	Закрепление отсутствует
3246	424413.65	2197757.67	Картометрический метод	5.0	Закрепление отсутствует
3247	424423.28	2197720.77	Картометрический метод	5.0	Закрепление отсутствует
3248	424424.79	2197714.95	Картометрический метод	5.0	Закрепление отсутствует
3249	424428.05	2197715.86	Картометрический метод	5.0	Закрепление отсутствует
3250	424434.98	2197717.80	Картометрический метод	5.0	Закрепление отсутствует
3251	424466.15	2197727.12	Картометрический метод	5.0	Закрепление отсутствует
3252	424462.10	2197753.26	Картометрический метод	5.0	Закрепление отсутствует
3253	424448.37	2197755.20	Картометрический метод	5.0	Закрепление отсутствует
3254	424431.66	2197757.81	Картометрический метод	5.0	Закрепление отсутствует

2. Сведения о характерных точках границ объекта					
Обозначение характерных точек границ	**Координаты, м**		**Метод определения координат характерной точки**	**Средняя квадратическая погрешность положения характерной точки (Mt), м**	**Описание обозначения точки на местности (при наличии)**
	X	**Y**			
1	**2**	**3**	**4**	**5**	**6**
3255	424428.29	2197758.13	Картометрический метод	5.0	Закрепление отсутствует
3243	424424.80	2197757.02	Картометрический метод	5.0	Закрепление отсутствует
3256	424166.86	2196571.86	Картометрический метод	5.0	Закрепление отсутствует
3257	424148.56	2196564.22	Картометрический метод	5.0	Закрепление отсутствует
3258	424146.44	2196559.72	Картометрический метод	5.0	Закрепление отсутствует
3259	424152.36	2196524.47	Картометрический метод	5.0	Закрепление отсутствует
3260	424155.26	2196522.34	Картометрический метод	5.0	Закрепление отсутствует
3261	424175.88	2196526.34	Картометрический метод	5.0	Закрепление отсутствует
3262	424188.73	2196529.14	Картометрический метод	5.0	Закрепление отсутствует
3263	424177.86	2196577.33	Картометрический метод	5.0	Закрепление отсутствует
3256	424166.86	2196571.86	Картометрический метод	5.0	Закрепление отсутствует
3264	419536.80	2191632.49	Картометрический метод	5.0	Закрепление отсутствует
3265	419559.31	2191591.70	Картометрический метод	5.0	Закрепление отсутствует
3266	419587.19	2191600.77	Картометрический метод	5.0	Закрепление отсутствует
3267	419576.32	2191630.32	Картометрический метод	5.0	Закрепление отсутствует
3268	419571.53	2191643.60	Картометрический метод	5.0	Закрепление отсутствует
3264	419536.80	2191632.49	Картометрический метод	5.0	Закрепление отсутствует
3269	424516.76	2196827.07	Картометрический метод	5.0	Закрепление отсутствует
3270	424493.15	2196819.93	Картометрический метод	5.0	Закрепление отсутствует
3271	424494.69	2196808.64	Картометрический метод	5.0	Закрепление отсутствует
3272	424499.47	2196807.12	Картометрический метод	5.0	Закрепление отсутствует
3273	424505.56	2196804.45	Картометрический метод	5.0	Закрепление отсутствует
3274	424513.40	2196799.63	Картометрический метод	5.0	Закрепление отсутствует
3275	424519.98	2196793.81	Картометрический метод	5.0	Закрепление отсутствует
3276	424526.79	2196785.63	Картометрический метод	5.0	Закрепление отсутствует

2. Сведения о характерных точках границ объекта					
Обозначение характерных точек границ	**Координаты, м**		**Метод определения координат характерной точки**	**Средняя квадратическая погрешность положения характерной точки (Mt), м**	**Описание обозначения точки на местности (при наличии)**
	X	**Y**			
1	**2**	**3**	**4**	**5**	**6**
3277	424532.81	2196780.43	Картометрический метод	5.0	Закрепление отсутствует
3278	424547.03	2196787.75	Картометрический метод	5.0	Закрепление отсутствует
3279	424544.87	2196792.82	Картометрический метод	5.0	Закрепление отсутствует
3280	424528.33	2196831.67	Картометрический метод	5.0	Закрепление отсутствует
3269	424516.76	2196827.07	Картометрический метод	5.0	Закрепление отсутствует
3281	424208.59	2196447.04	Картометрический метод	5.0	Закрепление отсутствует
3282	424212.77	2196426.51	Картометрический метод	5.0	Закрепление отсутствует
3283	424259.72	2196436.28	Картометрический метод	5.0	Закрепление отсутствует
3284	424255.58	2196456.62	Картометрический метод	5.0	Закрепление отсутствует
3281	424208.59	2196447.04	Картометрический метод	5.0	Закрепление отсутствует
3285	425086.64	2197735.52	Картометрический метод	5.0	Закрепление отсутствует
3286	425089.36	2197694.96	Картометрический метод	5.0	Закрепление отсутствует
3287	425101.40	2197696.83	Картометрический метод	5.0	Закрепление отсутствует
3288	425105.76	2197697.34	Картометрический метод	5.0	Закрепление отсутствует
3289	425105.54	2197700.00	Картометрический метод	5.0	Закрепление отсутствует
3290	425105.34	2197714.50	Картометрический метод	5.0	Закрепление отсутствует
3291	425107.41	2197725.03	Картометрический метод	5.0	Закрепление отсутствует
3292	425111.58	2197733.83	Картометрический метод	5.0	Закрепление отсутствует
3293	425121.07	2197743.14	Картометрический метод	5.0	Закрепление отсутствует
3294	425126.86	2197746.72	Картометрический метод	5.0	Закрепление отсутствует
3285	425086.64	2197735.52	Картометрический метод	5.0	Закрепление отсутствует
3295	424798.45	2196958.13	Картометрический метод	5.0	Закрепление отсутствует
3296	424806.15	2196939.13	Картометрический метод	5.0	Закрепление отсутствует
3297	424843.99	2196953.07	Картометрический метод	5.0	Закрепление отсутствует
3298	424837.32	2196972.28	Картометрический метод	5.0	Закрепление отсутствует

2. Сведения о характерных точках границ объекта					
Обозначение характерных точек границ	**Координаты, м**		**Метод определения координат характерной точки**	**Средняя квадратическая погрешность положения характерной точки (Mt), м**	**Описание обозначения точки на местности (при наличии)**
	X	**Y**			
1	**2**	**3**	**4**	**5**	**6**
3295	424798.45	2196958.13	Картометрический метод	5.0	Закрепление отсутствует
3299	424878.48	2196987.26	Картометрический метод	5.0	Закрепление отсутствует
3300	424883.80	2196967.74	Картометрический метод	5.0	Закрепление отсутствует
3301	424916.09	2196979.64	Картометрический метод	5.0	Закрепление отсутствует
3302	424909.18	2196998.43	Картометрический метод	5.0	Закрепление отсутствует
3299	424878.48	2196987.26	Картометрический метод	5.0	Закрепление отсутствует
3303	424842.96	2196974.33	Картометрический метод	5.0	Закрепление отсутствует
3304	424849.62	2196955.15	Картометрический метод	5.0	Закрепление отсутствует
3305	424878.15	2196965.66	Картометрический метод	5.0	Закрепление отсутствует
3306	424872.83	2196985.20	Картометрический метод	5.0	Закрепление отсутствует
3303	424842.96	2196974.33	Картометрический метод	5.0	Закрепление отсутствует
3307	423996.00	2196846.12	Картометрический метод	5.0	Закрепление отсутствует
3308	423958.99	2196832.91	Картометрический метод	5.0	Закрепление отсутствует
3309	423969.38	2196829.64	Картометрический метод	5.0	Закрепление отсутствует
3310	423981.42	2196825.18	Картометрический метод	5.0	Закрепление отсутствует
3311	423979.27	2196834.42	Картометрический метод	5.0	Закрепление отсутствует
3312	424002.16	2196843.70	Картометрический метод	5.0	Закрепление отсутствует
3313	424012.93	2196846.40	Картометрический метод	5.0	Закрепление отсутствует
3314	424014.77	2196846.91	Картометрический метод	5.0	Закрепление отсутствует
3307	423996.00	2196846.12	Картометрический метод	5.0	Закрепление отсутствует
3315	424534.97	2197751.92	Картометрический метод	5.0	Закрепление отсутствует
3316	424528.15	2197751.23	Картометрический метод	5.0	Закрепление отсутствует
3317	424522.75	2197751.22	Картометрический метод	5.0	Закрепление отсутствует
3318	424514.92	2197751.94	Картометрический метод	5.0	Закрепление отсутствует
3319	424515.38	2197741.20	Картометрический метод	5.0	Закрепление отсутствует

2. Сведения о характерных точках границ объекта

Обозначение характерных точек границ	Координаты, м		Метод определения координат характерной точки	Средняя квадратическая погрешность положения характерной точки (Mt), м	Описание обозначения точки на местности (при наличии)
	X	Y			
1	2	3	4	5	6
3320	424539.44	2197748.68	Картометрический метод	5.0	Закрепление отсутствует
3321	424538.24	2197752.98	Картометрический метод	5.0	Закрепление отсутствует
3315	424534.97	2197751.92	Картометрический метод	5.0	Закрепление отсутствует
3322	424914.20	2197000.26	Картометрический метод	5.0	Закрепление отсутствует
3323	424921.10	2196981.48	Картометрический метод	5.0	Закрепление отсутствует
3324	424927.85	2196983.97	Картометрический метод	5.0	Закрепление отсутствует
3325	424921.46	2197002.90	Картометрический метод	5.0	Закрепление отсутствует
3322	424914.20	2197000.26	Картометрический метод	5.0	Закрепление отсутствует
3326	424680.77	2197834.90	Картометрический метод	5.0	Закрепление отсутствует
3327	424666.81	2197829.14	Картометрический метод	5.0	Закрепление отсутствует
3328	424665.44	2197824.19	Картометрический метод	5.0	Закрепление отсутствует
3329	424688.60	2197829.51	Картометрический метод	5.0	Закрепление отсутствует
3330	424685.38	2197836.53	Картометрический метод	5.0	Закрепление отсутствует
3326	424680.77	2197834.90	Картометрический метод	5.0	Закрепление отсутствует
3331	424647.60	2197791.32	Картометрический метод	5.0	Закрепление отсутствует
3332	424638.87	2197784.83	Картометрический метод	5.0	Закрепление отсутствует
3333	424639.88	2197780.04	Картометрический метод	5.0	Закрепление отсутствует
3334	424654.13	2197784.58	Картометрический метод	5.0	Закрепление отсутствует
3335	424651.88	2197794.93	Картометрический метод	5.0	Закрепление отсутствует
3331	424647.60	2197791.32	Картометрический метод	5.0	Закрепление отсутствует
3336	425078.59	2197833.48	Картометрический метод	5.0	Закрепление отсутствует
3337	425088.05	2197834.70	Картометрический метод	5.0	Закрепление отсутствует
3338	425076.74	2197851.68	Картометрический метод	5.0	Закрепление отсутствует
3336	425078.59	2197833.48	Картометрический метод	5.0	Закрепление отсутствует
3339	424937.01	2196656.05	Картометрический метод	5.0	Закрепление отсутствует

2. Сведения о характерных точках границ объекта

Обозначение характерных точек границ	Координаты, м		Метод определения координат характерной точки	Средняя квадратическая погрешность положения характерной точки (Mt), м	Описание обозначения точки на местности (при наличии)
	X	Y			
1	2	3	4	5	6
3340	424937.88	2196651.96	Картометрический метод	5.0	Закрепление отсутствует
3341	424938.09	2196644.34	Картометрический метод	5.0	Закрепление отсутствует
3342	424938.09	2196640.16	Картометрический метод	5.0	Закрепление отсутствует
3343	424937.59	2196637.83	Картометрический метод	5.0	Закрепление отсутствует
3344	424940.80	2196645.18	Картометрический метод	5.0	Закрепление отсутствует
3345	424940.80	2196649.22	Картометрический метод	5.0	Закрепление отсутствует
3346	424941.72	2196653.40	Картометрический метод	5.0	Закрепление отсутствует
3347	424932.47	2196667.00	Картометрический метод	5.0	Закрепление отсутствует
3339	424937.01	2196656.05	Картометрический метод	5.0	Закрепление отсутствует
3348	424597.62	2197766.55	Картометрический метод	5.0	Закрепление отсутствует
3349	424605.51	2197769.07	Картометрический метод	5.0	Закрепление отсутствует
3350	424604.56	2197769.54	Картометрический метод	5.0	Закрепление отсутствует
3351	424600.94	2197771.63	Картометрический метод	5.0	Закрепление отсутствует
3352	424596.96	2197774.24	Картометрический метод	5.0	Закрепление отсутствует
3348	424597.62	2197766.55	Картометрический метод	5.0	Закрепление отсутствует
3353	424542.03	2196780.67	Картометрический метод	5.0	Закрепление отсутствует
3354	424550.08	2196780.61	Картометрический метод	5.0	Закрепление отсутствует
3355	424548.61	2196784.06	Картометрический метод	5.0	Закрепление отсутствует
3353	424542.03	2196780.67	Картометрический метод	5.0	Закрепление отсутствует

3. Сведения о характерных точках части (частей) границы объекта

Обозначение характерных точек части границы	Координаты, м		Метод определения координат характерной точки	Средняя квадратическая погрешность положения характерной точки (Mt), м	Описание обозначения точки на местности (при наличии)
	X	Y			
1	2	3	4	5	6
-	-	-	-	-	-

Раздел 3

Сведения о местоположении измененных (уточненных) границ объекта

1. Система координат -

2. Сведения о характерных точках границ объекта

Обозначение характерных точек границ	Существующие координаты, м		Измененные (уточненные) координаты, м		Метод определения координат характерной точки	Средняя квадратическая погрешность положения характерной точки (Mt), м	Описание обозначения точки на местности (при наличии)
	X	Y	X	Y			
1	2	3	4	5	6	7	8
-	-	-	-	-	-	-	

3. Сведения о характерных точках части (частей) границы объекта

Обозначение характерных точек части границы	Существующие координаты, м		Измененные (уточненные) координаты, м		Метод определения координат характерной точки	Средняя квадратическая погрешность положения характерной точки (Mt), м	Описание обозначения точки на местности (при наличии)
	X	Y	X	Y			
1	2	3	4	5	6	7	8
-	-	-	-	-	-	-	

ТЕКСТОВОЕ ОПИСАНИЕ
местоположения границ населенных пунктов, территориальных зон

Прохождение границы		Описание прохождения границы
от точки	до точки	
1	2	3
1	2	-
2	3	-
3	4	-
4	5	-
5	6	-
6	7	-
7	8	-
8	9	-
9	10	-
10	11	-
11	12	-
12	13	-
13	14	-
14	15	-
15	16	-
16	17	-
17	18	-
18	19	-
19	20	-
20	21	-
21	22	-
22	23	-
23	24	-
24	25	-
25	26	-
26	27	-
27	28	-
28	29	-
29	30	-
30	31	-
31	32	-
32	33	-
33	34	-
34	35	-
35	36	-
36	37	-
37	38	-

ТЕКСТОВОЕ ОПИСАНИЕ местоположения границ населенных пунктов, территориальных зон		
Прохождение границы		**Описание прохождения границы**
от точки	**до точки**	
1	**2**	**3**
38	39	-
39	40	-
40	41	-
41	42	-
42	43	-
43	44	-
44	45	-
45	46	-
46	47	-
47	48	-
48	49	-
49	50	-
50	51	-
51	52	-
52	53	-
53	54	-
54	55	-
55	56	-
56	57	-
57	58	-
58	59	-
59	60	-
60	61	-
61	62	-
62	63	-
63	64	-
64	65	-
65	66	-
66	67	-
67	68	-
68	69	-
69	70	-
70	71	-
71	72	-
72	73	-
73	74	-
74	75	-

ТЕКСТОВОЕ ОПИСАНИЕ местоположения границ населенных пунктов, территориальных зон		
Прохождение границы		**Описание прохождения границы**
от точки	**до точки**	
1	**2**	**3**
75	76	-
76	77	-
77	78	-
78	79	-
79	80	-
80	81	-
81	82	-
82	83	-
83	84	-
84	85	-
85	86	-
86	87	-
87	88	-
88	89	-
89	90	-
90	91	-
91	92	-
92	93	-
93	94	-
94	95	-
95	96	-
96	97	-
97	98	-
98	99	-
99	100	-
100	101	-
101	102	-
102	103	-
103	104	-
104	105	-
105	106	-
106	107	-
107	108	-
108	109	-
109	110	-
110	111	-
111	112	-

ТЕКСТОВОЕ ОПИСАНИЕ местоположения границ населенных пунктов, территориальных зон		
Прохождение границы		**Описание прохождения границы**
от точки	**до точки**	
1	**2**	**3**
112	113	-
113	114	-
114	115	-
115	116	-
116	117	-
117	118	-
118	119	-
119	120	-
120	121	-
121	122	-
122	123	-
123	124	-
124	125	-
125	126	-
126	127	-
127	128	-
128	129	-
129	130	-
130	131	-
131	132	-
132	133	-
133	134	-
134	135	-
135	136	-
136	137	-
137	138	-
138	139	-
139	140	-
140	141	-
141	142	-
142	143	-
143	144	-
144	145	-
145	146	-
146	147	-
147	148	-
148	149	-

ТЕКСТОВОЕ ОПИСАНИЕ местоположения границ населенных пунктов, территориальных зон		
Прохождение границы		**Описание прохождения границы**
от точки	**до точки**	
1	**2**	**3**
149	150	-
150	151	-
151	152	-
152	153	-
153	154	-
154	155	-
155	156	-
156	157	-
157	158	-
158	159	-
159	160	-
160	161	-
161	162	-
162	163	-
163	164	-
164	165	-
165	166	-
166	167	-
167	168	-
168	169	-
169	170	-
170	171	-
171	172	-
172	173	-
173	174	-
174	175	-
175	176	-
176	177	-
177	178	-
178	179	-
179	180	-
180	181	-
181	182	-
182	183	-
183	184	-
184	185	-
185	186	-

ТЕКСТОВОЕ ОПИСАНИЕ
местоположения границ населенных пунктов, территориальных зон

Прохождение границы		Описание прохождения границы
от точки	до точки	
1	2	3
186	187	-
187	188	-
188	189	-
189	190	-
190	191	-
191	192	-
192	193	-
193	194	-
194	195	-
195	196	-
196	197	-
197	198	-
198	199	-
199	200	-
200	201	-
201	202	-
202	203	-
203	204	-
204	205	-
205	206	-
206	207	-
207	208	-
208	209	-
209	210	-
210	211	-
211	212	-
212	213	-
213	214	-
214	215	-
215	216	-
216	217	-
217	218	-
218	219	-
219	220	-
220	221	-
221	222	-
222	223	-

ТЕКСТОВОЕ ОПИСАНИЕ местоположения границ населенных пунктов, территориальных зон		
Прохождение границы		**Описание прохождения границы**
от точки	**до точки**	
1	**2**	**3**
223	224	-
224	225	-
225	226	-
226	227	-
227	228	-
228	229	-
229	230	-
230	231	-
231	232	-
232	233	-
233	234	-
234	235	-
235	236	-
236	237	-
237	238	-
238	239	-
239	240	-
240	241	-
241	242	-
242	243	-
243	244	-
244	245	-
245	246	-
246	247	-
247	248	-
248	249	-
249	250	-
250	251	-
251	252	-
252	253	-
253	254	-
254	255	-
255	256	-
256	257	-
257	258	-
258	259	-
259	260	-

ТЕКСТОВОЕ ОПИСАНИЕ
местоположения границ населенных пунктов, территориальных зон

Прохождение границы		Описание прохождения границы
от точки	до точки	
1	2	3
260	261	-
261	262	-
262	263	-
263	264	-
264	265	-
265	266	-
266	267	-
267	268	-
268	269	-
269	270	-
270	271	-
271	272	-
272	273	-
273	274	-
274	275	-
275	276	-
276	277	-
277	278	-
278	279	-
279	280	-
280	281	-
281	282	-
282	283	-
283	284	-
284	285	-
285	286	-
286	287	-
287	288	-
288	289	-
289	290	-
290	291	-
291	292	-
292	293	-
293	1	-
294	295	-
295	296	-
296	297	-

ТЕКСТОВОЕ ОПИСАНИЕ
местоположения границ населенных пунктов, территориальных зон

Прохождение границы		Описание прохождения границы
от точки	до точки	
1	2	3
297	298	-
298	299	-
299	300	-
300	301	-
301	294	-
302	303	-
303	304	-
304	305	-
305	306	-
306	307	-
307	308	-
308	309	-
309	310	-
310	311	-
311	312	-
312	313	-
313	314	-
314	315	-
315	316	-
316	317	-
317	318	-
318	319	-
319	320	-
320	321	-
321	322	-
322	323	-
323	324	-
324	325	-
325	326	-
326	327	-
327	328	-
328	329	-
329	330	-
330	331	-
331	332	-
332	333	-
333	334	-

ТЕКСТОВОЕ ОПИСАНИЕ
местоположения границ населенных пунктов, территориальных зон

Прохождение границы		Описание прохождения границы
от точки	до точки	
1	2	3
334	335	-
335	336	-
336	337	-
337	338	-
338	339	-
339	340	-
340	341	-
341	342	-
342	343	-
343	344	-
344	345	-
345	346	-
346	347	-
347	348	-
348	349	-
349	350	-
350	351	-
351	352	-
352	353	-
353	354	-
354	355	-
355	356	-
356	357	-
357	358	-
358	359	-
359	360	-
360	361	-
361	362	-
362	363	-
363	364	-
364	365	-
365	366	-
366	367	-
367	368	-
368	369	-
369	370	-
370	371	-

ТЕКСТОВОЕ ОПИСАНИЕ
местоположения границ населенных пунктов, территориальных зон

Прохождение границы		Описание прохождения границы
от точки	до точки	
1	2	3
371	372	-
372	373	-
373	374	-
374	375	-
375	376	-
376	377	-
377	378	-
378	379	-
379	380	-
380	381	-
381	382	-
382	383	-
383	384	-
384	385	-
385	386	-
386	387	-
387	388	-
388	389	-
389	390	-
390	391	-
391	392	-
392	393	-
393	394	-
394	395	-
395	396	-
396	397	-
397	398	-
398	399	-
399	400	-
400	401	-
401	402	-
402	403	-
403	404	-
404	405	-
405	406	-
406	407	-
407	408	-

ТЕКСТОВОЕ ОПИСАНИЕ
местоположения границ населенных пунктов, территориальных зон

Прохождение границы		Описание прохождения границы
от точки	до точки	
1	2	3
408	409	-
409	410	-
410	411	-
411	412	-
412	413	-
413	414	-
414	415	-
415	416	-
416	417	-
417	418	-
418	419	-
419	420	-
420	421	-
421	422	-
422	423	-
423	424	-
424	425	-
425	426	-
426	427	-
427	428	-
428	429	-
429	430	-
430	431	-
431	432	-
432	433	-
433	434	-
434	435	-
435	436	-
436	437	-
437	438	-
438	439	-
439	440	-
440	302	-
441	442	-
442	443	-
443	444	-
444	445	-

ТЕКСТОВОЕ ОПИСАНИЕ
местоположения границ населенных пунктов, территориальных зон

Прохождение границы		Описание прохождения границы
от точки	до точки	
1	2	3
445	446	-
446	447	-
447	448	-
448	449	-
449	450	-
450	451	-
451	452	-
452	453	-
453	454	-
454	455	-
455	456	-
456	457	-
457	458	-
458	459	-
459	460	-
460	461	-
461	462	-
462	463	-
463	464	-
464	465	-
465	466	-
466	467	-
467	468	-
468	469	-
469	470	-
470	471	-
471	472	-
472	473	-
473	474	-
474	475	-
475	476	-
476	477	-
477	478	-
478	479	-
479	480	-
480	481	-
481	482	-

ТЕКСТОВОЕ ОПИСАНИЕ
местоположения границ населенных пунктов, территориальных зон

Прохождение границы		Описание прохождения границы
от точки	до точки	
1	2	3
482	483	-
483	484	-
484	485	-
485	486	-
486	487	-
487	488	-
488	489	-
489	490	-
490	491	-
491	492	-
492	493	-
493	494	-
494	495	-
495	496	-
496	497	-
497	498	-
498	499	-
499	500	-
500	501	-
501	502	-
502	503	-
503	504	-
504	505	-
505	506	-
506	507	-
507	508	-
508	509	-
509	510	-
510	511	-
511	512	-
512	513	-
513	514	-
514	515	-
515	516	-
516	517	-
517	518	-
518	519	-

ТЕКСТОВОЕ ОПИСАНИЕ
местоположения границ населенных пунктов, территориальных зон

Прохождение границы		Описание прохождения границы
от точки	до точки	
1	2	3
519	520	-
520	521	-
521	522	-
522	523	-
523	524	-
524	525	-
525	526	-
526	527	-
527	528	-
528	529	-
529	530	-
530	531	-
531	532	-
532	533	-
533	534	-
534	535	-
535	536	-
536	537	-
537	538	-
538	539	-
539	540	-
540	541	-
541	542	-
542	543	-
543	544	-
544	545	-
545	546	-
546	547	-
547	548	-
548	549	-
549	550	-
550	551	-
551	552	-
552	553	-
553	554	-
554	555	-
555	556	-

ТЕКСТОВОЕ ОПИСАНИЕ
местоположения границ населенных пунктов, территориальных зон

Прохождение границы		Описание прохождения границы
от точки	до точки	
1	2	3
556	557	-
557	558	-
558	559	-
559	560	-
560	561	-
561	562	-
562	563	-
563	564	-
564	565	-
565	566	-
566	567	-
567	568	-
568	569	-
569	570	-
570	571	-
571	572	-
572	573	-
573	574	-
574	575	-
575	576	-
576	577	-
577	578	-
578	579	-
579	580	-
580	581	-
581	582	-
582	583	-
583	584	-
584	585	-
585	586	-
586	587	-
587	588	-
588	589	-
589	590	-
590	591	-
591	592	-
592	593	-

ТЕКСТОВОЕ ОПИСАНИЕ
местоположения границ населенных пунктов, территориальных зон

Прохождение границы		Описание прохождения границы
от точки	до точки	
1	2	3
593	594	-
594	595	-
595	596	-
596	597	-
597	598	-
598	599	-
599	600	-
600	601	-
601	602	-
602	603	-
603	604	-
604	605	-
605	606	-
606	607	-
607	608	-
608	609	-
609	610	-
610	611	-
611	612	-
612	613	-
613	614	-
614	615	-
615	616	-
616	617	-
617	618	-
618	619	-
619	620	-
620	621	-
621	622	-
622	623	-
623	624	-
624	625	-
625	626	-
626	627	-
627	628	-
628	629	-
629	630	-

ТЕКСТОВОЕ ОПИСАНИЕ
местоположения границ населенных пунктов, территориальных зон

Прохождение границы		Описание прохождения границы
от точки	до точки	
1	2	3
630	631	-
631	632	-
632	633	-
633	634	-
634	635	-
635	636	-
636	637	-
637	638	-
638	639	-
639	640	-
640	641	-
641	642	-
642	643	-
643	644	-
644	645	-
645	646	-
646	647	-
647	648	-
648	649	-
649	650	-
650	651	-
651	652	-
652	653	-
653	654	-
654	655	-
655	656	-
656	657	-
657	658	-
658	659	-
659	660	-
660	661	-
661	662	-
662	663	-
663	664	-
664	665	-
665	666	-
666	667	-

ТЕКСТОВОЕ ОПИСАНИЕ
местоположения границ населенных пунктов, территориальных зон

Прохождение границы		Описание прохождения границы
от точки	до точки	
1	2	3
667	668	-
668	669	-
669	670	-
670	671	-
671	672	-
672	673	-
673	674	-
674	675	-
675	676	-
676	677	-
677	678	-
678	679	-
679	680	-
680	681	-
681	682	-
682	683	-
683	684	-
684	685	-
685	686	-
686	687	-
687	688	-
688	689	-
689	690	-
690	691	-
691	692	-
692	441	-
693	694	-
694	695	-
695	696	-
696	697	-
697	698	-
698	699	-
699	700	-
700	701	-
701	702	-
702	703	-
703	704	-

ТЕКСТОВОЕ ОПИСАНИЕ
местоположения границ населенных пунктов, территориальных зон

Прохождение границы		Описание прохождения границы
от точки	до точки	
1	2	3
704	705	-
705	706	-
706	707	-
707	708	-
708	709	-
709	710	-
710	711	-
711	712	-
712	713	-
713	714	-
714	715	-
715	716	-
716	717	-
717	718	-
718	719	-
719	720	-
720	721	-
721	722	-
722	723	-
723	724	-
724	725	-
725	726	-
726	727	-
727	728	-
728	729	-
729	730	-
730	731	-
731	732	-
732	733	-
733	734	-
734	735	-
735	736	-
736	737	-
737	738	-
738	739	-
739	740	-
740	741	-

ТЕКСТОВОЕ ОПИСАНИЕ
местоположения границ населенных пунктов, территориальных зон

Прохождение границы		Описание прохождения границы
от точки	до точки	
1	2	3
741	742	-
742	743	-
743	744	-
744	745	-
745	746	-
746	747	-
747	748	-
748	749	-
749	693	-
750	751	-
751	752	-
752	753	-
753	754	-
754	755	-
755	756	-
756	757	-
757	758	-
758	759	-
759	760	-
760	761	-
761	762	-
762	763	-
763	764	-
764	765	-
765	766	-
766	767	-
767	768	-
768	769	-
769	770	-
770	771	-
771	772	-
772	773	-
773	774	-
774	775	-
775	776	-
776	777	-
777	778	-

ТЕКСТОВОЕ ОПИСАНИЕ
местоположения границ населенных пунктов, территориальных зон

Прохождение границы		Описание прохождения границы
от точки	до точки	
1	2	3
778	779	-
779	780	-
780	781	-
781	782	-
782	783	-
783	784	-
784	785	-
785	786	-
786	787	-
787	788	-
788	789	-
789	790	-
790	791	-
791	792	-
792	793	-
793	794	-
794	795	-
795	796	-
796	797	-
797	798	-
798	799	-
799	800	-
800	801	-
801	802	-
802	803	-
803	804	-
804	805	-
805	806	-
806	807	-
807	808	-
808	809	-
809	750	-
810	811	-
811	812	-
812	813	-
813	814	-
814	815	-

ТЕКСТОВОЕ ОПИСАНИЕ
местоположения границ населенных пунктов, территориальных зон

Прохождение границы		Описание прохождения границы
от точки	до точки	
1	2	3
815	816	-
816	817	-
817	818	-
818	819	-
819	820	-
820	821	-
821	822	-
822	823	-
823	824	-
824	825	-
825	826	-
826	827	-
827	828	-
828	829	-
829	830	-
830	831	-
831	832	-
832	833	-
833	834	-
834	835	-
835	836	-
836	837	-
837	838	-
838	839	-
839	840	-
840	841	-
841	842	-
842	843	-
843	844	-
844	845	-
845	846	-
846	847	-
847	848	-
848	849	-
849	850	-
850	851	-
851	852	-

ТЕКСТОВОЕ ОПИСАНИЕ местоположения границ населенных пунктов, территориальных зон		
Прохождение границы		Описание прохождения границы
от точки	до точки	
1	2	3
852	853	-
853	854	-
854	855	-
855	856	-
856	857	-
857	858	-
858	859	-
859	860	-
860	861	-
861	862	-
862	863	-
863	864	-
864	865	-
865	866	-
866	867	-
867	868	-
868	869	-
869	870	-
870	871	-
871	872	-
872	873	-
873	874	-
874	875	-
875	876	-
876	877	-
877	878	-
878	879	-
879	880	-
880	881	-
881	882	-
882	883	-
883	884	-
884	885	-
885	886	-
886	887	-
887	888	-
888	889	-

ТЕКСТОВОЕ ОПИСАНИЕ
местоположения границ населенных пунктов, территориальных зон

Прохождение границы		Описание прохождения границы
от точки	до точки	
1	2	3
889	890	-
890	891	-
891	892	-
892	893	-
893	894	-
894	895	-
895	896	-
896	897	-
897	898	-
898	899	-
899	900	-
900	901	-
901	902	-
902	903	-
903	904	-
904	905	-
905	906	-
906	907	-
907	908	-
908	909	-
909	910	-
910	911	-
911	912	-
912	913	-
913	914	-
914	915	-
915	916	-
916	917	-
917	918	-
918	919	-
919	920	-
920	810	-
921	922	-
922	923	-
923	924	-
924	921	-
925	926	-

ТЕКСТОВОЕ ОПИСАНИЕ
местоположения границ населенных пунктов, территориальных зон

Прохождение границы		Описание прохождения границы
от точки	до точки	
1	2	3
926	927	-
927	928	-
928	925	-
929	930	-
930	931	-
931	932	-
932	929	-
933	934	-
934	935	-
935	936	-
936	933	-
937	938	-
938	939	-
939	940	-
940	937	-
941	942	-
942	943	-
943	944	-
944	941	-
945	946	-
946	947	-
947	948	-
948	945	-
949	950	-
950	951	-
951	952	-
952	949	-
953	954	-
954	955	-
955	956	-
956	953	-
957	958	-
958	959	-
959	960	-
960	957	-
961	962	-
962	963	-

ТЕКСТОВОЕ ОПИСАНИЕ местоположения границ населенных пунктов, территориальных зон		
Прохождение границы		**Описание прохождения границы**
от точки	**до точки**	
1	**2**	**3**
963	964	-
964	965	-
965	966	-
966	967	-
967	968	-
968	969	-
969	970	-
970	971	-
971	972	-
972	973	-
973	974	-
974	975	-
975	976	-
976	977	-
977	978	-
978	979	-
979	980	-
980	981	-
981	982	-
982	983	-
983	984	-
984	985	-
985	986	-
986	987	-
987	988	-
988	989	-
989	990	-
990	991	-
991	992	-
992	993	-
993	994	-
994	995	-
995	996	-
996	997	-
997	998	-
998	999	-
999	1000	-

ТЕКСТОВОЕ ОПИСАНИЕ
местоположения границ населенных пунктов, территориальных зон

Прохождение границы		Описание прохождения границы
от точки	до точки	
1	2	3
1000	1001	-
1001	1002	-
1002	1003	-
1003	1004	-
1004	1005	-
1005	1006	-
1006	1007	-
1007	1008	-
1008	1009	-
1009	1010	-
1010	1011	-
1011	1012	-
1012	1013	-
1013	1014	-
1014	1015	-
1015	1016	-
1016	1017	-
1017	1018	-
1018	1019	-
1019	1020	-
1020	1021	-
1021	1022	-
1022	1023	-
1023	1024	-
1024	1025	-
1025	1026	-
1026	1027	-
1027	1028	-
1028	1029	-
1029	1030	-
1030	1031	-
1031	1032	-
1032	1033	-
1033	961	-
1034	1035	-
1035	1036	-
1036	1037	-

ТЕКСТОВОЕ ОПИСАНИЕ
местоположения границ населенных пунктов, территориальных зон

Прохождение границы		Описание прохождения границы
от точки	до точки	
1	2	3
1037	1038	-
1038	1039	-
1039	1040	-
1040	1041	-
1041	1042	-
1042	1043	-
1043	1044	-
1044	1045	-
1045	1046	-
1046	1047	-
1047	1048	-
1048	1049	-
1049	1050	-
1050	1051	-
1051	1052	-
1052	1053	-
1053	1054	-
1054	1055	-
1055	1056	-
1056	1057	-
1057	1058	-
1058	1059	-
1059	1060	-
1060	1061	-
1061	1062	-
1062	1063	-
1063	1064	-
1064	1065	-
1065	1066	-
1066	1067	-
1067	1068	-
1068	1069	-
1069	1070	-
1070	1071	-
1071	1072	-
1072	1073	-
1073	1074	-

ТЕКСТОВОЕ ОПИСАНИЕ
местоположения границ населенных пунктов, территориальных зон

Прохождение границы		Описание прохождения границы
от точки	до точки	
1	2	3
1074	1075	-
1075	1076	-
1076	1077	-
1077	1078	-
1078	1079	-
1079	1080	-
1080	1081	-
1081	1082	-
1082	1083	-
1083	1084	-
1084	1085	-
1085	1086	-
1086	1087	-
1087	1088	-
1088	1089	-
1089	1090	-
1090	1091	-
1091	1092	-
1092	1093	-
1093	1094	-
1094	1095	-
1095	1096	-
1096	1097	-
1097	1098	-
1098	1099	-
1099	1100	-
1100	1101	-
1101	1102	-
1102	1103	-
1103	1104	-
1104	1105	-
1105	1106	-
1106	1107	-
1107	1108	-
1108	1109	-
1109	1110	-
1110	1111	-

ТЕКСТОВОЕ ОПИСАНИЕ
местоположения границ населенных пунктов, территориальных зон

Прохождение границы		Описание прохождения границы
от точки	до точки	
1	2	3
1111	1112	-
1112	1113	-
1113	1114	-
1114	1115	-
1115	1116	-
1116	1117	-
1117	1118	-
1118	1119	-
1119	1120	-
1120	1121	-
1121	1122	-
1122	1123	-
1123	1124	-
1124	1125	-
1125	1126	-
1126	1127	-
1127	1128	-
1128	1129	-
1129	1130	-
1130	1131	-
1131	1132	-
1132	1133	-
1133	1134	-
1134	1135	-
1135	1136	-
1136	1137	-
1137	1138	-
1138	1139	-
1139	1140	-
1140	1141	-
1141	1142	-
1142	1143	-
1143	1144	-
1144	1145	-
1145	1146	-
1146	1147	-
1147	1148	-

ТЕКСТОВОЕ ОПИСАНИЕ
местоположения границ населенных пунктов, территориальных зон

Прохождение границы		Описание прохождения границы
от точки	до точки	
1	2	3
1148	1149	-
1149	1150	-
1150	1151	-
1151	1152	-
1152	1153	-
1153	1154	-
1154	1155	-
1155	1156	-
1156	1157	-
1157	1158	-
1158	1159	-
1159	1160	-
1160	1161	-
1161	1162	-
1162	1163	-
1163	1164	-
1164	1165	-
1165	1166	-
1166	1167	-
1167	1168	-
1168	1169	-
1169	1170	-
1170	1171	-
1171	1172	-
1172	1173	-
1173	1174	-
1174	1175	-
1175	1176	-
1176	1177	-
1177	1178	-
1178	1179	-
1179	1180	-
1180	1181	-
1181	1182	-
1182	1183	-
1183	1184	-
1184	1185	-

ТЕКСТОВОЕ ОПИСАНИЕ
местоположения границ населенных пунктов, территориальных зон

Прохождение границы		Описание прохождения границы
от точки	до точки	
1	2	3
1185	1186	-
1186	1187	-
1187	1188	-
1188	1189	-
1189	1190	-
1190	1191	-
1191	1192	-
1192	1193	-
1193	1194	-
1194	1195	-
1195	1196	-
1196	1197	-
1197	1198	-
1198	1199	-
1199	1200	-
1200	1201	-
1201	1034	-
1202	1203	-
1203	1204	-
1204	1205	-
1205	1206	-
1206	1207	-
1207	1208	-
1208	1209	-
1209	1210	-
1210	1211	-
1211	1212	-
1212	1213	-
1213	1214	-
1214	1215	-
1215	1216	-
1216	1217	-
1217	1218	-
1218	1219	-
1219	1220	-
1220	1221	-
1221	1222	-

ТЕКСТОВОЕ ОПИСАНИЕ местоположения границ населенных пунктов, территориальных зон		
Прохождение границы		**Описание прохождения границы**
от точки	**до точки**	
1	**2**	**3**
1222	1223	-
1223	1224	-
1224	1225	-
1225	1226	-
1226	1227	-
1227	1228	-
1228	1229	-
1229	1230	-
1230	1231	-
1231	1232	-
1232	1233	-
1233	1234	-
1234	1235	-
1235	1236	-
1236	1237	-
1237	1238	-
1238	1239	-
1239	1240	-
1240	1241	-
1241	1242	-
1242	1243	-
1243	1244	-
1244	1245	-
1245	1246	-
1246	1247	-
1247	1248	-
1248	1249	-
1249	1250	-
1250	1251	-
1251	1252	-
1252	1253	-
1253	1202	-
1254	1255	-
1255	1256	-
1256	1257	-
1257	1258	-
1258	1259	-

ТЕКСТОВОЕ ОПИСАНИЕ
местоположения границ населенных пунктов, территориальных зон

Прохождение границы		Описание прохождения границы
от точки	до точки	
1	2	3
1259	1260	-
1260	1261	-
1261	1262	-
1262	1263	-
1263	1264	-
1264	1265	-
1265	1266	-
1266	1267	-
1267	1268	-
1268	1269	-
1269	1270	-
1270	1271	-
1271	1272	-
1272	1273	-
1273	1274	-
1274	1275	-
1275	1276	-
1276	1277	-
1277	1278	-
1278	1279	-
1279	1280	-
1280	1281	-
1281	1282	-
1282	1283	-
1283	1284	-
1284	1285	-
1285	1286	-
1286	1287	-
1287	1288	-
1288	1289	-
1289	1290	-
1290	1291	-
1291	1292	-
1292	1293	-
1293	1294	-
1294	1295	-
1295	1296	-

ТЕКСТОВОЕ ОПИСАНИЕ
местоположения границ населенных пунктов, территориальных зон

Прохождение границы		Описание прохождения границы
от точки	до точки	
1	2	3
1296	1297	-
1297	1298	-
1298	1299	-
1299	1300	-
1300	1301	-
1301	1302	-
1302	1303	-
1303	1304	-
1304	1305	-
1305	1306	-
1306	1307	-
1307	1308	-
1308	1309	-
1309	1310	-
1310	1311	-
1311	1312	-
1312	1313	-
1313	1314	-
1314	1315	-
1315	1316	-
1316	1317	-
1317	1318	-
1318	1319	-
1319	1320	-
1320	1321	-
1321	1322	-
1322	1323	-
1323	1324	-
1324	1254	-
1325	1326	-
1326	1327	-
1327	1328	-
1328	1329	-
1329	1330	-
1330	1331	-
1331	1332	-
1332	1333	-

ТЕКСТОВОЕ ОПИСАНИЕ
местоположения границ населенных пунктов, территориальных зон

Прохождение границы		Описание прохождения границы
от точки	до точки	
1	2	3
1333	1334	-
1334	1335	-
1335	1336	-
1336	1337	-
1337	1338	-
1338	1339	-
1339	1340	-
1340	1341	-
1341	1342	-
1342	1343	-
1343	1344	-
1344	1345	-
1345	1346	-
1346	1347	-
1347	1348	-
1348	1349	-
1349	1350	-
1350	1351	-
1351	1352	-
1352	1353	-
1353	1354	-
1354	1355	-
1355	1356	-
1356	1357	-
1357	1358	-
1358	1359	-
1359	1360	-
1360	1361	-
1361	1362	-
1362	1363	-
1363	1364	-
1364	1365	-
1365	1366	-
1366	1367	-
1367	1368	-
1368	1369	-
1369	1370	-

ТЕКСТОВОЕ ОПИСАНИЕ
местоположения границ населенных пунктов, территориальных зон

Прохождение границы		Описание прохождения границы
от точки	до точки	
1	2	3
1370	1371	-
1371	1325	-
1372	1373	-
1373	1374	-
1374	1375	-
1375	1376	-
1376	1377	-
1377	1378	-
1378	1379	-
1379	1380	-
1380	1381	-
1381	1382	-
1382	1383	-
1383	1384	-
1384	1385	-
1385	1386	-
1386	1387	-
1387	1388	-
1388	1389	-
1389	1390	-
1390	1391	-
1391	1392	-
1392	1393	-
1393	1394	-
1394	1395	-
1395	1396	-
1396	1397	-
1397	1398	-
1398	1399	-
1399	1400	-
1400	1401	-
1401	1402	-
1402	1403	-
1403	1404	-
1404	1405	-
1405	1406	-
1406	1407	-

ТЕКСТОВОЕ ОПИСАНИЕ
местоположения границ населенных пунктов, территориальных зон

Прохождение границы		Описание прохождения границы
от точки	до точки	
1	2	3
1407	1372	-
1408	1409	-
1409	1410	-
1410	1411	-
1411	1412	-
1412	1413	-
1413	1414	-
1414	1415	-
1415	1416	-
1416	1417	-
1417	1418	-
1418	1419	-
1419	1420	-
1420	1421	-
1421	1422	-
1422	1423	-
1423	1424	-
1424	1425	-
1425	1426	-
1426	1427	-
1427	1428	-
1428	1429	-
1429	1430	-
1430	1431	-
1431	1432	-
1432	1433	-
1433	1434	-
1434	1435	-
1435	1436	-
1436	1437	-
1437	1438	-
1438	1439	-
1439	1440	-
1440	1441	-
1441	1442	-
1442	1443	-
1443	1444	-

ТЕКСТОВОЕ ОПИСАНИЕ
местоположения границ населенных пунктов, территориальных зон

Прохождение границы		Описание прохождения границы
от точки	до точки	
1	2	3
1444	1445	-
1445	1446	-
1446	1447	-
1447	1448	-
1448	1449	-
1449	1450	-
1450	1451	-
1451	1452	-
1452	1453	-
1453	1454	-
1454	1455	-
1455	1456	-
1456	1457	-
1457	1458	-
1458	1459	-
1459	1460	-
1460	1461	-
1461	1462	-
1462	1463	-
1463	1464	-
1464	1465	-
1465	1466	-
1466	1467	-
1467	1468	-
1468	1469	-
1469	1470	-
1470	1471	-
1471	1472	-
1472	1473	-
1473	1474	-
1474	1475	-
1475	1476	-
1476	1477	-
1477	1478	-
1478	1479	-
1479	1480	-
1480	1481	-

ТЕКСТОВОЕ ОПИСАНИЕ местоположения границ населенных пунктов, территориальных зон		
Прохождение границы		Описание прохождения границы
от точки	до точки	
1	2	3
1481	1408	-
1482	1483	-
1483	1484	-
1484	1485	-
1485	1482	-
1486	1487	-
1487	1488	-
1488	1489	-
1489	1486	-
1490	1491	-
1491	1492	-
1492	1493	-
1493	1490	-
1494	1495	-
1495	1496	-
1496	1497	-
1497	1494	-
1498	1499	-
1499	1500	-
1500	1501	-
1501	1498	-
1502	1503	-
1503	1504	-
1504	1505	-
1505	1502	-
1506	1507	-
1507	1508	-
1508	1509	-
1509	1506	-
1510	1511	-
1511	1512	-
1512	1513	-
1513	1510	-
1514	1515	-
1515	1516	-
1516	1517	-
1517	1514	-

ТЕКСТОВОЕ ОПИСАНИЕ местоположения границ населенных пунктов, территориальных зон		
Прохождение границы		**Описание прохождения границы**
от точки	**до точки**	
1	**2**	**3**
1518	1519	-
1519	1520	-
1520	1521	-
1521	1522	-
1522	1523	-
1523	1524	-
1524	1525	-
1525	1526	-
1526	1527	-
1527	1528	-
1528	1529	-
1529	1530	-
1530	1531	-
1531	1532	-
1532	1533	-
1533	1534	-
1534	1535	-
1535	1536	-
1536	1537	-
1537	1538	-
1538	1539	-
1539	1540	-
1540	1541	-
1541	1542	-
1542	1543	-
1543	1544	-
1544	1545	-
1545	1546	-
1546	1547	-
1547	1518	-
1548	1549	-
1549	1550	-
1550	1551	-
1551	1552	-
1552	1553	-
1553	1554	-
1554	1555	-

ТЕКСТОВОЕ ОПИСАНИЕ местоположения границ населенных пунктов, территориальных зон		
Прохождение границы		**Описание прохождения границы**
от точки	**до точки**	
1	**2**	**3**
1555	1556	-
1556	1557	-
1557	1558	-
1558	1559	-
1559	1560	-
1560	1561	-
1561	1562	-
1562	1563	-
1563	1564	-
1564	1565	-
1565	1566	-
1566	1567	-
1567	1568	-
1568	1569	-
1569	1570	-
1570	1571	-
1571	1572	-
1572	1573	-
1573	1574	-
1574	1575	-
1575	1576	-
1576	1577	-
1577	1578	-
1578	1579	-
1579	1580	-
1580	1581	-
1581	1582	-
1582	1583	-
1583	1584	-
1584	1585	-
1585	1586	-
1586	1587	-
1587	1588	-
1588	1589	-
1589	1590	-
1590	1591	-
1591	1592	-

ТЕКСТОВОЕ ОПИСАНИЕ
местоположения границ населенных пунктов, территориальных зон

Прохождение границы		Описание прохождения границы
от точки	до точки	
1	2	3
1592	1593	-
1593	1594	-
1594	1595	-
1595	1596	-
1596	1597	-
1597	1598	-
1598	1599	-
1599	1600	-
1600	1601	-
1601	1602	-
1602	1603	-
1603	1604	-
1604	1605	-
1605	1606	-
1606	1607	-
1607	1608	-
1608	1609	-
1609	1610	-
1610	1611	-
1611	1612	-
1612	1613	-
1613	1614	-
1614	1615	-
1615	1616	-
1616	1617	-
1617	1618	-
1618	1619	-
1619	1620	-
1620	1621	-
1621	1622	-
1622	1623	-
1623	1624	-
1624	1625	-
1625	1626	-
1626	1627	-
1627	1628	-
1628	1629	-

ТЕКСТОВОЕ ОПИСАНИЕ
местоположения границ населенных пунктов, территориальных зон

Прохождение границы		Описание прохождения границы
от точки	до точки	
1	2	3
1629	1630	-
1630	1631	-
1631	1548	-
1632	1633	-
1633	1634	-
1634	1635	-
1635	1636	-
1636	1632	-
1637	1638	-
1638	1639	-
1639	1640	-
1640	1641	-
1641	1642	-
1642	1643	-
1643	1644	-
1644	1645	-
1645	1646	-
1646	1647	-
1647	1648	-
1648	1649	-
1649	1650	-
1650	1651	-
1651	1652	-
1652	1653	-
1653	1654	-
1654	1655	-
1655	1656	-
1656	1657	-
1657	1658	-
1658	1659	-
1659	1660	-
1660	1661	-
1661	1662	-
1662	1663	-
1663	1664	-
1664	1665	-
1665	1666	-

ТЕКСТОВОЕ ОПИСАНИЕ
местоположения границ населенных пунктов, территориальных зон

Прохождение границы		Описание прохождения границы
от точки	до точки	
1	2	3
1666	1667	-
1667	1668	-
1668	1669	-
1669	1670	-
1670	1671	-
1671	1672	-
1672	1673	-
1673	1674	-
1674	1675	-
1675	1676	-
1676	1677	-
1677	1678	-
1678	1679	-
1679	1680	-
1680	1681	-
1681	1682	-
1682	1683	-
1683	1684	-
1684	1685	-
1685	1686	-
1686	1687	-
1687	1688	-
1688	1689	-
1689	1690	-
1690	1691	-
1691	1692	-
1692	1693	-
1693	1694	-
1694	1695	-
1695	1696	-
1696	1697	-
1697	1698	-
1698	1699	-
1699	1700	-
1700	1701	-
1701	1702	-
1702	1703	-

ТЕКСТОВОЕ ОПИСАНИЕ
местоположения границ населенных пунктов, территориальных зон

Прохождение границы		Описание прохождения границы
от точки	до точки	
1	2	3
1703	1704	-
1704	1705	-
1705	1706	-
1706	1707	-
1707	1708	-
1708	1709	-
1709	1710	-
1710	1711	-
1711	1712	-
1712	1713	-
1713	1714	-
1714	1715	-
1715	1716	-
1716	1717	-
1717	1718	-
1718	1719	-
1719	1720	-
1720	1721	-
1721	1722	-
1722	1723	-
1723	1724	-
1724	1725	-
1725	1726	-
1726	1727	-
1727	1728	-
1728	1637	-
1729	1730	-
1730	1731	-
1731	1732	-
1732	1733	-
1733	1734	-
1734	1735	-
1735	1736	-
1736	1737	-
1737	1738	-
1738	1739	-
1739	1740	-

ТЕКСТОВОЕ ОПИСАНИЕ
местоположения границ населенных пунктов, территориальных зон

Прохождение границы		Описание прохождения границы
от точки	до точки	
1	2	3
1740	1741	-
1741	1742	-
1742	1743	-
1743	1744	-
1744	1745	-
1745	1746	-
1746	1747	-
1747	1748	-
1748	1749	-
1749	1750	-
1750	1751	-
1751	1752	-
1752	1753	-
1753	1754	-
1754	1755	-
1755	1756	-
1756	1757	-
1757	1758	-
1758	1759	-
1759	1760	-
1760	1761	-
1761	1762	-
1762	1763	-
1763	1764	-
1764	1765	-
1765	1766	-
1766	1767	-
1767	1768	-
1768	1769	-
1769	1770	-
1770	1771	-
1771	1772	-
1772	1773	-
1773	1774	-
1774	1775	-
1775	1776	-
1776	1777	-

ТЕКСТОВОЕ ОПИСАНИЕ местоположения границ населенных пунктов, территориальных зон		
Прохождение границы		**Описание прохождения границы**
от точки	**до точки**	
1	**2**	**3**
1777	1778	-
1778	1779	-
1779	1780	-
1780	1781	-
1781	1782	-
1782	1783	-
1783	1784	-
1784	1785	-
1785	1786	-
1786	1787	-
1787	1788	-
1788	1789	-
1789	1790	-
1790	1791	-
1791	1792	-
1792	1793	-
1793	1794	-
1794	1795	-
1795	1729	-
1796	1797	-
1797	1798	-
1798	1799	-
1799	1800	-
1800	1801	-
1801	1802	-
1802	1803	-
1803	1804	-
1804	1805	-
1805	1806	-
1806	1807	-
1807	1808	-
1808	1809	-
1809	1810	-
1810	1811	-
1811	1812	-
1812	1813	-
1813	1814	-

ТЕКСТОВОЕ ОПИСАНИЕ местоположения границ населенных пунктов, территориальных зон		
Прохождение границы		**Описание прохождения границы**
от точки	**до точки**	
1	**2**	**3**
1814	1815	-
1815	1816	-
1816	1817	-
1817	1818	-
1818	1819	-
1819	1820	-
1820	1821	-
1821	1822	-
1822	1823	-
1823	1824	-
1824	1825	-
1825	1826	-
1826	1827	-
1827	1828	-
1828	1829	-
1829	1830	-
1830	1831	-
1831	1832	-
1832	1833	-
1833	1834	-
1834	1835	-
1835	1836	-
1836	1837	-
1837	1838	-
1838	1839	-
1839	1840	-
1840	1841	-
1841	1842	-
1842	1843	-
1843	1844	-
1844	1845	-
1845	1846	-
1846	1847	-
1847	1848	-
1848	1849	-
1849	1850	-
1850	1851	-

ТЕКСТОВОЕ ОПИСАНИЕ местоположения границ населенных пунктов, территориальных зон		
Прохождение границы		**Описание прохождения границы**
от точки	**до точки**	
1	**2**	**3**
1851	1852	-
1852	1853	-
1853	1854	-
1854	1855	-
1855	1856	-
1856	1857	-
1857	1858	-
1858	1796	-
1859	1860	-
1860	1861	-
1861	1862	-
1862	1863	-
1863	1864	-
1864	1865	-
1865	1866	-
1866	1867	-
1867	1868	-
1868	1869	-
1869	1870	-
1870	1871	-
1871	1872	-
1872	1873	-
1873	1874	-
1874	1875	-
1875	1876	-
1876	1877	-
1877	1878	-
1878	1879	-
1879	1880	-
1880	1881	-
1881	1882	-
1882	1883	-
1883	1884	-
1884	1885	-
1885	1886	-
1886	1887	-
1887	1888	-

ТЕКСТОВОЕ ОПИСАНИЕ местоположения границ населенных пунктов, территориальных зон		
Прохождение границы		Описание прохождения границы
от точки	до точки	
1	2	3
1888	1889	-
1889	1890	-
1890	1891	-
1891	1892	-
1892	1893	-
1893	1894	-
1894	1895	-
1895	1896	-
1896	1897	-
1897	1898	-
1898	1899	-
1899	1900	-
1900	1901	-
1901	1902	-
1902	1903	-
1903	1904	-
1904	1905	-
1905	1906	-
1906	1907	-
1907	1908	-
1908	1909	-
1909	1910	-
1910	1911	-
1911	1912	-
1912	1913	-
1913	1914	-
1914	1915	-
1915	1916	-
1916	1917	-
1917	1918	-
1918	1919	-
1919	1920	-
1920	1921	-
1921	1922	-
1922	1923	-
1923	1924	-
1924	1925	-

ТЕКСТОВОЕ ОПИСАНИЕ местоположения границ населенных пунктов, территориальных зон		
Прохождение границы		**Описание прохождения границы**
от точки	**до точки**	
1	**2**	**3**
1925	1859	-
1926	1927	-
1927	1928	-
1928	1929	-
1929	1930	-
1930	1931	-
1931	1932	-
1932	1933	-
1933	1934	-
1934	1935	-
1935	1936	-
1936	1937	-
1937	1938	-
1938	1939	-
1939	1940	-
1940	1941	-
1941	1942	-
1942	1943	-
1943	1944	-
1944	1945	-
1945	1946	-
1946	1947	-
1947	1948	-
1948	1949	-
1949	1950	-
1950	1951	-
1951	1952	-
1952	1953	-
1953	1954	-
1954	1955	-
1955	1956	-
1956	1957	-
1957	1958	-
1958	1959	-
1959	1960	-
1960	1961	-
1961	1962	-

ТЕКСТОВОЕ ОПИСАНИЕ местоположения границ населенных пунктов, территориальных зон		
Прохождение границы		**Описание прохождения границы**
от точки	**до точки**	
1	**2**	**3**
1962	1963	-
1963	1964	-
1964	1965	-
1965	1966	-
1966	1967	-
1967	1968	-
1968	1969	-
1969	1970	-
1970	1971	-
1971	1972	-
1972	1973	-
1973	1974	-
1974	1975	-
1975	1976	-
1976	1977	-
1977	1978	-
1978	1979	-
1979	1980	-
1980	1981	-
1981	1982	-
1982	1983	-
1983	1984	-
1984	1985	-
1985	1986	-
1986	1987	-
1987	1988	-
1988	1989	-
1989	1990	-
1990	1991	-
1991	1992	-
1992	1993	-
1993	1994	-
1994	1995	-
1995	1996	-
1996	1997	-
1997	1998	-
1998	1999	-

ТЕКСТОВОЕ ОПИСАНИЕ
местоположения границ населенных пунктов, территориальных зон

Прохождение границы		Описание прохождения границы
от точки	до точки	
1	2	3
1999	2000	-
2000	2001	-
2001	2002	-
2002	2003	-
2003	2004	-
2004	2005	-
2005	2006	-
2006	2007	-
2007	2008	-
2008	2009	-
2009	2010	-
2010	1926	-
2011	2012	-
2012	2013	-
2013	2014	-
2014	2015	-
2015	2016	-
2016	2017	-
2017	2018	-
2018	2019	-
2019	2020	-
2020	2021	-
2021	2022	-
2022	2023	-
2023	2024	-
2024	2025	-
2025	2026	-
2026	2027	-
2027	2028	-
2028	2029	-
2029	2030	-
2030	2031	-
2031	2032	-
2032	2033	-
2033	2034	-
2034	2035	-
2035	2036	-

ТЕКСТОВОЕ ОПИСАНИЕ местоположения границ населенных пунктов, территориальных зон		
Прохождение границы		**Описание прохождения границы**
от точки	**до точки**	
1	**2**	**3**
2036	2037	-
2037	2038	-
2038	2039	-
2039	2040	-
2040	2041	-
2041	2042	-
2042	2043	-
2043	2044	-
2044	2045	-
2045	2046	-
2046	2047	-
2047	2048	-
2048	2049	-
2049	2050	-
2050	2051	-
2051	2052	-
2052	2053	-
2053	2054	-
2054	2055	-
2055	2056	-
2056	2057	-
2057	2058	-
2058	2059	-
2059	2060	-
2060	2061	-
2061	2062	-
2062	2063	-
2063	2064	-
2064	2065	-
2065	2066	-
2066	2067	-
2067	2068	-
2068	2069	-
2069	2070	-
2070	2071	-
2071	2072	-
2072	2073	-

ТЕКСТОВОЕ ОПИСАНИЕ местоположения границ населенных пунктов, территориальных зон		
Прохождение границы		**Описание прохождения границы**
от точки	**до точки**	
1	**2**	**3**
2073	2074	-
2074	2075	-
2075	2011	-
2076	2077	-
2077	2078	-
2078	2079	-
2079	2080	-
2080	2081	-
2081	2082	-
2082	2083	-
2083	2084	-
2084	2085	-
2085	2086	-
2086	2087	-
2087	2088	-
2088	2089	-
2089	2090	-
2090	2091	-
2091	2092	-
2092	2093	-
2093	2094	-
2094	2095	-
2095	2096	-
2096	2097	-
2097	2098	-
2098	2099	-
2099	2100	-
2100	2101	-
2101	2102	-
2102	2103	-
2103	2104	-
2104	2105	-
2105	2106	-
2106	2107	-
2107	2108	-
2108	2109	-
2109	2110	-

ТЕКСТОВОЕ ОПИСАНИЕ
местоположения границ населенных пунктов, территориальных зон

Прохождение границы		Описание прохождения границы
от точки	до точки	
1	2	3
2110	2111	-
2111	2112	-
2112	2113	-
2113	2114	-
2114	2115	-
2115	2116	-
2116	2117	-
2117	2118	-
2118	2119	-
2119	2120	-
2120	2121	-
2121	2122	-
2122	2123	-
2123	2124	-
2124	2125	-
2125	2126	-
2126	2127	-
2127	2128	-
2128	2129	-
2129	2130	-
2130	2131	-
2131	2132	-
2132	2133	-
2133	2134	-
2134	2135	-
2135	2136	-
2136	2137	-
2137	2138	-
2138	2139	-
2139	2140	-
2140	2141	-
2141	2142	-
2142	2143	-
2143	2144	-
2144	2076	-
2145	2146	-
2146	2147	-

ТЕКСТОВОЕ ОПИСАНИЕ
местоположения границ населенных пунктов, территориальных зон

Прохождение границы		Описание прохождения границы
от точки	до точки	
1	2	3
2147	2148	-
2148	2149	-
2149	2150	-
2150	2151	-
2151	2152	-
2152	2153	-
2153	2154	-
2154	2155	-
2155	2156	-
2156	2157	-
2157	2158	-
2158	2159	-
2159	2160	-
2160	2161	-
2161	2162	-
2162	2163	-
2163	2164	-
2164	2165	-
2165	2166	-
2166	2167	-
2167	2168	-
2168	2169	-
2169	2170	-
2170	2171	-
2171	2172	-
2172	2173	-
2173	2174	-
2174	2175	-
2175	2176	-
2176	2177	-
2177	2178	-
2178	2179	-
2179	2180	-
2180	2181	-
2181	2182	-
2182	2183	-
2183	2184	-

ТЕКСТОВОЕ ОПИСАНИЕ местоположения границ населенных пунктов, территориальных зон		
Прохождение границы		**Описание прохождения границы**
от точки	**до точки**	
1	**2**	**3**
2184	2185	-
2185	2186	-
2186	2187	-
2187	2188	-
2188	2189	-
2189	2190	-
2190	2191	-
2191	2192	-
2192	2193	-
2193	2194	-
2194	2145	-
2195	2196	-
2196	2197	-
2197	2198	-
2198	2199	-
2199	2200	-
2200	2201	-
2201	2202	-
2202	2203	-
2203	2204	-
2204	2205	-
2205	2206	-
2206	2207	-
2207	2208	-
2208	2209	-
2209	2210	-
2210	2211	-
2211	2212	-
2212	2213	-
2213	2214	-
2214	2215	-
2215	2216	-
2216	2217	-
2217	2218	-
2218	2219	-
2219	2220	-
2220	2221	-

ТЕКСТОВОЕ ОПИСАНИЕ
местоположения границ населенных пунктов, территориальных зон

Прохождение границы		Описание прохождения границы
от точки	до точки	
1	2	3
2221	2222	-
2222	2223	-
2223	2224	-
2224	2225	-
2225	2226	-
2226	2227	-
2227	2195	-
2228	2229	-
2229	2230	-
2230	2231	-
2231	2232	-
2232	2233	-
2233	2234	-
2234	2235	-
2235	2236	-
2236	2237	-
2237	2238	-
2238	2239	-
2239	2240	-
2240	2241	-
2241	2242	-
2242	2243	-
2243	2244	-
2244	2245	-
2245	2246	-
2246	2247	-
2247	2248	-
2248	2249	-
2249	2250	-
2250	2251	-
2251	2252	-
2252	2253	-
2253	2254	-
2254	2255	-
2255	2256	-
2256	2257	-
2257	2258	-

ТЕКСТОВОЕ ОПИСАНИЕ
местоположения границ населенных пунктов, территориальных зон

Прохождение границы		Описание прохождения границы
от точки	до точки	
1	2	3
2258	2259	-
2259	2260	-
2260	2261	-
2261	2228	-
2262	2263	-
2263	2264	-
2264	2265	-
2265	2266	-
2266	2267	-
2267	2268	-
2268	2269	-
2269	2270	-
2270	2271	-
2271	2272	-
2272	2273	-
2273	2274	-
2274	2275	-
2275	2276	-
2276	2277	-
2277	2278	-
2278	2279	-
2279	2280	-
2280	2281	-
2281	2282	-
2282	2283	-
2283	2284	-
2284	2285	-
2285	2286	-
2286	2287	-
2287	2288	-
2288	2289	-
2289	2290	-
2290	2291	-
2291	2292	-
2292	2293	-
2293	2294	-
2294	2262	-

ТЕКСТОВОЕ ОПИСАНИЕ
местоположения границ населенных пунктов, территориальных зон

Прохождение границы		Описание прохождения границы
от точки	до точки	
1	2	3
2295	2296	-
2296	2297	-
2297	2298	-
2298	2299	-
2299	2300	-
2300	2301	-
2301	2302	-
2302	2303	-
2303	2304	-
2304	2305	-
2305	2306	-
2306	2307	-
2307	2308	-
2308	2309	-
2309	2310	-
2310	2311	-
2311	2312	-
2312	2313	-
2313	2314	-
2314	2315	-
2315	2316	-
2316	2317	-
2317	2318	-
2318	2319	-
2319	2320	-
2320	2321	-
2321	2322	-
2322	2323	-
2323	2324	-
2324	2325	-
2325	2326	-
2326	2327	-
2327	2328	-
2328	2329	-
2329	2330	-
2330	2331	-
2331	2332	-

ТЕКСТОВОЕ ОПИСАНИЕ
местоположения границ населенных пунктов, территориальных зон

Прохождение границы		Описание прохождения границы
от точки	до точки	
1	2	3
2332	2333	-
2333	2334	-
2334	2335	-
2335	2336	-
2336	2337	-
2337	2338	-
2338	2339	-
2339	2340	-
2340	2341	-
2341	2342	-
2342	2343	-
2343	2295	-
2344	2345	-
2345	2346	-
2346	2347	-
2347	2348	-
2348	2349	-
2349	2350	-
2350	2351	-
2351	2352	-
2352	2353	-
2353	2354	-
2354	2355	-
2355	2356	-
2356	2357	-
2357	2358	-
2358	2359	-
2359	2360	-
2360	2361	-
2361	2362	-
2362	2363	-
2363	2364	-
2364	2365	-
2365	2366	-
2366	2367	-
2367	2368	-
2368	2344	-

ТЕКСТОВОЕ ОПИСАНИЕ
местоположения границ населенных пунктов, территориальных зон

Прохождение границы		Описание прохождения границы
от точки	до точки	
1	2	3
2369	2370	-
2370	2371	-
2371	2372	-
2372	2373	-
2373	2374	-
2374	2375	-
2375	2376	-
2376	2377	-
2377	2378	-
2378	2379	-
2379	2380	-
2380	2381	-
2381	2382	-
2382	2383	-
2383	2384	-
2384	2385	-
2385	2386	-
2386	2369	-
2387	2388	-
2388	2389	-
2389	2390	-
2390	2391	-
2391	2392	-
2392	2393	-
2393	2394	-
2394	2395	-
2395	2396	-
2396	2397	-
2397	2398	-
2398	2399	-
2399	2400	-
2400	2401	-
2401	2402	-
2402	2403	-
2403	2404	-
2404	2387	-
2405	2406	-

ТЕКСТОВОЕ ОПИСАНИЕ
местоположения границ населенных пунктов, территориальных зон

Прохождение границы		Описание прохождения границы
от точки	до точки	
1	2	3
2406	2407	-
2407	2408	-
2408	2409	-
2409	2410	-
2410	2411	-
2411	2412	-
2412	2413	-
2413	2414	-
2414	2415	-
2415	2416	-
2416	2417	-
2417	2418	-
2418	2419	-
2419	2420	-
2420	2421	-
2421	2422	-
2422	2423	-
2423	2424	-
2424	2425	-
2425	2426	-
2426	2405	-
2427	2428	-
2428	2429	-
2429	2430	-
2430	2431	-
2431	2432	-
2432	2433	-
2433	2434	-
2434	2435	-
2435	2436	-
2436	2437	-
2437	2438	-
2438	2439	-
2439	2440	-
2440	2441	-
2441	2442	-
2442	2443	-

ТЕКСТОВОЕ ОПИСАНИЕ
местоположения границ населенных пунктов, территориальных зон

Прохождение границы		Описание прохождения границы
от точки	до точки	
1	2	3
2443	2444	-
2444	2445	-
2445	2446	-
2446	2447	-
2447	2448	-
2448	2449	-
2449	2450	-
2450	2451	-
2451	2427	-
2452	2453	-
2453	2454	-
2454	2455	-
2455	2456	-
2456	2457	-
2457	2458	-
2458	2459	-
2459	2460	-
2460	2461	-
2461	2462	-
2462	2463	-
2463	2464	-
2464	2465	-
2465	2466	-
2466	2467	-
2467	2468	-
2468	2469	-
2469	2470	-
2470	2471	-
2471	2472	-
2472	2473	-
2473	2474	-
2474	2475	-
2475	2476	-
2476	2477	-
2477	2478	-
2478	2479	-
2479	2480	-

ТЕКСТОВОЕ ОПИСАНИЕ местоположения границ населенных пунктов, территориальных зон		
Прохождение границы		**Описание прохождения границы**
от точки	**до точки**	
1	**2**	**3**
2480	2481	-
2481	2482	-
2482	2483	-
2483	2484	-
2484	2485	-
2485	2486	-
2486	2487	-
2487	2488	-
2488	2489	-
2489	2490	-
2490	2491	-
2491	2492	-
2492	2493	-
2493	2494	-
2494	2495	-
2495	2496	-
2496	2497	-
2497	2498	-
2498	2499	-
2499	2500	-
2500	2501	-
2501	2502	-
2502	2452	-
2503	2504	-
2504	2505	-
2505	2506	-
2506	2507	-
2507	2508	-
2508	2509	-
2509	2510	-
2510	2511	-
2511	2512	-
2512	2513	-
2513	2514	-
2514	2515	-
2515	2516	-
2516	2517	-

ТЕКСТОВОЕ ОПИСАНИЕ
местоположения границ населенных пунктов, территориальных зон

Прохождение границы		Описание прохождения границы
от точки	до точки	
1	2	3
2517	2518	-
2518	2519	-
2519	2520	-
2520	2521	-
2521	2522	-
2522	2523	-
2523	2524	-
2524	2525	-
2525	2526	-
2526	2527	-
2527	2528	-
2528	2503	-
2529	2530	-
2530	2531	-
2531	2532	-
2532	2529	-
2533	2534	-
2534	2535	-
2535	2536	-
2536	2533	-
2537	2538	-
2538	2539	-
2539	2540	-
2540	2537	-
2541	2542	-
2542	2543	-
2543	2544	-
2544	2545	-
2545	2546	-
2546	2547	-
2547	2548	-
2548	2549	-
2549	2550	-
2550	2551	-
2551	2552	-
2552	2553	-
2553	2554	-

ТЕКСТОВОЕ ОПИСАНИЕ
местоположения границ населенных пунктов, территориальных зон

Прохождение границы		Описание прохождения границы
от точки	до точки	
1	2	3
2554	2555	-
2555	2556	-
2556	2541	-
2557	2558	-
2558	2559	-
2559	2560	-
2560	2561	-
2561	2562	-
2562	2563	-
2563	2564	-
2564	2565	-
2565	2566	-
2566	2567	-
2567	2568	-
2568	2569	-
2569	2570	-
2570	2571	-
2571	2572	-
2572	2573	-
2573	2574	-
2574	2557	-
2575	2576	-
2576	2577	-
2577	2578	-
2578	2579	-
2579	2580	-
2580	2581	-
2581	2582	-
2582	2583	-
2583	2584	-
2584	2585	-
2585	2586	-
2586	2587	-
2587	2588	-
2588	2589	-
2589	2590	-
2590	2591	-

ТЕКСТОВОЕ ОПИСАНИЕ
местоположения границ населенных пунктов, территориальных зон

Прохождение границы		Описание прохождения границы
от точки	до точки	
1	2	3
2591	2592	-
2592	2593	-
2593	2594	-
2594	2575	-
2595	2596	-
2596	2597	-
2597	2598	-
2598	2599	-
2599	2600	-
2600	2601	-
2601	2602	-
2602	2603	-
2603	2604	-
2604	2605	-
2605	2606	-
2606	2607	-
2607	2608	-
2608	2595	-
2609	2610	-
2610	2611	-
2611	2612	-
2612	2613	-
2613	2614	-
2614	2615	-
2615	2616	-
2616	2617	-
2617	2618	-
2618	2619	-
2619	2620	-
2620	2621	-
2621	2622	-
2622	2623	-
2623	2624	-
2624	2625	-
2625	2626	-
2626	2627	-
2627	2628	-

ТЕКСТОВОЕ ОПИСАНИЕ
местоположения границ населенных пунктов, территориальных зон

Прохождение границы		Описание прохождения границы
от точки	до точки	
1	2	3
2628	2629	-
2629	2630	-
2630	2631	-
2631	2632	-
2632	2633	-
2633	2634	-
2634	2635	-
2635	2636	-
2636	2637	-
2637	2638	-
2638	2639	-
2639	2640	-
2640	2641	-
2641	2642	-
2642	2609	-
2643	2644	-
2644	2645	-
2645	2646	-
2646	2647	-
2647	2648	-
2648	2649	-
2649	2650	-
2650	2651	-
2651	2652	-
2652	2653	-
2653	2654	-
2654	2655	-
2655	2656	-
2656	2657	-
2657	2658	-
2658	2659	-
2659	2660	-
2660	2661	-
2661	2662	-
2662	2663	-
2663	2664	-
2664	2665	-

ТЕКСТОВОЕ ОПИСАНИЕ
местоположения границ населенных пунктов, территориальных зон

Прохождение границы		Описание прохождения границы
от точки	до точки	
1	2	3
2665	2666	-
2666	2667	-
2667	2668	-
2668	2669	-
2669	2670	-
2670	2643	-
2671	2672	-
2672	2673	-
2673	2674	-
2674	2675	-
2675	2676	-
2676	2677	-
2677	2678	-
2678	2679	-
2679	2680	-
2680	2681	-
2681	2682	-
2682	2683	-
2683	2684	-
2684	2685	-
2685	2686	-
2686	2687	-
2687	2688	-
2688	2689	-
2689	2690	-
2690	2691	-
2691	2692	-
2692	2693	-
2693	2694	-
2694	2671	-
2695	2696	-
2696	2697	-
2697	2698	-
2698	2699	-
2699	2700	-
2700	2701	-
2701	2702	-

ТЕКСТОВОЕ ОПИСАНИЕ
местоположения границ населенных пунктов, территориальных зон

Прохождение границы		Описание прохождения границы
от точки	до точки	
1	2	3
2702	2703	-
2703	2704	-
2704	2705	-
2705	2706	-
2706	2707	-
2707	2708	-
2708	2709	-
2709	2710	-
2710	2711	-
2711	2712	-
2712	2713	-
2713	2714	-
2714	2715	-
2715	2716	-
2716	2717	-
2717	2718	-
2718	2719	-
2719	2720	-
2720	2721	-
2721	2722	-
2722	2723	-
2723	2724	-
2724	2725	-
2725	2726	-
2726	2727	-
2727	2728	-
2728	2729	-
2729	2730	-
2730	2731	-
2731	2732	-
2732	2733	-
2733	2734	-
2734	2735	-
2735	2736	-
2736	2695	-
2737	2738	-
2738	2739	-

ТЕКСТОВОЕ ОПИСАНИЕ
местоположения границ населенных пунктов, территориальных зон

Прохождение границы		Описание прохождения границы
от точки	до точки	
1	2	3
2739	2740	-
2740	2741	-
2741	2742	-
2742	2743	-
2743	2744	-
2744	2745	-
2745	2746	-
2746	2747	-
2747	2748	-
2748	2749	-
2749	2750	-
2750	2737	-
2751	2752	-
2752	2753	-
2753	2754	-
2754	2755	-
2755	2756	-
2756	2757	-
2757	2758	-
2758	2759	-
2759	2760	-
2760	2761	-
2761	2762	-
2762	2763	-
2763	2751	-
2764	2765	-
2765	2766	-
2766	2767	-
2767	2768	-
2768	2769	-
2769	2770	-
2770	2771	-
2771	2772	-
2772	2773	-
2773	2774	-
2774	2775	-
2775	2776	-

ТЕКСТОВОЕ ОПИСАНИЕ местоположения границ населенных пунктов, территориальных зон		
Прохождение границы		**Описание прохождения границы**
от точки	**до точки**	
1	**2**	**3**
2776	2777	-
2777	2778	-
2778	2779	-
2779	2780	-
2780	2781	-
2781	2782	-
2782	2783	-
2783	2784	-
2784	2785	-
2785	2786	-
2786	2787	-
2787	2788	-
2788	2789	-
2789	2790	-
2790	2791	-
2791	2792	-
2792	2793	-
2793	2794	-
2794	2795	-
2795	2796	-
2796	2797	-
2797	2798	-
2798	2799	-
2799	2800	-
2800	2764	-
2801	2802	-
2802	2803	-
2803	2804	-
2804	2805	-
2805	2806	-
2806	2807	-
2807	2808	-
2808	2809	-
2809	2810	-
2810	2811	-
2811	2812	-
2812	2813	-

ТЕКСТОВОЕ ОПИСАНИЕ
местоположения границ населенных пунктов, территориальных зон

Прохождение границы		Описание прохождения границы
от точки	до точки	
1	2	3
2813	2814	-
2814	2815	-
2815	2801	-
2816	2817	-
2817	2818	-
2818	2819	-
2819	2820	-
2820	2821	-
2821	2822	-
2822	2823	-
2823	2824	-
2824	2825	-
2825	2826	-
2826	2827	-
2827	2828	-
2828	2829	-
2829	2830	-
2830	2831	-
2831	2832	-
2832	2816	-
2833	2834	-
2834	2835	-
2835	2836	-
2836	2837	-
2837	2838	-
2838	2839	-
2839	2840	-
2840	2841	-
2841	2842	-
2842	2843	-
2843	2844	-
2844	2845	-
2845	2846	-
2846	2847	-
2847	2848	-
2848	2849	-
2849	2850	-

ТЕКСТОВОЕ ОПИСАНИЕ
местоположения границ населенных пунктов, территориальных зон

Прохождение границы		Описание прохождения границы
от точки	до точки	
1	2	3
2850	2851	-
2851	2852	-
2852	2853	-
2853	2854	-
2854	2855	-
2855	2856	-
2856	2857	-
2857	2858	-
2858	2859	-
2859	2860	-
2860	2861	-
2861	2862	-
2862	2863	-
2863	2864	-
2864	2865	-
2865	2866	-
2866	2867	-
2867	2868	-
2868	2869	-
2869	2870	-
2870	2871	-
2871	2872	-
2872	2873	-
2873	2874	-
2874	2875	-
2875	2876	-
2876	2877	-
2877	2878	-
2878	2879	-
2879	2880	-
2880	2881	-
2881	2882	-
2882	2883	-
2883	2884	-
2884	2885	-
2885	2886	-
2886	2833	-

ТЕКСТОВОЕ ОПИСАНИЕ
местоположения границ населенных пунктов, территориальных зон

Прохождение границы		Описание прохождения границы
от точки	до точки	
1	2	3
2887	2888	-
2888	2889	-
2889	2890	-
2890	2891	-
2891	2892	-
2892	2893	-
2893	2894	-
2894	2895	-
2895	2896	-
2896	2897	-
2897	2898	-
2898	2899	-
2899	2900	-
2900	2901	-
2901	2902	-
2902	2903	-
2903	2904	-
2904	2905	-
2905	2906	-
2906	2907	-
2907	2908	-
2908	2887	-
2909	2910	-
2910	2911	-
2911	2912	-
2912	2913	-
2913	2914	-
2914	2915	-
2915	2916	-
2916	2917	-
2917	2918	-
2918	2919	-
2919	2920	-
2920	2921	-
2921	2922	-
2922	2923	-
2923	2924	-

ТЕКСТОВОЕ ОПИСАНИЕ
местоположения границ населенных пунктов, территориальных зон

Прохождение границы		Описание прохождения границы
от точки	до точки	
1	2	3
2924	2925	-
2925	2926	-
2926	2927	-
2927	2928	-
2928	2929	-
2929	2909	-
2930	2931	-
2931	2932	-
2932	2933	-
2933	2934	-
2934	2935	-
2935	2936	-
2936	2937	-
2937	2938	-
2938	2939	-
2939	2940	-
2940	2941	-
2941	2942	-
2942	2943	-
2943	2944	-
2944	2945	-
2945	2946	-
2946	2947	-
2947	2948	-
2948	2949	-
2949	2950	-
2950	2951	-
2951	2952	-
2952	2953	-
2953	2954	-
2954	2955	-
2955	2930	-
2956	2957	-
2957	2958	-
2958	2959	-
2959	2960	-
2960	2961	-

ТЕКСТОВОЕ ОПИСАНИЕ
местоположения границ населенных пунктов, территориальных зон

Прохождение границы		Описание прохождения границы
от точки	до точки	
1	2	3
2961	2962	-
2962	2963	-
2963	2964	-
2964	2965	-
2965	2966	-
2966	2967	-
2967	2968	-
2968	2969	-
2969	2970	-
2970	2971	-
2971	2972	-
2972	2973	-
2973	2974	-
2974	2956	-
2975	2976	-
2976	2977	-
2977	2978	-
2978	2979	-
2979	2980	-
2980	2981	-
2981	2982	-
2982	2983	-
2983	2984	-
2984	2985	-
2985	2986	-
2986	2987	-
2987	2988	-
2988	2989	-
2989	2990	-
2990	2991	-
2991	2992	-
2992	2993	-
2993	2994	-
2994	2995	-
2995	2975	-
2996	2997	-
2997	2998	-

ТЕКСТОВОЕ ОПИСАНИЕ
местоположения границ населенных пунктов, территориальных зон

Прохождение границы		Описание прохождения границы
от точки	до точки	
1	2	3
2998	2999	-
2999	3000	-
3000	3001	-
3001	3002	-
3002	3003	-
3003	3004	-
3004	3005	-
3005	3006	-
3006	3007	-
3007	3008	-
3008	3009	-
3009	3010	-
3010	3011	-
3011	3012	-
3012	3013	-
3013	3014	-
3014	3015	-
3015	3016	-
3016	3017	-
3017	3018	-
3018	3019	-
3019	3020	-
3020	3021	-
3021	3022	-
3022	3023	-
3023	3024	-
3024	3025	-
3025	3026	-
3026	3027	-
3027	3028	-
3028	3029	-
3029	3030	-
3030	3031	-
3031	3032	-
3032	2996	-
3033	3034	-
3034	3035	-

ТЕКСТОВОЕ ОПИСАНИЕ местоположения границ населенных пунктов, территориальных зон		
Прохождение границы		**Описание прохождения границы**
от точки	**до точки**	
1	**2**	**3**
3035	3036	-
3036	3037	-
3037	3038	-
3038	3039	-
3039	3040	-
3040	3041	-
3041	3042	-
3042	3043	-
3043	3044	-
3044	3033	-
3045	3046	-
3046	3047	-
3047	3048	-
3048	3049	-
3049	3050	-
3050	3051	-
3051	3052	-
3052	3053	-
3053	3045	-
3054	3055	-
3055	3056	-
3056	3057	-
3057	3058	-
3058	3059	-
3059	3060	-
3060	3061	-
3061	3062	-
3062	3063	-
3063	3064	-
3064	3065	-
3065	3066	-
3066	3067	-
3067	3068	-
3068	3069	-
3069	3070	-
3070	3071	-
3071	3072	-

ТЕКСТОВОЕ ОПИСАНИЕ
местоположения границ населенных пунктов, территориальных зон

Прохождение границы		Описание прохождения границы
от точки	до точки	
1	2	3
3072	3073	-
3073	3074	-
3074	3075	-
3075	3076	-
3076	3077	-
3077	3078	-
3078	3079	-
3079	3080	-
3080	3054	-
3081	3082	-
3082	3083	-
3083	3084	-
3084	3085	-
3085	3086	-
3086	3087	-
3087	3088	-
3088	3089	-
3089	3090	-
3090	3091	-
3091	3092	-
3092	3081	-
3093	3094	-
3094	3095	-
3095	3096	-
3096	3097	-
3097	3098	-
3098	3099	-
3099	3100	-
3100	3101	-
3101	3102	-
3102	3103	-
3103	3093	-
3104	3105	-
3105	3106	-
3106	3107	-
3107	3108	-
3108	3109	-

ТЕКСТОВОЕ ОПИСАНИЕ местоположения границ населенных пунктов, территориальных зон		
Прохождение границы		**Описание прохождения границы**
от точки	**до точки**	
1	**2**	**3**
3109	3110	-
3110	3111	-
3111	3112	-
3112	3113	-
3113	3114	-
3114	3115	-
3115	3116	-
3116	3117	-
3117	3118	-
3118	3119	-
3119	3120	-
3120	3121	-
3121	3122	-
3122	3123	-
3123	3124	-
3124	3125	-
3125	3126	-
3126	3127	-
3127	3128	-
3128	3129	-
3129	3130	-
3130	3104	-
3131	3132	-
3132	3133	-
3133	3134	-
3134	3135	-
3135	3131	-
3136	3137	-
3137	3138	-
3138	3139	-
3139	3140	-
3140	3141	-
3141	3142	-
3142	3143	-
3143	3144	-
3144	3145	-
3145	3146	-

ТЕКСТОВОЕ ОПИСАНИЕ
местоположения границ населенных пунктов, территориальных зон

Прохождение границы		Описание прохождения границы
от точки	до точки	
1	2	3
3146	3147	-
3147	3148	-
3148	3149	-
3149	3150	-
3150	3151	-
3151	3152	-
3152	3153	-
3153	3154	-
3154	3155	-
3155	3156	-
3156	3136	-
3157	3158	-
3158	3159	-
3159	3160	-
3160	3161	-
3161	3162	-
3162	3163	-
3163	3164	-
3164	3165	-
3165	3166	-
3166	3167	-
3167	3157	-
3168	3169	-
3169	3170	-
3170	3171	-
3171	3172	-
3172	3173	-
3173	3174	-
3174	3175	-
3175	3176	-
3176	3177	-
3177	3178	-
3178	3179	-
3179	3180	-
3180	3181	-
3181	3182	-
3182	3183	-

ТЕКСТОВОЕ ОПИСАНИЕ
местоположения границ населенных пунктов, территориальных зон

Прохождение границы		Описание прохождения границы
от точки	до точки	
1	2	3
3183	3168	-
3184	3185	-
3185	3186	-
3186	3187	-
3187	3188	-
3188	3189	-
3189	3190	-
3190	3191	-
3191	3192	-
3192	3193	-
3193	3194	-
3194	3195	-
3195	3196	-
3196	3184	-
3197	3198	-
3198	3199	-
3199	3200	-
3200	3201	-
3201	3202	-
3202	3203	-
3203	3204	-
3204	3205	-
3205	3206	-
3206	3207	-
3207	3208	-
3208	3209	-
3209	3210	-
3210	3211	-
3211	3212	-
3212	3213	-
3213	3197	-
3214	3215	-
3215	3216	-
3216	3217	-
3217	3218	-
3218	3219	-
3219	3214	-

ТЕКСТОВОЕ ОПИСАНИЕ
местоположения границ населенных пунктов, территориальных зон

Прохождение границы		Описание прохождения границы
от точки	до точки	
1	2	3
3220	3221	-
3221	3222	-
3222	3223	-
3223	3224	-
3224	3225	-
3225	3220	-
3226	3227	-
3227	3228	-
3228	3229	-
3229	3230	-
3230	3231	-
3231	3232	-
3232	3233	-
3233	3234	-
3234	3235	-
3235	3236	-
3236	3237	-
3237	3238	-
3238	3239	-
3239	3240	-
3240	3241	-
3241	3242	-
3242	3226	-
3243	3244	-
3244	3245	-
3245	3246	-
3246	3247	-
3247	3248	-
3248	3249	-
3249	3250	-
3250	3251	-
3251	3252	-
3252	3253	-
3253	3254	-
3254	3255	-
3255	3243	-
3256	3257	-

ТЕКСТОВОЕ ОПИСАНИЕ
местоположения границ населенных пунктов, территориальных зон

Прохождение границы		Описание прохождения границы
от точки	до точки	
1	2	3
3257	3258	-
3258	3259	-
3259	3260	-
3260	3261	-
3261	3262	-
3262	3263	-
3263	3256	-
3264	3265	-
3265	3266	-
3266	3267	-
3267	3268	-
3268	3264	-
3269	3270	-
3270	3271	-
3271	3272	-
3272	3273	-
3273	3274	-
3274	3275	-
3275	3276	-
3276	3277	-
3277	3278	-
3278	3279	-
3279	3280	-
3280	3269	-
3281	3282	-
3282	3283	-
3283	3284	-
3284	3281	-
3285	3286	-
3286	3287	-
3287	3288	-
3288	3289	-
3289	3290	-
3290	3291	-
3291	3292	-
3292	3293	-
3293	3294	-

ТЕКСТОВОЕ ОПИСАНИЕ
местоположения границ населенных пунктов, территориальных зон

Прохождение границы		Описание прохождения границы
от точки	до точки	
1	2	3
3294	3285	-
3295	3296	-
3296	3297	-
3297	3298	-
3298	3295	-
3299	3300	-
3300	3301	-
3301	3302	-
3302	3299	-
3303	3304	-
3304	3305	-
3305	3306	-
3306	3303	-
3307	3308	-
3308	3309	-
3309	3310	-
3310	3311	-
3311	3312	-
3312	3313	-
3313	3314	-
3314	3307	-
3315	3316	-
3316	3317	-
3317	3318	-
3318	3319	-
3319	3320	-
3320	3321	-
3321	3315	-
3322	3323	-
3323	3324	-
3324	3325	-
3325	3322	-
3326	3327	-
3327	3328	-
3328	3329	-
3329	3330	-
3330	3326	-

ТЕКСТОВОЕ ОПИСАНИЕ
местоположения границ населенных пунктов, территориальных зон

Прохождение границы		Описание прохождения границы
от точки	до точки	
1	2	3
3331	3332	-
3332	3333	-
3333	3334	-
3334	3335	-
3335	3331	-
3336	3337	-
3337	3338	-
3338	3336	-
3339	3340	-
3340	3341	-
3341	3342	-
3342	3343	-
3343	3344	-
3344	3345	-
3345	3346	-
3346	3347	-
3347	3339	-
3348	3349	-
3349	3350	-
3350	3351	-
3351	3352	-
3352	3348	-
3353	3354	-
3354	3355	-
3355	3353	-

ГРАФИЧЕСКОЕ ОПИСАНИЕ
местоположения границ населенных пунктов, территориальных зон, особо охраняемых природных территорий, зон с особыми условиями использования территории

Зона застройки малоэтажными жилыми домами (ТЖ.2)

(наименование объекта, местоположение границ которого описано (далее - объект))

Раздел 1

Сведения об объекте

№ п/п	Характеристики объекта	Описание характеристик
1	2	3
1.	Местоположение объекта	Ленинградская область, м. р-н Ломоносовский, с.п Горбунковское
2.	Площадь объекта +/- величина погрешности определения площади (Р +/- Дельта Р)	539984 +/- 12860 м²
3.	Иные характеристики объекта	-

Раздел 2

Сведения о местоположении границ объекта

1. Система координат МСК 47 зона 2

2. Сведения о характерных точках границ объекта

Обозначение характерных точек границ	Координаты, м		Метод определения координат характерной точки	Средняя квадратическая погрешность положения характерной точки (Mt), м	Описание обозначения точки на местности (при наличии)
	X	Y			
1	2	3	4	5	6
1	421261.09	2191845.27	Картометрический метод	5.0	Закрепление отсутствует
2	420699.62	2191678.12	Картометрический метод	5.0	Закрепление отсутствует
3	420707.53	2191655.99	Картометрический метод	5.0	Закрепление отсутствует
4	420690.89	2191556.92	Картометрический метод	5.0	Закрепление отсутствует
5	420702.51	2191546.69	Картометрический метод	5.0	Закрепление отсутствует
6	420721.71	2191488.45	Картометрический метод	5.0	Закрепление отсутствует
7	420722.15	2191470.11	Картометрический метод	5.0	Закрепление отсутствует
8	420703.37	2191389.38	Картометрический метод	5.0	Закрепление отсутствует
9	420686.63	2191345.68	Картометрический метод	5.0	Закрепление отсутствует
10	420626.52	2191257.79	Картометрический метод	5.0	Закрепление отсутствует
11	420581.85	2191277.31	Картометрический метод	5.0	Закрепление отсутствует
12	420547.07	2191292.51	Картометрический метод	5.0	Закрепление отсутствует
13	420538.01	2191265.46	Картометрический метод	5.0	Закрепление отсутствует
14	420538.55	2191252.46	Картометрический метод	5.0	Закрепление отсутствует
15	420561.57	2191127.29	Картометрический метод	5.0	Закрепление отсутствует
16	420565.11	2191119.55	Картометрический метод	5.0	Закрепление отсутствует
17	420575.95	2191108.19	Картометрический метод	5.0	Закрепление отсутствует
18	420647.59	2191058.29	Картометрический метод	5.0	Закрепление отсутствует
19	420666.00	2191042.85	Картометрический метод	5.0	Закрепление отсутствует
20	420691.72	2191014.21	Картометрический метод	5.0	Закрепление отсутствует
21	420786.45	2190911.69	Картометрический метод	5.0	Закрепление отсутствует
22	420830.51	2190984.38	Картометрический метод	5.0	Закрепление отсутствует

2. Сведения о характерных точках границ объекта

Обозначение характерных точек границ	Координаты, м		Метод определения координат характерной точки	Средняя квадратическая погрешность положения характерной точки (Mt), м	Описание обозначения точки на местности (при наличии)
	X	Y			
1	2	3	4	5	6
23	420773.67	2191040.63	Картометрический метод	5.0	Закрепление отсутствует
24	420783.80	2191055.80	Картометрический метод	5.0	Закрепление отсутствует
25	420778.87	2191060.99	Картометрический метод	5.0	Закрепление отсутствует
26	420859.20	2191181.03	Картометрический метод	5.0	Закрепление отсутствует
27	420886.10	2191220.27	Картометрический метод	5.0	Закрепление отсутствует
28	420908.16	2191250.46	Картометрический метод	5.0	Закрепление отсутствует
29	420928.96	2191277.37	Картометрический метод	5.0	Закрепление отсутствует
30	420961.97	2191320.74	Картометрический метод	5.0	Закрепление отсутствует
31	421008.63	2191361.19	Картометрический метод	5.0	Закрепление отсутствует
32	421024.59	2191374.79	Картометрический метод	5.0	Закрепление отсутствует
33	421034.78	2191381.28	Картометрический метод	5.0	Закрепление отсутствует
34	421052.43	2191388.61	Картометрический метод	5.0	Закрепление отсутствует
35	421067.65	2191395.61	Картометрический метод	5.0	Закрепление отсутствует
36	421077.67	2191402.05	Картометрический метод	5.0	Закрепление отсутствует
37	421090.30	2191406.79	Картометрический метод	5.0	Закрепление отсутствует
38	421103.35	2191407.74	Картометрический метод	5.0	Закрепление отсутствует
39	421115.72	2191407.38	Картометрический метод	5.0	Закрепление отсутствует
40	421126.32	2191408.53	Картометрический метод	5.0	Закрепление отсутствует
41	421137.92	2191408.99	Картометрический метод	5.0	Закрепление отсутствует
42	421153.94	2191408.52	Картометрический метод	5.0	Закрепление отсутствует
43	421162.14	2191405.59	Картометрический метод	5.0	Закрепление отсутствует
44	421176.79	2191392.88	Картометрический метод	5.0	Закрепление отсутствует
45	421271.41	2191300.52	Картометрический метод	5.0	Закрепление отсутствует
46	421273.04	2191300.24	Картометрический метод	5.0	Закрепление отсутствует
47	421275.09	2191300.54	Картометрический метод	5.0	Закрепление отсутствует

2. Сведения о характерных точках границ объекта					
Обозначение характерных точек границ	**Координаты, м**		**Метод определения координат характерной точки**	**Средняя квадратическая погрешность положения характерной точки (Mt), м**	**Описание обозначения точки на местности (при наличии)**
	X	**Y**			
1	**2**	**3**	**4**	**5**	**6**
48	421276.77	2191302.44	Картометрический метод	5.0	Закрепление отсутствует
49	421293.32	2191311.60	Картометрический метод	5.0	Закрепление отсутствует
50	421357.33	2191352.99	Картометрический метод	5.0	Закрепление отсутствует
51	421365.29	2191356.78	Картометрический метод	5.0	Закрепление отсутствует
52	421378.71	2191356.19	Картометрический метод	5.0	Закрепление отсутствует
53	421418.12	2191352.13	Картометрический метод	5.0	Закрепление отсутствует
54	421391.24	2191723.87	Картометрический метод	5.0	Закрепление отсутствует
55	421393.96	2191726.11	Картометрический метод	5.0	Закрепление отсутствует
56	421263.41	2191848.76	Картометрический метод	5.0	Закрепление отсутствует
1	421261.09	2191845.27	Картометрический метод	5.0	Закрепление отсутствует
57	420487.12	2193603.29	Картометрический метод	5.0	Закрепление отсутствует
58	420480.32	2193602.88	Картометрический метод	5.0	Закрепление отсутствует
59	420475.79	2193601.58	Картометрический метод	5.0	Закрепление отсутствует
60	420463.55	2193598.05	Картометрический метод	5.0	Закрепление отсутствует
61	420458.24	2193589.62	Картометрический метод	5.0	Закрепление отсутствует
62	420451.84	2193573.03	Картометрический метод	5.0	Закрепление отсутствует
63	420454.07	2193563.93	Картометрический метод	5.0	Закрепление отсутствует
64	420452.11	2193551.03	Картометрический метод	5.0	Закрепление отсутствует
65	420445.57	2193536.84	Картометрический метод	5.0	Закрепление отсутствует
66	420440.45	2193530.32	Картометрический метод	5.0	Закрепление отсутствует
67	420417.43	2193510.37	Картометрический метод	5.0	Закрепление отсутствует
68	420385.38	2193479.55	Картометрический метод	5.0	Закрепление отсутствует
69	420378.72	2193473.32	Картометрический метод	5.0	Закрепление отсутствует
70	420376.69	2193465.63	Картометрический метод	5.0	Закрепление отсутствует
71	420368.60	2193452.34	Картометрический метод	5.0	Закрепление отсутствует

2. Сведения о характерных точках границ объекта

Обозначение характерных точек границ	Координаты, м		Метод определения координат характерной точки	Средняя квадратическая погрешность положения характерной точки (Mt), м	Описание обозначения точки на местности (при наличии)
	X	Y			
1	2	3	4	5	6
72	420362.64	2193440.30	Картометрический метод	5.0	Закрепление отсутствует
73	420355.37	2193433.75	Картометрический метод	5.0	Закрепление отсутствует
74	420343.87	2193423.77	Картометрический метод	5.0	Закрепление отсутствует
75	420330.82	2193414.38	Картометрический метод	5.0	Закрепление отсутствует
76	420318.96	2193407.77	Картометрический метод	5.0	Закрепление отсутствует
77	420311.56	2193402.26	Картометрический метод	5.0	Закрепление отсутствует
78	420314.86	2193397.82	Картометрический метод	5.0	Закрепление отсутствует
79	420322.68	2193387.27	Картометрический метод	5.0	Закрепление отсутствует
80	420307.70	2193371.98	Картометрический метод	5.0	Закрепление отсутствует
81	420296.83	2193359.50	Картометрический метод	5.0	Закрепление отсутствует
82	420298.40	2193357.64	Картометрический метод	5.0	Закрепление отсутствует
83	420276.98	2193337.26	Картометрический метод	5.0	Закрепление отсутствует
84	420282.48	2193332.57	Картометрический метод	5.0	Закрепление отсутствует
85	420267.86	2193315.51	Картометрический метод	5.0	Закрепление отсутствует
86	420245.32	2193289.73	Картометрический метод	5.0	Закрепление отсутствует
87	420225.09	2193266.10	Картометрический метод	5.0	Закрепление отсутствует
88	420221.32	2193261.29	Картометрический метод	5.0	Закрепление отсутствует
89	420219.96	2193262.48	Картометрический метод	5.0	Закрепление отсутствует
90	420209.24	2193248.46	Картометрический метод	5.0	Закрепление отсутствует
91	420207.11	2193245.69	Картометрический метод	5.0	Закрепление отсутствует
92	420199.61	2193235.89	Картометрический метод	5.0	Закрепление отсутствует
93	420194.39	2193229.06	Картометрический метод	5.0	Закрепление отсутствует
94	420134.43	2193157.41	Картометрический метод	5.0	Закрепление отсутствует
95	420130.81	2193153.09	Картометрический метод	5.0	Закрепление отсутствует
96	420124.82	2193146.07	Картометрический метод	5.0	Закрепление отсутствует

2. Сведения о характерных точках границ объекта

Обозначение характерных точек границ	Координаты, м		Метод определения координат характерной точки	Средняя квадратическая погрешность положения характерной точки (Mt), м	Описание обозначения точки на местности (при наличии)
	X	Y			
1	2	3	4	5	6
97	420122.07	2193145.61	Картометрический метод	5.0	Закрепление отсутствует
98	420119.20	2193144.13	Картометрический метод	5.0	Закрепление отсутствует
99	420118.54	2193144.79	Картометрический метод	5.0	Закрепление отсутствует
100	420107.07	2193131.38	Картометрический метод	5.0	Закрепление отсутствует
101	420109.16	2193129.00	Картометрический метод	5.0	Закрепление отсутствует
102	420090.65	2193106.62	Картометрический метод	5.0	Закрепление отсутствует
103	420077.54	2193090.23	Картометрический метод	5.0	Закрепление отсутствует
104	420075.18	2193091.05	Картометрический метод	5.0	Закрепление отсутствует
105	420073.21	2193091.74	Картометрический метод	5.0	Закрепление отсутствует
106	420065.14	2193081.54	Картометрический метод	5.0	Закрепление отсутствует
107	420068.02	2193079.79	Картометрический метод	5.0	Закрепление отсутствует
108	420016.17	2193018.78	Картометрический метод	5.0	Закрепление отсутствует
109	420036.30	2193000.50	Картометрический метод	5.0	Закрепление отсутствует
110	420040.21	2192996.87	Картометрический метод	5.0	Закрепление отсутствует
111	420042.53	2192998.76	Картометрический метод	5.0	Закрепление отсутствует
112	420071.50	2192972.31	Картометрический метод	5.0	Закрепление отсутствует
113	420074.54	2192975.62	Картометрический метод	5.0	Закрепление отсутствует
114	420080.40	2192981.98	Картометрический метод	5.0	Закрепление отсутствует
115	420087.56	2192988.14	Картометрический метод	5.0	Закрепление отсутствует
116	420094.13	2192995.13	Картометрический метод	5.0	Закрепление отсутствует
117	420100.86	2193002.50	Картометрический метод	5.0	Закрепление отсутствует
118	420107.74	2193010.21	Картометрический метод	5.0	Закрепление отсутствует
119	420114.78	2193018.30	Картометрический метод	5.0	Закрепление отсутствует
120	420122.27	2193026.96	Картометрический метод	5.0	Закрепление отсутствует
121	420130.43	2193036.36	Картометрический метод	5.0	Закрепление отсутствует

2. Сведения о характерных точках границ объекта

Обозначение характерных точек границ	Координаты, м		Метод определения координат характерной точки	Средняя квадратическая погрешность положения характерной точки (Mt), м	Описание обозначения точки на местности (при наличии)
	X	Y			
1	2	3	4	5	6
122	420139.24	2193046.44	Картометрический метод	5.0	Закрепление отсутствует
123	420148.68	2193057.22	Картометрический метод	5.0	Закрепление отсутствует
124	420157.73	2193067.60	Картометрический метод	5.0	Закрепление отсутствует
125	420165.36	2193076.52	Картометрический метод	5.0	Закрепление отсутствует
126	420171.59	2193084.00	Картометрический метод	5.0	Закрепление отсутствует
127	420176.44	2193090.06	Картометрический метод	5.0	Закрепление отсутствует
128	420187.31	2193104.06	Картометрический метод	5.0	Закрепление отсутствует
129	420202.30	2193122.42	Картометрический метод	5.0	Закрепление отсутствует
130	420203.42	2193123.78	Картометрический метод	5.0	Закрепление отсутствует
131	420217.40	2193140.85	Картометрический метод	5.0	Закрепление отсутствует
132	420221.22	2193145.50	Картометрический метод	5.0	Закрепление отсутствует
133	420241.82	2193170.65	Картометрический метод	5.0	Закрепление отсутствует
134	420283.44	2193220.78	Картометрический метод	5.0	Закрепление отсутствует
135	420323.02	2193268.78	Картометрический метод	5.0	Закрепление отсутствует
136	420352.91	2193304.95	Картометрический метод	5.0	Закрепление отсутствует
137	420353.60	2193304.32	Картометрический метод	5.0	Закрепление отсутствует
138	420363.15	2193315.67	Картометрический метод	5.0	Закрепление отсутствует
139	420373.83	2193328.38	Картометрический метод	5.0	Закрепление отсутствует
140	420372.90	2193329.12	Картометрический метод	5.0	Закрепление отсутствует
141	420375.50	2193332.27	Картометрический метод	5.0	Закрепление отсутствует
142	420376.46	2193331.51	Картометрический метод	5.0	Закрепление отсутствует
143	420398.00	2193357.13	Картометрический метод	5.0	Закрепление отсутствует
144	420396.08	2193357.12	Картометрический метод	5.0	Закрепление отсутствует
145	420421.73	2193387.56	Картометрический метод	5.0	Закрепление отсутствует
146	420434.27	2193403.38	Картометрический метод	5.0	Закрепление отсутствует

2. Сведения о характерных точках границ объекта					
Обозначение характерных точек границ	**Координаты, м**		**Метод определения координат характерной точки**	**Средняя квадратическая погрешность положения характерной точки (Mt), м**	**Описание обозначения точки на местности (при наличии)**
	X	**Y**			
1	**2**	**3**	**4**	**5**	**6**
147	420435.17	2193402.68	Картометрический метод	5.0	Закрепление отсутствует
148	420446.29	2193415.93	Картометрический метод	5.0	Закрепление отсутствует
149	420445.25	2193416.73	Картометрический метод	5.0	Закрепление отсутствует
150	420461.63	2193435.72	Картометрический метод	5.0	Закрепление отсутствует
151	420476.59	2193454.84	Картометрический метод	5.0	Закрепление отсутствует
152	420477.38	2193454.22	Картометрический метод	5.0	Закрепление отсутствует
153	420488.69	2193467.98	Картометрический метод	5.0	Закрепление отсутствует
154	420501.49	2193484.06	Картометрический метод	5.0	Закрепление отсутствует
155	420500.97	2193484.44	Картометрический метод	5.0	Закрепление отсутствует
156	420514.03	2193500.26	Картометрический метод	5.0	Закрепление отсутствует
157	420514.25	2193500.09	Картометрический метод	5.0	Закрепление отсутствует
158	420519.05	2193506.00	Картометрический метод	5.0	Закрепление отсутствует
159	420519.72	2193506.87	Картометрический метод	5.0	Закрепление отсутствует
160	420526.43	2193515.15	Картометрический метод	5.0	Закрепление отсутствует
161	420529.06	2193518.16	Картометрический метод	5.0	Закрепление отсутствует
162	420528.92	2193518.29	Картометрический метод	5.0	Закрепление отсутствует
163	420546.14	2193539.07	Картометрический метод	5.0	Закрепление отсутствует
164	420562.19	2193558.78	Картометрический метод	5.0	Закрепление отсутствует
165	420560.38	2193560.31	Картометрический метод	5.0	Закрепление отсутствует
166	420506.28	2193604.45	Картометрический метод	5.0	Закрепление отсутствует
57	420487.12	2193603.29	Картометрический метод	5.0	Закрепление отсутствует
167	420523.13	2193482.17	Картометрический метод	5.0	Закрепление отсутствует
168	420502.29	2193456.04	Картометрический метод	5.0	Закрепление отсутствует
169	420490.85	2193441.97	Картометрический метод	5.0	Закрепление отсутствует
170	420488.50	2193439.10	Картометрический метод	5.0	Закрепление отсутствует

2. Сведения о характерных точках границ объекта					
Обозначение характерных точек границ	**Координаты, м**		**Метод определения координат характерной точки**	**Средняя квадратическая погрешность положения характерной точки (Mt), м**	**Описание обозначения точки на местности (при наличии)**
	X	**Y**			
1	**2**	**3**	**4**	**5**	**6**
171	420476.02	2193424.78	Картометрический метод	5.0	Закрепление отсутствует
172	420464.38	2193410.07	Картометрический метод	5.0	Закрепление отсутствует
173	420462.10	2193407.19	Картометрический метод	5.0	Закрепление отсутствует
174	420449.18	2193391.38	Картометрический метод	5.0	Закрепление отсутствует
175	420438.46	2193377.97	Картометрический метод	5.0	Закрепление отсутствует
176	420398.75	2193329.50	Картометрический метод	5.0	Закрепление отсутствует
177	420387.12	2193315.15	Картометрический метод	5.0	Закрепление отсутствует
178	420382.53	2193310.96	Картометрический метод	5.0	Закрепление отсутствует
179	420337.90	2193257.49	Картометрический метод	5.0	Закрепление отсутствует
180	420298.08	2193208.68	Картометрический метод	5.0	Закрепление отсутствует
181	420256.46	2193158.54	Картометрический метод	5.0	Закрепление отсутствует
182	420230.47	2193126.82	Картометрический метод	5.0	Закрепление отсутствует
183	420226.48	2193121.95	Картометрический метод	5.0	Закрепление отсутствует
184	420217.00	2193110.38	Картометрический метод	5.0	Закрепление отсутствует
185	420204.74	2193095.38	Картометрический метод	5.0	Закрепление отсутствует
186	420216.07	2193086.15	Картометрический метод	5.0	Закрепление отсутствует
187	420218.88	2193089.29	Картометрический метод	5.0	Закрепление отсутствует
188	420230.48	2193079.63	Картометрический метод	5.0	Закрепление отсутствует
189	420223.33	2193069.41	Картометрический метод	5.0	Закрепление отсутствует
190	420238.95	2193064.29	Картометрический метод	5.0	Закрепление отсутствует
191	420260.39	2193057.29	Картометрический метод	5.0	Закрепление отсутствует
192	420285.92	2193047.06	Картометрический метод	5.0	Закрепление отсутствует
193	420304.99	2193073.68	Картометрический метод	5.0	Закрепление отсутствует
194	420317.83	2193089.48	Картометрический метод	5.0	Закрепление отсутствует
195	420338.06	2193116.34	Картометрический метод	5.0	Закрепление отсутствует

2. Сведения о характерных точках границ объекта

Обозначение характерных точек границ	Координаты, м		Метод определения координат характерной точки	Средняя квадратическая погрешность положения характерной точки (Mt), м	Описание обозначения точки на местности (при наличии)
	X	Y			
1	2	3	4	5	6
196	420353.28	2193136.74	Картометрический метод	5.0	Закрепление отсутствует
197	420366.82	2193156.06	Картометрический метод	5.0	Закрепление отсутствует
198	420404.57	2193205.69	Картометрический метод	5.0	Закрепление отсутствует
199	420444.50	2193259.60	Картометрический метод	5.0	Закрепление отсутствует
200	420449.08	2193266.44	Картометрический метод	5.0	Закрепление отсутствует
201	420470.60	2193255.79	Картометрический метод	5.0	Закрепление отсутствует
202	420481.12	2193276.44	Картометрический метод	5.0	Закрепление отсутствует
203	420464.09	2193284.87	Картометрический метод	5.0	Закрепление отсутствует
204	420477.28	2193302.12	Картометрический метод	5.0	Закрепление отсутствует
205	420495.01	2193325.74	Картометрический метод	5.0	Закрепление отсутствует
206	420520.65	2193360.32	Картометрический метод	5.0	Закрепление отсутствует
207	420553.47	2193403.31	Картометрический метод	5.0	Закрепление отсутствует
208	420566.96	2193423.92	Картометрический метод	5.0	Закрепление отсутствует
209	420586.95	2193480.81	Картометрический метод	5.0	Закрепление отсутствует
210	420552.85	2193513.86	Картометрический метод	5.0	Закрепление отсутствует
211	420551.07	2193515.44	Картометрический метод	5.0	Закрепление отсутствует
167	420523.13	2193482.17	Картометрический метод	5.0	Закрепление отсутствует
212	422748.63	2195470.69	Картометрический метод	5.0	Закрепление отсутствует
213	422738.11	2195474.84	Картометрический метод	5.0	Закрепление отсутствует
214	422676.35	2195499.12	Картометрический метод	5.0	Закрепление отсутствует
215	422660.07	2195505.64	Картометрический метод	5.0	Закрепление отсутствует
216	422631.24	2195515.82	Картометрический метод	5.0	Закрепление отсутствует
217	422628.74	2195508.80	Картометрический метод	5.0	Закрепление отсутствует
218	422609.80	2195476.96	Картометрический метод	5.0	Закрепление отсутствует
219	422596.04	2195451.15	Картометрический метод	5.0	Закрепление отсутствует

2. Сведения о характерных точках границ объекта

Обозначение характерных точек границ	Координаты, м		Метод определения координат характерной точки	Средняя квадратическая погрешность положения характерной точки (Mt), м	Описание обозначения точки на местности (при наличии)
	X	Y			
1	2	3	4	5	6
220	422578.20	2195418.32	Картометрический метод	5.0	Закрепление отсутствует
221	422564.23	2195393.54	Картометрический метод	5.0	Закрепление отсутствует
222	422557.46	2195381.83	Картометрический метод	5.0	Закрепление отсутствует
223	422548.30	2195365.99	Картометрический метод	5.0	Закрепление отсутствует
224	422623.53	2195345.19	Картометрический метод	5.0	Закрепление отсутствует
225	422679.72	2195329.65	Картометрический метод	5.0	Закрепление отсутствует
226	422701.46	2195323.15	Картометрический метод	5.0	Закрепление отсутствует
227	422704.18	2195322.34	Картометрический метод	5.0	Закрепление отсутствует
228	422757.13	2195332.61	Картометрический метод	5.0	Закрепление отсутствует
229	422774.97	2195336.07	Картометрический метод	5.0	Закрепление отсутствует
230	422772.31	2195387.55	Картометрический метод	5.0	Закрепление отсутствует
231	422772.31	2195394.94	Картометрический метод	5.0	Закрепление отсутствует
232	422819.86	2195551.97	Картометрический метод	5.0	Закрепление отсутствует
233	422797.61	2195559.05	Картометрический метод	5.0	Закрепление отсутствует
234	422788.70	2195561.88	Картометрический метод	5.0	Закрепление отсутствует
212	422748.63	2195470.69	Картометрический метод	5.0	Закрепление отсутствует
235	420186.31	2193071.99	Картометрический метод	5.0	Закрепление отсутствует
236	420179.88	2193064.27	Картометрический метод	5.0	Закрепление отсутствует
237	420172.11	2193055.18	Картометрический метод	5.0	Закрепление отсутствует
238	420162.99	2193044.72	Картометрический метод	5.0	Закрепление отсутствует
239	420153.54	2193033.94	Картометрический метод	5.0	Закрепление отсутствует
240	420144.76	2193023.88	Картометрический метод	5.0	Закрепление отсутствует
241	420136.63	2193014.52	Картометрический метод	5.0	Закрепление отсутствует
242	420129.14	2193005.85	Картометрический метод	5.0	Закрепление отсутствует
243	420122.00	2192997.64	Картометрический метод	5.0	Закрепление отсутствует

2. Сведения о характерных точках границ объекта					
Обозначение характерных точек границ	**Координаты, м**		**Метод определения координат характерной точки**	**Средняя квадратическая погрешность положения характерной точки (Mt), м**	**Описание обозначения точки на местности (при наличии)**
	X	**Y**			
1	**2**	**3**	**4**	**5**	**6**
244	420114.96	2192989.76	Картометрический метод	5.0	Закрепление отсутствует
245	420108.07	2192982.22	Картометрический метод	5.0	Закрепление отсутствует
246	420101.29	2192975.00	Картометрический метод	5.0	Закрепление отсутствует
247	420094.60	2192968.13	Картометрический метод	5.0	Закрепление отсутствует
248	420087.97	2192961.65	Картометрический метод	5.0	Закрепление отсутствует
249	420085.84	2192959.67	Картометрический метод	5.0	Закрепление отсутствует
250	420081.43	2192955.57	Картометрический метод	5.0	Закрепление отсутствует
251	420074.96	2192949.89	Картометрический метод	5.0	Закрепление отсутствует
252	420068.72	2192944.78	Картометрический метод	5.0	Закрепление отсутствует
253	420062.92	2192940.40	Картометрический метод	5.0	Закрепление отсутствует
254	420064.29	2192938.14	Картометрический метод	5.0	Закрепление отсутствует
255	420144.74	2192897.14	Картометрический метод	5.0	Закрепление отсутствует
256	420235.36	2193042.75	Картометрический метод	5.0	Закрепление отсутствует
257	420238.39	2193047.84	Картометрический метод	5.0	Закрепление отсутствует
258	420229.98	2193050.59	Картометрический метод	5.0	Закрепление отсутствует
259	420221.48	2193053.66	Картометрический метод	5.0	Закрепление отсутствует
260	420212.13	2193059.69	Картометрический метод	5.0	Закрепление отсутствует
261	420198.05	2193069.19	Картометрический метод	5.0	Закрепление отсутствует
262	420188.93	2193075.26	Картометрический метод	5.0	Закрепление отсутствует
235	420186.31	2193071.99	Картометрический метод	5.0	Закрепление отсутствует
263	424867.79	2197843.78	Картометрический метод	5.0	Закрепление отсутствует
264	424832.68	2197828.91	Картометрический метод	5.0	Закрепление отсутствует
265	424754.63	2197804.17	Картометрический метод	5.0	Закрепление отсутствует
266	424758.87	2197769.21	Картометрический метод	5.0	Закрепление отсутствует
267	424775.47	2197774.36	Картометрический метод	5.0	Закрепление отсутствует

2. Сведения о характерных точках границ объекта

Обозначение характерных точек границ	Координаты, м		Метод определения координат характерной точки	Средняя квадратическая погрешность положения характерной точки (Mt), м	Описание обозначения точки на местности (при наличии)
	X	Y			
1	2	3	4	5	6
268	424841.83	2197795.39	Картометрический метод	5.0	Закрепление отсутствует
269	424853.33	2197799.34	Картометрический метод	5.0	Закрепление отсутствует
270	424857.14	2197810.19	Картометрический метод	5.0	Закрепление отсутствует
271	424859.64	2197816.50	Картометрический метод	5.0	Закрепление отсутствует
272	424859.56	2197823.44	Картометрический метод	5.0	Закрепление отсутствует
273	424865.02	2197835.22	Картометрический метод	5.0	Закрепление отсутствует
274	424870.08	2197837.65	Картометрический метод	5.0	Закрепление отсутствует
275	424872.10	2197841.28	Картометрический метод	5.0	Закрепление отсутствует
276	424873.09	2197842.95	Картометрический метод	5.0	Закрепление отсутствует
277	424871.06	2197845.39	Картометрический метод	5.0	Закрепление отсутствует
263	424867.79	2197843.78	Картометрический метод	5.0	Закрепление отсутствует
278	424933.02	2197875.46	Картометрический метод	5.0	Закрепление отсутствует
279	424908.56	2197853.77	Картометрический метод	5.0	Закрепление отсутствует
280	424901.82	2197847.16	Картометрический метод	5.0	Закрепление отсутствует
281	424895.28	2197839.55	Картометрический метод	5.0	Закрепление отсутствует
282	424897.18	2197837.38	Картометрический метод	5.0	Закрепление отсутствует
283	424935.58	2197796.68	Картометрический метод	5.0	Закрепление отсутствует
284	424974.91	2197833.41	Картометрический метод	5.0	Закрепление отсутствует
285	424949.49	2197881.92	Картометрический метод	5.0	Закрепление отсутствует
286	424946.17	2197887.23	Картометрический метод	5.0	Закрепление отсутствует
278	424933.02	2197875.46	Картометрический метод	5.0	Закрепление отсутствует

3. Сведения о характерных точках части (частей) границы объекта

Обозначение характерных точек части границы	Координаты, м		Метод определения координат характерной точки	Средняя квадратическая погрешность положения характерной точки (Mt), м	Описание обозначения точки на местности (при наличии)
	X	Y			
1	2	3	4	5	6
-	-	-	-	-	-

Раздел 3

Сведения о местоположении измененных (уточненных) границ объекта

1. Система координат -

2. Сведения о характерных точках границ объекта

Обозначение характерных точек границ	Существующие координаты, м		Измененные (уточненные) координаты, м		Метод определения координат характерной точки	Средняя квадратическая погрешность положения характерной точки (Mt), м	Описание обозначения точки на местности (при наличии)
	X	Y	X	Y			
1	2	3	4	5	6	7	8
-	-	-	-	-	-	-	

3. Сведения о характерных точках части (частей) границы объекта

Обозначение характерных точек части границы	Существующие координаты, м		Измененные (уточненные) координаты, м		Метод определения координат характерной точки	Средняя квадратическая погрешность положения характерной точки (Mt), м	Описание обозначения точки на местности (при наличии)
	X	Y	X	Y			
1	2	3	4	5	6	7	8
-	-	-	-	-	-	-	

ТЕКСТОВОЕ ОПИСАНИЕ
местоположения границ населенных пунктов, территориальных зон

Прохождение границы		Описание прохождения границы
от точки	до точки	
1	2	3
1	2	-
2	3	-
3	4	-
4	5	-
5	6	-
6	7	-
7	8	-
8	9	-
9	10	-
10	11	-
11	12	-
12	13	-
13	14	-
14	15	-
15	16	-
16	17	-
17	18	-
18	19	-
19	20	-
20	21	-
21	22	-
22	23	-
23	24	-
24	25	-
25	26	-
26	27	-
27	28	-
28	29	-
29	30	-
30	31	-
31	32	-
32	33	-
33	34	-
34	35	-
35	36	-
36	37	-
37	38	-

ТЕКСТОВОЕ ОПИСАНИЕ
местоположения границ населенных пунктов, территориальных зон

Прохождение границы		Описание прохождения границы
от точки	до точки	
1	2	3
38	39	-
39	40	-
40	41	-
41	42	-
42	43	-
43	44	-
44	45	-
45	46	-
46	47	-
47	48	-
48	49	-
49	50	-
50	51	-
51	52	-
52	53	-
53	54	-
54	55	-
55	56	-
56	1	-
57	58	-
58	59	-
59	60	-
60	61	-
61	62	-
62	63	-
63	64	-
64	65	-
65	66	-
66	67	-
67	68	-
68	69	-
69	70	-
70	71	-
71	72	-
72	73	-
73	74	-
74	75	-

ТЕКСТОВОЕ ОПИСАНИЕ местоположения границ населенных пунктов, территориальных зон		
Прохождение границы		**Описание прохождения границы**
от точки	**до точки**	
1	**2**	**3**
75	76	-
76	77	-
77	78	-
78	79	-
79	80	-
80	81	-
81	82	-
82	83	-
83	84	-
84	85	-
85	86	-
86	87	-
87	88	-
88	89	-
89	90	-
90	91	-
91	92	-
92	93	-
93	94	-
94	95	-
95	96	-
96	97	-
97	98	-
98	99	-
99	100	-
100	101	-
101	102	-
102	103	-
103	104	-
104	105	-
105	106	-
106	107	-
107	108	-
108	109	-
109	110	-
110	111	-
111	112	-

ТЕКСТОВОЕ ОПИСАНИЕ местоположения границ населенных пунктов, территориальных зон		
Прохождение границы		**Описание прохождения границы**
от точки	**до точки**	
1	**2**	**3**
112	113	-
113	114	-
114	115	-
115	116	-
116	117	-
117	118	-
118	119	-
119	120	-
120	121	-
121	122	-
122	123	-
123	124	-
124	125	-
125	126	-
126	127	-
127	128	-
128	129	-
129	130	-
130	131	-
131	132	-
132	133	-
133	134	-
134	135	-
135	136	-
136	137	-
137	138	-
138	139	-
139	140	-
140	141	-
141	142	-
142	143	-
143	144	-
144	145	-
145	146	-
146	147	-
147	148	-
148	149	-

ТЕКСТОВОЕ ОПИСАНИЕ местоположения границ населенных пунктов, территориальных зон		
Прохождение границы		**Описание прохождения границы**
от точки	**до точки**	
1	**2**	**3**
149	150	-
150	151	-
151	152	-
152	153	-
153	154	-
154	155	-
155	156	-
156	157	-
157	158	-
158	159	-
159	160	-
160	161	-
161	162	-
162	163	-
163	164	-
164	165	-
165	166	-
166	57	-
167	168	-
168	169	-
169	170	-
170	171	-
171	172	-
172	173	-
173	174	-
174	175	-
175	176	-
176	177	-
177	178	-
178	179	-
179	180	-
180	181	-
181	182	-
182	183	-
183	184	-
184	185	-
185	186	-

ТЕКСТОВОЕ ОПИСАНИЕ
местоположения границ населенных пунктов, территориальных зон

Прохождение границы		Описание прохождения границы
от точки	до точки	
1	2	3
186	187	-
187	188	-
188	189	-
189	190	-
190	191	-
191	192	-
192	193	-
193	194	-
194	195	-
195	196	-
196	197	-
197	198	-
198	199	-
199	200	-
200	201	-
201	202	-
202	203	-
203	204	-
204	205	-
205	206	-
206	207	-
207	208	-
208	209	-
209	210	-
210	211	-
211	167	-
212	213	-
213	214	-
214	215	-
215	216	-
216	217	-
217	218	-
218	219	-
219	220	-
220	221	-
221	222	-
222	223	-

ТЕКСТОВОЕ ОПИСАНИЕ местоположения границ населенных пунктов, территориальных зон		
Прохождение границы		**Описание прохождения границы**
от точки	**до точки**	
1	**2**	**3**
223	224	-
224	225	-
225	226	-
226	227	-
227	228	-
228	229	-
229	230	-
230	231	-
231	232	-
232	233	-
233	234	-
234	212	-
235	236	-
236	237	-
237	238	-
238	239	-
239	240	-
240	241	-
241	242	-
242	243	-
243	244	-
244	245	-
245	246	-
246	247	-
247	248	-
248	249	-
249	250	-
250	251	-
251	252	-
252	253	-
253	254	-
254	255	-
255	256	-
256	257	-
257	258	-
258	259	-
259	260	-

ТЕКСТОВОЕ ОПИСАНИЕ
местоположения границ населенных пунктов, территориальных зон

Прохождение границы		Описание прохождения границы
от точки	до точки	
1	2	3
260	261	-
261	262	-
262	235	-
263	264	-
264	265	-
265	266	-
266	267	-
267	268	-
268	269	-
269	270	-
270	271	-
271	272	-
272	273	-
273	274	-
274	275	-
275	276	-
276	277	-
277	263	-
278	279	-
279	280	-
280	281	-
281	282	-
282	283	-
283	284	-
284	285	-
285	286	-
286	278	-

ГРАФИЧЕСКОЕ ОПИСАНИЕ
местоположения границ населенных пунктов, территориальных зон, особо охраняемых природных территорий, зон с особыми условиями использования территории

Зона застройки среднеэтажными жилыми домами (ТЖ.3)

(наименование объекта, местоположение границ которого описано (далее - объект))

Раздел 1

Сведения об объекте

№ п/п	Характеристики объекта	Описание характеристик
1	2	3
1.	Местоположение объекта	Ленинградская область, м. р-н Ломоносовский, с.п Горбунковское
2.	Площадь объекта +/- величина погрешности определения площади (Р +/- Дельта Р)	512875 +/- 12533 м²
3.	Иные характеристики объекта	-

Раздел 2

Сведения о местоположении границ объекта

1. Система координат МСК 47 зона 2

2. Сведения о характерных точках границ объекта

Обозначение характерных точек границ	Координаты, м		Метод определения координат характерной точки	Средняя квадратическая погрешность положения характерной точки (Mt), м	Описание обозначения точки на местности (при наличии)
	X	Y			
1	2	3	4	5	6
1	423202.55	2195708.43	Картометрический метод	5.0	Закрепление отсутствует
2	423195.29	2195699.57	Картометрический метод	5.0	Закрепление отсутствует
3	423191.03	2195685.59	Картометрический метод	5.0	Закрепление отсутствует
4	423186.79	2195667.41	Картометрический метод	5.0	Закрепление отсутствует
5	423197.65	2195663.84	Картометрический метод	5.0	Закрепление отсутствует
6	423157.86	2195514.88	Картометрический метод	5.0	Закрепление отсутствует
7	423103.40	2195533.70	Картометрический метод	5.0	Закрепление отсутствует
8	423081.52	2195486.60	Картометрический метод	5.0	Закрепление отсутствует
9	423138.74	2195470.37	Картометрический метод	5.0	Закрепление отсутствует
10	423180.73	2195458.45	Картометрический метод	5.0	Закрепление отсутствует
11	423180.91	2195459.54	Картометрический метод	5.0	Закрепление отсутствует
12	423183.78	2195478.41	Картометрический метод	5.0	Закрепление отсутствует
13	423180.71	2195491.19	Картометрический метод	5.0	Закрепление отсутствует
14	423179.85	2195494.77	Картометрический метод	5.0	Закрепление отсутствует
15	423178.90	2195497.62	Картометрический метод	5.0	Закрепление отсутствует
16	423175.94	2195506.55	Картометрический метод	5.0	Закрепление отсутствует
17	423178.61	2195514.73	Картометрический метод	5.0	Закрепление отсутствует
18	423179.85	2195518.54	Картометрический метод	5.0	Закрепление отсутствует
19	423182.82	2195527.64	Картометрический метод	5.0	Закрепление отсутствует
20	423185.69	2195526.82	Картометрический метод	5.0	Закрепление отсутствует
21	423186.82	2195526.50	Картометрический метод	5.0	Закрепление отсутствует
22	423183.67	2195513.14	Картометрический метод	5.0	Закрепление отсутствует

2. Сведения о характерных точках границ объекта					
Обозначение характерных точек границ	**Координаты, м**		**Метод определения координат характерной точки**	**Средняя квадратическая погрешность положения характерной точки (Mt), м**	**Описание обозначения точки на местности (при наличии)**
	X	**Y**			
1	**2**	**3**	**4**	**5**	**6**
23	423182.17	2195506.82	Картометрический метод	5.0	Закрепление отсутствует
24	423182.26	2195506.57	Картометрический метод	5.0	Закрепление отсутствует
25	423184.23	2195500.63	Картометрический метод	5.0	Закрепление отсутствует
26	423185.62	2195496.41	Картометрический метод	5.0	Закрепление отсутствует
27	423189.89	2195478.67	Картометрический метод	5.0	Закрепление отсутствует
28	423186.84	2195458.61	Картометрический метод	5.0	Закрепление отсутствует
29	423181.55	2195426.42	Картометрический метод	5.0	Закрепление отсутствует
30	423174.91	2195404.48	Картометрический метод	5.0	Закрепление отсутствует
31	423164.06	2195397.14	Картометрический метод	5.0	Закрепление отсутствует
32	423156.92	2195393.98	Картометрический метод	5.0	Закрепление отсутствует
33	423152.34	2195389.10	Картометрический метод	5.0	Закрепление отсутствует
34	423132.78	2195351.93	Картометрический метод	5.0	Закрепление отсутствует
35	423120.43	2195347.87	Картометрический метод	5.0	Закрепление отсутствует
36	423114.14	2195335.06	Картометрический метод	5.0	Закрепление отсутствует
37	423019.18	2195366.32	Картометрический метод	5.0	Закрепление отсутствует
38	423004.52	2195321.54	Картометрический метод	5.0	Закрепление отсутствует
39	422993.75	2195288.65	Картометрический метод	5.0	Закрепление отсутствует
40	423110.91	2195246.31	Картометрический метод	5.0	Закрепление отсутствует
41	423124.53	2195243.88	Картометрический метод	5.0	Закрепление отсутствует
42	423137.98	2195241.48	Картометрический метод	5.0	Закрепление отсутствует
43	423160.84	2195251.18	Картометрический метод	5.0	Закрепление отсутствует
44	423228.65	2195300.85	Картометрический метод	5.0	Закрепление отсутствует
45	423264.48	2195335.28	Картометрический метод	5.0	Закрепление отсутствует
46	423317.97	2195364.06	Картометрический метод	5.0	Закрепление отсутствует
47	423320.18	2195365.70	Картометрический метод	5.0	Закрепление отсутствует

2. Сведения о характерных точках границ объекта

Обозначение характерных точек границ	Координаты, м		Метод определения координат характерной точки	Средняя квадратическая погрешность положения характерной точки (Mt), м	Описание обозначения точки на местности (при наличии)
	X	Y			
1	2	3	4	5	6
48	423374.17	2195405.95	Картометрический метод	5.0	Закрепление отсутствует
49	423436.97	2195440.18	Картометрический метод	5.0	Закрепление отсутствует
50	423401.72	2195462.65	Картометрический метод	5.0	Закрепление отсутствует
51	423415.26	2195472.00	Картометрический метод	5.0	Закрепление отсутствует
52	423454.06	2195529.52	Картометрический метод	5.0	Закрепление отсутствует
53	423397.03	2195640.92	Картометрический метод	5.0	Закрепление отсутствует
54	423414.47	2195653.95	Картометрический метод	5.0	Закрепление отсутствует
55	423413.75	2195655.38	Картометрический метод	5.0	Закрепление отсутствует
56	423362.03	2195626.67	Картометрический метод	5.0	Закрепление отсутствует
57	423362.45	2195619.04	Картометрический метод	5.0	Закрепление отсутствует
58	423322.35	2195596.67	Картометрический метод	5.0	Закрепление отсутствует
59	423312.27	2195547.85	Картометрический метод	5.0	Закрепление отсутствует
60	423384.80	2195528.67	Картометрический метод	5.0	Закрепление отсутствует
61	423379.27	2195510.53	Картометрический метод	5.0	Закрепление отсутствует
62	423307.62	2195532.44	Картометрический метод	5.0	Закрепление отсутствует
63	423301.88	2195513.84	Картометрический метод	5.0	Закрепление отсутствует
64	423306.88	2195510.29	Картометрический метод	5.0	Закрепление отсутствует
65	423306.67	2195509.50	Картометрический метод	5.0	Закрепление отсутствует
66	423308.80	2195508.93	Картометрический метод	5.0	Закрепление отсутствует
67	423309.77	2195508.24	Картометрический метод	5.0	Закрепление отсутствует
68	423313.83	2195502.04	Картометрический метод	5.0	Закрепление отсутствует
69	423322.67	2195482.46	Картометрический метод	5.0	Закрепление отсутствует
70	423320.34	2195471.20	Картометрический метод	5.0	Закрепление отсутствует
71	423323.57	2195470.53	Картометрический метод	5.0	Закрепление отсутствует
72	423322.05	2195463.17	Картометрический метод	5.0	Закрепление отсутствует

2. Сведения о характерных точках границ объекта					
Обозначение характерных точек границ	**Координаты, м**		**Метод определения координат характерной точки**	**Средняя квадратическая погрешность положения характерной точки (Mt), м**	**Описание обозначения точки на местности (при наличии)**
	X	**Y**			
1	**2**	**3**	**4**	**5**	**6**
73	423314.38	2195464.53	Картометрический метод	5.0	Закрепление отсутствует
74	423312.38	2195454.09	Картометрический метод	5.0	Закрепление отсутствует
75	423313.60	2195453.87	Картометрический метод	5.0	Закрепление отсутствует
76	423312.53	2195448.69	Картометрический метод	5.0	Закрепление отсутствует
77	423306.32	2195449.90	Картометрический метод	5.0	Закрепление отсутствует
78	423303.23	2195438.37	Картометрический метод	5.0	Закрепление отсутствует
79	423313.84	2195421.08	Картометрический метод	5.0	Закрепление отсутствует
80	423317.14	2195420.79	Картометрический метод	5.0	Закрепление отсутствует
81	423329.03	2195427.04	Картометрический метод	5.0	Закрепление отсутствует
82	423335.78	2195413.73	Картометрический метод	5.0	Закрепление отсутствует
83	423259.52	2195371.21	Картометрический метод	5.0	Закрепление отсутствует
84	423225.75	2195380.90	Картометрический метод	5.0	Закрепление отсутствует
85	423244.58	2195444.33	Картометрический метод	5.0	Закрепление отсутствует
86	423242.77	2195451.59	Картометрический метод	5.0	Закрепление отсутствует
87	423234.78	2195456.42	Картометрический метод	5.0	Закрепление отсутствует
88	423221.39	2195460.13	Картометрический метод	5.0	Закрепление отсутствует
89	423227.93	2195487.11	Картометрический метод	5.0	Закрепление отсутствует
90	423264.10	2195475.71	Картометрический метод	5.0	Закрепление отсутствует
91	423261.05	2195464.54	Картометрический метод	5.0	Закрепление отсутствует
92	423239.12	2195384.36	Картометрический метод	5.0	Закрепление отсутствует
93	423252.73	2195380.50	Картометрический метод	5.0	Закрепление отсутствует
94	423310.89	2195412.77	Картометрический метод	5.0	Закрепление отсутствует
95	423295.41	2195438.87	Картометрический метод	5.0	Закрепление отсутствует
96	423308.64	2195491.95	Картометрический метод	5.0	Закрепление отсутствует
97	423308.89	2195496.51	Картометрический метод	5.0	Закрепление отсутствует

2. Сведения о характерных точках границ объекта

Обозначение характерных точек границ	Координаты, м		Метод определения координат характерной точки	Средняя квадратическая погрешность положения характерной точки (Mt), м	Описание обозначения точки на местности (при наличии)
	X	Y			
1	2	3	4	5	6
98	423305.90	2195500.82	Картометрический метод	5.0	Закрепление отсутствует
99	423286.46	2195506.75	Картометрический метод	5.0	Закрепление отсутствует
100	423310.99	2195605.79	Картометрический метод	5.0	Закрепление отсутствует
101	423321.17	2195611.46	Картометрический метод	5.0	Закрепление отсутствует
102	423322.01	2195610.96	Картометрический метод	5.0	Закрепление отсутствует
103	423334.90	2195617.61	Картометрический метод	5.0	Закрепление отсутствует
104	423335.92	2195624.73	Картометрический метод	5.0	Закрепление отсутствует
105	423334.23	2195624.99	Картометрический метод	5.0	Закрепление отсутствует
106	423352.10	2195634.54	Картометрический метод	5.0	Закрепление отсутствует
107	423358.40	2195632.18	Картометрический метод	5.0	Закрепление отсутствует
108	423388.16	2195648.67	Картометрический метод	5.0	Закрепление отсутствует
109	423397.25	2195653.77	Картометрический метод	5.0	Закрепление отсутствует
110	423347.54	2195741.85	Картометрический метод	5.0	Закрепление отсутствует
111	423346.30	2195742.83	Картометрический метод	5.0	Закрепление отсутствует
112	423345.08	2195742.84	Картометрический метод	5.0	Закрепление отсутствует
113	423297.21	2195715.44	Картометрический метод	5.0	Закрепление отсутствует
114	423282.36	2195706.60	Картометрический метод	5.0	Закрепление отсутствует
115	423272.65	2195697.96	Картометрический метод	5.0	Закрепление отсутствует
116	423264.52	2195675.17	Картометрический метод	5.0	Закрепление отсутствует
117	423256.97	2195677.70	Картометрический метод	5.0	Закрепление отсутствует
118	423264.43	2195701.30	Картометрический метод	5.0	Закрепление отсутствует
119	423272.62	2195709.02	Картометрический метод	5.0	Закрепление отсутствует
120	423345.70	2195750.90	Картометрический метод	5.0	Закрепление отсутствует
121	423348.05	2195752.49	Картометрический метод	5.0	Закрепление отсутствует
122	423349.66	2195754.39	Картометрический метод	5.0	Закрепление отсутствует

2. Сведения о характерных точках границ объекта					
Обозначение характерных точек границ	**Координаты, м**		**Метод определения координат характерной точки**	**Средняя квадратическая погрешность положения характерной точки (Mt), м**	**Описание обозначения точки на местности (при наличии)**
	X	**Y**			
1	**2**	**3**	**4**	**5**	**6**
123	423350.06	2195755.53	Картометрический метод	5.0	Закрепление отсутствует
124	423349.98	2195756.96	Картометрический метод	5.0	Закрепление отсутствует
125	423349.13	2195759.10	Картометрический метод	5.0	Закрепление отсутствует
126	423338.70	2195778.60	Картометрический метод	5.0	Закрепление отсутствует
127	423330.09	2195778.88	Картометрический метод	5.0	Закрепление отсутствует
1	423202.55	2195708.43	Картометрический метод	5.0	Закрепление отсутствует
128	423336.18	2195751.57	Картометрический метод	5.0	Закрепление отсутствует
129	423336.66	2195750.69	Картометрический метод	5.0	Закрепление отсутствует
130	423335.78	2195750.21	Картометрический метод	5.0	Закрепление отсутствует
131	423335.30	2195751.09	Картометрический метод	5.0	Закрепление отсутствует
128	423336.18	2195751.57	Картометрический метод	5.0	Закрепление отсутствует
132	423310.37	2195737.15	Картометрический метод	5.0	Закрепление отсутствует
133	423310.85	2195736.28	Картометрический метод	5.0	Закрепление отсутствует
134	423309.97	2195735.79	Картометрический метод	5.0	Закрепление отсутствует
135	423309.49	2195736.67	Картометрический метод	5.0	Закрепление отсутствует
132	423310.37	2195737.15	Картометрический метод	5.0	Закрепление отсутствует
136	423260.61	2195703.40	Картометрический метод	5.0	Закрепление отсутствует
137	423261.55	2195703.08	Картометрический метод	5.0	Закрепление отсутствует
138	423261.23	2195702.13	Картометрический метод	5.0	Закрепление отсутствует
139	423260.28	2195702.45	Картометрический метод	5.0	Закрепление отсутствует
136	423260.61	2195703.40	Картометрический метод	5.0	Закрепление отсутствует
140	423285.58	2195521.51	Картометрический метод	5.0	Закрепление отсутствует
141	423286.55	2195521.27	Картометрический метод	5.0	Закрепление отсутствует
142	423286.31	2195520.30	Картометрический метод	5.0	Закрепление отсутствует
143	423285.34	2195520.54	Картометрический метод	5.0	Закрепление отсутствует

2. Сведения о характерных точках границ объекта

Обозначение характерных точек границ	Координаты, м		Метод определения координат характерной точки	Средняя квадратическая погрешность положения характерной точки (Mt), м	Описание обозначения точки на местности (при наличии)
	X	Y			
1	2	3	4	5	6
140	423285.58	2195521.51	Картометрический метод	5.0	Закрепление отсутствует
144	423317.58	2195721.81	Картометрический метод	5.0	Закрепление отсутствует
145	423318.57	2195721.73	Картометрический метод	5.0	Закрепление отсутствует
146	423318.49	2195720.73	Картометрический метод	5.0	Закрепление отсутствует
147	423317.49	2195720.82	Картометрический метод	5.0	Закрепление отсутствует
144	423317.58	2195721.81	Картометрический метод	5.0	Закрепление отсутствует
148	423384.19	2195637.56	Картометрический метод	5.0	Закрепление отсутствует
149	423384.67	2195636.68	Картометрический метод	5.0	Закрепление отсутствует
150	423383.80	2195636.20	Картометрический метод	5.0	Закрепление отсутствует
151	423383.32	2195637.08	Картометрический метод	5.0	Закрепление отсутствует
148	423384.19	2195637.56	Картометрический метод	5.0	Закрепление отсутствует
152	423307.92	2195735.80	Картометрический метод	5.0	Закрепление отсутствует
153	423308.41	2195734.93	Картометрический метод	5.0	Закрепление отсутствует
154	423307.53	2195734.45	Картометрический метод	5.0	Закрепление отсутствует
155	423307.05	2195735.32	Картометрический метод	5.0	Закрепление отсутствует
152	423307.92	2195735.80	Картометрический метод	5.0	Закрепление отсутствует
156	422797.61	2195559.05	Картометрический метод	5.0	Закрепление отсутствует
157	422819.86	2195551.97	Картометрический метод	5.0	Закрепление отсутствует
158	422772.31	2195394.94	Картометрический метод	5.0	Закрепление отсутствует
159	422772.31	2195387.55	Картометрический метод	5.0	Закрепление отсутствует
160	422774.97	2195336.07	Картометрический метод	5.0	Закрепление отсутствует
161	422791.15	2195267.45	Картометрический метод	5.0	Закрепление отсутствует
162	422838.90	2195276.92	Картометрический метод	5.0	Закрепление отсутствует
163	422839.58	2195277.12	Картометрический метод	5.0	Закрепление отсутствует
164	422847.89	2195281.62	Картометрический метод	5.0	Закрепление отсутствует

2. Сведения о характерных точках границ объекта					
Обозначение характерных точек границ	**Координаты, м**		**Метод определения координат характерной точки**	**Средняя квадратическая погрешность положения характерной точки (Mt), м**	**Описание обозначения точки на местности (при наличии)**
	X	**Y**			
1	**2**	**3**	**4**	**5**	**6**
165	422848.88	2195281.84	Картометрический метод	5.0	Закрепление отсутствует
166	422872.94	2195287.35	Картометрический метод	5.0	Закрепление отсутствует
167	422897.05	2195290.75	Картометрический метод	5.0	Закрепление отсутствует
168	422901.66	2195291.40	Картометрический метод	5.0	Закрепление отсутствует
169	422940.44	2195296.87	Картометрический метод	5.0	Закрепление отсутствует
170	422941.50	2195298.48	Картометрический метод	5.0	Закрепление отсутствует
171	422947.24	2195299.03	Картометрический метод	5.0	Закрепление отсутствует
172	422962.59	2195346.96	Картометрический метод	5.0	Закрепление отсутствует
173	422974.82	2195385.05	Картометрический метод	5.0	Закрепление отсутствует
174	422983.12	2195411.53	Картометрический метод	5.0	Закрепление отсутствует
175	422994.08	2195448.34	Картометрический метод	5.0	Закрепление отсутствует
176	423005.75	2195484.88	Картометрический метод	5.0	Закрепление отсутствует
177	423018.54	2195523.16	Картометрический метод	5.0	Закрепление отсутствует
178	423039.51	2195596.26	Картометрический метод	5.0	Закрепление отсутствует
179	423040.62	2195600.04	Картометрический метод	5.0	Закрепление отсутствует
180	423037.33	2195601.06	Картометрический метод	5.0	Закрепление отсутствует
181	423057.60	2195666.64	Картометрический метод	5.0	Закрепление отсутствует
182	423059.98	2195674.35	Картометрический метод	5.0	Закрепление отсутствует
183	423061.72	2195680.04	Картометрический метод	5.0	Закрепление отсутствует
184	423052.73	2195684.21	Картометрический метод	5.0	Закрепление отсутствует
185	423046.81	2195685.75	Картометрический метод	5.0	Закрепление отсутствует
186	423018.65	2195695.48	Картометрический метод	5.0	Закрепление отсутствует
187	423030.12	2195728.54	Картометрический метод	5.0	Закрепление отсутствует
188	423032.35	2195737.03	Картометрический метод	5.0	Закрепление отсутствует
189	422927.72	2195770.18	Картометрический метод	5.0	Закрепление отсутствует

2. Сведения о характерных точках границ объекта

Обозначение характерных точек границ	Координаты, м		Метод определения координат характерной точки	Средняя квадратическая погрешность положения характерной точки (Mt), м	Описание обозначения точки на местности (при наличии)
	X	Y			
1	2	3	4	5	6
190	422906.38	2195776.94	Картометрический метод	5.0	Закрепление отсутствует
191	422900.77	2195778.71	Картометрический метод	5.0	Закрепление отсутствует
192	422901.13	2195780.00	Картометрический метод	5.0	Закрепление отсутствует
193	422878.12	2195786.45	Картометрический метод	5.0	Закрепление отсутствует
194	422878.02	2195786.11	Картометрический метод	5.0	Закрепление отсутствует
195	422868.53	2195789.19	Картометрический метод	5.0	Закрепление отсутствует
156	422797.61	2195559.05	Картометрический метод	5.0	Закрепление отсутствует
196	423011.51	2195609.44	Картометрический метод	5.0	Закрепление отсутствует
197	423015.37	2195608.61	Картометрический метод	5.0	Закрепление отсутствует
198	423014.60	2195604.81	Картометрический метод	5.0	Закрепление отсутствует
199	423015.00	2195604.67	Картометрический метод	5.0	Закрепление отсутствует
200	423014.70	2195603.42	Картометрический метод	5.0	Закрепление отсутствует
201	423010.67	2195604.37	Картометрический метод	5.0	Закрепление отсутствует
202	423011.02	2195605.83	Картометрический метод	5.0	Закрепление отсутствует
203	423010.74	2195605.91	Картометрический метод	5.0	Закрепление отсутствует
196	423011.51	2195609.44	Картометрический метод	5.0	Закрепление отсутствует
204	422929.69	2195759.61	Картометрический метод	5.0	Закрепление отсутствует
205	422930.58	2195759.14	Картометрический метод	5.0	Закрепление отсутствует
206	422929.64	2195757.37	Картометрический метод	5.0	Закрепление отсутствует
207	422928.76	2195757.84	Картометрический метод	5.0	Закрепление отсутствует
204	422929.69	2195759.61	Картометрический метод	5.0	Закрепление отсутствует
208	422882.10	2195640.57	Картометрический метод	5.0	Закрепление отсутствует
209	422883.06	2195640.29	Картометрический метод	5.0	Закрепление отсутствует
210	422882.77	2195639.33	Картометрический метод	5.0	Закрепление отсутствует
211	422881.81	2195639.61	Картометрический метод	5.0	Закрепление отсутствует

2. Сведения о характерных точках границ объекта

Обозначение характерных точек границ	Координаты, м		Метод определения координат характерной точки	Средняя квадратическая погрешность положения характерной точки (Mt), м	Описание обозначения точки на местности (при наличии)
	X	Y			
1	2	3	4	5	6
208	422882.10	2195640.57	Картометрический метод	5.0	Закрепление отсутствует
212	423009.86	2195608.00	Картометрический метод	5.0	Закрепление отсутствует
213	423010.84	2195607.79	Картометрический метод	5.0	Закрепление отсутствует
214	423010.64	2195606.81	Картометрический метод	5.0	Закрепление отсутствует
215	423009.66	2195607.02	Картометрический метод	5.0	Закрепление отсутствует
212	423009.86	2195608.00	Картометрический метод	5.0	Закрепление отсутствует
216	422993.91	2195525.75	Картометрический метод	5.0	Закрепление отсутствует
217	422994.89	2195525.55	Картометрический метод	5.0	Закрепление отсутствует
218	422994.69	2195524.57	Картометрический метод	5.0	Закрепление отсутствует
219	422993.71	2195524.77	Картометрический метод	5.0	Закрепление отсутствует
216	422993.91	2195525.75	Картометрический метод	5.0	Закрепление отсутствует
220	422848.63	2195448.59	Картометрический метод	5.0	Закрепление отсутствует
221	422849.59	2195448.31	Картометрический метод	5.0	Закрепление отсутствует
222	422849.31	2195447.35	Картометрический метод	5.0	Закрепление отсутствует
223	422848.35	2195447.63	Картометрический метод	5.0	Закрепление отсутствует
220	422848.63	2195448.59	Картометрический метод	5.0	Закрепление отсутствует
224	423081.03	2196174.16	Картометрический метод	5.0	Закрепление отсутствует
225	423079.38	2196177.36	Картометрический метод	5.0	Закрепление отсутствует
226	423079.36	2196177.80	Картометрический метод	5.0	Закрепление отсутствует
227	423079.01	2196183.42	Картометрический метод	5.0	Закрепление отсутствует
228	423069.25	2196178.36	Картометрический метод	5.0	Закрепление отсутствует
229	423073.76	2196174.83	Картометрический метод	5.0	Закрепление отсутствует
230	423074.03	2196174.62	Картометрический метод	5.0	Закрепление отсутствует
231	423075.70	2196171.33	Картометрический метод	5.0	Закрепление отсутствует
232	423028.43	2196146.25	Картометрический метод	5.0	Закрепление отсутствует

2. Сведения о характерных точках границ объекта					
Обозначение характерных точек границ	**Координаты, м**		**Метод определения координат характерной точки**	**Средняя квадратическая погрешность положения характерной точки (Mt), м**	**Описание обозначения точки на местности (при наличии)**
	X	**Y**			
1	**2**	**3**	**4**	**5**	**6**
233	422962.22	2196110.81	Картометрический метод	5.0	Закрепление отсутствует
234	422960.31	2196114.32	Картометрический метод	5.0	Закрепление отсутствует
235	422959.10	2196116.55	Картометрический метод	5.0	Закрепление отсутствует
236	422959.38	2196122.18	Картометрический метод	5.0	Закрепление отсутствует
237	422947.67	2196116.08	Картометрический метод	5.0	Закрепление отсутствует
238	422952.74	2196113.20	Картометрический метод	5.0	Закрепление отсутствует
239	422953.19	2196112.34	Картометрический метод	5.0	Закрепление отсутствует
240	422939.96	2196105.76	Картометрический метод	5.0	Закрепление отсутствует
241	422918.68	2196094.82	Картометрический метод	5.0	Закрепление отсутствует
242	422915.53	2196093.02	Картометрический метод	5.0	Закрепление отсутствует
243	422912.87	2196097.92	Картометрический метод	5.0	Закрепление отсутствует
244	422907.62	2196094.61	Картометрический метод	5.0	Закрепление отсутствует
245	422910.16	2196089.92	Картометрический метод	5.0	Закрепление отсутствует
246	422905.62	2196087.30	Картометрический метод	5.0	Закрепление отсутствует
247	422887.61	2196075.57	Картометрический метод	5.0	Закрепление отсутствует
248	422887.66	2196075.45	Картометрический метод	5.0	Закрепление отсутствует
249	422911.18	2196088.03	Картометрический метод	5.0	Закрепление отсутствует
250	422913.09	2196084.52	Картометрический метод	5.0	Закрепление отсутствует
251	422888.87	2196071.56	Картометрический метод	5.0	Закрепление отсутствует
252	422851.17	2196025.43	Картометрический метод	5.0	Закрепление отсутствует
253	422853.42	2196020.28	Картометрический метод	5.0	Закрепление отсутствует
254	422849.87	2196018.44	Картометрический метод	5.0	Закрепление отсутствует
255	422846.53	2196026.07	Картометрический метод	5.0	Закрепление отсутствует
256	422885.65	2196073.95	Картометрический метод	5.0	Закрепление отсутствует
257	422885.54	2196074.05	Картометрический метод	5.0	Закрепление отсутствует

2. Сведения о характерных точках границ объекта					
Обозначение характерных точек границ	**Координаты, м**		**Метод определения координат характерной точки**	**Средняя квадратическая погрешность положения характерной точки (Mt), м**	**Описание обозначения точки на местности (при наличии)**
	X	**Y**			
1	**2**	**3**	**4**	**5**	**6**
258	422879.03	2196068.29	Картометрический метод	5.0	Закрепление отсутствует
259	422858.19	2196050.26	Картометрический метод	5.0	Закрепление отсутствует
260	422840.33	2196031.87	Картометрический метод	5.0	Закрепление отсутствует
261	422839.94	2196021.93	Картометрический метод	5.0	Закрепление отсутствует
262	422842.10	2196017.45	Картометрический метод	5.0	Закрепление отсутствует
263	422847.02	2196003.85	Картометрический метод	5.0	Закрепление отсутствует
264	422869.43	2195956.65	Картометрический метод	5.0	Закрепление отсутствует
265	422875.53	2195959.74	Картометрический метод	5.0	Закрепление отсутствует
266	422853.14	2196010.95	Картометрический метод	5.0	Закрепление отсутствует
267	422856.70	2196012.76	Картометрический метод	5.0	Закрепление отсутствует
268	422880.71	2195957.89	Картометрический метод	5.0	Закрепление отсутствует
269	422871.15	2195953.03	Картометрический метод	5.0	Закрепление отсутствует
270	422891.46	2195910.24	Картометрический метод	5.0	Закрепление отсутствует
271	422894.92	2195907.56	Картометрический метод	5.0	Закрепление отсутствует
272	422898.96	2195908.40	Картометрический метод	5.0	Закрепление отсутствует
273	422910.08	2195915.53	Картометрический метод	5.0	Закрепление отсутствует
274	422920.69	2195919.70	Картометрический метод	5.0	Закрепление отсутствует
275	422930.59	2195916.22	Картометрический метод	5.0	Закрепление отсутствует
276	422957.03	2195908.38	Картометрический метод	5.0	Закрепление отсутствует
277	422971.01	2195904.33	Картометрический метод	5.0	Закрепление отсутствует
278	423039.03	2195882.28	Картометрический метод	5.0	Закрепление отсутствует
279	423053.42	2195878.12	Картометрический метод	5.0	Закрепление отсутствует
280	423067.12	2195873.47	Картометрический метод	5.0	Закрепление отсутствует
281	423091.11	2195873.08	Картометрический метод	5.0	Закрепление отсутствует
282	423114.55	2195876.57	Картометрический метод	5.0	Закрепление отсутствует

2. Сведения о характерных точках границ объекта

Обозначение характерных точек границ	Координаты, м		Метод определения координат характерной точки	Средняя квадратическая погрешность положения характерной точки (Mt), м	Описание обозначения точки на местности (при наличии)
	X	Y			
1	2	3	4	5	6
283	423136.38	2195885.71	Картометрический метод	5.0	Закрепление отсутствует
284	423271.87	2195958.01	Картометрический метод	5.0	Закрепление отсутствует
285	423318.26	2195866.65	Картометрический метод	5.0	Закрепление отсутствует
286	423372.54	2195896.21	Картометрический метод	5.0	Закрепление отсутствует
287	423322.04	2195987.60	Картометрический метод	5.0	Закрепление отсутствует
288	423288.10	2195975.39	Картометрический метод	5.0	Закрепление отсутствует
289	423162.41	2196162.98	Картометрический метод	5.0	Закрепление отсутствует
290	423149.06	2196178.11	Картометрический метод	5.0	Закрепление отсутствует
291	423146.08	2196179.84	Картометрический метод	5.0	Закрепление отсутствует
292	423126.31	2196170.00	Картометрический метод	5.0	Закрепление отсутствует
293	423120.79	2196167.07	Картометрический метод	5.0	Закрепление отсутствует
294	423115.41	2196164.42	Картометрический метод	5.0	Закрепление отсутствует
295	423106.05	2196187.44	Картометрический метод	5.0	Закрепление отсутствует
224	423081.03	2196174.16	Картометрический метод	5.0	Закрепление отсутствует
296	422953.95	2196110.91	Картометрический метод	5.0	Закрепление отсутствует
297	422955.82	2196107.39	Картометрический метод	5.0	Закрепление отсутствует
298	422918.56	2196087.44	Картометрический метод	5.0	Закрепление отсутствует
299	422916.65	2196090.96	Картометрический метод	5.0	Закрепление отсутствует
296	422953.95	2196110.91	Картометрический метод	5.0	Закрепление отсутствует
300	422972.21	2195905.55	Картометрический метод	5.0	Закрепление отсутствует
301	422973.22	2195905.50	Картометрический метод	5.0	Закрепление отсутствует
302	422973.18	2195904.52	Картометрический метод	5.0	Закрепление отсутствует
303	422972.18	2195904.55	Картометрический метод	5.0	Закрепление отсутствует
300	422972.21	2195905.55	Картометрический метод	5.0	Закрепление отсутствует
304	422506.88	2195279.80	Картометрический метод	5.0	Закрепление отсутствует

2. Сведения о характерных точках границ объекта

Обозначение характерных точек границ	Координаты, м		Метод определения координат характерной точки	Средняя квадратическая погрешность положения характерной точки (Mt), м	Описание обозначения точки на местности (при наличии)
	X	Y			
1	2	3	4	5	6
305	422506.27	2195277.18	Картометрический метод	5.0	Закрепление отсутствует
306	422503.60	2195265.70	Картометрический метод	5.0	Закрепление отсутствует
307	422499.56	2195252.98	Картометрический метод	5.0	Закрепление отсутствует
308	422493.57	2195237.40	Картометрический метод	5.0	Закрепление отсутствует
309	422490.78	2195222.78	Картометрический метод	5.0	Закрепление отсутствует
310	422489.28	2195202.16	Картометрический метод	5.0	Закрепление отсутствует
311	422488.20	2195176.80	Картометрический метод	5.0	Закрепление отсутствует
312	422486.95	2195152.20	Картометрический метод	5.0	Закрепление отсутствует
313	422484.52	2195129.18	Картометрический метод	5.0	Закрепление отсутствует
314	422482.84	2195115.48	Картометрический метод	5.0	Закрепление отсутствует
315	422481.30	2195110.35	Картометрический метод	5.0	Закрепление отсутствует
316	422469.13	2195076.16	Картометрический метод	5.0	Закрепление отсутствует
317	422460.55	2195054.04	Картометрический метод	5.0	Закрепление отсутствует
318	422462.13	2195053.41	Картометрический метод	5.0	Закрепление отсутствует
319	422486.56	2195039.31	Картометрический метод	5.0	Закрепление отсутствует
320	422460.87	2194910.02	Картометрический метод	5.0	Закрепление отсутствует
321	422520.09	2194919.24	Картометрический метод	5.0	Закрепление отсутствует
322	422540.09	2194919.78	Картометрический метод	5.0	Закрепление отсутствует
323	422622.74	2194905.99	Картометрический метод	5.0	Закрепление отсутствует
324	422644.08	2195053.33	Картометрический метод	5.0	Закрепление отсутствует
325	422709.10	2195082.64	Картометрический метод	5.0	Закрепление отсутствует
326	422719.16	2195089.13	Картометрический метод	5.0	Закрепление отсутствует
327	422738.71	2195101.06	Картометрический метод	5.0	Закрепление отсутствует
328	422744.06	2195152.30	Картометрический метод	5.0	Закрепление отсутствует
329	422754.38	2195165.58	Картометрический метод	5.0	Закрепление отсутствует

2. Сведения о характерных точках границ объекта

Обозначение характерных точек границ	Координаты, м		Метод определения координат характерной точки	Средняя квадратическая погрешность положения характерной точки (Mt), м	Описание обозначения точки на местности (при наличии)
	X	Y			
1	2	3	4	5	6
330	422761.55	2195171.16	Картометрический метод	5.0	Закрепление отсутствует
331	422771.61	2195178.73	Картометрический метод	5.0	Закрепление отсутствует
332	422754.70	2195240.87	Картометрический метод	5.0	Закрепление отсутствует
333	422690.08	2195253.98	Картометрический метод	5.0	Закрепление отсутствует
334	422635.76	2195269.13	Картометрический метод	5.0	Закрепление отсутствует
335	422634.30	2195269.50	Картометрический метод	5.0	Закрепление отсутствует
336	422517.95	2195299.24	Картометрический метод	5.0	Закрепление отсутствует
337	422515.23	2195299.96	Картометрический метод	5.0	Закрепление отсутствует
304	422506.88	2195279.80	Картометрический метод	5.0	Закрепление отсутствует
338	419655.38	2192649.23	Картометрический метод	5.0	Закрепление отсутствует
339	419657.01	2192613.85	Картометрический метод	5.0	Закрепление отсутствует
340	419653.56	2192614.55	Картометрический метод	5.0	Закрепление отсутствует
341	419653.86	2192602.77	Картометрический метод	5.0	Закрепление отсутствует
342	419652.83	2192602.77	Картометрический метод	5.0	Закрепление отсутствует
343	419653.21	2192591.27	Картометрический метод	5.0	Закрепление отсутствует
344	419657.23	2192573.39	Картометрический метод	5.0	Закрепление отсутствует
345	419663.46	2192573.41	Картометрический метод	5.0	Закрепление отсутствует
346	419683.24	2192550.41	Картометрический метод	5.0	Закрепление отсутствует
347	419690.29	2192480.87	Картометрический метод	5.0	Закрепление отсутствует
348	419687.55	2192481.15	Картометрический метод	5.0	Закрепление отсутствует
349	419684.59	2192481.84	Картометрический метод	5.0	Закрепление отсутствует
350	419682.41	2192482.99	Картометрический метод	5.0	Закрепление отсутствует
351	419680.27	2192484.93	Картометрический метод	5.0	Закрепление отсутствует
352	419683.16	2192478.56	Картометрический метод	5.0	Закрепление отсутствует
353	419687.98	2192467.94	Картометрический метод	5.0	Закрепление отсутствует

2. Сведения о характерных точках границ объекта					
Обозначение характерных точек границ	**Координаты, м**		**Метод определения координат характерной точки**	**Средняя квадратическая погрешность положения характерной точки (Mt), м**	**Описание обозначения точки на местности (при наличии)**
	X	**Y**			
1	**2**	**3**	**4**	**5**	**6**
354	419679.53	2192467.72	Картометрический метод	5.0	Закрепление отсутствует
355	419675.48	2192476.80	Картометрический метод	5.0	Закрепление отсутствует
356	419670.26	2192476.66	Картометрический метод	5.0	Закрепление отсутствует
357	419664.53	2192471.32	Картометрический метод	5.0	Закрепление отсутствует
358	419669.38	2192466.02	Картометрический метод	5.0	Закрепление отсутствует
359	419685.04	2192421.16	Картометрический метод	5.0	Закрепление отсутствует
360	419685.99	2192410.62	Картометрический метод	5.0	Закрепление отсутствует
361	419687.44	2192399.33	Картометрический метод	5.0	Закрепление отсутствует
362	419741.85	2192405.75	Картометрический метод	5.0	Закрепление отсутствует
363	419762.09	2192407.68	Картометрический метод	5.0	Закрепление отсутствует
364	419789.33	2192408.11	Картометрический метод	5.0	Закрепление отсутствует
365	419803.28	2192411.26	Картометрический метод	5.0	Закрепление отсутствует
366	419827.47	2192425.11	Картометрический метод	5.0	Закрепление отсутствует
367	419855.78	2192423.20	Картометрический метод	5.0	Закрепление отсутствует
368	419857.15	2192423.02	Картометрический метод	5.0	Закрепление отсутствует
369	419857.55	2192426.41	Картометрический метод	5.0	Закрепление отсутствует
370	419854.81	2192426.70	Картометрический метод	5.0	Закрепление отсутствует
371	419827.32	2192429.42	Картометрический метод	5.0	Закрепление отсутствует
372	419826.71	2192449.74	Картометрический метод	5.0	Закрепление отсутствует
373	419838.86	2192450.65	Картометрический метод	5.0	Закрепление отсутствует
374	419860.30	2192453.83	Картометрический метод	5.0	Закрепление отсутствует
375	419861.40	2192460.15	Картометрический метод	5.0	Закрепление отсутствует
376	419861.26	2192462.22	Картометрический метод	5.0	Закрепление отсутствует
377	419908.39	2192495.53	Картометрический метод	5.0	Закрепление отсутствует
378	419900.74	2192505.12	Картометрический метод	5.0	Закрепление отсутствует

2. Сведения о характерных точках границ объекта

Обозначение характерных точек границ	Координаты, м		Метод определения координат характерной точки	Средняя квадратическая погрешность положения характерной точки (Mt), м	Описание обозначения точки на местности (при наличии)
	X	Y			
1	2	3	4	5	6
379	419909.91	2192511.39	Картометрический метод	5.0	Закрепление отсутствует
380	419924.41	2192521.76	Картометрический метод	5.0	Закрепление отсутствует
381	419946.25	2192536.62	Картометрический метод	5.0	Закрепление отсутствует
382	419942.42	2192542.30	Картометрический метод	5.0	Закрепление отсутствует
383	419932.85	2192556.53	Картометрический метод	5.0	Закрепление отсутствует
384	419931.61	2192555.70	Картометрический метод	5.0	Закрепление отсутствует
385	419923.70	2192550.01	Картометрический метод	5.0	Закрепление отсутствует
386	419928.47	2192543.39	Картометрический метод	5.0	Закрепление отсутствует
387	419915.67	2192534.11	Картометрический метод	5.0	Закрепление отсутствует
388	419901.10	2192523.55	Картометрический метод	5.0	Закрепление отсутствует
389	419850.30	2192486.71	Картометрический метод	5.0	Закрепление отсутствует
390	419852.02	2192484.28	Картометрический метод	5.0	Закрепление отсутствует
391	419839.53	2192475.61	Картометрический метод	5.0	Закрепление отсутствует
392	419834.73	2192481.71	Картометрический метод	5.0	Закрепление отсутствует
393	419832.74	2192482.50	Картометрический метод	5.0	Закрепление отсутствует
394	419829.12	2192482.47	Картометрический метод	5.0	Закрепление отсутствует
395	419821.82	2192480.35	Картометрический метод	5.0	Закрепление отсутствует
396	419818.34	2192479.49	Картометрический метод	5.0	Закрепление отсутствует
397	419819.99	2192484.25	Картометрический метод	5.0	Закрепление отсутствует
398	419823.61	2192484.35	Картометрический метод	5.0	Закрепление отсутствует
399	419918.69	2192552.73	Картометрический метод	5.0	Закрепление отсутствует
400	419925.08	2192572.08	Картометрический метод	5.0	Закрепление отсутствует
401	419857.50	2192654.11	Картометрический метод	5.0	Закрепление отсутствует
402	419852.19	2192657.15	Картометрический метод	5.0	Закрепление отсутствует
338	419655.38	2192649.23	Картометрический метод	5.0	Закрепление отсутствует

2. Сведения о характерных точках границ объекта					
Обозначение характерных точек границ	**Координаты, м**		**Метод определения координат характерной точки**	**Средняя квадратическая погрешность положения характерной точки (Mt), м**	**Описание обозначения точки на местности (при наличии)**
	X	**Y**			
1	**2**	**3**	**4**	**5**	**6**
403	419902.29	2192551.80	Картометрический метод	5.0	Закрепление отсутствует
404	419902.92	2192551.02	Картометрический метод	5.0	Закрепление отсутствует
405	419902.14	2192550.39	Картометрический метод	5.0	Закрепление отсутствует
406	419901.51	2192551.17	Картометрический метод	5.0	Закрепление отсутствует
403	419902.29	2192551.80	Картометрический метод	5.0	Закрепление отсутствует
407	419908.58	2192553.52	Картометрический метод	5.0	Закрепление отсутствует
408	419909.21	2192552.74	Картометрический метод	5.0	Закрепление отсутствует
409	419908.43	2192552.11	Картометрический метод	5.0	Закрепление отсутствует
410	419907.80	2192552.89	Картометрический метод	5.0	Закрепление отсутствует
407	419908.58	2192553.52	Картометрический метод	5.0	Закрепление отсутствует
411	419911.31	2192559.19	Картометрический метод	5.0	Закрепление отсутствует
412	419911.94	2192558.41	Картометрический метод	5.0	Закрепление отсутствует
413	419911.16	2192557.78	Картометрический метод	5.0	Закрепление отсутствует
414	419910.53	2192558.56	Картометрический метод	5.0	Закрепление отсутствует
411	419911.31	2192559.19	Картометрический метод	5.0	Закрепление отсутствует
415	419842.43	2192634.44	Картометрический метод	5.0	Закрепление отсутствует
416	419843.01	2192633.63	Картометрический метод	5.0	Закрепление отсутствует
417	419842.19	2192633.05	Картометрический метод	5.0	Закрепление отсутствует
418	419841.61	2192633.86	Картометрический метод	5.0	Закрепление отсутствует
415	419842.43	2192634.44	Картометрический метод	5.0	Закрепление отсутствует
419	419914.92	2192569.83	Картометрический метод	5.0	Закрепление отсутствует
420	419915.50	2192569.02	Картометрический метод	5.0	Закрепление отсутствует
421	419914.68	2192568.44	Картометрический метод	5.0	Закрепление отсутствует
422	419914.10	2192569.25	Картометрический метод	5.0	Закрепление отсутствует
419	419914.92	2192569.83	Картометрический метод	5.0	Закрепление отсутствует

2. Сведения о характерных точках границ объекта					
Обозначение характерных точек границ	**Координаты, м**		**Метод определения координат характерной точки**	**Средняя квадратическая погрешность положения характерной точки (Mt), м**	**Описание обозначения точки на местности (при наличии)**
	X	**Y**			
1	**2**	**3**	**4**	**5**	**6**
423	419905.19	2192557.52	Картометрический метод	5.0	Закрепление отсутствует
424	419905.82	2192556.75	Картометрический метод	5.0	Закрепление отсутствует
425	419905.04	2192556.12	Картометрический метод	5.0	Закрепление отсутствует
426	419904.41	2192556.89	Картометрический метод	5.0	Закрепление отсутствует
423	419905.19	2192557.52	Картометрический метод	5.0	Закрепление отсутствует
427	419899.75	2192553.49	Картометрический метод	5.0	Закрепление отсутствует
428	419900.38	2192552.72	Картометрический метод	5.0	Закрепление отсутствует
429	419899.60	2192552.09	Картометрический метод	5.0	Закрепление отсутствует
430	419898.97	2192552.86	Картометрический метод	5.0	Закрепление отсутствует
427	419899.75	2192553.49	Картометрический метод	5.0	Закрепление отсутствует
431	419691.04	2192443.95	Картометрический метод	5.0	Закрепление отсутствует
432	419691.08	2192442.95	Картометрический метод	5.0	Закрепление отсутствует
433	419690.08	2192442.92	Картометрический метод	5.0	Закрепление отсутствует
434	419690.04	2192443.91	Картометрический метод	5.0	Закрепление отсутствует
431	419691.04	2192443.95	Картометрический метод	5.0	Закрепление отсутствует
435	419847.20	2192626.68	Картометрический метод	5.0	Закрепление отсутствует
436	419847.78	2192625.86	Картометрический метод	5.0	Закрепление отсутствует
437	419846.97	2192625.29	Картометрический метод	5.0	Закрепление отсутствует
438	419846.39	2192626.10	Картометрический метод	5.0	Закрепление отсутствует
435	419847.20	2192626.68	Картометрический метод	5.0	Закрепление отсутствует
439	419815.89	2192491.06	Картометрический метод	5.0	Закрепление отсутствует
440	419816.22	2192490.12	Картометрический метод	5.0	Закрепление отсутствует
441	419815.28	2192489.79	Картометрический метод	5.0	Закрепление отсутствует
442	419814.95	2192490.73	Картометрический метод	5.0	Закрепление отсутствует
439	419815.89	2192491.06	Картометрический метод	5.0	Закрепление отсутствует

2. Сведения о характерных точках границ объекта					
Обозначение характерных точек границ	**Координаты, м**		**Метод определения координат характерной точки**	**Средняя квадратическая погрешность положения характерной точки (Mt), м**	**Описание обозначения точки на местности (при наличии)**
	X	**Y**			
1	**2**	**3**	**4**	**5**	**6**
443	420017.41	2192821.16	Картометрический метод	5.0	Закрепление отсутствует
444	420006.14	2192817.02	Картометрический метод	5.0	Закрепление отсутствует
445	419972.51	2192803.42	Картометрический метод	5.0	Закрепление отсутствует
446	419945.41	2192794.51	Картометрический метод	5.0	Закрепление отсутствует
447	419839.71	2192756.40	Картометрический метод	5.0	Закрепление отсутствует
448	419815.37	2192748.66	Картометрический метод	5.0	Закрепление отсутствует
449	419842.33	2192707.80	Картометрический метод	5.0	Закрепление отсутствует
450	419853.89	2192690.15	Картометрический метод	5.0	Закрепление отсутствует
451	419861.87	2192669.64	Картометрический метод	5.0	Закрепление отсутствует
452	419898.99	2192620.65	Картометрический метод	5.0	Закрепление отсутствует
453	419933.99	2192578.37	Картометрический метод	5.0	Закрепление отсутствует
454	419951.91	2192586.08	Картометрический метод	5.0	Закрепление отсутствует
455	420047.21	2192634.05	Картометрический метод	5.0	Закрепление отсутствует
456	420080.84	2192650.48	Картометрический метод	5.0	Закрепление отсутствует
457	420100.33	2192663.64	Картометрический метод	5.0	Закрепление отсутствует
458	420115.94	2192692.71	Картометрический метод	5.0	Закрепление отсутствует
459	420140.90	2192729.39	Картометрический метод	5.0	Закрепление отсутствует
460	420086.00	2192790.47	Картометрический метод	5.0	Закрепление отсутствует
461	420048.24	2192832.48	Картометрический метод	5.0	Закрепление отсутствует
443	420017.41	2192821.16	Картометрический метод	5.0	Закрепление отсутствует
462	423162.98	2195233.61	Картометрический метод	5.0	Закрепление отсутствует
463	423182.03	2195219.93	Картометрический метод	5.0	Закрепление отсутствует
464	423178.70	2195205.93	Картометрический метод	5.0	Закрепление отсутствует
465	423179.06	2195205.81	Картометрический метод	5.0	Закрепление отсутствует
466	423164.76	2195137.82	Картометрический метод	5.0	Закрепление отсутствует

2. Сведения о характерных точках границ объекта					
Обозначение характерных точек границ	**Координаты, м**		**Метод определения координат характерной точки**	**Средняя квадратическая погрешность положения характерной точки (Mt), м**	**Описание обозначения точки на местности (при наличии)**
	X	**Y**			
1	**2**	**3**	**4**	**5**	**6**
467	423055.48	2195139.60	Картометрический метод	5.0	Закрепление отсутствует
468	423054.27	2195204.39	Картометрический метод	5.0	Закрепление отсутствует
469	423010.01	2195206.11	Картометрический метод	5.0	Закрепление отсутствует
470	422994.48	2195157.89	Картометрический метод	5.0	Закрепление отсутствует
471	422931.59	2195065.71	Картометрический метод	5.0	Закрепление отсутствует
472	422916.72	2195025.64	Картометрический метод	5.0	Закрепление отсутствует
473	422915.43	2195022.19	Картометрический метод	5.0	Закрепление отсутствует
474	422970.97	2195102.74	Картометрический метод	5.0	Закрепление отсутствует
475	423032.29	2195118.84	Картометрический метод	5.0	Закрепление отсутствует
476	423052.59	2195004.40	Картометрический метод	5.0	Закрепление отсутствует
477	423249.26	2195023.72	Картометрический метод	5.0	Закрепление отсутствует
478	423240.55	2195102.12	Картометрический метод	5.0	Закрепление отсутствует
479	423224.97	2195234.09	Картометрический метод	5.0	Закрепление отсутствует
480	423149.87	2195238.76	Картометрический метод	5.0	Закрепление отсутствует
462	423162.98	2195233.61	Картометрический метод	5.0	Закрепление отсутствует
481	419598.47	2192536.18	Картометрический метод	5.0	Закрепление отсутствует
482	419598.77	2192524.65	Картометрический метод	5.0	Закрепление отсутствует
483	419564.21	2192474.36	Картометрический метод	5.0	Закрепление отсутствует
484	419586.63	2192458.95	Картометрический метод	5.0	Закрепление отсутствует
485	419618.05	2192461.53	Картометрический метод	5.0	Закрепление отсутствует
486	419624.34	2192463.68	Картометрический метод	5.0	Закрепление отсутствует
487	419658.40	2192479.15	Картометрический метод	5.0	Закрепление отсутствует
488	419663.48	2192483.88	Картометрический метод	5.0	Закрепление отсутствует
489	419673.82	2192483.88	Картометрический метод	5.0	Закрепление отсутствует
490	419670.60	2192503.68	Картометрический метод	5.0	Закрепление отсутствует

2. Сведения о характерных точках границ объекта

Обозначение характерных точек границ	Координаты, м		Метод определения координат характерной точки	Средняя квадратическая погрешность положения характерной точки (Mt), м	Описание обозначения точки на местности (при наличии)
	X	Y			
1	2	3	4	5	6
491	419640.71	2192501.81	Картометрический метод	5.0	Закрепление отсутствует
492	419627.44	2192500.81	Картометрический метод	5.0	Закрепление отсутствует
493	419626.24	2192533.09	Картометрический метод	5.0	Закрепление отсутствует
494	419614.02	2192532.30	Картометрический метод	5.0	Закрепление отсутствует
495	419613.71	2192536.70	Картометрический метод	5.0	Закрепление отсутствует
481	419598.47	2192536.18	Картометрический метод	5.0	Закрепление отсутствует

3. Сведения о характерных точках части (частей) границы объекта

Обозначение характерных точек части границы	Координаты, м		Метод определения координат характерной точки	Средняя квадратическая погрешность положения характерной точки (Mt), м	Описание обозначения точки на местности (при наличии)
	X	Y			
1	2	3	4	5	6
-	-	-	-	-	-

Раздел 3

Сведения о местоположении измененных (уточненных) границ объекта

1. Система координат -

2. Сведения о характерных точках границ объекта

Обозначение характерных точек границ	Существующие координаты, м		Измененные (уточненные) координаты, м		Метод определения координат характерной точки	Средняя квадратическая погрешность положения характерной точки (Mt), м	Описание обозначения точки на местности (при наличии)
	X	Y	X	Y			
1	2	3	4	5	6	7	8
-	-	-	-	-	-	-	

3. Сведения о характерных точках части (частей) границы объекта

Обозначение характерных точек части границы	Существующие координаты, м		Измененные (уточненные) координаты, м		Метод определения координат характерной точки	Средняя квадратическая погрешность положения характерной точки (Mt), м	Описание обозначения точки на местности (при наличии)
	X	Y	X	Y			
1	2	3	4	5	6	7	8
-	-	-	-	-	-	-	

ТЕКСТОВОЕ ОПИСАНИЕ
местоположения границ населенных пунктов, территориальных зон

Прохождение границы		Описание прохождения границы
от точки	до точки	
1	2	3
1	2	-
2	3	-
3	4	-
4	5	-
5	6	-
6	7	-
7	8	-
8	9	-
9	10	-
10	11	-
11	12	-
12	13	-
13	14	-
14	15	-
15	16	-
16	17	-
17	18	-
18	19	-
19	20	-
20	21	-
21	22	-
22	23	-
23	24	-
24	25	-
25	26	-
26	27	-
27	28	-
28	29	-
29	30	-
30	31	-
31	32	-
32	33	-
33	34	-
34	35	-
35	36	-
36	37	-
37	38	-

ТЕКСТОВОЕ ОПИСАНИЕ местоположения границ населенных пунктов, территориальных зон		
Прохождение границы		**Описание прохождения границы**
от точки	**до точки**	
1	**2**	**3**
38	39	-
39	40	-
40	41	-
41	42	-
42	43	-
43	44	-
44	45	-
45	46	-
46	47	-
47	48	-
48	49	-
49	50	-
50	51	-
51	52	-
52	53	-
53	54	-
54	55	-
55	56	-
56	57	-
57	58	-
58	59	-
59	60	-
60	61	-
61	62	-
62	63	-
63	64	-
64	65	-
65	66	-
66	67	-
67	68	-
68	69	-
69	70	-
70	71	-
71	72	-
72	73	-
73	74	-
74	75	-

ТЕКСТОВОЕ ОПИСАНИЕ местоположения границ населенных пунктов, территориальных зон		
Прохождение границы		**Описание прохождения границы**
от точки	**до точки**	
1	**2**	**3**
75	76	-
76	77	-
77	78	-
78	79	-
79	80	-
80	81	-
81	82	-
82	83	-
83	84	-
84	85	-
85	86	-
86	87	-
87	88	-
88	89	-
89	90	-
90	91	-
91	92	-
92	93	-
93	94	-
94	95	-
95	96	-
96	97	-
97	98	-
98	99	-
99	100	-
100	101	-
101	102	-
102	103	-
103	104	-
104	105	-
105	106	-
106	107	-
107	108	-
108	109	-
109	110	-
110	111	-
111	112	-

ТЕКСТОВОЕ ОПИСАНИЕ
местоположения границ населенных пунктов, территориальных зон

Прохождение границы		Описание прохождения границы
от точки	до точки	
1	2	3
112	113	-
113	114	-
114	115	-
115	116	-
116	117	-
117	118	-
118	119	-
119	120	-
120	121	-
121	122	-
122	123	-
123	124	-
124	125	-
125	126	-
126	127	-
127	1	-
128	129	-
129	130	-
130	131	-
131	128	-
132	133	-
133	134	-
134	135	-
135	132	-
136	137	-
137	138	-
138	139	-
139	136	-
140	141	-
141	142	-
142	143	-
143	140	-
144	145	-
145	146	-
146	147	-
147	144	-
148	149	-

ТЕКСТОВОЕ ОПИСАНИЕ местоположения границ населенных пунктов, территориальных зон		
Прохождение границы		**Описание прохождения границы**
от точки	**до точки**	
1	**2**	**3**
149	150	-
150	151	-
151	148	-
152	153	-
153	154	-
154	155	-
155	152	-
156	157	-
157	158	-
158	159	-
159	160	-
160	161	-
161	162	-
162	163	-
163	164	-
164	165	-
165	166	-
166	167	-
167	168	-
168	169	-
169	170	-
170	171	-
171	172	-
172	173	-
173	174	-
174	175	-
175	176	-
176	177	-
177	178	-
178	179	-
179	180	-
180	181	-
181	182	-
182	183	-
183	184	-
184	185	-
185	186	-

ТЕКСТОВОЕ ОПИСАНИЕ
местоположения границ населенных пунктов, территориальных зон

Прохождение границы		Описание прохождения границы
от точки	до точки	
1	2	3
186	187	-
187	188	-
188	189	-
189	190	-
190	191	-
191	192	-
192	193	-
193	194	-
194	195	-
195	156	-
196	197	-
197	198	-
198	199	-
199	200	-
200	201	-
201	202	-
202	203	-
203	196	-
204	205	-
205	206	-
206	207	-
207	204	-
208	209	-
209	210	-
210	211	-
211	208	-
212	213	-
213	214	-
214	215	-
215	212	-
216	217	-
217	218	-
218	219	-
219	216	-
220	221	-
221	222	-
222	223	-

ТЕКСТОВОЕ ОПИСАНИЕ местоположения границ населенных пунктов, территориальных зон		
Прохождение границы		**Описание прохождения границы**
от точки	**до точки**	
1	**2**	**3**
223	220	-
224	225	-
225	226	-
226	227	-
227	228	-
228	229	-
229	230	-
230	231	-
231	232	-
232	233	-
233	234	-
234	235	-
235	236	-
236	237	-
237	238	-
238	239	-
239	240	-
240	241	-
241	242	-
242	243	-
243	244	-
244	245	-
245	246	-
246	247	-
247	248	-
248	249	-
249	250	-
250	251	-
251	252	-
252	253	-
253	254	-
254	255	-
255	256	-
256	257	-
257	258	-
258	259	-
259	260	-

ТЕКСТОВОЕ ОПИСАНИЕ
местоположения границ населенных пунктов, территориальных зон

Прохождение границы		Описание прохождения границы
от точки	до точки	
1	2	3
260	261	-
261	262	-
262	263	-
263	264	-
264	265	-
265	266	-
266	267	-
267	268	-
268	269	-
269	270	-
270	271	-
271	272	-
272	273	-
273	274	-
274	275	-
275	276	-
276	277	-
277	278	-
278	279	-
279	280	-
280	281	-
281	282	-
282	283	-
283	284	-
284	285	-
285	286	-
286	287	-
287	288	-
288	289	-
289	290	-
290	291	-
291	292	-
292	293	-
293	294	-
294	295	-
295	224	-
296	297	-

ТЕКСТОВОЕ ОПИСАНИЕ
местоположения границ населенных пунктов, территориальных зон

Прохождение границы		Описание прохождения границы
от точки	до точки	
1	2	3
297	298	-
298	299	-
299	296	-
300	301	-
301	302	-
302	303	-
303	300	-
304	305	-
305	306	-
306	307	-
307	308	-
308	309	-
309	310	-
310	311	-
311	312	-
312	313	-
313	314	-
314	315	-
315	316	-
316	317	-
317	318	-
318	319	-
319	320	-
320	321	-
321	322	-
322	323	-
323	324	-
324	325	-
325	326	-
326	327	-
327	328	-
328	329	-
329	330	-
330	331	-
331	332	-
332	333	-
333	334	-

ТЕКСТОВОЕ ОПИСАНИЕ
местоположения границ населенных пунктов, территориальных зон

Прохождение границы		Описание прохождения границы
от точки	до точки	
1	2	3
334	335	-
335	336	-
336	337	-
337	304	-
338	339	-
339	340	-
340	341	-
341	342	-
342	343	-
343	344	-
344	345	-
345	346	-
346	347	-
347	348	-
348	349	-
349	350	-
350	351	-
351	352	-
352	353	-
353	354	-
354	355	-
355	356	-
356	357	-
357	358	-
358	359	-
359	360	-
360	361	-
361	362	-
362	363	-
363	364	-
364	365	-
365	366	-
366	367	-
367	368	-
368	369	-
369	370	-
370	371	-

ТЕКСТОВОЕ ОПИСАНИЕ
местоположения границ населенных пунктов, территориальных зон

Прохождение границы		Описание прохождения границы
от точки	до точки	
1	2	3
371	372	-
372	373	-
373	374	-
374	375	-
375	376	-
376	377	-
377	378	-
378	379	-
379	380	-
380	381	-
381	382	-
382	383	-
383	384	-
384	385	-
385	386	-
386	387	-
387	388	-
388	389	-
389	390	-
390	391	-
391	392	-
392	393	-
393	394	-
394	395	-
395	396	-
396	397	-
397	398	-
398	399	-
399	400	-
400	401	-
401	402	-
402	338	-
403	404	-
404	405	-
405	406	-
406	403	-
407	408	-

ТЕКСТОВОЕ ОПИСАНИЕ
местоположения границ населенных пунктов, территориальных зон

Прохождение границы		Описание прохождения границы
от точки	до точки	
1	2	3
408	409	-
409	410	-
410	407	-
411	412	-
412	413	-
413	414	-
414	411	-
415	416	-
416	417	-
417	418	-
418	415	-
419	420	-
420	421	-
421	422	-
422	419	-
423	424	-
424	425	-
425	426	-
426	423	-
427	428	-
428	429	-
429	430	-
430	427	-
431	432	-
432	433	-
433	434	-
434	431	-
435	436	-
436	437	-
437	438	-
438	435	-
439	440	-
440	441	-
441	442	-
442	439	-
443	444	-
444	445	-

ТЕКСТОВОЕ ОПИСАНИЕ
местоположения границ населенных пунктов, территориальных зон

Прохождение границы		Описание прохождения границы
от точки	до точки	
1	2	3
445	446	-
446	447	-
447	448	-
448	449	-
449	450	-
450	451	-
451	452	-
452	453	-
453	454	-
454	455	-
455	456	-
456	457	-
457	458	-
458	459	-
459	460	-
460	461	-
461	443	-
462	463	-
463	464	-
464	465	-
465	466	-
466	467	-
467	468	-
468	469	-
469	470	-
470	471	-
471	472	-
472	473	-
473	474	-
474	475	-
475	476	-
476	477	-
477	478	-
478	479	-
479	480	-
480	462	-
481	482	-

ТЕКСТОВОЕ ОПИСАНИЕ
местоположения границ населенных пунктов, территориальных зон

Прохождение границы		Описание прохождения границы
от точки	до точки	
1	2	3
482	483	-
483	484	-
484	485	-
485	486	-
486	487	-
487	488	-
488	489	-
489	490	-
490	491	-
491	492	-
492	493	-
493	494	-
494	495	-
495	481	-

ГРАФИЧЕСКОЕ ОПИСАНИЕ
местоположения границ населенных пунктов, территориальных зон, особо охраняемых природных территорий, зон с особыми условиями использования территории

Многофункциональная общественно-деловая зона (ТД.1)

(наименование объекта, местоположение границ которого описано (далее - объект))

Раздел 1

Сведения об объекте

№ п/п	Характеристики объекта	Описание характеристик
1	2	3
1.	Местоположение объекта	Ленинградская область, м. р-н Ломоносовский, с.п Горбунковское
2.	Площадь объекта +/- величина погрешности определения площади (Р +/- Дельта Р)	101737 +/- 5582 м²
3.	Иные характеристики объекта	-

Раздел 2

Сведения о местоположении границ объекта

1. Система координат МСК 47 зона 2

2. Сведения о характерных точках границ объекта

Обозначение характерных точек границ	Координаты, м		Метод определения координат характерной точки	Средняя квадратическая погрешность положения характерной точки (Mt), м	Описание обозначения точки на местности (при наличии)
	X	Y			
1	2	3	4	5	6
1	420124.60	2191815.83	Картометрический метод	5.0	Закрепление отсутствует
2	420032.81	2191787.07	Картометрический метод	5.0	Закрепление отсутствует
3	419989.30	2191773.44	Картометрический метод	5.0	Закрепление отсутствует
4	419996.25	2191726.74	Картометрический метод	5.0	Закрепление отсутствует
5	419997.43	2191718.84	Картометрический метод	5.0	Закрепление отсутствует
6	419996.51	2191716.07	Картометрический метод	5.0	Закрепление отсутствует
7	419992.62	2191710.43	Картометрический метод	5.0	Закрепление отсутствует
8	420010.45	2191710.67	Картометрический метод	5.0	Закрепление отсутствует
9	420010.52	2191706.18	Картометрический метод	5.0	Закрепление отсутствует
10	420033.18	2191706.51	Картометрический метод	5.0	Закрепление отсутствует
11	420033.13	2191718.51	Картометрический метод	5.0	Закрепление отсутствует
12	420039.12	2191718.60	Картометрический метод	5.0	Закрепление отсутствует
13	420057.98	2191701.84	Картометрический метод	5.0	Закрепление отсутствует
14	420123.56	2191702.80	Картометрический метод	5.0	Закрепление отсутствует
15	420123.53	2191707.34	Картометрический метод	5.0	Закрепление отсутствует
16	420176.73	2191724.24	Картометрический метод	5.0	Закрепление отсутствует
17	420191.72	2191728.99	Картометрический метод	5.0	Закрепление отсутствует
18	420318.10	2191769.12	Картометрический метод	5.0	Закрепление отсутствует
19	420318.39	2191802.79	Картометрический метод	5.0	Закрепление отсутствует
20	420318.56	2191822.96	Картометрический метод	5.0	Закрепление отсутствует
21	420318.79	2191850.72	Картометрический метод	5.0	Закрепление отсутствует
22	420318.84	2191856.41	Картометрический метод	5.0	Закрепление отсутствует

2. Сведения о характерных точках границ объекта

Обозначение характерных точек границ	Координаты, м		Метод определения координат характерной точки	Средняя квадратическая погрешность положения характерной точки (Mt), м	Описание обозначения точки на местности (при наличии)
	X	Y			
1	2	3	4	5	6
23	420319.01	2191876.73	Картометрический метод	5.0	Закрепление отсутствует
24	420319.01	2191877.71	Картометрический метод	5.0	Закрепление отсутствует
1	420124.60	2191815.83	Картометрический метод	5.0	Закрепление отсутствует
25	422962.41	2196260.10	Картометрический метод	5.0	Закрепление отсутствует
26	422961.63	2196255.82	Картометрический метод	5.0	Закрепление отсутствует
27	422927.76	2196120.84	Картометрический метод	5.0	Закрепление отсутствует
28	422931.40	2196122.71	Картометрический метод	5.0	Закрепление отсутствует
29	422935.31	2196124.66	Картометрический метод	5.0	Закрепление отсутствует
30	422968.07	2196140.96	Картометрический метод	5.0	Закрепление отсутствует
31	422978.53	2196146.28	Картометрический метод	5.0	Закрепление отсутствует
32	422984.32	2196150.93	Картометрический метод	5.0	Закрепление отсутствует
33	422992.24	2196155.62	Картометрический метод	5.0	Закрепление отсутствует
34	423004.87	2196159.44	Картометрический метод	5.0	Закрепление отсутствует
35	423030.55	2196172.25	Картометрический метод	5.0	Закрепление отсутствует
36	423064.05	2196190.08	Картометрический метод	5.0	Закрепление отсутствует
37	423070.94	2196193.74	Картометрический метод	5.0	Закрепление отсутствует
38	423095.61	2196207.04	Картометрический метод	5.0	Закрепление отсутствует
39	423048.03	2196224.66	Картометрический метод	5.0	Закрепление отсутствует
40	423010.98	2196272.11	Картометрический метод	5.0	Закрепление отсутствует
41	422995.52	2196286.24	Картометрический метод	5.0	Закрепление отсутствует
42	422987.82	2196286.35	Картометрический метод	5.0	Закрепление отсутствует
43	422984.13	2196286.41	Картометрический метод	5.0	Закрепление отсутствует
44	422984.10	2196286.41	Картометрический метод	5.0	Закрепление отсутствует
45	422967.22	2196286.66	Картометрический метод	5.0	Закрепление отсутствует
25	422962.41	2196260.10	Картометрический метод	5.0	Закрепление отсутствует

2. Сведения о характерных точках границ объекта					
Обозначение характерных точек границ	**Координаты, м**		**Метод определения координат характерной точки**	**Средняя квадратическая погрешность положения характерной точки (Mt), м**	**Описание обозначения точки на местности (при наличии)**
	X	**Y**			
1	**2**	**3**	**4**	**5**	**6**
46	419936.79	2191756.99	Картометрический метод	5.0	Закрепление отсутствует
47	419930.88	2191755.14	Картометрический метод	5.0	Закрепление отсутствует
48	419908.29	2191748.06	Картометрический метод	5.0	Закрепление отсутствует
49	419882.02	2191739.83	Картометрический метод	5.0	Закрепление отсутствует
50	419855.75	2191731.60	Картометрический метод	5.0	Закрепление отсутствует
51	419821.41	2191720.84	Картометрический метод	5.0	Закрепление отсутствует
52	419840.09	2191679.24	Картометрический метод	5.0	Закрепление отсутствует
53	419851.40	2191654.05	Картометрический метод	5.0	Закрепление отсутствует
54	419873.41	2191660.73	Картометрический метод	5.0	Закрепление отсутствует
55	419895.80	2191667.51	Картометрический метод	5.0	Закрепление отсутствует
56	419918.72	2191674.48	Картометрический метод	5.0	Закрепление отсутствует
57	419933.82	2191679.06	Картометрический метод	5.0	Закрепление отсутствует
58	419937.94	2191681.87	Картометрический метод	5.0	Закрепление отсутствует
59	419967.66	2191702.11	Картометрический метод	5.0	Закрепление отсутствует
60	419967.67	2191718.17	Картометрический метод	5.0	Закрепление отсутствует
61	419967.69	2191766.67	Картометрический метод	5.0	Закрепление отсутствует
46	419936.79	2191756.99	Картометрический метод	5.0	Закрепление отсутствует
62	420471.49	2193169.23	Картометрический метод	5.0	Закрепление отсутствует
63	420414.88	2193109.79	Картометрический метод	5.0	Закрепление отсутствует
64	420481.79	2193058.95	Картометрический метод	5.0	Закрепление отсутствует
65	420492.23	2193075.83	Картометрический метод	5.0	Закрепление отсутствует
66	420504.81	2193094.77	Картометрический метод	5.0	Закрепление отсутствует
67	420527.72	2193128.98	Картометрический метод	5.0	Закрепление отсутствует
68	420555.40	2193166.39	Картометрический метод	5.0	Закрепление отсутствует
69	420495.16	2193208.45	Картометрический метод	5.0	Закрепление отсутствует

2. Сведения о характерных точках границ объекта

Обозначение характерных точек границ	Координаты, м		Метод определения координат характерной точки	Средняя квадратическая погрешность положения характерной точки (Mt), м	Описание обозначения точки на местности (при наличии)
	X	Y			
1	2	3	4	5	6
62	420471.49	2193169.23	Картометрический метод	5.0	Закрепление отсутствует
70	420497.76	2193088.66	Картометрический метод	5.0	Закрепление отсутствует
71	420498.55	2193088.05	Картометрический метод	5.0	Закрепление отсутствует
72	420497.94	2193087.26	Картометрический метод	5.0	Закрепление отсутствует
73	420497.15	2193087.87	Картометрический метод	5.0	Закрепление отсутствует
70	420497.76	2193088.66	Картометрический метод	5.0	Закрепление отсутствует
74	422757.13	2195332.61	Картометрический метод	5.0	Закрепление отсутствует
75	422704.18	2195322.34	Картометрический метод	5.0	Закрепление отсутствует
76	422701.46	2195323.15	Картометрический метод	5.0	Закрепление отсутствует
77	422679.72	2195329.65	Картометрический метод	5.0	Закрепление отсутствует
78	422666.66	2195282.43	Картометрический метод	5.0	Закрепление отсутствует
79	422665.53	2195278.44	Картометрический метод	5.0	Закрепление отсутствует
80	422708.12	2195266.90	Картометрический метод	5.0	Закрепление отсутствует
81	422718.84	2195264.00	Картометрический метод	5.0	Закрепление отсутствует
82	422743.03	2195258.41	Картометрический метод	5.0	Закрепление отсутствует
83	422759.65	2195258.43	Картометрический метод	5.0	Закрепление отсутствует
84	422774.41	2195262.27	Картометрический метод	5.0	Закрепление отсутствует
85	422791.15	2195267.45	Картометрический метод	5.0	Закрепление отсутствует
86	422774.97	2195336.07	Картометрический метод	5.0	Закрепление отсутствует
74	422757.13	2195332.61	Картометрический метод	5.0	Закрепление отсутствует
87	420105.10	2192648.73	Картометрический метод	5.0	Закрепление отсутствует
88	420006.68	2192599.73	Картометрический метод	5.0	Закрепление отсутствует
89	420018.69	2192576.58	Картометрический метод	5.0	Закрепление отсутствует
90	420132.68	2192577.25	Картометрический метод	5.0	Закрепление отсутствует
91	420109.22	2192653.54	Картометрический метод	5.0	Закрепление отсутствует

2. Сведения о характерных точках границ объекта					
Обозначение характерных точек границ	**Координаты, м**		**Метод определения координат характерной точки**	**Средняя квадратическая погрешность положения характерной точки (Mt), м**	**Описание обозначения точки на местности (при наличии)**
	X	**Y**			
1	**2**	**3**	**4**	**5**	**6**
87	420105.10	2192648.73	Картометрический метод	5.0	Закрепление отсутствует
92	423350.43	2195803.29	Картометрический метод	5.0	Закрепление отсутствует
93	423357.40	2195794.44	Картометрический метод	5.0	Закрепление отсутствует
94	423356.26	2195793.63	Картометрический метод	5.0	Закрепление отсутствует
95	423349.17	2195789.50	Картометрический метод	5.0	Закрепление отсутствует
96	423347.71	2195782.01	Картометрический метод	5.0	Закрепление отсутствует
97	423347.15	2195779.13	Картометрический метод	5.0	Закрепление отсутствует
98	423355.12	2195762.34	Картометрический метод	5.0	Закрепление отсутствует
99	423377.09	2195721.52	Картометрический метод	5.0	Закрепление отсутствует
100	423377.64	2195721.81	Картометрический метод	5.0	Закрепление отсутствует
101	423389.87	2195728.21	Картометрический метод	5.0	Закрепление отсутствует
102	423407.68	2195737.78	Картометрический метод	5.0	Закрепление отсутствует
103	423411.33	2195740.10	Картометрический метод	5.0	Закрепление отсутствует
104	423413.05	2195740.92	Картометрический метод	5.0	Закрепление отсутствует
105	423381.72	2195818.01	Картометрический метод	5.0	Закрепление отсутствует
106	423346.42	2195814.25	Картометрический метод	5.0	Закрепление отсутствует
107	423342.56	2195818.80	Картометрический метод	5.0	Закрепление отсутствует
92	423350.43	2195803.29	Картометрический метод	5.0	Закрепление отсутствует
108	422815.32	2196006.12	Картометрический метод	5.0	Закрепление отсутствует
109	422811.98	2196006.04	Картометрический метод	5.0	Закрепление отсутствует
110	422810.50	2196004.67	Картометрический метод	5.0	Закрепление отсутствует
111	422792.90	2195984.46	Картометрический метод	5.0	Закрепление отсутствует
112	422785.86	2195973.47	Картометрический метод	5.0	Закрепление отсутствует
113	422780.39	2195960.76	Картометрический метод	5.0	Закрепление отсутствует
114	422777.78	2195947.34	Картометрический метод	5.0	Закрепление отсутствует

2. Сведения о характерных точках границ объекта					
Обозначение характерных точек границ	**Координаты, м**		**Метод определения координат характерной точки**	**Средняя квадратическая погрешность положения характерной точки (Mt), м**	**Описание обозначения точки на местности (при наличии)**
	X	**Y**			
1	**2**	**3**	**4**	**5**	**6**
115	422777.63	2195940.40	Картометрический метод	5.0	Закрепление отсутствует
116	422788.93	2195940.53	Картометрический метод	5.0	Закрепление отсутствует
117	422788.92	2195941.72	Картометрический метод	5.0	Закрепление отсутствует
118	422788.88	2195945.40	Картометрический метод	5.0	Закрепление отсутствует
119	422796.80	2195945.50	Картометрический метод	5.0	Закрепление отсутствует
120	422796.73	2195951.05	Картометрический метод	5.0	Закрепление отсутствует
121	422805.17	2195951.11	Картометрический метод	5.0	Закрепление отсутствует
122	422805.28	2195941.60	Картометрический метод	5.0	Закрепление отсутствует
123	422810.81	2195941.64	Картометрический метод	5.0	Закрепление отсутствует
124	422845.88	2195941.68	Картометрический метод	5.0	Закрепление отсутствует
125	422853.98	2195948.76	Картометрический метод	5.0	Закрепление отсутствует
126	422856.86	2195950.22	Картометрический метод	5.0	Закрепление отсутствует
127	422860.09	2195951.86	Картометрический метод	5.0	Закрепление отсутствует
128	422835.44	2196002.84	Картометрический метод	5.0	Закрепление отсутствует
129	422830.93	2196005.04	Картометрический метод	5.0	Закрепление отсутствует
130	422819.61	2196010.54	Картометрический метод	5.0	Закрепление отсутствует
108	422815.32	2196006.12	Картометрический метод	5.0	Закрепление отсутствует
131	422799.91	2195989.18	Картометрический метод	5.0	Закрепление отсутствует
132	422800.79	2195988.72	Картометрический метод	5.0	Закрепление отсутствует
133	422800.33	2195987.83	Картометрический метод	5.0	Закрепление отсутствует
134	422799.44	2195988.29	Картометрический метод	5.0	Закрепление отсутствует
131	422799.91	2195989.18	Картометрический метод	5.0	Закрепление отсутствует
135	419982.70	2192977.02	Картометрический метод	5.0	Закрепление отсутствует
136	419999.46	2192964.23	Картометрический метод	5.0	Закрепление отсутствует
137	420015.38	2192954.21	Картометрический метод	5.0	Закрепление отсутствует

2. Сведения о характерных точках границ объекта					
Обозначение характерных точек границ	**Координаты, м**		**Метод определения координат характерной точки**	**Средняя квадратическая погрешность положения характерной точки (Mt), м**	**Описание обозначения точки на местности (при наличии)**
	X	**Y**			
1	**2**	**3**	**4**	**5**	**6**
138	420026.86	2192949.83	Картометрический метод	5.0	Закрепление отсутствует
139	420036.54	2192948.84	Картометрический метод	5.0	Закрепление отсутствует
140	420039.02	2192948.59	Картометрический метод	5.0	Закрепление отсутствует
141	420042.88	2192951.41	Картометрический метод	5.0	Закрепление отсутствует
142	420047.49	2192952.94	Картометрический метод	5.0	Закрепление отсутствует
143	420051.91	2192955.90	Картометрический метод	5.0	Закрепление отсутствует
144	420056.98	2192959.72	Картометрический метод	5.0	Закрепление отсутствует
145	420062.66	2192964.38	Картометрический метод	5.0	Закрепление отсутствует
146	420068.70	2192969.68	Картометрический метод	5.0	Закрепление отсутствует
147	420071.50	2192972.31	Картометрический метод	5.0	Закрепление отсутствует
148	420042.53	2192998.76	Картометрический метод	5.0	Закрепление отсутствует
149	420040.21	2192996.87	Картометрический метод	5.0	Закрепление отсутствует
150	420036.30	2193000.50	Картометрический метод	5.0	Закрепление отсутствует
151	420016.17	2193018.78	Картометрический метод	5.0	Закрепление отсутствует
135	419982.70	2192977.02	Картометрический метод	5.0	Закрепление отсутствует
152	424875.64	2197653.50	Картометрический метод	5.0	Закрепление отсутствует
153	424912.45	2197643.85	Картометрический метод	5.0	Закрепление отсутствует
154	424914.71	2197643.18	Картометрический метод	5.0	Закрепление отсутствует
155	424922.47	2197675.13	Картометрический метод	5.0	Закрепление отсутствует
156	424932.93	2197694.35	Картометрический метод	5.0	Закрепление отсутствует
157	424941.48	2197699.46	Картометрический метод	5.0	Закрепление отсутствует
158	424952.96	2197702.40	Картометрический метод	5.0	Закрепление отсутствует
159	424933.91	2197710.84	Картометрический метод	5.0	Закрепление отсутствует
160	424900.03	2197729.62	Картометрический метод	5.0	Закрепление отсутствует
152	424875.64	2197653.50	Картометрический метод	5.0	Закрепление отсутствует

2. Сведения о характерных точках границ объекта					
Обозначение характерных точек границ	**Координаты, м**		**Метод определения координат характерной точки**	**Средняя квадратическая погрешность положения характерной точки (Mt), м**	**Описание обозначения точки на местности (при наличии)**
	X	**Y**			
1	**2**	**3**	**4**	**5**	**6**
161	420059.09	2192879.59	Картометрический метод	5.0	Закрепление отсутствует
162	420077.27	2192842.20	Картометрический метод	5.0	Закрепление отсутствует
163	420078.65	2192839.39	Картометрический метод	5.0	Закрепление отсутствует
164	420120.19	2192854.96	Картометрический метод	5.0	Закрепление отсутствует
165	420119.09	2192857.61	Картометрический метод	5.0	Закрепление отсутствует
166	420148.41	2192869.99	Картометрический метод	5.0	Закрепление отсутствует
167	420157.46	2192871.31	Картометрический метод	5.0	Закрепление отсутствует
168	420101.91	2192898.27	Картометрический метод	5.0	Закрепление отсутствует
161	420059.09	2192879.59	Картометрический метод	5.0	Закрепление отсутствует
169	419597.12	2192586.65	Картометрический метод	5.0	Закрепление отсутствует
170	419590.02	2192585.49	Картометрический метод	5.0	Закрепление отсутствует
171	419589.31	2192580.59	Картометрический метод	5.0	Закрепление отсутствует
172	419593.88	2192577.32	Картометрический метод	5.0	Закрепление отсутствует
173	419597.37	2192577.42	Картометрический метод	5.0	Закрепление отсутствует
174	419597.97	2192554.64	Картометрический метод	5.0	Закрепление отсутствует
175	419598.47	2192536.18	Картометрический метод	5.0	Закрепление отсутствует
176	419613.71	2192536.70	Картометрический метод	5.0	Закрепление отсутствует
177	419614.02	2192532.30	Картометрический метод	5.0	Закрепление отсутствует
178	419626.24	2192533.09	Картометрический метод	5.0	Закрепление отсутствует
179	419625.69	2192541.04	Картометрический метод	5.0	Закрепление отсутствует
180	419651.36	2192542.06	Картометрический метод	5.0	Закрепление отсутствует
181	419648.88	2192589.81	Картометрический метод	5.0	Закрепление отсутствует
169	419597.12	2192586.65	Картометрический метод	5.0	Закрепление отсутствует
182	422767.63	2196053.08	Картометрический метод	5.0	Закрепление отсутствует
183	422761.06	2196028.86	Картометрический метод	5.0	Закрепление отсутствует

2. Сведения о характерных точках границ объекта					
Обозначение характерных точек границ	**Координаты, м**		**Метод определения координат характерной точки**	**Средняя квадратическая погрешность положения характерной точки (Mt), м**	**Описание обозначения точки на местности (при наличии)**
	X	**Y**			
1	**2**	**3**	**4**	**5**	**6**
184	422752.91	2196017.36	Картометрический метод	5.0	Закрепление отсутствует
185	422769.63	2196003.37	Картометрический метод	5.0	Закрепление отсутствует
186	422776.30	2195997.80	Картометрический метод	5.0	Закрепление отсутствует
187	422776.94	2195994.83	Картометрический метод	5.0	Закрепление отсутствует
188	422777.52	2195995.70	Картометрический метод	5.0	Закрепление отсутствует
189	422797.16	2196018.22	Картометрический метод	5.0	Закрепление отсутствует
190	422804.36	2196024.86	Картометрический метод	5.0	Закрепление отсутствует
191	422805.76	2196024.89	Картометрический метод	5.0	Закрепление отсутствует
192	422806.96	2196024.92	Картометрический метод	5.0	Закрепление отсутствует
193	422820.80	2196039.11	Картометрический метод	5.0	Закрепление отсутствует
194	422820.81	2196039.12	Картометрический метод	5.0	Закрепление отсутствует
195	422817.63	2196040.20	Картометрический метод	5.0	Закрепление отсутствует
196	422769.46	2196056.41	Картометрический метод	5.0	Закрепление отсутствует
182	422767.63	2196053.08	Картометрический метод	5.0	Закрепление отсутствует
197	420504.38	2192005.35	Картометрический метод	5.0	Закрепление отсутствует
198	420512.76	2191969.06	Картометрический метод	5.0	Закрепление отсутствует
199	420514.23	2191962.84	Картометрический метод	5.0	Закрепление отсутствует
200	420533.58	2191968.87	Картометрический метод	5.0	Закрепление отсутствует
201	420536.48	2191969.56	Картометрический метод	5.0	Закрепление отсутствует
202	420536.09	2191973.63	Картометрический метод	5.0	Закрепление отсутствует
203	420555.42	2192003.20	Картометрический метод	5.0	Закрепление отсутствует
204	420553.55	2192014.33	Картометрический метод	5.0	Закрепление отсутствует
197	420504.38	2192005.35	Картометрический метод	5.0	Закрепление отсутствует
205	424737.94	2197868.63	Картометрический метод	5.0	Закрепление отсутствует
206	424738.92	2197866.64	Картометрический метод	5.0	Закрепление отсутствует

2. Сведения о характерных точках границ объекта

Обозначение характерных точек границ	Координаты, м		Метод определения координат характерной точки	Средняя квадратическая погрешность положения характерной точки (Mt), м	Описание обозначения точки на местности (при наличии)
	X	Y			
1	2	3	4	5	6
207	424744.21	2197858.35	Картометрический метод	5.0	Закрепление отсутствует
208	424747.04	2197848.95	Картометрический метод	5.0	Закрепление отсутствует
209	424744.40	2197828.11	Картометрический метод	5.0	Закрепление отсутствует
210	424738.87	2197814.72	Картометрический метод	5.0	Закрепление отсутствует
211	424767.93	2197823.77	Картометрический метод	5.0	Закрепление отсутствует
212	424809.27	2197836.64	Картометрический метод	5.0	Закрепление отсутствует
213	424813.47	2197837.95	Картометрический метод	5.0	Закрепление отсутствует
214	424812.72	2197840.22	Картометрический метод	5.0	Закрепление отсутствует
215	424767.41	2197824.91	Картометрический метод	5.0	Закрепление отсутствует
216	424750.13	2197876.24	Картометрический метод	5.0	Закрепление отсутствует
205	424737.94	2197868.63	Картометрический метод	5.0	Закрепление отсутствует
217	422858.52	2195946.58	Картометрический метод	5.0	Закрепление отсутствует
218	422877.47	2195905.39	Картометрический метод	5.0	Закрепление отсутствует
219	422882.73	2195905.04	Картометрический метод	5.0	Закрепление отсутствует
220	422861.83	2195948.26	Картометрический метод	5.0	Закрепление отсутствует
217	422858.52	2195946.58	Картометрический метод	5.0	Закрепление отсутствует

3. Сведения о характерных точках части (частей) границы объекта

Обозначение характерных точек части границы	Координаты, м		Метод определения координат характерной точки	Средняя квадратическая погрешность положения характерной точки (Mt), м	Описание обозначения точки на местности (при наличии)
	X	Y			
1	2	3	4	5	6
-	-	-	-	-	-

Раздел 3

Сведения о местоположении измененных (уточненных) границ объекта

1. Система координат -

2. Сведения о характерных точках границ объекта

Обозначение характерных точек границ	Существующие координаты, м		Измененные (уточненные) координаты, м		Метод определения координат характерной точки	Средняя квадратическая погрешность положения характерной точки (Mt), м	Описание обозначения точки на местности (при наличии)
	X	Y	X	Y			
1	2	3	4	5	6	7	8
-	-	-	-	-	-	-	

3. Сведения о характерных точках части (частей) границы объекта

Обозначение характерных точек части границы	Существующие координаты, м		Измененные (уточненные) координаты, м		Метод определения координат характерной точки	Средняя квадратическая погрешность положения характерной точки (Mt), м	Описание обозначения точки на местности (при наличии)
	X	Y	X	Y			
1	2	3	4	5	6	7	8
-	-	-	-	-	-	-	

ТЕКСТОВОЕ ОПИСАНИЕ местоположения границ населенных пунктов, территориальных зон		
Прохождение границы		**Описание прохождения границы**
от точки	**до точки**	
1	**2**	**3**
1	2	-
2	3	-
3	4	-
4	5	-
5	6	-
6	7	-
7	8	-
8	9	-
9	10	-
10	11	-
11	12	-
12	13	-
13	14	-
14	15	-
15	16	-
16	17	-
17	18	-
18	19	-
19	20	-
20	21	-
21	22	-
22	23	-
23	24	-
24	1	-
25	26	-
26	27	-
27	28	-
28	29	-
29	30	-
30	31	-
31	32	-
32	33	-
33	34	-
34	35	-
35	36	-
36	37	-
37	38	-

ТЕКСТОВОЕ ОПИСАНИЕ
местоположения границ населенных пунктов, территориальных зон

Прохождение границы		Описание прохождения границы
от точки	до точки	
1	2	3
38	39	-
39	40	-
40	41	-
41	42	-
42	43	-
43	44	-
44	45	-
45	25	-
46	47	-
47	48	-
48	49	-
49	50	-
50	51	-
51	52	-
52	53	-
53	54	-
54	55	-
55	56	-
56	57	-
57	58	-
58	59	-
59	60	-
60	61	-
61	46	-
62	63	-
63	64	-
64	65	-
65	66	-
66	67	-
67	68	-
68	69	-
69	62	-
70	71	-
71	72	-
72	73	-
73	70	-
74	75	-

ТЕКСТОВОЕ ОПИСАНИЕ местоположения границ населенных пунктов, территориальных зон		
Прохождение границы		**Описание прохождения границы**
от точки	**до точки**	
1	**2**	**3**
75	76	-
76	77	-
77	78	-
78	79	-
79	80	-
80	81	-
81	82	-
82	83	-
83	84	-
84	85	-
85	86	-
86	74	-
87	88	-
88	89	-
89	90	-
90	91	-
91	87	-
92	93	-
93	94	-
94	95	-
95	96	-
96	97	-
97	98	-
98	99	-
99	100	-
100	101	-
101	102	-
102	103	-
103	104	-
104	105	-
105	106	-
106	107	-
107	92	-
108	109	-
109	110	-
110	111	-
111	112	-

ТЕКСТОВОЕ ОПИСАНИЕ местоположения границ населенных пунктов, территориальных зон		
Прохождение границы		Описание прохождения границы
от точки	до точки	
1	2	3
112	113	-
113	114	-
114	115	-
115	116	-
116	117	-
117	118	-
118	119	-
119	120	-
120	121	-
121	122	-
122	123	-
123	124	-
124	125	-
125	126	-
126	127	-
127	128	-
128	129	-
129	130	-
130	108	-
131	132	-
132	133	-
133	134	-
134	131	-
135	136	-
136	137	-
137	138	-
138	139	-
139	140	-
140	141	-
141	142	-
142	143	-
143	144	-
144	145	-
145	146	-
146	147	-
147	148	-
148	149	-

ТЕКСТОВОЕ ОПИСАНИЕ
местоположения границ населенных пунктов, территориальных зон

Прохождение границы		Описание прохождения границы
от точки	до точки	
1	2	3
149	150	-
150	151	-
151	135	-
152	153	-
153	154	-
154	155	-
155	156	-
156	157	-
157	158	-
158	159	-
159	160	-
160	152	-
161	162	-
162	163	-
163	164	-
164	165	-
165	166	-
166	167	-
167	168	-
168	161	-
169	170	-
170	171	-
171	172	-
172	173	-
173	174	-
174	175	-
175	176	-
176	177	-
177	178	-
178	179	-
179	180	-
180	181	-
181	169	-
182	183	-
183	184	-
184	185	-
185	186	-

ТЕКСТОВОЕ ОПИСАНИЕ
местоположения границ населенных пунктов, территориальных зон

Прохождение границы		Описание прохождения границы
от точки	до точки	
1	2	3
186	187	-
187	188	-
188	189	-
189	190	-
190	191	-
191	192	-
192	193	-
193	194	-
194	195	-
195	196	-
196	182	-
197	198	-
198	199	-
199	200	-
200	201	-
201	202	-
202	203	-
203	204	-
204	197	-
205	206	-
206	207	-
207	208	-
208	209	-
209	210	-
210	211	-
211	212	-
212	213	-
213	214	-
214	215	-
215	216	-
216	205	-
217	218	-
218	219	-
219	220	-
220	217	-

ГРАФИЧЕСКОЕ ОПИСАНИЕ
местоположения границ населенных пунктов, территориальных зон, особо охраняемых природных территорий, зон с особыми условиями использования территории

Зона специализированной общественной застройки (ТД.2)

(наименование объекта, местоположение границ которого описано (далее - объект))

Раздел 1

Сведения об объекте

№ п/п	Характеристики объекта	Описание характеристик
1	2	3
1.	Местоположение объекта	Ленинградская область, м. р-н Ломоносовский, с.п Горбунковское
2.	Площадь объекта +/- величина погрешности определения площади (Р +/- Дельта Р)	154886 +/- 6887 м²
3.	Иные характеристики объекта	-

Раздел 2

Сведения о местоположении границ объекта

1. Система координат МСК 47 зона 2

2. Сведения о характерных точках границ объекта

Обозначение характерных точек границ	Координаты, м		Метод определения координат характерной точки	Средняя квадратическая погрешность положения характерной точки (Mt), м	Описание обозначения точки на местности (при наличии)
	X	Y			
1	2	3	4	5	6
1	420315.23	2191429.20	Картометрический метод	5.0	Закрепление отсутствует
2	420315.33	2191441.20	Картометрический метод	5.0	Закрепление отсутствует
3	420315.98	2191517.58	Картометрический метод	5.0	Закрепление отсутствует
4	420290.04	2191517.50	Картометрический метод	5.0	Закрепление отсутствует
5	420192.06	2191517.20	Картометрический метод	5.0	Закрепление отсутствует
6	420178.84	2191517.17	Картометрический метод	5.0	Закрепление отсутствует
7	420178.91	2191493.05	Картометрический метод	5.0	Закрепление отсутствует
8	420178.98	2191469.81	Картометрический метод	5.0	Закрепление отсутствует
9	420179.05	2191447.17	Картометрический метод	5.0	Закрепление отсутствует
10	420179.10	2191428.29	Картометрический метод	5.0	Закрепление отсутствует
11	420186.91	2191428.34	Картометрический метод	5.0	Закрепление отсутствует
12	420202.24	2191428.45	Картометрический метод	5.0	Закрепление отсутствует
13	420224.24	2191428.58	Картометрический метод	5.0	Закрепление отсутствует
14	420237.26	2191428.68	Картометрический метод	5.0	Закрепление отсутствует
15	420246.74	2191428.78	Картометрический метод	5.0	Закрепление отсутствует
16	420269.24	2191428.89	Картометрический метод	5.0	Закрепление отсутствует
17	420292.24	2191429.05	Картометрический метод	5.0	Закрепление отсутствует
1	420315.23	2191429.20	Картометрический метод	5.0	Закрепление отсутствует
18	419543.88	2192625.29	Картометрический метод	5.0	Закрепление отсутствует
19	419528.32	2192600.54	Картометрический метод	5.0	Закрепление отсутствует
20	419482.14	2192530.76	Картометрический метод	5.0	Закрепление отсутствует
21	419564.21	2192474.36	Картометрический метод	5.0	Закрепление отсутствует

2. Сведения о характерных точках границ объекта					
Обозначение характерных точек границ	**Координаты, м**		**Метод определения координат характерной точки**	**Средняя квадратическая погрешность положения характерной точки (Mt), м**	**Описание обозначения точки на местности (при наличии)**
	X	**Y**			
1	**2**	**3**	**4**	**5**	**6**
22	419598.77	2192524.65	Картометрический метод	5.0	Закрепление отсутствует
23	419598.47	2192536.18	Картометрический метод	5.0	Закрепление отсутствует
24	419597.97	2192554.64	Картометрический метод	5.0	Закрепление отсутствует
25	419597.37	2192577.42	Картометрический метод	5.0	Закрепление отсутствует
26	419593.88	2192577.32	Картометрический метод	5.0	Закрепление отсутствует
27	419589.31	2192580.59	Картометрический метод	5.0	Закрепление отсутствует
28	419590.02	2192585.49	Картометрический метод	5.0	Закрепление отсутствует
29	419589.86	2192603.22	Картометрический метод	5.0	Закрепление отсутствует
30	419585.59	2192603.50	Картометрический метод	5.0	Закрепление отсутствует
31	419552.81	2192630.36	Картометрический метод	5.0	Закрепление отсутствует
18	419543.88	2192625.29	Картометрический метод	5.0	Закрепление отсутствует
32	419671.45	2192503.73	Картометрический метод	5.0	Закрепление отсутствует
33	419671.25	2192509.53	Картометрический метод	5.0	Закрепление отсутствует
34	419666.99	2192525.92	Картометрический метод	5.0	Закрепление отсутствует
35	419664.07	2192541.96	Картометрический метод	5.0	Закрепление отсутствует
36	419662.80	2192542.03	Картометрический метод	5.0	Закрепление отсутствует
37	419651.36	2192542.06	Картометрический метод	5.0	Закрепление отсутствует
38	419625.69	2192541.04	Картометрический метод	5.0	Закрепление отсутствует
39	419626.24	2192533.09	Картометрический метод	5.0	Закрепление отсутствует
40	419627.44	2192500.81	Картометрический метод	5.0	Закрепление отсутствует
41	419640.71	2192501.81	Картометрический метод	5.0	Закрепление отсутствует
42	419670.60	2192503.68	Картометрический метод	5.0	Закрепление отсутствует
32	419671.45	2192503.73	Картометрический метод	5.0	Закрепление отсутствует
43	420141.26	2192729.00	Картометрический метод	5.0	Закрепление отсутствует
44	420167.45	2192757.68	Картометрический метод	5.0	Закрепление отсутствует

2. Сведения о характерных точках границ объекта					
Обозначение характерных точек границ	**Координаты, м**		**Метод определения координат характерной точки**	**Средняя квадратическая погрешность положения характерной точки (Mt), м**	**Описание обозначения точки на местности (при наличии)**
	X	**Y**			
1	**2**	**3**	**4**	**5**	**6**
45	420202.64	2192792.76	Картометрический метод	5.0	Закрепление отсутствует
46	420236.81	2192830.23	Картометрический метод	5.0	Закрепление отсутствует
47	420212.19	2192842.98	Картометрический метод	5.0	Закрепление отсутствует
48	420157.46	2192871.31	Картометрический метод	5.0	Закрепление отсутствует
49	420148.41	2192869.99	Картометрический метод	5.0	Закрепление отсутствует
50	420119.09	2192857.61	Картометрический метод	5.0	Закрепление отсутствует
51	420120.19	2192854.96	Картометрический метод	5.0	Закрепление отсутствует
52	420078.65	2192839.39	Картометрический метод	5.0	Закрепление отсутствует
53	420077.27	2192842.20	Картометрический метод	5.0	Закрепление отсутствует
54	420048.24	2192832.48	Картометрический метод	5.0	Закрепление отсутствует
55	420086.00	2192790.47	Картометрический метод	5.0	Закрепление отсутствует
56	420140.90	2192729.39	Картометрический метод	5.0	Закрепление отсутствует
43	420141.26	2192729.00	Картометрический метод	5.0	Закрепление отсутствует
57	422959.58	2195278.34	Картометрический метод	5.0	Закрепление отсутствует
58	422956.95	2195271.21	Картометрический метод	5.0	Закрепление отсутствует
59	422955.54	2195271.65	Картометрический метод	5.0	Закрепление отсутствует
60	422950.94	2195273.08	Картометрический метод	5.0	Закрепление отсутствует
61	422947.52	2195274.18	Картометрический метод	5.0	Закрепление отсутствует
62	422950.06	2195282.12	Картометрический метод	5.0	Закрепление отсутствует
63	422931.34	2195284.94	Картометрический метод	5.0	Закрепление отсутствует
64	422910.26	2195281.68	Картометрический метод	5.0	Закрепление отсутствует
65	422901.19	2195280.72	Картометрический метод	5.0	Закрепление отсутствует
66	422896.82	2195279.84	Картометрический метод	5.0	Закрепление отсутствует
67	422892.10	2195278.90	Картометрический метод	5.0	Закрепление отсутствует
68	422866.30	2195273.72	Картометрический метод	5.0	Закрепление отсутствует

2. Сведения о характерных точках границ объекта					
Обозначение характерных точек границ	**Координаты, м**		**Метод определения координат характерной точки**	**Средняя квадратическая погрешность положения характерной точки (Mt), м**	**Описание обозначения точки на местности (при наличии)**
	X	**Y**			
1	**2**	**3**	**4**	**5**	**6**
69	422754.70	2195240.87	Картометрический метод	5.0	Закрепление отсутствует
70	422771.61	2195178.73	Картометрический метод	5.0	Закрепление отсутствует
71	422761.55	2195171.16	Картометрический метод	5.0	Закрепление отсутствует
72	422754.38	2195165.58	Картометрический метод	5.0	Закрепление отсутствует
73	422744.06	2195152.30	Картометрический метод	5.0	Закрепление отсутствует
74	422738.71	2195101.06	Картометрический метод	5.0	Закрепление отсутствует
75	422748.16	2195091.42	Картометрический метод	5.0	Закрепление отсутствует
76	422756.99	2195083.08	Картометрический метод	5.0	Закрепление отсутствует
77	422786.69	2195072.10	Картометрический метод	5.0	Закрепление отсутствует
78	422809.71	2195065.36	Картометрический метод	5.0	Закрепление отсутствует
79	422827.26	2195062.00	Картометрический метод	5.0	Закрепление отсутствует
80	422839.16	2195059.48	Картометрический метод	5.0	Закрепление отсутствует
81	422880.62	2195041.62	Картометрический метод	5.0	Закрепление отсутствует
82	422890.54	2195037.14	Картометрический метод	5.0	Закрепление отсутствует
83	422902.16	2195032.38	Картометрический метод	5.0	Закрепление отсутствует
84	422916.72	2195025.64	Картометрический метод	5.0	Закрепление отсутствует
85	422931.59	2195065.71	Картометрический метод	5.0	Закрепление отсутствует
86	422994.48	2195157.89	Картометрический метод	5.0	Закрепление отсутствует
87	423010.01	2195206.11	Картометрический метод	5.0	Закрепление отсутствует
88	423001.52	2195261.09	Картометрический метод	5.0	Закрепление отсутствует
57	422959.58	2195278.34	Картометрический метод	5.0	Закрепление отсутствует
89	423179.06	2195205.81	Картометрический метод	5.0	Закрепление отсутствует
90	423178.70	2195205.93	Картометрический метод	5.0	Закрепление отсутствует
91	423102.88	2195233.83	Картометрический метод	5.0	Закрепление отсутствует
92	423098.64	2195223.04	Картометрический метод	5.0	Закрепление отсутствует

2. Сведения о характерных точках границ объекта					
Обозначение характерных точек границ	**Координаты, м**		**Метод определения координат характерной точки**	**Средняя квадратическая погрешность положения характерной точки (Mt), м**	**Описание обозначения точки на местности (при наличии)**
	X	**Y**			
1	**2**	**3**	**4**	**5**	**6**
93	423054.27	2195204.39	Картометрический метод	5.0	Закрепление отсутствует
94	423055.48	2195139.60	Картометрический метод	5.0	Закрепление отсутствует
95	423164.76	2195137.82	Картометрический метод	5.0	Закрепление отсутствует
89	423179.06	2195205.81	Картометрический метод	5.0	Закрепление отсутствует
96	422910.25	2195785.43	Картометрический метод	5.0	Закрепление отсутствует
97	422910.59	2195786.37	Картометрический метод	5.0	Закрепление отсутствует
98	422911.53	2195786.04	Картометрический метод	5.0	Закрепление отсутствует
99	422911.19	2195785.09	Картометрический метод	5.0	Закрепление отсутствует
100	423037.41	2195745.13	Картометрический метод	5.0	Закрепление отсутствует
101	423045.69	2195802.52	Картометрический метод	5.0	Закрепление отсутствует
102	423056.16	2195802.60	Картометрический метод	5.0	Закрепление отсутствует
103	423055.95	2195832.71	Картометрический метод	5.0	Закрепление отсутствует
104	423060.95	2195831.98	Картометрический метод	5.0	Закрепление отсутствует
105	423101.84	2195832.27	Картометрический метод	5.0	Закрепление отсутствует
106	423101.63	2195861.07	Картометрический метод	5.0	Закрепление отсутствует
107	423060.74	2195860.78	Картометрический метод	5.0	Закрепление отсутствует
108	423055.73	2195862.37	Картометрический метод	5.0	Закрепление отсутствует
109	423036.24	2195868.55	Картометрический метод	5.0	Закрепление отсутствует
110	423022.90	2195872.78	Картометрический метод	5.0	Закрепление отсутствует
111	423012.42	2195876.11	Картометрический метод	5.0	Закрепление отсутствует
112	423012.55	2195876.64	Картометрический метод	5.0	Закрепление отсутствует
113	423009.64	2195877.36	Картометрический метод	5.0	Закрепление отсутствует
114	423009.56	2195877.02	Картометрический метод	5.0	Закрепление отсутствует
115	422992.67	2195882.38	Картометрический метод	5.0	Закрепление отсутствует
116	422988.37	2195883.74	Картометрический метод	5.0	Закрепление отсутствует

2. Сведения о характерных точках границ объекта					
Обозначение характерных точек границ	**Координаты, м**		**Метод определения координат характерной точки**	**Средняя квадратическая погрешность положения характерной точки (Mt), м**	**Описание обозначения точки на местности (при наличии)**
	X	**Y**			
1	**2**	**3**	**4**	**5**	**6**
117	422920.33	2195905.34	Картометрический метод	5.0	Закрепление отсутствует
118	422912.94	2195904.59	Картометрический метод	5.0	Закрепление отсутствует
119	422904.00	2195896.92	Картометрический метод	5.0	Закрепление отсутствует
120	422897.55	2195882.37	Картометрический метод	5.0	Закрепление отсутствует
121	422872.43	2195802.46	Картометрический метод	5.0	Закрепление отсутствует
122	422872.82	2195799.86	Картометрический метод	5.0	Закрепление отсутствует
123	422876.70	2195796.23	Картометрический метод	5.0	Закрепление отсутствует
124	422902.99	2195787.69	Картометрический метод	5.0	Закрепление отсутствует
96	422910.25	2195785.43	Картометрический метод	5.0	Закрепление отсутствует
125	423079.66	2195696.44	Картометрический метод	5.0	Закрепление отсутствует
126	423026.78	2195526.95	Картометрический метод	5.0	Закрепление отсутствует
127	423031.22	2195525.57	Картометрический метод	5.0	Закрепление отсутствует
128	423024.33	2195503.48	Картометрический метод	5.0	Закрепление отсутствует
129	423018.20	2195483.84	Картометрический метод	5.0	Закрепление отсутствует
130	422989.07	2195387.82	Картометрический метод	5.0	Закрепление отсутствует
131	422985.53	2195375.55	Картометрический метод	5.0	Закрепление отсутствует
132	423019.18	2195366.32	Картометрический метод	5.0	Закрепление отсутствует
133	423092.76	2195342.10	Картометрический метод	5.0	Закрепление отсутствует
134	423114.14	2195335.06	Картометрический метод	5.0	Закрепление отсутствует
135	423120.42	2195347.86	Картометрический метод	5.0	Закрепление отсутствует
136	423114.50	2195345.92	Картометрический метод	5.0	Закрепление отсутствует
137	423093.50	2195343.93	Картометрический метод	5.0	Закрепление отсутствует
138	423095.01	2195350.10	Картометрический метод	5.0	Закрепление отсутствует
139	423118.30	2195423.27	Картометрический метод	5.0	Закрепление отсутствует
140	423125.15	2195421.22	Картометрический метод	5.0	Закрепление отсутствует

2. Сведения о характерных точках границ объекта

Обозначение характерных точек границ	Координаты, м		Метод определения координат характерной точки	Средняя квадратическая погрешность положения характерной точки (Mt), м	Описание обозначения точки на местности (при наличии)
	X	Y			
1	2	3	4	5	6
141	423134.94	2195456.97	Картометрический метод	5.0	Закрепление отсутствует
142	423138.74	2195470.37	Картометрический метод	5.0	Закрепление отсутствует
143	423081.52	2195486.60	Картометрический метод	5.0	Закрепление отсутствует
144	423103.40	2195533.70	Картометрический метод	5.0	Закрепление отсутствует
145	423157.86	2195514.88	Картометрический метод	5.0	Закрепление отсутствует
146	423197.65	2195663.84	Картометрический метод	5.0	Закрепление отсутствует
147	423186.79	2195667.41	Картометрический метод	5.0	Закрепление отсутствует
148	423089.71	2195698.00	Картометрический метод	5.0	Закрепление отсутствует
149	423084.27	2195699.71	Картометрический метод	5.0	Закрепление отсутствует
125	423079.66	2195696.44	Картометрический метод	5.0	Закрепление отсутствует

3. Сведения о характерных точках части (частей) границы объекта

Обозначение характерных точек части границы	Координаты, м		Метод определения координат характерной точки	Средняя квадратическая погрешность положения характерной точки (Mt), м	Описание обозначения точки на местности (при наличии)
	X	Y			
1	2	3	4	5	6
-	-	-	-	-	-

Раздел 3

Сведения о местоположении измененных (уточненных) границ объекта

1. Система координат -

2. Сведения о характерных точках границ объекта

Обозначение характерных точек границ	Существующие координаты, м		Измененные (уточненные) координаты, м		Метод определения координат характерной точки	Средняя квадратическая погрешность положения характерной точки (Mt), м	Описание обозначения точки на местности (при наличии)
	X	Y	X	Y			
1	2	3	4	5	6	7	8
-	-	-	-	-	-	-	

3. Сведения о характерных точках части (частей) границы объекта

Обозначение характерных точек части границы	Существующие координаты, м		Измененные (уточненные) координаты, м		Метод определения координат характерной точки	Средняя квадратическая погрешность положения характерной точки (Mt), м	Описание обозначения точки на местности (при наличии)
	X	Y	X	Y			
1	2	3	4	5	6	7	8
-	-	-	-	-	-	-	

ТЕКСТОВОЕ ОПИСАНИЕ
местоположения границ населенных пунктов, территориальных зон

Прохождение границы		Описание прохождения границы
от точки	до точки	
1	2	3
1	2	-
2	3	-
3	4	-
4	5	-
5	6	-
6	7	-
7	8	-
8	9	-
9	10	-
10	11	-
11	12	-
12	13	-
13	14	-
14	15	-
15	16	-
16	17	-
17	1	-
18	19	-
19	20	-
20	21	-
21	22	-
22	23	-
23	24	-
24	25	-
25	26	-
26	27	-
27	28	-
28	29	-
29	30	-
30	31	-
31	18	-
32	33	-
33	34	-
34	35	-
35	36	-
36	37	-
37	38	-

ТЕКСТОВОЕ ОПИСАНИЕ
местоположения границ населенных пунктов, территориальных зон

Прохождение границы		Описание прохождения границы
от точки	до точки	
1	2	3
38	39	-
39	40	-
40	41	-
41	42	-
42	32	-
43	44	-
44	45	-
45	46	-
46	47	-
47	48	-
48	49	-
49	50	-
50	51	-
51	52	-
52	53	-
53	54	-
54	55	-
55	56	-
56	43	-
57	58	-
58	59	-
59	60	-
60	61	-
61	62	-
62	63	-
63	64	-
64	65	-
65	66	-
66	67	-
67	68	-
68	69	-
69	70	-
70	71	-
71	72	-
72	73	-
73	74	-
74	75	-

ТЕКСТОВОЕ ОПИСАНИЕ
местоположения границ населенных пунктов, территориальных зон

Прохождение границы		Описание прохождения границы
от точки	до точки	
1	2	3
75	76	-
76	77	-
77	78	-
78	79	-
79	80	-
80	81	-
81	82	-
82	83	-
83	84	-
84	85	-
85	86	-
86	87	-
87	88	-
88	57	-
89	90	-
90	91	-
91	92	-
92	93	-
93	94	-
94	95	-
95	89	-
96	97	-
97	98	-
98	99	-
99	100	-
100	101	-
101	102	-
102	103	-
103	104	-
104	105	-
105	106	-
106	107	-
107	108	-
108	109	-
109	110	-
110	111	-
111	112	-

ТЕКСТОВОЕ ОПИСАНИЕ местоположения границ населенных пунктов, территориальных зон		
Прохождение границы		Описание прохождения границы
от точки	до точки	
1	2	3
112	113	-
113	114	-
114	115	-
115	116	-
116	117	-
117	118	-
118	119	-
119	120	-
120	121	-
121	122	-
122	123	-
123	124	-
124	96	-
125	126	-
126	127	-
127	128	-
128	129	-
129	130	-
130	131	-
131	132	-
132	133	-
133	134	-
134	135	-
135	136	-
136	137	-
137	138	-
138	139	-
139	140	-
140	141	-
141	142	-
142	143	-
143	144	-
144	145	-
145	146	-
146	147	-
147	148	-
148	149	-

ТЕКСТОВОЕ ОПИСАНИЕ
местоположения границ населенных пунктов, территориальных зон

Прохождение границы		Описание прохождения границы
от точки	до точки	
1	2	3
149	125	-

ГРАФИЧЕСКОЕ ОПИСАНИЕ
местоположения границ населенных пунктов, территориальных зон, особо охраняемых природных территорий, зон с особыми условиями использования территории

Производственная зона (ТП.0)

(наименование объекта, местоположение границ которого описано (далее - объект))

Раздел 1

Сведения об объекте

№ п/п	Характеристики объекта	Описание характеристик
1	2	3
1.	Местоположение объекта	Ленинградская область, м. р-н Ломоносовский, с.п Горбунковское
2.	Площадь объекта +/- величина погрешности определения площади (Р +/- Дельта Р)	797501 +/- 15628 м²
3.	Иные характеристики объекта	-

Раздел 2

Сведения о местоположении границ объекта

1. Система координат МСК 47 зона 2

2. Сведения о характерных точках границ объекта

Обозначение характерных точек границ	Координаты, м		Метод определения координат характерной точки	Средняя квадратическая погрешность положения характерной точки (Mt), м	Описание обозначения точки на местности (при наличии)
	X	Y			
1	2	3	4	5	6
1	421667.19	2194253.46	Картометрический метод	5.0	Закрепление отсутствует
2	421636.61	2194233.50	Картометрический метод	5.0	Закрепление отсутствует
3	421634.51	2194232.18	Картометрический метод	5.0	Закрепление отсутствует
4	421565.88	2194188.86	Картометрический метод	5.0	Закрепление отсутствует
5	421554.86	2194168.01	Картометрический метод	5.0	Закрепление отсутствует
6	421563.01	2194139.66	Картометрический метод	5.0	Закрепление отсутствует
7	421551.01	2194134.30	Картометрический метод	5.0	Закрепление отсутствует
8	421526.76	2194123.45	Картометрический метод	5.0	Закрепление отсутствует
9	421495.23	2194100.78	Картометрический метод	5.0	Закрепление отсутствует
10	421484.44	2194093.02	Картометрический метод	5.0	Закрепление отсутствует
11	421449.49	2194069.12	Картометрический метод	5.0	Закрепление отсутствует
12	421442.58	2194064.19	Картометрический метод	5.0	Закрепление отсутствует
13	421418.52	2194047.02	Картометрический метод	5.0	Закрепление отсутствует
14	421394.66	2194030.60	Картометрический метод	5.0	Закрепление отсутствует
15	421377.33	2194018.67	Картометрический метод	5.0	Закрепление отсутствует
16	421347.27	2193997.06	Картометрический метод	5.0	Закрепление отсутствует
17	421341.93	2193993.22	Картометрический метод	5.0	Закрепление отсутствует
18	421326.29	2193982.94	Картометрический метод	5.0	Закрепление отсутствует
19	421331.26	2193965.49	Картометрический метод	5.0	Закрепление отсутствует
20	421325.30	2193964.62	Картометрический метод	5.0	Закрепление отсутствует
21	421315.32	2193971.04	Картометрический метод	5.0	Закрепление отсутствует
22	421290.52	2193984.31	Картометрический метод	5.0	Закрепление отсутствует

2. Сведения о характерных точках границ объекта					
Обозначение характерных точек границ	**Координаты, м**		**Метод определения координат характерной точки**	**Средняя квадратическая погрешность положения характерной точки (Mt), м**	**Описание обозначения точки на местности (при наличии)**
	X	**Y**			
1	**2**	**3**	**4**	**5**	**6**
23	421255.48	2193996.01	Картометрический метод	5.0	Закрепление отсутствует
24	421192.12	2194017.17	Картометрический метод	5.0	Закрепление отсутствует
25	421156.64	2193994.87	Картометрический метод	5.0	Закрепление отсутствует
26	421121.16	2193972.57	Картометрический метод	5.0	Закрепление отсутствует
27	421110.44	2193986.37	Картометрический метод	5.0	Закрепление отсутствует
28	421065.63	2193933.61	Картометрический метод	5.0	Закрепление отсутствует
29	421025.19	2193871.93	Картометрический метод	5.0	Закрепление отсутствует
30	421023.92	2193880.39	Картометрический метод	5.0	Закрепление отсутствует
31	420936.33	2193968.23	Картометрический метод	5.0	Закрепление отсутствует
32	420875.46	2193893.32	Картометрический метод	5.0	Закрепление отсутствует
33	420801.90	2193799.16	Картометрический метод	5.0	Закрепление отсутствует
34	420793.82	2193788.81	Картометрический метод	5.0	Закрепление отсутствует
35	420702.16	2193682.03	Картометрический метод	5.0	Закрепление отсутствует
36	420690.08	2193669.54	Картометрический метод	5.0	Закрепление отсутствует
37	420607.37	2193570.23	Картометрический метод	5.0	Закрепление отсутствует
38	420620.99	2193558.69	Картометрический метод	5.0	Закрепление отсутствует
39	420665.78	2193544.22	Картометрический метод	5.0	Закрепление отсутствует
40	420667.76	2193543.58	Картометрический метод	5.0	Закрепление отсутствует
41	420647.80	2193515.78	Картометрический метод	5.0	Закрепление отсутствует
42	420613.10	2193468.11	Картометрический метод	5.0	Закрепление отсутствует
43	420616.23	2193464.91	Картометрический метод	5.0	Закрепление отсутствует
44	420619.28	2193461.62	Картометрический метод	5.0	Закрепление отсутствует
45	420623.06	2193457.55	Картометрический метод	5.0	Закрепление отсутствует
46	420630.81	2193460.10	Картометрический метод	5.0	Закрепление отсутствует
47	420634.34	2193458.94	Картометрический метод	5.0	Закрепление отсутствует

2. Сведения о характерных точках границ объекта					
Обозначение характерных точек границ	**Координаты, м**		**Метод определения координат характерной точки**	**Средняя квадратическая погрешность положения характерной точки (Mt), м**	**Описание обозначения точки на местности (при наличии)**
	X	**Y**			
1	**2**	**3**	**4**	**5**	**6**
48	420703.01	2193389.06	Картометрический метод	5.0	Закрепление отсутствует
49	420735.09	2193416.76	Картометрический метод	5.0	Закрепление отсутствует
50	420742.59	2193416.75	Картометрический метод	5.0	Закрепление отсутствует
51	420743.24	2193491.04	Картометрический метод	5.0	Закрепление отсутствует
52	420754.73	2193491.02	Картометрический метод	5.0	Закрепление отсутствует
53	420754.06	2193417.26	Картометрический метод	5.0	Закрепление отсутствует
54	420762.79	2193417.28	Картометрический метод	5.0	Закрепление отсутствует
55	420776.51	2193431.83	Картометрический метод	5.0	Закрепление отсутствует
56	420796.49	2193431.02	Картометрический метод	5.0	Закрепление отсутствует
57	420794.68	2193317.56	Картометрический метод	5.0	Закрепление отсутствует
58	420794.10	2193281.04	Картометрический метод	5.0	Закрепление отсутствует
59	420793.56	2193244.90	Картометрический метод	5.0	Закрепление отсутствует
60	420832.55	2193244.68	Картометрический метод	5.0	Закрепление отсутствует
61	420875.07	2193244.45	Картометрический метод	5.0	Закрепление отсутствует
62	420916.42	2193244.22	Картометрический метод	5.0	Закрепление отсутствует
63	420956.56	2193244.00	Картометрический метод	5.0	Закрепление отсутствует
64	421013.95	2193246.95	Картометрический метод	5.0	Закрепление отсутствует
65	421015.77	2193250.38	Картометрический метод	5.0	Закрепление отсутствует
66	421021.08	2193260.41	Картометрический метод	5.0	Закрепление отсутствует
67	421029.29	2193273.71	Картометрический метод	5.0	Закрепление отсутствует
68	421040.81	2193282.79	Картометрический метод	5.0	Закрепление отсутствует
69	421091.37	2193322.64	Картометрический метод	5.0	Закрепление отсутствует
70	421083.61	2193368.50	Картометрический метод	5.0	Закрепление отсутствует
71	421083.04	2193371.84	Картометрический метод	5.0	Закрепление отсутствует
72	421095.47	2193393.80	Картометрический метод	5.0	Закрепление отсутствует

2. Сведения о характерных точках границ объекта

Обозначение характерных точек границ	Координаты, м		Метод определения координат характерной точки	Средняя квадратическая погрешность положения характерной точки (Mt), м	Описание обозначения точки на местности (при наличии)
	X	Y			
1	2	3	4	5	6
73	421118.78	2193434.98	Картометрический метод	5.0	Закрепление отсутствует
74	421140.18	2193472.79	Картометрический метод	5.0	Закрепление отсутствует
75	421138.68	2193478.93	Картометрический метод	5.0	Закрепление отсутствует
76	421111.94	2193588.74	Картометрический метод	5.0	Закрепление отсутствует
77	421307.86	2193693.89	Картометрический метод	5.0	Закрепление отсутствует
78	421393.69	2193735.28	Картометрический метод	5.0	Закрепление отсутствует
79	421546.94	2193809.17	Картометрический метод	5.0	Закрепление отсутствует
80	421569.89	2193820.24	Картометрический метод	5.0	Закрепление отсутствует
81	421636.30	2193850.53	Картометрический метод	5.0	Закрепление отсутствует
82	421693.46	2193929.01	Картометрический метод	5.0	Закрепление отсутствует
83	421685.44	2193948.08	Картометрический метод	5.0	Закрепление отсутствует
84	421666.80	2193935.71	Картометрический метод	5.0	Закрепление отсутствует
85	421659.34	2193934.57	Картометрический метод	5.0	Закрепление отсутствует
86	421652.37	2193938.14	Картометрический метод	5.0	Закрепление отсутствует
87	421628.75	2194001.78	Картометрический метод	5.0	Закрепление отсутствует
88	421628.61	2194010.47	Картометрический метод	5.0	Закрепление отсутствует
89	421633.31	2194017.66	Картометрический метод	5.0	Закрепление отсутствует
90	421644.20	2194024.27	Картометрический метод	5.0	Закрепление отсутствует
91	421665.70	2194034.49	Картометрический метод	5.0	Закрепление отсутствует
92	421662.59	2194042.66	Картометрический метод	5.0	Закрепление отсутствует
93	421791.89	2194133.38	Картометрический метод	5.0	Закрепление отсутствует
94	421720.72	2194271.99	Картометрический метод	5.0	Закрепление отсутствует
95	421711.72	2194274.99	Картометрический метод	5.0	Закрепление отсутствует
96	421703.27	2194276.09	Картометрический метод	5.0	Закрепление отсутствует
1	421667.19	2194253.46	Картометрический метод	5.0	Закрепление отсутствует

2. Сведения о характерных точках границ объекта					
Обозначение характерных точек границ	**Координаты, м**		**Метод определения координат характерной точки**	**Средняя квадратическая погрешность положения характерной точки (Mt), м**	**Описание обозначения точки на местности (при наличии)**
	X	**Y**			
1	**2**	**3**	**4**	**5**	**6**
97	420951.14	2192499.27	Картометрический метод	5.0	Закрепление отсутствует
98	420968.63	2192497.44	Картометрический метод	5.0	Закрепление отсутствует
99	420998.28	2192478.97	Картометрический метод	5.0	Закрепление отсутствует
100	421008.88	2192463.79	Картометрический метод	5.0	Закрепление отсутствует
101	421014.98	2192455.72	Картометрический метод	5.0	Закрепление отсутствует
102	421019.00	2192446.61	Картометрический метод	5.0	Закрепление отсутствует
103	421016.04	2192439.62	Картометрический метод	5.0	Закрепление отсутствует
104	421005.87	2192436.02	Картометрический метод	5.0	Закрепление отсутствует
105	420980.28	2192437.97	Картометрический метод	5.0	Закрепление отсутствует
106	420934.31	2192440.51	Картометрический метод	5.0	Закрепление отсутствует
107	420879.00	2192477.10	Картометрический метод	5.0	Закрепление отсутствует
108	420870.83	2192482.50	Картометрический метод	5.0	Закрепление отсутствует
109	420824.54	2192513.13	Картометрический метод	5.0	Закрепление отсутствует
110	420808.80	2192523.54	Картометрический метод	5.0	Закрепление отсутствует
111	420790.46	2192495.62	Картометрический метод	5.0	Закрепление отсутствует
112	420741.91	2192469.77	Картометрический метод	5.0	Закрепление отсутствует
113	420729.32	2192448.48	Картометрический метод	5.0	Закрепление отсутствует
114	420655.36	2192323.46	Картометрический метод	5.0	Закрепление отсутствует
115	420612.43	2192345.15	Картометрический метод	5.0	Закрепление отсутствует
116	420569.53	2192366.83	Картометрический метод	5.0	Закрепление отсутствует
117	420557.95	2192372.68	Картометрический метод	5.0	Закрепление отсутствует
118	420478.97	2192412.60	Картометрический метод	5.0	Закрепление отсутствует
119	420460.96	2192421.70	Картометрический метод	5.0	Закрепление отсутствует
120	420506.98	2192339.63	Картометрический метод	5.0	Закрепление отсутствует
121	420564.56	2192349.80	Картометрический метод	5.0	Закрепление отсутствует

2. Сведения о характерных точках границ объекта

Обозначение характерных точек границ	Координаты, м		Метод определения координат характерной точки	Средняя квадратическая погрешность положения характерной точки (Mt), м	Описание обозначения точки на местности (при наличии)
	X	Y			
1	2	3	4	5	6
122	420589.70	2192333.95	Картометрический метод	5.0	Закрепление отсутствует
123	420595.01	2192332.04	Картометрический метод	5.0	Закрепление отсутствует
124	420641.20	2192315.43	Картометрический метод	5.0	Закрепление отсутствует
125	420651.85	2192309.38	Картометрический метод	5.0	Закрепление отсутствует
126	420666.76	2192248.04	Картометрический метод	5.0	Закрепление отсутствует
127	420676.64	2192207.38	Картометрический метод	5.0	Закрепление отсутствует
128	420710.09	2192213.63	Картометрический метод	5.0	Закрепление отсутствует
129	420716.79	2192214.88	Картометрический метод	5.0	Закрепление отсутствует
130	420734.24	2192218.14	Картометрический метод	5.0	Закрепление отсутствует
131	420738.10	2192224.77	Картометрический метод	5.0	Закрепление отсутствует
132	420795.37	2192242.33	Картометрический метод	5.0	Закрепление отсутствует
133	420795.86	2192242.52	Картометрический метод	5.0	Закрепление отсутствует
134	420822.32	2192244.62	Картометрический метод	5.0	Закрепление отсутствует
135	420853.96	2192255.47	Картометрический метод	5.0	Закрепление отсутствует
136	420986.91	2192301.06	Картометрический метод	5.0	Закрепление отсутствует
137	420940.58	2192340.78	Картометрический метод	5.0	Закрепление отсутствует
138	421060.34	2192472.60	Картометрический метод	5.0	Закрепление отсутствует
139	421017.96	2192498.86	Картометрический метод	5.0	Закрепление отсутствует
140	420965.96	2192528.37	Картометрический метод	5.0	Закрепление отсутствует
97	420951.14	2192499.27	Картометрический метод	5.0	Закрепление отсутствует
141	421453.06	2194426.48	Картометрический метод	5.0	Закрепление отсутствует
142	421401.18	2194402.44	Картометрический метод	5.0	Закрепление отсутствует
143	421356.39	2194380.01	Картометрический метод	5.0	Закрепление отсутствует
144	421309.20	2194357.57	Картометрический метод	5.0	Закрепление отсутствует
145	421256.54	2194330.21	Картометрический метод	5.0	Закрепление отсутствует

2. Сведения о характерных точках границ объекта					
Обозначение характерных точек границ	**Координаты, м**		**Метод определения координат характерной точки**	**Средняя квадратическая погрешность положения характерной точки (Mt), м**	**Описание обозначения точки на местности (при наличии)**
	X	**Y**			
1	**2**	**3**	**4**	**5**	**6**
146	421443.54	2194077.17	Картометрический метод	5.0	Закрепление отсутствует
147	421478.91	2194101.36	Картометрический метод	5.0	Закрепление отсутствует
148	421521.23	2194131.79	Картометрический метод	5.0	Закрепление отсутствует
149	421551.00	2194145.24	Картометрический метод	5.0	Закрепление отсутствует
150	421544.14	2194169.12	Картометрический метод	5.0	Закрепление отсутствует
151	421553.26	2194186.39	Картометрический метод	5.0	Закрепление отсутствует
152	421558.25	2194195.82	Картометрический метод	5.0	Закрепление отсутствует
153	421585.29	2194213.49	Картометрический метод	5.0	Закрепление отсутствует
154	421631.06	2194241.82	Картометрический метод	5.0	Закрепление отсутствует
155	421492.14	2194449.91	Картометрический метод	5.0	Закрепление отсутствует
141	421453.06	2194426.48	Картометрический метод	5.0	Закрепление отсутствует
156	421912.75	2195740.69	Картометрический метод	5.0	Закрепление отсутствует
157	421927.75	2195723.54	Картометрический метод	5.0	Закрепление отсутствует
158	421922.28	2195718.31	Картометрический метод	5.0	Закрепление отсутствует
159	421921.21	2195717.30	Картометрический метод	5.0	Закрепление отсутствует
160	421910.78	2195708.18	Картометрический метод	5.0	Закрепление отсутствует
161	421909.62	2195707.19	Картометрический метод	5.0	Закрепление отсутствует
162	421902.46	2195701.04	Картометрический метод	5.0	Закрепление отсутствует
163	421886.92	2195717.93	Картометрический метод	5.0	Закрепление отсутствует
164	421791.70	2195633.76	Картометрический метод	5.0	Закрепление отсутствует
165	421876.68	2195538.52	Картометрический метод	5.0	Закрепление отсутствует
166	421880.74	2195533.97	Картометрический метод	5.0	Закрепление отсутствует
167	421929.78	2195479.01	Картометрический метод	5.0	Закрепление отсутствует
168	421932.89	2195475.62	Картометрический метод	5.0	Закрепление отсутствует
169	421937.07	2195479.42	Картометрический метод	5.0	Закрепление отсутствует

2. Сведения о характерных точках границ объекта

Обозначение характерных точек границ	Координаты, м		Метод определения координат характерной точки	Средняя квадратическая погрешность положения характерной точки (Mt), м	Описание обозначения точки на местности (при наличии)
	X	Y			
1	2	3	4	5	6
170	421977.97	2195516.18	Картометрический метод	5.0	Закрепление отсутствует
171	422022.14	2195556.48	Картометрический метод	5.0	Закрепление отсутствует
172	422026.82	2195560.72	Картометрический метод	5.0	Закрепление отсутствует
173	422066.03	2195519.44	Картометрический метод	5.0	Закрепление отсутствует
174	422068.03	2195517.33	Картометрический метод	5.0	Закрепление отсутствует
175	422077.84	2195526.92	Картометрический метод	5.0	Закрепление отсутствует
176	422081.64	2195530.63	Картометрический метод	5.0	Закрепление отсутствует
177	422140.58	2195589.94	Картометрический метод	5.0	Закрепление отсутствует
178	422156.07	2195605.54	Картометрический метод	5.0	Закрепление отсутствует
179	422150.65	2195611.85	Картометрический метод	5.0	Закрепление отсутствует
180	422126.09	2195639.31	Картометрический метод	5.0	Закрепление отсутствует
181	422096.20	2195672.72	Картометрический метод	5.0	Закрепление отсутствует
182	422068.03	2195705.05	Картометрический метод	5.0	Закрепление отсутствует
183	422040.91	2195734.94	Картометрический метод	5.0	Закрепление отсутствует
184	422041.46	2195735.44	Картометрический метод	5.0	Закрепление отсутствует
185	422035.45	2195742.63	Картометрический метод	5.0	Закрепление отсутствует
186	422009.70	2195768.84	Картометрический метод	5.0	Закрепление отсутствует
187	422010.44	2195774.92	Картометрический метод	5.0	Закрепление отсутствует
188	422006.55	2195775.21	Картометрический метод	5.0	Закрепление отсутствует
189	421982.84	2195800.42	Картометрический метод	5.0	Закрепление отсутствует
156	421912.75	2195740.69	Картометрический метод	5.0	Закрепление отсутствует
190	424875.92	2197179.97	Картометрический метод	5.0	Закрепление отсутствует
191	424836.15	2197173.92	Картометрический метод	5.0	Закрепление отсутствует
192	424789.18	2197167.09	Картометрический метод	5.0	Закрепление отсутствует
193	424782.16	2197166.88	Картометрический метод	5.0	Закрепление отсутствует

2. Сведения о характерных точках границ объекта					
Обозначение характерных точек границ	**Координаты, м**		**Метод определения координат характерной точки**	**Средняя квадратическая погрешность положения характерной точки (Mt), м**	**Описание обозначения точки на местности (при наличии)**
	X	**Y**			
1	**2**	**3**	**4**	**5**	**6**
194	424680.66	2197152.86	Картометрический метод	5.0	Закрепление отсутствует
195	424625.97	2196930.84	Картометрический метод	5.0	Закрепление отсутствует
196	424777.53	2196982.00	Картометрический метод	5.0	Закрепление отсутствует
197	424783.19	2196983.83	Картометрический метод	5.0	Закрепление отсутствует
198	424871.88	2197013.95	Картометрический метод	5.0	Закрепление отсутствует
199	424916.39	2197029.07	Картометрический метод	5.0	Закрепление отсутствует
200	424892.17	2197135.14	Картометрический метод	5.0	Закрепление отсутствует
201	424881.74	2197180.84	Картометрический метод	5.0	Закрепление отсутствует
190	424875.92	2197179.97	Картометрический метод	5.0	Закрепление отсутствует
202	419013.27	2192921.05	Картометрический метод	5.0	Закрепление отсутствует
203	419013.27	2192920.14	Картометрический метод	5.0	Закрепление отсутствует
204	418952.17	2192912.67	Картометрический метод	5.0	Закрепление отсутствует
205	418956.58	2192783.33	Картометрический метод	5.0	Закрепление отсутствует
206	418990.58	2192681.08	Картометрический метод	5.0	Закрепление отсутствует
207	419013.27	2192686.37	Картометрический метод	5.0	Закрепление отсутствует
208	419064.57	2192698.37	Картометрический метод	5.0	Закрепление отсутствует
209	419064.57	2192925.68	Картометрический метод	5.0	Закрепление отсутствует
202	419013.27	2192921.05	Картометрический метод	5.0	Закрепление отсутствует
210	422995.09	2196621.32	Картометрический метод	5.0	Закрепление отсутствует
211	422971.62	2196612.00	Картометрический метод	5.0	Закрепление отсутствует
212	422973.40	2196607.37	Картометрический метод	5.0	Закрепление отсутствует
213	422974.79	2196603.75	Картометрический метод	5.0	Закрепление отсутствует
214	422988.19	2196568.86	Картометрический метод	5.0	Закрепление отсутствует
215	422976.93	2196564.64	Картометрический метод	5.0	Закрепление отсутствует
216	422967.88	2196561.24	Картометрический метод	5.0	Закрепление отсутствует

2. Сведения о характерных точках границ объекта

Обозначение характерных точек границ	Координаты, м		Метод определения координат характерной точки	Средняя квадратическая погрешность положения характерной точки (Mt), м	Описание обозначения точки на местности (при наличии)
	X	Y			
1	2	3	4	5	6
217	422912.21	2196540.40	Картометрический метод	5.0	Закрепление отсутствует
218	422907.69	2196538.71	Картометрический метод	5.0	Закрепление отсутствует
219	422886.11	2196530.61	Картометрический метод	5.0	Закрепление отсутствует
220	422895.09	2196507.34	Картометрический метод	5.0	Закрепление отсутствует
221	422889.47	2196504.93	Картометрический метод	5.0	Закрепление отсутствует
222	422902.45	2196471.13	Картометрический метод	5.0	Закрепление отсутствует
223	422905.76	2196462.32	Картометрический метод	5.0	Закрепление отсутствует
224	422901.90	2196460.56	Картометрический метод	5.0	Закрепление отсутствует
225	422912.80	2196434.06	Картометрический метод	5.0	Закрепление отсутствует
226	422926.12	2196435.01	Картометрический метод	5.0	Закрепление отсутствует
227	422933.40	2196418.24	Картометрический метод	5.0	Закрепление отсутствует
228	422946.16	2196422.17	Картометрический метод	5.0	Закрепление отсутствует
229	423014.51	2196448.01	Картометрический метод	5.0	Закрепление отсутствует
230	423021.99	2196450.84	Картометрический метод	5.0	Закрепление отсутствует
231	423021.99	2196450.85	Картометрический метод	5.0	Закрепление отсутствует
232	423058.67	2196464.71	Картометрический метод	5.0	Закрепление отсутствует
233	423062.10	2196467.57	Картометрический метод	5.0	Закрепление отсутствует
234	423062.65	2196472.61	Картометрический метод	5.0	Закрепление отсутствует
235	423027.40	2196569.40	Картометрический метод	5.0	Закрепление отсутствует
236	423008.44	2196620.63	Картометрический метод	5.0	Закрепление отсутствует
237	423006.50	2196625.85	Картометрический метод	5.0	Закрепление отсутствует
210	422995.09	2196621.32	Картометрический метод	5.0	Закрепление отсутствует
238	421688.68	2194591.19	Картометрический метод	5.0	Закрепление отсутствует
239	421674.55	2194580.04	Картометрический метод	5.0	Закрепление отсутствует
240	421660.42	2194568.89	Картометрический метод	5.0	Закрепление отсутствует

2. Сведения о характерных точках границ объекта

Обозначение характерных точек границ	Координаты, м		Метод определения координат характерной точки	Средняя квадратическая погрешность положения характерной точки (Mt), м	Описание обозначения точки на местности (при наличии)
	X	Y			
1	2	3	4	5	6
241	421646.29	2194557.74	Картометрический метод	5.0	Закрепление отсутствует
242	421632.16	2194546.59	Картометрический метод	5.0	Закрепление отсутствует
243	421721.45	2194460.60	Картометрический метод	5.0	Закрепление отсутствует
244	421796.12	2194531.59	Картометрический метод	5.0	Закрепление отсутствует
245	421795.47	2194534.31	Картометрический метод	5.0	Закрепление отсутствует
246	421788.69	2194543.03	Картометрический метод	5.0	Закрепление отсутствует
247	421775.86	2194556.88	Картометрический метод	5.0	Закрепление отсутствует
248	421755.59	2194584.20	Картометрический метод	5.0	Закрепление отсутствует
249	421746.15	2194605.45	Картометрический метод	5.0	Закрепление отсутствует
250	421738.56	2194630.55	Картометрический метод	5.0	Закрепление отсутствует
238	421688.68	2194591.19	Картометрический метод	5.0	Закрепление отсутствует
251	420745.68	2192797.68	Картометрический метод	5.0	Закрепление отсутствует
252	420932.74	2192661.23	Картометрический метод	5.0	Закрепление отсутствует
253	420971.65	2192718.62	Картометрический метод	5.0	Закрепление отсутствует
254	420978.81	2192729.25	Картометрический метод	5.0	Закрепление отсутствует
255	420869.45	2192757.69	Картометрический метод	5.0	Закрепление отсутствует
256	420797.17	2192802.38	Картометрический метод	5.0	Закрепление отсутствует
251	420745.68	2192797.68	Картометрический метод	5.0	Закрепление отсутствует
257	422480.42	2196052.02	Картометрический метод	5.0	Закрепление отсутствует
258	422430.58	2196044.72	Картометрический метод	5.0	Закрепление отсутствует
259	422426.82	2196044.19	Картометрический метод	5.0	Закрепление отсутствует
260	422424.44	2196043.71	Картометрический метод	5.0	Закрепление отсутствует
261	422420.47	2196038.88	Картометрический метод	5.0	Закрепление отсутствует
262	422412.32	2196026.43	Картометрический метод	5.0	Закрепление отсутствует
263	422397.38	2196016.23	Картометрический метод	5.0	Закрепление отсутствует

2. Сведения о характерных точках границ объекта

Обозначение характерных точек границ	Координаты, м		Метод определения координат характерной точки	Средняя квадратическая погрешность положения характерной точки (Mt), м	Описание обозначения точки на местности (при наличии)
	X	Y			
1	2	3	4	5	6
264	422391.94	2195998.87	Картометрический метод	5.0	Закрепление отсутствует
265	422393.04	2195995.44	Картометрический метод	5.0	Закрепление отсутствует
266	422394.45	2195988.27	Картометрический метод	5.0	Закрепление отсутствует
267	422395.79	2195982.94	Картометрический метод	5.0	Закрепление отсутствует
268	422394.16	2195982.38	Картометрический метод	5.0	Закрепление отсутствует
269	422400.02	2195952.85	Картометрический метод	5.0	Закрепление отсутствует
270	422414.23	2195946.78	Картометрический метод	5.0	Закрепление отсутствует
271	422473.45	2195955.01	Картометрический метод	5.0	Закрепление отсутствует
272	422493.15	2195970.26	Картометрический метод	5.0	Закрепление отсутствует
273	422499.98	2195993.74	Картометрический метод	5.0	Закрепление отсутствует
274	422502.11	2196009.34	Картометрический метод	5.0	Закрепление отсутствует
275	422512.34	2196029.23	Картометрический метод	5.0	Закрепление отсутствует
276	422538.96	2196061.40	Картометрический метод	5.0	Закрепление отсутствует
257	422480.42	2196052.02	Картометрический метод	5.0	Закрепление отсутствует
277	424816.71	2197626.69	Картометрический метод	5.0	Закрепление отсутствует
278	424798.21	2197569.24	Картометрический метод	5.0	Закрепление отсутствует
279	424790.61	2197545.34	Картометрический метод	5.0	Закрепление отсутствует
280	424797.19	2197546.71	Картометрический метод	5.0	Закрепление отсутствует
281	424802.38	2197547.72	Картометрический метод	5.0	Закрепление отсутствует
282	424858.11	2197565.37	Картометрический метод	5.0	Закрепление отсутствует
283	424872.98	2197570.09	Картометрический метод	5.0	Закрепление отсутствует
284	424875.64	2197653.50	Картометрический метод	5.0	Закрепление отсутствует
285	424834.88	2197664.41	Картометрический метод	5.0	Закрепление отсутствует
286	424829.44	2197665.84	Картометрический метод	5.0	Закрепление отсутствует
277	424816.71	2197626.69	Картометрический метод	5.0	Закрепление отсутствует

2. Сведения о характерных точках границ объекта

Обозначение характерных точек границ	Координаты, м		Метод определения координат характерной точки	Средняя квадратическая погрешность положения характерной точки (Mt), м	Описание обозначения точки на местности (при наличии)
	X	Y			
1	2	3	4	5	6
287	424895.00	2197839.22	Картометрический метод	5.0	Закрепление отсутствует
288	424891.26	2197833.83	Картометрический метод	5.0	Закрепление отсутствует
289	424885.30	2197824.81	Картометрический метод	5.0	Закрепление отсутствует
290	424882.94	2197821.23	Картометрический метод	5.0	Закрепление отсутствует
291	424875.06	2197804.66	Картометрический метод	5.0	Закрепление отсутствует
292	424866.55	2197779.12	Картометрический метод	5.0	Закрепление отсутствует
293	424861.20	2197763.12	Картометрический метод	5.0	Закрепление отсутствует
294	424857.80	2197753.02	Картометрический метод	5.0	Закрепление отсутствует
295	424859.06	2197752.26	Картометрический метод	5.0	Закрепление отсутствует
296	424900.03	2197729.62	Картометрический метод	5.0	Закрепление отсутствует
297	424904.65	2197730.84	Картометрический метод	5.0	Закрепление отсутствует
298	424923.08	2197735.68	Картометрический метод	5.0	Закрепление отсутствует
299	424928.16	2197738.10	Картометрический метод	5.0	Закрепление отсутствует
300	424947.75	2197750.97	Картометрический метод	5.0	Закрепление отсутствует
301	424961.14	2197765.78	Картометрический метод	5.0	Закрепление отсутствует
302	424949.75	2197779.96	Картометрический метод	5.0	Закрепление отсутствует
303	424940.93	2197791.00	Картометрический метод	5.0	Закрепление отсутствует
304	424935.58	2197796.68	Картометрический метод	5.0	Закрепление отсутствует
305	424897.18	2197837.38	Картометрический метод	5.0	Закрепление отсутствует
306	424895.28	2197839.55	Картометрический метод	5.0	Закрепление отсутствует
287	424895.00	2197839.22	Картометрический метод	5.0	Закрепление отсутствует
307	422322.63	2195984.16	Картометрический метод	5.0	Закрепление отсутствует
308	422288.36	2195974.18	Картометрический метод	5.0	Закрепление отсутствует
309	422286.62	2195973.10	Картометрический метод	5.0	Закрепление отсутствует
310	422308.62	2195954.01	Картометрический метод	5.0	Закрепление отсутствует

2. Сведения о характерных точках границ объекта

Обозначение характерных точек границ	Координаты, м		Метод определения координат характерной точки	Средняя квадратическая погрешность положения характерной точки (Mt), м	Описание обозначения точки на местности (при наличии)
	X	Y			
1	2	3	4	5	6
311	422352.83	2195897.76	Картометрический метод	5.0	Закрепление отсутствует
312	422352.84	2195897.76	Картометрический метод	5.0	Закрепление отсутствует
313	422369.92	2195992.22	Картометрический метод	5.0	Закрепление отсутствует
307	422322.63	2195984.16	Картометрический метод	5.0	Закрепление отсутствует
314	421808.82	2194377.03	Картометрический метод	5.0	Закрепление отсутствует
315	421801.56	2194364.33	Картометрический метод	5.0	Закрепление отсутствует
316	421805.37	2194354.78	Картометрический метод	5.0	Закрепление отсутствует
317	421808.71	2194343.22	Картометрический метод	5.0	Закрепление отсутствует
318	421825.52	2194336.71	Картометрический метод	5.0	Закрепление отсутствует
319	421821.94	2194389.06	Картометрический метод	5.0	Закрепление отсутствует
314	421808.82	2194377.03	Картометрический метод	5.0	Закрепление отсутствует

3. Сведения о характерных точках части (частей) границы объекта

Обозначение характерных точек части границы	Координаты, м		Метод определения координат характерной точки	Средняя квадратическая погрешность положения характерной точки (Mt), м	Описание обозначения точки на местности (при наличии)
	X	Y			
1	2	3	4	5	6
-	-	-	-	-	-

Раздел 3

Сведения о местоположении измененных (уточненных) границ объекта

1. Система координат -

2. Сведения о характерных точках границ объекта

Обозначение характерных точек границ	Существующие координаты, м		Измененные (уточненные) координаты, м		Метод определения координат характерной точки	Средняя квадратическая погрешность положения характерной точки (Mt), м	Описание обозначения точки на местности (при наличии)
	X	Y	X	Y			
1	2	3	4	5	6	7	8
-	-	-	-	-	-	-	

3. Сведения о характерных точках части (частей) границы объекта

Обозначение характерных точек части границы	Существующие координаты, м		Измененные (уточненные) координаты, м		Метод определения координат характерной точки	Средняя квадратическая погрешность положения характерной точки (Mt), м	Описание обозначения точки на местности (при наличии)
	X	Y	X	Y			
1	2	3	4	5	6	7	8
-	-	-	-	-	-	-	

ТЕКСТОВОЕ ОПИСАНИЕ
местоположения границ населенных пунктов, территориальных зон

Прохождение границы		Описание прохождения границы
от точки	до точки	
1	2	3
1	2	-
2	3	-
3	4	-
4	5	-
5	6	-
6	7	-
7	8	-
8	9	-
9	10	-
10	11	-
11	12	-
12	13	-
13	14	-
14	15	-
15	16	-
16	17	-
17	18	-
18	19	-
19	20	-
20	21	-
21	22	-
22	23	-
23	24	-
24	25	-
25	26	-
26	27	-
27	28	-
28	29	-
29	30	-
30	31	-
31	32	-
32	33	-
33	34	-
34	35	-
35	36	-
36	37	-
37	38	-

ТЕКСТОВОЕ ОПИСАНИЕ местоположения границ населенных пунктов, территориальных зон		
Прохождение границы		**Описание прохождения границы**
от точки	**до точки**	
1	**2**	**3**
38	39	-
39	40	-
40	41	-
41	42	-
42	43	-
43	44	-
44	45	-
45	46	-
46	47	-
47	48	-
48	49	-
49	50	-
50	51	-
51	52	-
52	53	-
53	54	-
54	55	-
55	56	-
56	57	-
57	58	-
58	59	-
59	60	-
60	61	-
61	62	-
62	63	-
63	64	-
64	65	-
65	66	-
66	67	-
67	68	-
68	69	-
69	70	-
70	71	-
71	72	-
72	73	-
73	74	-
74	75	-

ТЕКСТОВОЕ ОПИСАНИЕ местоположения границ населенных пунктов, территориальных зон		
Прохождение границы		**Описание прохождения границы**
от точки	**до точки**	
1	**2**	**3**
75	76	-
76	77	-
77	78	-
78	79	-
79	80	-
80	81	-
81	82	-
82	83	-
83	84	-
84	85	-
85	86	-
86	87	-
87	88	-
88	89	-
89	90	-
90	91	-
91	92	-
92	93	-
93	94	-
94	95	-
95	96	-
96	1	-
97	98	-
98	99	-
99	100	-
100	101	-
101	102	-
102	103	-
103	104	-
104	105	-
105	106	-
106	107	-
107	108	-
108	109	-
109	110	-
110	111	-
111	112	-

ТЕКСТОВОЕ ОПИСАНИЕ местоположения границ населенных пунктов, территориальных зон		
Прохождение границы		**Описание прохождения границы**
от точки	**до точки**	
1	**2**	**3**
112	113	-
113	114	-
114	115	-
115	116	-
116	117	-
117	118	-
118	119	-
119	120	-
120	121	-
121	122	-
122	123	-
123	124	-
124	125	-
125	126	-
126	127	-
127	128	-
128	129	-
129	130	-
130	131	-
131	132	-
132	133	-
133	134	-
134	135	-
135	136	-
136	137	-
137	138	-
138	139	-
139	140	-
140	97	-
141	142	-
142	143	-
143	144	-
144	145	-
145	146	-
146	147	-
147	148	-
148	149	-

ТЕКСТОВОЕ ОПИСАНИЕ местоположения границ населенных пунктов, территориальных зон		
Прохождение границы		**Описание прохождения границы**
от точки	**до точки**	
1	**2**	**3**
149	150	-
150	151	-
151	152	-
152	153	-
153	154	-
154	155	-
155	141	-
156	157	-
157	158	-
158	159	-
159	160	-
160	161	-
161	162	-
162	163	-
163	164	-
164	165	-
165	166	-
166	167	-
167	168	-
168	169	-
169	170	-
170	171	-
171	172	-
172	173	-
173	174	-
174	175	-
175	176	-
176	177	-
177	178	-
178	179	-
179	180	-
180	181	-
181	182	-
182	183	-
183	184	-
184	185	-
185	186	-

ТЕКСТОВОЕ ОПИСАНИЕ
местоположения границ населенных пунктов, территориальных зон

Прохождение границы		Описание прохождения границы
от точки	до точки	
1	2	3
186	187	-
187	188	-
188	189	-
189	156	-
190	191	-
191	192	-
192	193	-
193	194	-
194	195	-
195	196	-
196	197	-
197	198	-
198	199	-
199	200	-
200	201	-
201	190	-
202	203	-
203	204	-
204	205	-
205	206	-
206	207	-
207	208	-
208	209	-
209	202	-
210	211	-
211	212	-
212	213	-
213	214	-
214	215	-
215	216	-
216	217	-
217	218	-
218	219	-
219	220	-
220	221	-
221	222	-
222	223	-

ТЕКСТОВОЕ ОПИСАНИЕ местоположения границ населенных пунктов, территориальных зон		
Прохождение границы		**Описание прохождения границы**
от точки	**до точки**	
1	**2**	**3**
223	224	-
224	225	-
225	226	-
226	227	-
227	228	-
228	229	-
229	230	-
230	231	-
231	232	-
232	233	-
233	234	-
234	235	-
235	236	-
236	237	-
237	210	-
238	239	-
239	240	-
240	241	-
241	242	-
242	243	-
243	244	-
244	245	-
245	246	-
246	247	-
247	248	-
248	249	-
249	250	-
250	238	-
251	252	-
252	253	-
253	254	-
254	255	-
255	256	-
256	251	-
257	258	-
258	259	-
259	260	-

ТЕКСТОВОЕ ОПИСАНИЕ
местоположения границ населенных пунктов, территориальных зон

Прохождение границы		Описание прохождения границы
от точки	до точки	
1	2	3
260	261	-
261	262	-
262	263	-
263	264	-
264	265	-
265	266	-
266	267	-
267	268	-
268	269	-
269	270	-
270	271	-
271	272	-
272	273	-
273	274	-
274	275	-
275	276	-
276	257	-
277	278	-
278	279	-
279	280	-
280	281	-
281	282	-
282	283	-
283	284	-
284	285	-
285	286	-
286	277	-
287	288	-
288	289	-
289	290	-
290	291	-
291	292	-
292	293	-
293	294	-
294	295	-
295	296	-
296	297	-

ТЕКСТОВОЕ ОПИСАНИЕ
местоположения границ населенных пунктов, территориальных зон

Прохождение границы		Описание прохождения границы
от точки	до точки	
1	2	3
297	298	-
298	299	-
299	300	-
300	301	-
301	302	-
302	303	-
303	304	-
304	305	-
305	306	-
306	287	-
307	308	-
308	309	-
309	310	-
310	311	-
311	312	-
312	313	-
313	307	-
314	315	-
315	316	-
316	317	-
317	318	-
318	319	-
319	314	-

ГРАФИЧЕСКОЕ ОПИСАНИЕ
местоположения границ населенных пунктов, территориальных зон, особо охраняемых природных территорий, зон с особыми условиями использования территории

Производственная зона (ТП.0.1)

(наименование объекта, местоположение границ которого описано (далее - объект))

Раздел 1

Сведения об объекте

№ п/п	Характеристики объекта	Описание характеристик
1	2	3
1.	Местоположение объекта	Ленинградская область, м. р-н Ломоносовский, с.п Горбунковское
2.	Площадь объекта +/- величина погрешности определения площади (Р +/- Дельта Р)	1576 +/- 695 м²
3.	Иные характеристики объекта	-

Раздел 2

Сведения о местоположении границ объекта

1. Система координат МСК 47 зона 2

2. Сведения о характерных точках границ объекта

Обозначение характерных точек границ	Координаты, м		Метод определения координат характерной точки	Средняя квадратическая погрешность положения характерной точки (Mt), м	Описание обозначения точки на местности (при наличии)
	X	Y			
1	2	3	4	5	6
1	420236.43	2192034.94	Картометрический метод	5.0	Закрепление отсутствует
2	420249.98	2191993.01	Картометрический метод	5.0	Закрепление отсутствует
3	420269.87	2191998.11	Картометрический метод	5.0	Закрепление отсутствует
4	420288.67	2191940.71	Картометрический метод	5.0	Закрепление отсутствует
5	420302.25	2191899.51	Картометрический метод	5.0	Закрепление отсутствует
6	420303.07	2191897.02	Картометрический метод	5.0	Закрепление отсутствует
7	420303.91	2191894.48	Картометрический метод	5.0	Закрепление отсутствует
8	420307.25	2191895.52	Картометрический метод	5.0	Закрепление отсутствует
9	420306.41	2191898.06	Картометрический метод	5.0	Закрепление отсутствует
10	420305.57	2191900.60	Картометрический метод	5.0	Закрепление отсутствует
11	420291.90	2191942.07	Картометрический метод	5.0	Закрепление отсутствует
12	420272.80	2191998.80	Картометрический метод	5.0	Закрепление отсутствует
13	420275.57	2191999.45	Картометрический метод	5.0	Закрепление отсутствует
14	420262.63	2192043.46	Картометрический метод	5.0	Закрепление отсутствует
1	420236.43	2192034.94	Картометрический метод	5.0	Закрепление отсутствует

3. Сведения о характерных точках части (частей) границы объекта

Обозначение характерных точек части границы	Координаты, м		Метод определения координат характерной точки	Средняя квадратическая погрешность положения характерной точки (Mt), м	Описание обозначения точки на местности (при наличии)
	X	Y			
1	2	3	4	5	6
-	-	-	-	-	-

Раздел 3

Сведения о местоположении измененных (уточненных) границ объекта

1. Система координат -

2. Сведения о характерных точках границ объекта

Обозначение характерных точек границ	Существующие координаты, м		Измененные (уточненные) координаты, м		Метод определения координат характерной точки	Средняя квадратическая погрешность положения характерной точки (Mt), м	Описание обозначения точки на местности (при наличии)
	X	Y	X	Y			
1	2	3	4	5	6	7	8
-	-	-	-	-	-	-	

3. Сведения о характерных точках части (частей) границы объекта

Обозначение характерных точек части границы	Существующие координаты, м		Измененные (уточненные) координаты, м		Метод определения координат характерной точки	Средняя квадратическая погрешность положения характерной точки (Mt), м	Описание обозначения точки на местности (при наличии)
	X	Y	X	Y			
1	2	3	4	5	6	7	8
-	-	-	-	-	-	-	

ТЕКСТОВОЕ ОПИСАНИЕ
местоположения границ населенных пунктов, территориальных зон

Прохождение границы		Описание прохождения границы
от точки	до точки	
1	**2**	**3**
1	2	-
2	3	-
3	4	-
4	5	-
5	6	-
6	7	-
7	8	-
8	9	-
9	10	-
10	11	-
11	12	-
12	13	-
13	14	-
14	1	-

ГРАФИЧЕСКОЕ ОПИСАНИЕ
местоположения границ населенных пунктов, территориальных зон, особо охраняемых природных территорий, зон с особыми условиями использования территории

Производственная зона (ТП.1)

(наименование объекта, местоположение границ которого описано (далее - объект))

Раздел 1

Сведения об объекте

№ п/п	Характеристики объекта	Описание характеристик
1	2	3
1.	Местоположение объекта	Ленинградская область, м. р-н Ломоносовский, с.п Горбунковское
2.	Площадь объекта +/- величина погрешности определения площади (Р +/- Дельта Р)	846341 +/- 16099 м²
3.	Иные характеристики объекта	-

Раздел 2

Сведения о местоположении границ объекта

1. Система координат МСК 47 зона 2

2. Сведения о характерных точках границ объекта

Обозначение характерных точек границ	Координаты, м		Метод определения координат характерной точки	Средняя квадратическая погрешность положения характерной точки (Mt), м	Описание обозначения точки на местности (при наличии)
	X	Y			
1	2	3	4	5	6
1	420031.74	2192332.00	Картометрический метод	5.0	Закрепление отсутствует
2	419676.27	2192308.14	Картометрический метод	5.0	Закрепление отсутствует
3	419648.23	2192306.26	Картометрический метод	5.0	Закрепление отсутствует
4	419611.43	2192293.32	Картометрический метод	5.0	Закрепление отсутствует
5	419642.75	2192225.90	Картометрический метод	5.0	Закрепление отсутствует
6	419660.12	2192183.72	Картометрический метод	5.0	Закрепление отсутствует
7	419660.68	2192161.35	Картометрический метод	5.0	Закрепление отсутствует
8	419521.52	2192123.08	Картометрический метод	5.0	Закрепление отсутствует
9	419465.98	2192107.81	Картометрический метод	5.0	Закрепление отсутствует
10	419364.79	2192079.98	Картометрический метод	5.0	Закрепление отсутствует
11	419383.49	2192018.77	Картометрический метод	5.0	Закрепление отсутствует
12	419387.16	2191964.00	Картометрический метод	5.0	Закрепление отсутствует
13	419409.78	2191897.48	Картометрический метод	5.0	Закрепление отсутствует
14	419452.51	2191771.83	Картометрический метод	5.0	Закрепление отсутствует
15	419459.94	2191749.98	Картометрический метод	5.0	Закрепление отсутствует
16	419490.70	2191644.90	Картометрический метод	5.0	Закрепление отсутствует
17	419491.63	2191641.99	Картометрический метод	5.0	Закрепление отсутствует
18	419491.66	2191641.90	Картометрический метод	5.0	Закрепление отсутствует
19	419513.26	2191648.68	Картометрический метод	5.0	Закрепление отсутствует
20	419649.67	2191690.98	Картометрический метод	5.0	Закрепление отсутствует
21	419805.22	2191739.69	Картометрический метод	5.0	Закрепление отсутствует
22	420008.92	2191804.36	Картометрический метод	5.0	Закрепление отсутствует

2. Сведения о характерных точках границ объекта					
Обозначение характерных точек границ	**Координаты, м**		**Метод определения координат характерной точки**	**Средняя квадратическая погрешность положения характерной точки (Mt), м**	**Описание обозначения точки на местности (при наличии)**
	X	**Y**			
1	**2**	**3**	**4**	**5**	**6**
23	420043.32	2191817.36	Картометрический метод	5.0	Закрепление отсутствует
24	420130.23	2191843.13	Картометрический метод	5.0	Закрепление отсутствует
25	420104.51	2191967.76	Картометрический метод	5.0	Закрепление отсутствует
26	420085.70	2192058.89	Картометрический метод	5.0	Закрепление отсутствует
27	420078.16	2192095.40	Картометрический метод	5.0	Закрепление отсутствует
28	420078.07	2192096.00	Картометрический метод	5.0	Закрепление отсутствует
29	420077.99	2192096.61	Картометрический метод	5.0	Закрепление отсутствует
30	420053.38	2192281.55	Картометрический метод	5.0	Закрепление отсутствует
31	420050.64	2192317.55	Картометрический метод	5.0	Закрепление отсутствует
32	420046.26	2192317.02	Картометрический метод	5.0	Закрепление отсутствует
33	420043.99	2192332.82	Картометрический метод	5.0	Закрепление отсутствует
1	420031.74	2192332.00	Картометрический метод	5.0	Закрепление отсутствует
34	420405.50	2193099.94	Картометрический метод	5.0	Закрепление отсутствует
35	420379.94	2193078.68	Картометрический метод	5.0	Закрепление отсутствует
36	420350.54	2193046.15	Картометрический метод	5.0	Закрепление отсутствует
37	420356.84	2193031.76	Картометрический метод	5.0	Закрепление отсутствует
38	420351.75	2193024.38	Картометрический метод	5.0	Закрепление отсутствует
39	420338.16	2193031.10	Картометрический метод	5.0	Закрепление отсутствует
40	420325.70	2193018.13	Картометрический метод	5.0	Закрепление отсутствует
41	420325.26	2193017.68	Картометрический метод	5.0	Закрепление отсутствует
42	420238.39	2193047.84	Картометрический метод	5.0	Закрепление отсутствует
43	420235.36	2193042.75	Картометрический метод	5.0	Закрепление отсутствует
44	420144.74	2192897.14	Картометрический метод	5.0	Закрепление отсутствует
45	420163.28	2192887.90	Картометрический метод	5.0	Закрепление отсутствует
46	420185.06	2192879.52	Картометрический метод	5.0	Закрепление отсутствует

2. Сведения о характерных точках границ объекта					
Обозначение характерных точек границ	**Координаты, м**		**Метод определения координат характерной точки**	**Средняя квадратическая погрешность положения характерной точки (Mt), м**	**Описание обозначения точки на местности (при наличии)**
	X	**Y**			
1	**2**	**3**	**4**	**5**	**6**
47	420225.45	2192865.05	Картометрический метод	5.0	Закрепление отсутствует
48	420233.12	2192862.29	Картометрический метод	5.0	Закрепление отсутствует
49	420232.55	2192861.21	Картометрический метод	5.0	Закрепление отсутствует
50	420267.00	2192843.91	Картометрический метод	5.0	Закрепление отсутствует
51	420261.10	2192832.93	Картометрический метод	5.0	Закрепление отсутствует
52	420269.11	2192828.43	Картометрический метод	5.0	Закрепление отсутствует
53	420307.93	2192778.33	Картометрический метод	5.0	Закрепление отсутствует
54	420356.15	2192711.89	Картометрический метод	5.0	Закрепление отсутствует
55	420367.32	2192693.82	Картометрический метод	5.0	Закрепление отсутствует
56	420376.00	2192669.93	Картометрический метод	5.0	Закрепление отсутствует
57	420389.68	2192623.92	Картометрический метод	5.0	Закрепление отсутствует
58	420400.17	2192588.62	Картометрический метод	5.0	Закрепление отсутствует
59	420415.07	2192538.47	Картометрический метод	5.0	Закрепление отсутствует
60	420424.19	2192513.46	Картометрический метод	5.0	Закрепление отсутствует
61	420438.74	2192473.52	Картометрический метод	5.0	Закрепление отсутствует
62	420450.86	2192445.25	Картометрический метод	5.0	Закрепление отсутствует
63	420460.96	2192421.70	Картометрический метод	5.0	Закрепление отсутствует
64	420478.97	2192412.60	Картометрический метод	5.0	Закрепление отсутствует
65	420557.95	2192372.68	Картометрический метод	5.0	Закрепление отсутствует
66	420569.53	2192366.83	Картометрический метод	5.0	Закрепление отсутствует
67	420612.43	2192345.15	Картометрический метод	5.0	Закрепление отсутствует
68	420655.36	2192323.46	Картометрический метод	5.0	Закрепление отсутствует
69	420729.32	2192448.48	Картометрический метод	5.0	Закрепление отсутствует
70	420741.91	2192469.77	Картометрический метод	5.0	Закрепление отсутствует
71	420790.46	2192495.62	Картометрический метод	5.0	Закрепление отсутствует

2. Сведения о характерных точках границ объекта					
Обозначение характерных точек границ	**Координаты, м**		**Метод определения координат характерной точки**	**Средняя квадратическая погрешность положения характерной точки (Mt), м**	**Описание обозначения точки на местности (при наличии)**
	X	**Y**			
1	**2**	**3**	**4**	**5**	**6**
72	420808.80	2192523.54	Картометрический метод	5.0	Закрепление отсутствует
73	420824.54	2192513.13	Картометрический метод	5.0	Закрепление отсутствует
74	420870.83	2192482.50	Картометрический метод	5.0	Закрепление отсутствует
75	420879.00	2192477.10	Картометрический метод	5.0	Закрепление отсутствует
76	420934.31	2192440.51	Картометрический метод	5.0	Закрепление отсутствует
77	420980.28	2192437.97	Картометрический метод	5.0	Закрепление отсутствует
78	421005.87	2192436.02	Картометрический метод	5.0	Закрепление отсутствует
79	421016.04	2192439.62	Картометрический метод	5.0	Закрепление отсутствует
80	421019.00	2192446.61	Картометрический метод	5.0	Закрепление отсутствует
81	421014.98	2192455.72	Картометрический метод	5.0	Закрепление отсутствует
82	421008.88	2192463.79	Картометрический метод	5.0	Закрепление отсутствует
83	420998.28	2192478.97	Картометрический метод	5.0	Закрепление отсутствует
84	420968.63	2192497.44	Картометрический метод	5.0	Закрепление отсутствует
85	420951.14	2192499.27	Картометрический метод	5.0	Закрепление отсутствует
86	420965.96	2192528.37	Картометрический метод	5.0	Закрепление отсутствует
87	420936.52	2192550.24	Картометрический метод	5.0	Закрепление отсутствует
88	420941.08	2192569.25	Картометрический метод	5.0	Закрепление отсутствует
89	420937.38	2192571.20	Картометрический метод	5.0	Закрепление отсутствует
90	420938.69	2192574.69	Картометрический метод	5.0	Закрепление отсутствует
91	420935.22	2192576.82	Картометрический метод	5.0	Закрепление отсутствует
92	421011.62	2192700.83	Картометрический метод	5.0	Закрепление отсутствует
93	420992.34	2192712.12	Картометрический метод	5.0	Закрепление отсутствует
94	420971.65	2192718.62	Картометрический метод	5.0	Закрепление отсутствует
95	420932.74	2192661.23	Картометрический метод	5.0	Закрепление отсутствует
96	420926.77	2192652.41	Картометрический метод	5.0	Закрепление отсутствует

2. Сведения о характерных точках границ объекта					
Обозначение характерных точек границ	**Координаты, м**		**Метод определения координат характерной точки**	**Средняя квадратическая погрешность положения характерной точки (Mt), м**	**Описание обозначения точки на местности (при наличии)**
	X	**Y**			
1	**2**	**3**	**4**	**5**	**6**
97	420911.65	2192663.80	Картометрический метод	5.0	Закрепление отсутствует
98	420836.95	2192720.09	Картометрический метод	5.0	Закрепление отсутствует
99	420728.61	2192798.99	Картометрический метод	5.0	Закрепление отсутствует
100	420693.31	2192831.67	Картометрический метод	5.0	Закрепление отсутствует
101	420659.37	2192869.84	Картометрический метод	5.0	Закрепление отсутствует
102	420648.44	2192883.15	Картометрический метод	5.0	Закрепление отсутствует
103	420588.82	2192947.79	Картометрический метод	5.0	Закрепление отсутствует
104	420559.90	2192977.95	Картометрический метод	5.0	Закрепление отсутствует
105	420542.72	2192994.91	Картометрический метод	5.0	Закрепление отсутствует
106	420533.13	2193001.40	Картометрический метод	5.0	Закрепление отсутствует
107	420511.16	2193016.26	Картометрический метод	5.0	Закрепление отсутствует
108	420471.08	2193043.38	Картометрический метод	5.0	Закрепление отсутствует
109	420464.35	2193056.98	Картометрический метод	5.0	Закрепление отсутствует
110	420450.15	2193069.45	Картометрический метод	5.0	Закрепление отсутствует
111	420406.44	2193099.74	Картометрический метод	5.0	Закрепление отсутствует
112	420405.85	2193100.30	Картометрический метод	5.0	Закрепление отсутствует
34	420405.50	2193099.94	Картометрический метод	5.0	Закрепление отсутствует
113	420214.98	2192779.72	Картометрический метод	5.0	Закрепление отсутствует
114	420202.20	2192767.05	Картометрический метод	5.0	Закрепление отсутствует
115	420171.57	2192742.98	Картометрический метод	5.0	Закрепление отсутствует
116	420125.68	2192680.63	Картометрический метод	5.0	Закрепление отсутствует
117	420139.32	2192668.48	Картометрический метод	5.0	Закрепление отсутствует
118	420235.87	2192573.20	Картометрический метод	5.0	Закрепление отсутствует
119	420247.53	2192549.16	Картометрический метод	5.0	Закрепление отсутствует
120	420163.32	2192535.88	Картометрический метод	5.0	Закрепление отсутствует

2. Сведения о характерных точках границ объекта					
Обозначение характерных точек границ	**Координаты, м**		**Метод определения координат характерной точки**	**Средняя квадратическая погрешность положения характерной точки (Mt), м**	**Описание обозначения точки на местности (при наличии)**
	X	**Y**			
1	**2**	**3**	**4**	**5**	**6**
121	420219.41	2192352.24	Картометрический метод	5.0	Закрепление отсутствует
122	420250.27	2192350.90	Картометрический метод	5.0	Закрепление отсутствует
123	420327.43	2192347.56	Картометрический метод	5.0	Закрепление отсутствует
124	420376.02	2192344.79	Картометрический метод	5.0	Закрепление отсутствует
125	420425.26	2192345.84	Картометрический метод	5.0	Закрепление отсутствует
126	420428.18	2192346.41	Картометрический метод	5.0	Закрепление отсутствует
127	420431.15	2192341.51	Картометрический метод	5.0	Закрепление отсутствует
128	420438.74	2192342.50	Картометрический метод	5.0	Закрепление отсутствует
129	420451.12	2192345.30	Картометрический метод	5.0	Закрепление отсутствует
130	420469.86	2192352.94	Картометрический метод	5.0	Закрепление отсутствует
131	420455.30	2192384.19	Картометрический метод	5.0	Закрепление отсутствует
132	420427.26	2192444.40	Картометрический метод	5.0	Закрепление отсутствует
133	420420.20	2192459.56	Картометрический метод	5.0	Закрепление отсутствует
134	420415.64	2192469.34	Картометрический метод	5.0	Закрепление отсутствует
135	420388.91	2192540.10	Картометрический метод	5.0	Закрепление отсутствует
136	420360.33	2192626.97	Картометрический метод	5.0	Закрепление отсутствует
137	420349.71	2192668.10	Картометрический метод	5.0	Закрепление отсутствует
138	420333.26	2192711.74	Картометрический метод	5.0	Закрепление отсутствует
139	420337.76	2192718.59	Картометрический метод	5.0	Закрепление отсутствует
140	420332.32	2192725.30	Картометрический метод	5.0	Закрепление отсутствует
141	420318.41	2192740.73	Картометрический метод	5.0	Закрепление отсутствует
142	420281.45	2192793.72	Картометрический метод	5.0	Закрепление отсутствует
143	420278.27	2192797.78	Картометрический метод	5.0	Закрепление отсутствует
144	420265.64	2192812.66	Картометрический метод	5.0	Закрепление отсутствует
145	420250.87	2192822.73	Картометрический метод	5.0	Закрепление отсутствует

2. Сведения о характерных точках границ объекта					
Обозначение характерных точек границ	**Координаты, м**		**Метод определения координат характерной точки**	**Средняя квадратическая погрешность положения характерной точки (Mt), м**	**Описание обозначения точки на местности (при наличии)**
	X	**Y**			
1	**2**	**3**	**4**	**5**	**6**
113	420214.98	2192779.72	Картометрический метод	5.0	Закрепление отсутствует
146	420616.54	2193449.12	Картометрический метод	5.0	Закрепление отсутствует
147	420585.59	2193360.82	Картометрический метод	5.0	Закрепление отсутствует
148	420584.05	2193357.05	Картометрический метод	5.0	Закрепление отсутствует
149	420570.14	2193322.97	Картометрический метод	5.0	Закрепление отсутствует
150	420566.78	2193317.12	Картометрический метод	5.0	Закрепление отсутствует
151	420555.24	2193297.06	Картометрический метод	5.0	Закрепление отсутствует
152	420538.22	2193271.80	Картометрический метод	5.0	Закрепление отсутствует
153	420533.40	2193265.48	Картометрический метод	5.0	Закрепление отсутствует
154	420495.16	2193208.45	Картометрический метод	5.0	Закрепление отсутствует
155	420555.40	2193166.39	Картометрический метод	5.0	Закрепление отсутствует
156	420527.72	2193128.98	Картометрический метод	5.0	Закрепление отсутствует
157	420601.24	2193078.18	Картометрический метод	5.0	Закрепление отсутствует
158	420607.66	2193078.95	Картометрический метод	5.0	Закрепление отсутствует
159	420605.56	2193065.79	Картометрический метод	5.0	Закрепление отсутствует
160	420604.55	2193059.48	Картометрический метод	5.0	Закрепление отсутствует
161	420596.56	2193047.59	Картометрический метод	5.0	Закрепление отсутствует
162	420578.00	2193019.97	Картометрический метод	5.0	Закрепление отсутствует
163	420559.44	2192992.35	Картометрический метод	5.0	Закрепление отсутствует
164	420563.48	2192988.36	Картометрический метод	5.0	Закрепление отсутствует
165	420567.34	2192984.56	Картометрический метод	5.0	Закрепление отсутствует
166	420571.47	2192980.48	Картометрический метод	5.0	Закрепление отсутствует
167	420573.57	2192978.41	Картометрический метод	5.0	Закрепление отсутствует
168	420593.95	2192958.30	Картометрический метод	5.0	Закрепление отсутствует
169	420648.36	2192900.26	Картометрический метод	5.0	Закрепление отсутствует

2. Сведения о характерных точках границ объекта

Обозначение характерных точек границ	Координаты, м		Метод определения координат характерной точки	Средняя квадратическая погрешность положения характерной точки (Mt), м	Описание обозначения точки на местности (при наличии)
	X	Y			
1	2	3	4	5	6
170	420697.13	2192845.13	Картометрический метод	5.0	Закрепление отсутствует
171	420714.67	2192825.05	Картометрический метод	5.0	Закрепление отсутствует
172	420718.45	2192821.55	Картометрический метод	5.0	Закрепление отсутствует
173	420744.38	2192797.57	Картометрический метод	5.0	Закрепление отсутствует
174	420745.68	2192797.68	Картометрический метод	5.0	Закрепление отсутствует
175	420797.17	2192802.38	Картометрический метод	5.0	Закрепление отсутствует
176	420765.94	2192823.25	Картометрический метод	5.0	Закрепление отсутствует
177	420738.53	2192841.57	Картометрический метод	5.0	Закрепление отсутствует
178	420725.43	2192868.92	Картометрический метод	5.0	Закрепление отсутствует
179	420633.25	2193061.35	Картометрический метод	5.0	Закрепление отсутствует
180	420706.10	2193196.78	Картометрический метод	5.0	Закрепление отсутствует
181	420718.11	2193245.31	Картометрический метод	5.0	Закрепление отсутствует
182	420793.56	2193244.90	Картометрический метод	5.0	Закрепление отсутствует
183	420794.10	2193281.04	Картометрический метод	5.0	Закрепление отсутствует
184	420794.68	2193317.56	Картометрический метод	5.0	Закрепление отсутствует
185	420789.23	2193319.34	Картометрический метод	5.0	Закрепление отсутствует
186	420774.18	2193324.54	Картометрический метод	5.0	Закрепление отсутствует
187	420740.41	2193337.64	Картометрический метод	5.0	Закрепление отсутствует
188	420731.24	2193346.59	Картометрический метод	5.0	Закрепление отсутствует
189	420692.60	2193386.25	Картометрический метод	5.0	Закрепление отсутствует
190	420665.68	2193413.62	Картометрический метод	5.0	Закрепление отсутствует
191	420644.38	2193435.58	Картометрический метод	5.0	Закрепление отсутствует
192	420623.06	2193457.55	Картометрический метод	5.0	Закрепление отсутствует
193	420619.28	2193461.62	Картометрический метод	5.0	Закрепление отсутствует
146	420616.54	2193449.12	Картометрический метод	5.0	Закрепление отсутствует

2. Сведения о характерных точках границ объекта

Обозначение характерных точек границ	Координаты, м		Метод определения координат характерной точки	Средняя квадратическая погрешность положения характерной точки (Mt), м	Описание обозначения точки на местности (при наличии)
	X	Y			
1	2	3	4	5	6
194	423143.10	2196340.51	Картометрический метод	5.0	Закрепление отсутствует
195	423136.42	2196328.76	Картометрический метод	5.0	Закрепление отсутствует
196	423126.46	2196320.68	Картометрический метод	5.0	Закрепление отсутствует
197	423117.81	2196316.48	Картометрический метод	5.0	Закрепление отсутствует
198	423101.82	2196315.71	Картометрический метод	5.0	Закрепление отсутствует
199	423084.46	2196318.55	Картометрический метод	5.0	Закрепление отсутствует
200	423061.61	2196320.20	Картометрический метод	5.0	Закрепление отсутствует
201	423044.90	2196320.75	Картометрический метод	5.0	Закрепление отсутствует
202	423036.76	2196319.80	Картометрический метод	5.0	Закрепление отсутствует
203	423027.60	2196317.24	Картометрический метод	5.0	Закрепление отсутствует
204	423009.22	2196308.80	Картометрический метод	5.0	Закрепление отсутствует
205	422995.89	2196302.41	Картометрический метод	5.0	Закрепление отсутствует
206	422976.41	2196297.86	Картометрический метод	5.0	Закрепление отсутствует
207	422965.64	2196293.76	Картометрический метод	5.0	Закрепление отсутствует
208	422967.22	2196286.66	Картометрический метод	5.0	Закрепление отсутствует
209	422984.10	2196286.41	Картометрический метод	5.0	Закрепление отсутствует
210	422984.13	2196286.41	Картометрический метод	5.0	Закрепление отсутствует
211	422987.82	2196286.35	Картометрический метод	5.0	Закрепление отсутствует
212	422995.52	2196286.24	Картометрический метод	5.0	Закрепление отсутствует
213	423010.98	2196272.11	Картометрический метод	5.0	Закрепление отсутствует
214	423048.03	2196224.66	Картометрический метод	5.0	Закрепление отсутствует
215	423095.61	2196207.04	Картометрический метод	5.0	Закрепление отсутствует
216	423097.03	2196207.80	Картометрический метод	5.0	Закрепление отсутствует
217	423137.11	2196229.52	Картометрический метод	5.0	Закрепление отсутствует
218	423168.68	2196246.37	Картометрический метод	5.0	Закрепление отсутствует

2. Сведения о характерных точках границ объекта					
Обозначение характерных точек границ	**Координаты, м**		**Метод определения координат характерной точки**	**Средняя квадратическая погрешность положения характерной точки (Mt), м**	**Описание обозначения точки на местности (при наличии)**
	X	**Y**			
1	**2**	**3**	**4**	**5**	**6**
219	423206.50	2196266.17	Картометрический метод	5.0	Закрепление отсутствует
220	423204.84	2196269.30	Картометрический метод	5.0	Закрепление отсутствует
221	423163.35	2196362.55	Картометрический метод	5.0	Закрепление отсутствует
222	423158.09	2196362.87	Картометрический метод	5.0	Закрепление отсутствует
194	423143.10	2196340.51	Картометрический метод	5.0	Закрепление отсутствует
223	423067.17	2196462.34	Картометрический метод	5.0	Закрепление отсутствует
224	423066.68	2196461.94	Картометрический метод	5.0	Закрепление отсутствует
225	423060.06	2196456.56	Картометрический метод	5.0	Закрепление отсутствует
226	423054.73	2196453.37	Картометрический метод	5.0	Закрепление отсутствует
227	423054.34	2196453.14	Картометрический метод	5.0	Закрепление отсутствует
228	423044.52	2196448.79	Картометрический метод	5.0	Закрепление отсутствует
229	423042.20	2196447.76	Картометрический метод	5.0	Закрепление отсутствует
230	423033.44	2196444.89	Картометрический метод	5.0	Закрепление отсутствует
231	423032.63	2196445.86	Картометрический метод	5.0	Закрепление отсутствует
232	423023.65	2196442.38	Картометрический метод	5.0	Закрепление отсутствует
233	422998.49	2196432.96	Картометрический метод	5.0	Закрепление отсутствует
234	422985.04	2196428.14	Картометрический метод	5.0	Закрепление отсутствует
235	422967.33	2196420.88	Картометрический метод	5.0	Закрепление отсутствует
236	422966.21	2196419.13	Картометрический метод	5.0	Закрепление отсутствует
237	422960.24	2196414.29	Картометрический метод	5.0	Закрепление отсутствует
238	422958.11	2196410.01	Картометрический метод	5.0	Закрепление отсутствует
239	422939.02	2196379.93	Картометрический метод	5.0	Закрепление отсутствует
240	422937.26	2196376.00	Картометрический метод	5.0	Закрепление отсутствует
241	422942.85	2196360.70	Картометрический метод	5.0	Закрепление отсутствует
242	422951.96	2196338.90	Картометрический метод	5.0	Закрепление отсутствует

2. Сведения о характерных точках границ объекта

Обозначение характерных точек границ	Координаты, м		Метод определения координат характерной точки	Средняя квадратическая погрешность положения характерной точки (Mt), м	Описание обозначения точки на местности (при наличии)
	X	Y			
1	2	3	4	5	6
243	422961.20	2196342.68	Картометрический метод	5.0	Закрепление отсутствует
244	422985.95	2196349.45	Картометрический метод	5.0	Закрепление отсутствует
245	422996.65	2196354.86	Картометрический метод	5.0	Закрепление отсутствует
246	423016.66	2196363.22	Картометрический метод	5.0	Закрепление отсутствует
247	423033.64	2196365.75	Картометрический метод	5.0	Закрепление отсутствует
248	423050.84	2196366.54	Картометрический метод	5.0	Закрепление отсутствует
249	423070.48	2196365.46	Картометрический метод	5.0	Закрепление отсутствует
250	423066.88	2196369.34	Картометрический метод	5.0	Закрепление отсутствует
251	423063.47	2196373.47	Картометрический метод	5.0	Закрепление отсутствует
252	423058.31	2196386.59	Картометрический метод	5.0	Закрепление отсутствует
253	423056.72	2196395.29	Картометрический метод	5.0	Закрепление отсутствует
254	423056.22	2196401.48	Картометрический метод	5.0	Закрепление отсутствует
255	423058.03	2196412.20	Картометрический метод	5.0	Закрепление отсутствует
256	423060.00	2196416.39	Картометрический метод	5.0	Закрепление отсутствует
257	423066.48	2196425.43	Картометрический метод	5.0	Закрепление отсутствует
258	423069.58	2196428.23	Картометрический метод	5.0	Закрепление отсутствует
259	423080.53	2196434.26	Картометрический метод	5.0	Закрепление отсутствует
260	423092.19	2196437.58	Картометрический метод	5.0	Закрепление отсутствует
261	423102.61	2196441.54	Картометрический метод	5.0	Закрепление отсутствует
262	423106.77	2196441.98	Картометрический метод	5.0	Закрепление отсутствует
263	423115.28	2196441.47	Картометрический метод	5.0	Закрепление отсутствует
264	423121.53	2196438.87	Картометрический метод	5.0	Закрепление отсутствует
265	423095.32	2196481.63	Картометрический метод	5.0	Закрепление отсутствует
266	423092.71	2196487.46	Картометрический метод	5.0	Закрепление отсутствует
267	423091.69	2196490.66	Картометрический метод	5.0	Закрепление отсутствует

2. Сведения о характерных точках границ объекта

Обозначение характерных точек границ	Координаты, м		Метод определения координат характерной точки	Средняя квадратическая погрешность положения характерной точки (Mt), м	Описание обозначения точки на местности (при наличии)
	X	Y			
1	2	3	4	5	6
223	423067.17	2196462.34	Картометрический метод	5.0	Закрепление отсутствует
268	424854.24	2197742.47	Картометрический метод	5.0	Закрепление отсутствует
269	424833.96	2197679.70	Картометрический метод	5.0	Закрепление отсутствует
270	424829.44	2197665.84	Картометрический метод	5.0	Закрепление отсутствует
271	424834.88	2197664.41	Картометрический метод	5.0	Закрепление отсутствует
272	424875.64	2197653.50	Картометрический метод	5.0	Закрепление отсутствует
273	424900.03	2197729.62	Картометрический метод	5.0	Закрепление отсутствует
274	424859.06	2197752.26	Картометрический метод	5.0	Закрепление отсутствует
275	424857.80	2197753.02	Картометрический метод	5.0	Закрепление отсутствует
268	424854.24	2197742.47	Картометрический метод	5.0	Закрепление отсутствует

3. Сведения о характерных точках части (частей) границы объекта

Обозначение характерных точек части границы	Координаты, м		Метод определения координат характерной точки	Средняя квадратическая погрешность положения характерной точки (Mt), м	Описание обозначения точки на местности (при наличии)
	X	Y			
1	2	3	4	5	6
-	-	-	-	-	-

Раздел 3

Сведения о местоположении измененных (уточненных) границ объекта

1. Система координат -

2. Сведения о характерных точках границ объекта

Обозначение характерных точек границ	Существующие координаты, м		Измененные (уточненные) координаты, м		Метод определения координат характерной точки	Средняя квадратическая погрешность положения характерной точки (Mt), м	Описание обозначения точки на местности (при наличии)
	X	Y	X	Y			
1	2	3	4	5	6	7	8
-	-	-	-	-	-	-	

3. Сведения о характерных точках части (частей) границы объекта

Обозначение характерных точек части границы	Существующие координаты, м		Измененные (уточненные) координаты, м		Метод определения координат характерной точки	Средняя квадратическая погрешность положения характерной точки (Mt), м	Описание обозначения точки на местности (при наличии)
	X	Y	X	Y			
1	2	3	4	5	6	7	8
-	-	-	-	-	-	-	

ТЕКСТОВОЕ ОПИСАНИЕ
местоположения границ населенных пунктов, территориальных зон

Прохождение границы		Описание прохождения границы
от точки	до точки	
1	2	3
1	2	-
2	3	-
3	4	-
4	5	-
5	6	-
6	7	-
7	8	-
8	9	-
9	10	-
10	11	-
11	12	-
12	13	-
13	14	-
14	15	-
15	16	-
16	17	-
17	18	-
18	19	-
19	20	-
20	21	-
21	22	-
22	23	-
23	24	-
24	25	-
25	26	-
26	27	-
27	28	-
28	29	-
29	30	-
30	31	-
31	32	-
32	33	-
33	1	-
34	35	-
35	36	-
36	37	-
37	38	-

ТЕКСТОВОЕ ОПИСАНИЕ местоположения границ населенных пунктов, территориальных зон		
Прохождение границы		**Описание прохождения границы**
от точки	**до точки**	
1	**2**	**3**
38	39	-
39	40	-
40	41	-
41	42	-
42	43	-
43	44	-
44	45	-
45	46	-
46	47	-
47	48	-
48	49	-
49	50	-
50	51	-
51	52	-
52	53	-
53	54	-
54	55	-
55	56	-
56	57	-
57	58	-
58	59	-
59	60	-
60	61	-
61	62	-
62	63	-
63	64	-
64	65	-
65	66	-
66	67	-
67	68	-
68	69	-
69	70	-
70	71	-
71	72	-
72	73	-
73	74	-
74	75	-

ТЕКСТОВОЕ ОПИСАНИЕ местоположения границ населенных пунктов, территориальных зон		
Прохождение границы		**Описание прохождения границы**
от точки	**до точки**	
1	**2**	**3**
75	76	-
76	77	-
77	78	-
78	79	-
79	80	-
80	81	-
81	82	-
82	83	-
83	84	-
84	85	-
85	86	-
86	87	-
87	88	-
88	89	-
89	90	-
90	91	-
91	92	-
92	93	-
93	94	-
94	95	-
95	96	-
96	97	-
97	98	-
98	99	-
99	100	-
100	101	-
101	102	-
102	103	-
103	104	-
104	105	-
105	106	-
106	107	-
107	108	-
108	109	-
109	110	-
110	111	-
111	112	-

ТЕКСТОВОЕ ОПИСАНИЕ
местоположения границ населенных пунктов, территориальных зон

Прохождение границы		Описание прохождения границы
от точки	до точки	
1	2	3
112	34	-
113	114	-
114	115	-
115	116	-
116	117	-
117	118	-
118	119	-
119	120	-
120	121	-
121	122	-
122	123	-
123	124	-
124	125	-
125	126	-
126	127	-
127	128	-
128	129	-
129	130	-
130	131	-
131	132	-
132	133	-
133	134	-
134	135	-
135	136	-
136	137	-
137	138	-
138	139	-
139	140	-
140	141	-
141	142	-
142	143	-
143	144	-
144	145	-
145	113	-
146	147	-
147	148	-
148	149	-

ТЕКСТОВОЕ ОПИСАНИЕ местоположения границ населенных пунктов, территориальных зон		
Прохождение границы		**Описание прохождения границы**
от точки	**до точки**	
1	**2**	**3**
149	150	-
150	151	-
151	152	-
152	153	-
153	154	-
154	155	-
155	156	-
156	157	-
157	158	-
158	159	-
159	160	-
160	161	-
161	162	-
162	163	-
163	164	-
164	165	-
165	166	-
166	167	-
167	168	-
168	169	-
169	170	-
170	171	-
171	172	-
172	173	-
173	174	-
174	175	-
175	176	-
176	177	-
177	178	-
178	179	-
179	180	-
180	181	-
181	182	-
182	183	-
183	184	-
184	185	-
185	186	-

ТЕКСТОВОЕ ОПИСАНИЕ
местоположения границ населенных пунктов, территориальных зон

Прохождение границы		Описание прохождения границы
от точки	до точки	
1	2	3
186	187	-
187	188	-
188	189	-
189	190	-
190	191	-
191	192	-
192	193	-
193	146	-
194	195	-
195	196	-
196	197	-
197	198	-
198	199	-
199	200	-
200	201	-
201	202	-
202	203	-
203	204	-
204	205	-
205	206	-
206	207	-
207	208	-
208	209	-
209	210	-
210	211	-
211	212	-
212	213	-
213	214	-
214	215	-
215	216	-
216	217	-
217	218	-
218	219	-
219	220	-
220	221	-
221	222	-
222	194	-

ТЕКСТОВОЕ ОПИСАНИЕ местоположения границ населенных пунктов, территориальных зон		
Прохождение границы		**Описание прохождения границы**
от точки	**до точки**	
1	**2**	**3**
223	224	-
224	225	-
225	226	-
226	227	-
227	228	-
228	229	-
229	230	-
230	231	-
231	232	-
232	233	-
233	234	-
234	235	-
235	236	-
236	237	-
237	238	-
238	239	-
239	240	-
240	241	-
241	242	-
242	243	-
243	244	-
244	245	-
245	246	-
246	247	-
247	248	-
248	249	-
249	250	-
250	251	-
251	252	-
252	253	-
253	254	-
254	255	-
255	256	-
256	257	-
257	258	-
258	259	-
259	260	-

ТЕКСТОВОЕ ОПИСАНИЕ
местоположения границ населенных пунктов, территориальных зон

Прохождение границы		Описание прохождения границы
от точки	до точки	
1	2	3
260	261	-
261	262	-
262	263	-
263	264	-
264	265	-
265	266	-
266	267	-
267	223	-
268	269	-
269	270	-
270	271	-
271	272	-
272	273	-
273	274	-
274	275	-
275	268	-

ГРАФИЧЕСКОЕ ОПИСАНИЕ
местоположения границ населенных пунктов, территориальных зон, особо охраняемых природных территорий, зон с особыми условиями использования территории

Коммунально-складская зона (ТК.0)

(наименование объекта, местоположение границ которого описано (далее - объект))

Раздел 1

Сведения об объекте

№ п/п	Характеристики объекта	Описание характеристик
1	2	3
1.	Местоположение объекта	Ленинградская область, м.р-н Ломоносовский, с.п Горбунковское
2.	Площадь объекта +/- величина погрешности определения площади (Р +/- Дельта Р)	106587 +/- 5713 м²
3.	Иные характеристики объекта	-

Раздел 2

Сведения о местоположении границ объекта

1. Система координат МСК 47 зона 2

2. Сведения о характерных точках границ объекта

Обозначение характерных точек границ	Координаты, м		Метод определения координат характерной точки	Средняя квадратическая погрешность положения характерной точки (Mt), м	Описание обозначения точки на местности (при наличии)
	X	Y			
1	2	3	4	5	6
1	422119.56	2195855.43	Картометрический метод	5.0	Закрепление отсутствует
2	422120.53	2195854.19	Картометрический метод	5.0	Закрепление отсутствует
3	422066.45	2195810.97	Картометрический метод	5.0	Закрепление отсутствует
4	422062.04	2195816.85	Картометрический метод	5.0	Закрепление отсутствует
5	422010.44	2195774.92	Картометрический метод	5.0	Закрепление отсутствует
6	422009.70	2195768.84	Картометрический метод	5.0	Закрепление отсутствует
7	422035.45	2195742.63	Картометрический метод	5.0	Закрепление отсутствует
8	422041.46	2195735.44	Картометрический метод	5.0	Закрепление отсутствует
9	422040.91	2195734.94	Картометрический метод	5.0	Закрепление отсутствует
10	422068.03	2195705.05	Картометрический метод	5.0	Закрепление отсутствует
11	422096.20	2195672.72	Картометрический метод	5.0	Закрепление отсутствует
12	422126.09	2195639.31	Картометрический метод	5.0	Закрепление отсутствует
13	422150.65	2195611.85	Картометрический метод	5.0	Закрепление отсутствует
14	422156.07	2195605.54	Картометрический метод	5.0	Закрепление отсутствует
15	422177.88	2195614.08	Картометрический метод	5.0	Закрепление отсутствует
16	422191.65	2195626.73	Картометрический метод	5.0	Закрепление отсутствует
17	422200.19	2195637.64	Картометрический метод	5.0	Закрепление отсутствует
18	422209.68	2195651.77	Картометрический метод	5.0	Закрепление отсутствует
19	422220.75	2195669.45	Картометрический метод	5.0	Закрепление отсутствует
20	422219.51	2195670.19	Картометрический метод	5.0	Закрепление отсутствует
21	422222.50	2195674.79	Картометрический метод	5.0	Закрепление отсутствует
22	422226.34	2195679.46	Картометрический метод	5.0	Закрепление отсутствует

2. Сведения о характерных точках границ объекта

Обозначение характерных точек границ	Координаты, м		Метод определения координат характерной точки	Средняя квадратическая погрешность положения характерной точки (Mt), м	Описание обозначения точки на местности (при наличии)
	X	Y			
1	2	3	4	5	6
23	422231.94	2195675.36	Картометрический метод	5.0	Закрепление отсутствует
24	422360.90	2195853.62	Картометрический метод	5.0	Закрепление отсутствует
25	422359.84	2195855.97	Картометрический метод	5.0	Закрепление отсутствует
26	422357.84	2195858.15	Картометрический метод	5.0	Закрепление отсутствует
27	422354.17	2195862.57	Картометрический метод	5.0	Закрепление отсутствует
28	422351.96	2195867.19	Картометрический метод	5.0	Закрепление отсутствует
29	422345.13	2195864.06	Картометрический метод	5.0	Закрепление отсутствует
30	422345.46	2195862.45	Картометрический метод	5.0	Закрепление отсутствует
31	422247.74	2195829.81	Картометрический метод	5.0	Закрепление отсутствует
32	422244.11	2195831.18	Картометрический метод	5.0	Закрепление отсутствует
33	422164.91	2195871.04	Картометрический метод	5.0	Закрепление отсутствует
34	422163.90	2195881.90	Картометрический метод	5.0	Закрепление отсутствует
35	422158.46	2195888.30	Картометрический метод	5.0	Закрепление отсутствует
1	422119.56	2195855.43	Картометрический метод	5.0	Закрепление отсутствует
36	422724.78	2196324.64	Картометрический метод	5.0	Закрепление отсутствует
37	422707.03	2196308.61	Картометрический метод	5.0	Закрепление отсутствует
38	422700.32	2196302.07	Картометрический метод	5.0	Закрепление отсутствует
39	422696.31	2196288.38	Картометрический метод	5.0	Закрепление отсутствует
40	422700.01	2196252.78	Картометрический метод	5.0	Закрепление отсутствует
41	422706.31	2196229.60	Картометрический метод	5.0	Закрепление отсутствует
42	422718.58	2196218.21	Картометрический метод	5.0	Закрепление отсутствует
43	422738.84	2196202.85	Картометрический метод	5.0	Закрепление отсутствует
44	422744.89	2196194.80	Картометрический метод	5.0	Закрепление отсутствует
45	422744.85	2196173.31	Картометрический метод	5.0	Закрепление отсутствует
46	422750.78	2196173.19	Картометрический метод	5.0	Закрепление отсутствует

2. Сведения о характерных точках границ объекта

Обозначение характерных точек границ	Координаты, м		Метод определения координат характерной точки	Средняя квадратическая погрешность положения характерной точки (Mt), м	Описание обозначения точки на местности (при наличии)
	X	Y			
1	2	3	4	5	6
47	422759.36	2196181.58	Картометрический метод	5.0	Закрепление отсутствует
48	422788.21	2196154.98	Картометрический метод	5.0	Закрепление отсутствует
49	422802.61	2196149.99	Картометрический метод	5.0	Закрепление отсутствует
50	422804.19	2196153.25	Картометрический метод	5.0	Закрепление отсутствует
51	422827.02	2196184.54	Картометрический метод	5.0	Закрепление отсутствует
52	422835.13	2196191.39	Картометрический метод	5.0	Закрепление отсутствует
53	422851.61	2196230.34	Картометрический метод	5.0	Закрепление отсутствует
54	422861.28	2196250.85	Картометрический метод	5.0	Закрепление отсутствует
55	422863.74	2196254.24	Картометрический метод	5.0	Закрепление отсутствует
56	422871.71	2196260.84	Картометрический метод	5.0	Закрепление отсутствует
57	422876.35	2196265.34	Картометрический метод	5.0	Закрепление отсутствует
58	422880.85	2196271.83	Картометрический метод	5.0	Закрепление отсутствует
59	422873.06	2196281.08	Картометрический метод	5.0	Закрепление отсутствует
60	422843.45	2196307.05	Картометрический метод	5.0	Закрепление отсутствует
61	422829.73	2196319.26	Картометрический метод	5.0	Закрепление отсутствует
62	422830.67	2196323.28	Картометрический метод	5.0	Закрепление отсутствует
63	422828.97	2196325.57	Картометрический метод	5.0	Закрепление отсутствует
64	422824.76	2196323.09	Картометрический метод	5.0	Закрепление отсутствует
65	422822.78	2196327.56	Картометрический метод	5.0	Закрепление отсутствует
66	422821.98	2196329.24	Картометрический метод	5.0	Закрепление отсутствует
67	422812.84	2196350.29	Картометрический метод	5.0	Закрепление отсутствует
68	422794.15	2196351.45	Картометрический метод	5.0	Закрепление отсутствует
36	422724.78	2196324.64	Картометрический метод	5.0	Закрепление отсутствует
69	421796.12	2194531.59	Картометрический метод	5.0	Закрепление отсутствует
70	421721.45	2194460.60	Картометрический метод	5.0	Закрепление отсутствует

2. Сведения о характерных точках границ объекта					
Обозначение характерных точек границ	**Координаты, м**		**Метод определения координат характерной точки**	**Средняя квадратическая погрешность положения характерной точки (Mt), м**	**Описание обозначения точки на местности (при наличии)**
	X	**Y**			
1	**2**	**3**	**4**	**5**	**6**
71	421699.20	2194436.45	Картометрический метод	5.0	Закрепление отсутствует
72	421688.06	2194403.07	Картометрический метод	5.0	Закрепление отсутствует
73	421698.29	2194386.74	Картометрический метод	5.0	Закрепление отсутствует
74	421710.46	2194367.32	Картометрический метод	5.0	Закрепление отсутствует
75	421723.93	2194345.83	Картометрический метод	5.0	Закрепление отсутствует
76	421826.63	2194410.61	Картометрический метод	5.0	Закрепление отсутствует
77	421826.66	2194420.13	Картометрический метод	5.0	Закрепление отсутствует
78	421813.29	2194478.59	Картометрический метод	5.0	Закрепление отсутствует
79	421800.65	2194533.83	Картометрический метод	5.0	Закрепление отсутствует
69	421796.12	2194531.59	Картометрический метод	5.0	Закрепление отсутствует
80	424872.87	2197950.13	Картометрический метод	5.0	Закрепление отсутствует
81	424848.40	2197946.81	Картометрический метод	5.0	Закрепление отсутствует
82	424816.63	2197935.16	Картометрический метод	5.0	Закрепление отсутствует
83	424810.45	2197920.25	Картометрический метод	5.0	Закрепление отсутствует
84	424809.34	2197918.53	Картометрический метод	5.0	Закрепление отсутствует
85	424808.29	2197916.93	Картометрический метод	5.0	Закрепление отсутствует
86	424799.10	2197909.42	Картометрический метод	5.0	Закрепление отсутствует
87	424800.26	2197909.06	Картометрический метод	5.0	Закрепление отсутствует
88	424789.09	2197899.01	Картометрический метод	5.0	Закрепление отсутствует
89	424809.90	2197848.02	Картометрический метод	5.0	Закрепление отсутствует
90	424814.48	2197846.05	Картометрический метод	5.0	Закрепление отсутствует
91	424831.06	2197851.64	Картометрический метод	5.0	Закрепление отсутствует
92	424832.70	2197852.21	Картометрический метод	5.0	Закрепление отсутствует
93	424861.84	2197862.40	Картометрический метод	5.0	Закрепление отсутствует
94	424889.87	2197872.20	Картометрический метод	5.0	Закрепление отсутствует

2. Сведения о характерных точках границ объекта					
Обозначение характерных точек границ	**Координаты, м**		**Метод определения координат характерной точки**	**Средняя квадратическая погрешность положения характерной точки (Mt), м**	**Описание обозначения точки на местности (при наличии)**
	X	**Y**			
1	**2**	**3**	**4**	**5**	**6**
95	424894.10	2197867.68	Картометрический метод	5.0	Закрепление отсутствует
96	424894.92	2197868.72	Картометрический метод	5.0	Закрепление отсутствует
97	424920.44	2197889.70	Картометрический метод	5.0	Закрепление отсутствует
98	424960.38	2197926.78	Картометрический метод	5.0	Закрепление отсутствует
99	424952.81	2197930.03	Картометрический метод	5.0	Закрепление отсутствует
100	424927.79	2197937.09	Картометрический метод	5.0	Закрепление отсутствует
101	424906.78	2197943.02	Картометрический метод	5.0	Закрепление отсутствует
102	424883.18	2197951.59	Картометрический метод	5.0	Закрепление отсутствует
103	424880.52	2197952.56	Картометрический метод	5.0	Закрепление отсутствует
80	424872.87	2197950.13	Картометрический метод	5.0	Закрепление отсутствует
104	419085.80	2193072.60	Картометрический метод	5.0	Закрепление отсутствует
105	419085.80	2192972.60	Картометрический метод	5.0	Закрепление отсутствует
106	419165.80	2192972.60	Картометрический метод	5.0	Закрепление отсутствует
107	419165.80	2193072.60	Картометрический метод	5.0	Закрепление отсутствует
104	419085.80	2193072.60	Картометрический метод	5.0	Закрепление отсутствует
108	421813.27	2194661.80	Картометрический метод	5.0	Закрепление отсутствует
109	421806.64	2194658.35	Картометрический метод	5.0	Закрепление отсутствует
110	421828.09	2194619.78	Картометрический метод	5.0	Закрепление отсутствует
111	421830.03	2194616.29	Картометрический метод	5.0	Закрепление отсутствует
112	421861.60	2194633.13	Картометрический метод	5.0	Закрепление отсутствует
113	421856.71	2194641.99	Картометрический метод	5.0	Закрепление отсутствует
114	421854.27	2194646.42	Картометрический метод	5.0	Закрепление отсутствует
115	421851.67	2194651.33	Картометрический метод	5.0	Закрепление отсутствует
116	421838.27	2194674.82	Картометрический метод	5.0	Закрепление отсутствует
108	421813.27	2194661.80	Картометрический метод	5.0	Закрепление отсутствует

2. Сведения о характерных точках границ объекта

Обозначение характерных точек границ	Координаты, м		Метод определения координат характерной точки	Средняя квадратическая погрешность положения характерной точки (Mt), м	Описание обозначения точки на местности (при наличии)
	X	Y			
1	2	3	4	5	6
117	425007.74	2198669.82	Картометрический метод	5.0	Закрепление отсутствует
118	425028.26	2198654.95	Картометрический метод	5.0	Закрепление отсутствует
119	425042.49	2198671.49	Картометрический метод	5.0	Закрепление отсутствует
120	425045.58	2198675.08	Картометрический метод	5.0	Закрепление отсутствует
121	425060.33	2198692.31	Картометрический метод	5.0	Закрепление отсутствует
122	425055.58	2198696.74	Картометрический метод	5.0	Закрепление отсутствует
123	425048.37	2198703.19	Картометрический метод	5.0	Закрепление отсутствует
124	425041.46	2198709.37	Картометрический метод	5.0	Закрепление отсутствует
117	425007.74	2198669.82	Картометрический метод	5.0	Закрепление отсутствует

3. Сведения о характерных точках части (частей) границы объекта

Обозначение характерных точек части границы	Координаты, м		Метод определения координат характерной точки	Средняя квадратическая погрешность положения характерной точки (Mt), м	Описание обозначения точки на местности (при наличии)
	X	Y			
1	2	3	4	5	6
-	-	-	-	-	-

Раздел 3

Сведения о местоположении измененных (уточненных) границ объекта

1. Система координат -

2. Сведения о характерных точках границ объекта

Обозначение характерных точек границ	Существующие координаты, м		Измененные (уточненные) координаты, м		Метод определения координат характерной точки	Средняя квадратическая погрешность положения характерной точки (Mt), м	Описание обозначения точки на местности (при наличии)
	X	Y	X	Y			
1	2	3	4	5	6	7	8
-	-	-	-	-	-	-	

3. Сведения о характерных точках части (частей) границы объекта

Обозначение характерных точек части границы	Существующие координаты, м		Измененные (уточненные) координаты, м		Метод определения координат характерной точки	Средняя квадратическая погрешность положения характерной точки (Mt), м	Описание обозначения точки на местности (при наличии)
	X	Y	X	Y			
1	2	3	4	5	6	7	8
-	-	-	-	-	-	-	

ТЕКСТОВОЕ ОПИСАНИЕ
местоположения границ населенных пунктов, территориальных зон

Прохождение границы		Описание прохождения границы
от точки	до точки	
1	2	3
1	2	-
2	3	-
3	4	-
4	5	-
5	6	-
6	7	-
7	8	-
8	9	-
9	10	-
10	11	-
11	12	-
12	13	-
13	14	-
14	15	-
15	16	-
16	17	-
17	18	-
18	19	-
19	20	-
20	21	-
21	22	-
22	23	-
23	24	-
24	25	-
25	26	-
26	27	-
27	28	-
28	29	-
29	30	-
30	31	-
31	32	-
32	33	-
33	34	-
34	35	-
35	1	-
36	37	-
37	38	-

ТЕКСТОВОЕ ОПИСАНИЕ
местоположения границ населенных пунктов, территориальных зон

Прохождение границы		Описание прохождения границы
от точки	до точки	
1	2	3
38	39	-
39	40	-
40	41	-
41	42	-
42	43	-
43	44	-
44	45	-
45	46	-
46	47	-
47	48	-
48	49	-
49	50	-
50	51	-
51	52	-
52	53	-
53	54	-
54	55	-
55	56	-
56	57	-
57	58	-
58	59	-
59	60	-
60	61	-
61	62	-
62	63	-
63	64	-
64	65	-
65	66	-
66	67	-
67	68	-
68	36	-
69	70	-
70	71	-
71	72	-
72	73	-
73	74	-
74	75	-

ТЕКСТОВОЕ ОПИСАНИЕ
местоположения границ населенных пунктов, территориальных зон

Прохождение границы		Описание прохождения границы
от точки	до точки	
1	2	3
75	76	-
76	77	-
77	78	-
78	79	-
79	69	-
80	81	-
81	82	-
82	83	-
83	84	-
84	85	-
85	86	-
86	87	-
87	88	-
88	89	-
89	90	-
90	91	-
91	92	-
92	93	-
93	94	-
94	95	-
95	96	-
96	97	-
97	98	-
98	99	-
99	100	-
100	101	-
101	102	-
102	103	-
103	80	-
104	105	-
105	106	-
106	107	-
107	104	-
108	109	-
109	110	-
110	111	-
111	112	-

ТЕКСТОВОЕ ОПИСАНИЕ
местоположения границ населенных пунктов, территориальных зон

Прохождение границы		Описание прохождения границы
от точки	до точки	
1	2	3
112	113	-
113	114	-
114	115	-
115	116	-
116	108	-
117	118	-
118	119	-
119	120	-
120	121	-
121	122	-
122	123	-
123	124	-
124	117	-

ГРАФИЧЕСКОЕ ОПИСАНИЕ
местоположения границ населенных пунктов, территориальных зон, особо охраняемых природных территорий, зон с особыми условиями использования территории

Коммунально-складская зона (ТК.1)

(наименование объекта, местоположение границ которого описано (далее - объект))

Раздел 1

Сведения об объекте

№ п/п	Характеристики объекта	Описание характеристик
1	2	3
1.	Местоположение объекта	Ленинградская область, м.р-н Ломоносовский, с.п Горбунковское
2.	Площадь объекта +/- величина погрешности определения площади (Р +/- Дельта Р)	94420 +/- 5377 м²
3.	Иные характеристики объекта	-

Раздел 2

Сведения о местоположении границ объекта

1. Система координат МСК 47 зона 2

2. Сведения о характерных точках границ объекта

Обозначение характерных точек границ	Координаты, м		Метод определения координат характерной точки	Средняя квадратическая погрешность положения характерной точки (Mt), м	Описание обозначения точки на местности (при наличии)
	X	Y			
1	2	3	4	5	6
1	419480.66	2192247.32	Картометрический метод	5.0	Закрепление отсутствует
2	419330.14	2192194.37	Картометрический метод	5.0	Закрепление отсутствует
3	419364.79	2192079.98	Картометрический метод	5.0	Закрепление отсутствует
4	419465.98	2192107.81	Картометрический метод	5.0	Закрепление отсутствует
5	419521.52	2192123.08	Картометрический метод	5.0	Закрепление отсутствует
6	419660.68	2192161.35	Картометрический метод	5.0	Закрепление отсутствует
7	419660.12	2192183.72	Картометрический метод	5.0	Закрепление отсутствует
8	419642.75	2192225.90	Картометрический метод	5.0	Закрепление отсутствует
9	419611.43	2192293.32	Картометрический метод	5.0	Закрепление отсутствует
1	419480.66	2192247.32	Картометрический метод	5.0	Закрепление отсутствует
10	420006.67	2192480.93	Картометрический метод	5.0	Закрепление отсутствует
11	420011.81	2192481.45	Картометрический метод	5.0	Закрепление отсутствует
12	420051.03	2192422.98	Картометрический метод	5.0	Закрепление отсутствует
13	420117.41	2192427.57	Картометрический метод	5.0	Закрепление отсутствует
14	420126.50	2192356.26	Картометрический метод	5.0	Закрепление отсутствует
15	420180.90	2192353.90	Картометрический метод	5.0	Закрепление отсутствует
16	420201.25	2192353.02	Картометрический метод	5.0	Закрепление отсутствует
17	420219.41	2192352.24	Картометрический метод	5.0	Закрепление отсутствует
18	420163.32	2192535.88	Картометрический метод	5.0	Закрепление отсутствует
19	420158.89	2192535.18	Картометрический метод	5.0	Закрепление отсутствует
20	420145.27	2192536.29	Картометрический метод	5.0	Закрепление отсутствует
21	420124.01	2192538.03	Картометрический метод	5.0	Закрепление отсутствует

2. Сведения о характерных точках границ объекта					
Обозначение характерных точек границ	**Координаты, м**		**Метод определения координат характерной точки**	**Средняя квадратическая погрешность положения характерной точки (Mt), м**	**Описание обозначения точки на местности (при наличии)**
	X	**Y**			
1	**2**	**3**	**4**	**5**	**6**
22	420072.93	2192542.20	Картометрический метод	5.0	Закрепление отсутствует
23	419984.17	2192549.92	Картометрический метод	5.0	Закрепление отсутствует
10	420006.67	2192480.93	Картометрический метод	5.0	Закрепление отсутствует
24	420504.81	2193094.77	Картометрический метод	5.0	Закрепление отсутствует
25	420492.23	2193075.83	Картометрический метод	5.0	Закрепление отсутствует
26	420481.79	2193058.95	Картометрический метод	5.0	Закрепление отсутствует
27	420495.15	2193037.68	Картометрический метод	5.0	Закрепление отсутствует
28	420515.33	2193023.50	Картометрический метод	5.0	Закрепление отсутствует
29	420544.66	2193006.69	Картометрический метод	5.0	Закрепление отсутствует
30	420559.44	2192992.35	Картометрический метод	5.0	Закрепление отсутствует
31	420578.00	2193019.97	Картометрический метод	5.0	Закрепление отсутствует
32	420596.56	2193047.59	Картометрический метод	5.0	Закрепление отсутствует
33	420604.55	2193059.48	Картометрический метод	5.0	Закрепление отсутствует
34	420605.56	2193065.79	Картометрический метод	5.0	Закрепление отсутствует
35	420607.66	2193078.95	Картометрический метод	5.0	Закрепление отсутствует
36	420601.24	2193078.18	Картометрический метод	5.0	Закрепление отсутствует
37	420527.72	2193128.98	Картометрический метод	5.0	Закрепление отсутствует
24	420504.81	2193094.77	Картометрический метод	5.0	Закрепление отсутствует
38	423397.42	2196528.96	Картометрический метод	5.0	Закрепление отсутствует
39	423394.45	2196526.42	Картометрический метод	5.0	Закрепление отсутствует
40	423392.55	2196525.86	Картометрический метод	5.0	Закрепление отсутствует
41	423390.65	2196525.04	Картометрический метод	5.0	Закрепление отсутствует
42	423381.61	2196519.14	Картометрический метод	5.0	Закрепление отсутствует
43	423377.04	2196518.12	Картометрический метод	5.0	Закрепление отсутствует
44	423366.14	2196515.63	Картометрический метод	5.0	Закрепление отсутствует

2. Сведения о характерных точках границ объекта					
Обозначение характерных точек границ	**Координаты, м**		**Метод определения координат характерной точки**	**Средняя квадратическая погрешность положения характерной точки (Mt), м**	**Описание обозначения точки на местности (при наличии)**
	X	**Y**			
1	**2**	**3**	**4**	**5**	**6**
45	423362.03	2196515.84	Картометрический метод	5.0	Закрепление отсутствует
46	423349.64	2196517.79	Картометрический метод	5.0	Закрепление отсутствует
47	423338.68	2196519.54	Картометрический метод	5.0	Закрепление отсутствует
48	423338.51	2196519.58	Картометрический метод	5.0	Закрепление отсутствует
49	423406.62	2196394.15	Картометрический метод	5.0	Закрепление отсутствует
50	423451.38	2196421.00	Картометрический метод	5.0	Закрепление отсутствует
51	423467.33	2196430.72	Картометрический метод	5.0	Закрепление отсутствует
52	423442.88	2196480.53	Картометрический метод	5.0	Закрепление отсутствует
53	423429.54	2196473.64	Картометрический метод	5.0	Закрепление отсутствует
54	423407.39	2196515.25	Картометрический метод	5.0	Закрепление отсутствует
55	423400.94	2196527.36	Картометрический метод	5.0	Закрепление отсутствует
56	423399.85	2196529.65	Картометрический метод	5.0	Закрепление отсутствует
38	423397.42	2196528.96	Картометрический метод	5.0	Закрепление отсутствует
57	425020.23	2197199.14	Картометрический метод	5.0	Закрепление отсутствует
58	425011.37	2197197.89	Картометрический метод	5.0	Закрепление отсутствует
59	425017.40	2197123.91	Картометрический метод	5.0	Закрепление отсутствует
60	425117.88	2197126.82	Картометрический метод	5.0	Закрепление отсутствует
61	425116.93	2197147.62	Картометрический метод	5.0	Закрепление отсутствует
62	425112.92	2197210.37	Картометрический метод	5.0	Закрепление отсутствует
57	425020.23	2197199.14	Картометрический метод	5.0	Закрепление отсутствует
63	419861.26	2192462.22	Картометрический метод	5.0	Закрепление отсутствует
64	419861.40	2192460.15	Картометрический метод	5.0	Закрепление отсутствует
65	419863.20	2192460.06	Картометрический метод	5.0	Закрепление отсутствует
66	419937.95	2192456.54	Картометрический метод	5.0	Закрепление отсутствует
67	419932.65	2192463.38	Картометрический метод	5.0	Закрепление отсутствует

2. Сведения о характерных точках границ объекта					
Обозначение характерных точек границ	**Координаты, м**		**Метод определения координат характерной точки**	**Средняя квадратическая погрешность положения характерной точки (Mt), м**	**Описание обозначения точки на местности (при наличии)**
	X	**Y**			
1	**2**	**3**	**4**	**5**	**6**
68	419918.66	2192481.40	Картометрический метод	5.0	Закрепление отсутствует
69	419914.77	2192486.87	Картометрический метод	5.0	Закрепление отсутствует
70	419910.44	2192492.97	Картометрический метод	5.0	Закрепление отсутствует
71	419908.39	2192495.53	Картометрический метод	5.0	Закрепление отсутствует
63	419861.26	2192462.22	Картометрический метод	5.0	Закрепление отсутствует
72	420560.80	2193527.05	Картометрический метод	5.0	Закрепление отсутствует
73	420559.70	2193525.74	Картометрический метод	5.0	Закрепление отсутствует
74	420562.08	2193523.38	Картометрический метод	5.0	Закрепление отсутствует
75	420568.60	2193516.22	Картометрический метод	5.0	Закрепление отсутствует
76	420609.74	2193568.22	Картометрический метод	5.0	Закрепление отсутствует
77	420607.37	2193570.23	Картометрический метод	5.0	Закрепление отсутствует
78	420601.06	2193576.36	Картометрический метод	5.0	Закрепление отсутствует
72	420560.80	2193527.05	Картометрический метод	5.0	Закрепление отсутствует
79	419857.15	2192423.02	Картометрический метод	5.0	Закрепление отсутствует
80	419968.94	2192407.64	Картометрический метод	5.0	Закрепление отсутствует
81	420022.89	2192402.02	Картометрический метод	5.0	Закрепление отсутствует
82	420023.10	2192405.40	Картометрический метод	5.0	Закрепление отсутствует
83	420021.04	2192404.84	Картометрический метод	5.0	Закрепление отсутствует
84	419945.66	2192417.21	Картометрический метод	5.0	Закрепление отсутствует
85	419857.55	2192426.41	Картометрический метод	5.0	Закрепление отсутствует
79	419857.15	2192423.02	Картометрический метод	5.0	Закрепление отсутствует
86	423327.48	2197260.14	Картометрический метод	5.0	Закрепление отсутствует
87	423345.76	2197260.09	Картометрический метод	5.0	Закрепление отсутствует
88	423346.15	2197278.69	Картометрический метод	5.0	Закрепление отсутствует
89	423327.53	2197280.04	Картометрический метод	5.0	Закрепление отсутствует

2. Сведения о характерных точках границ объекта

Обозначение характерных точек границ	Координаты, м		Метод определения координат характерной точки	Средняя квадратическая погрешность положения характерной точки (Mt), м	Описание обозначения точки на местности (при наличии)
	X	Y			
1	2	3	4	5	6
86	423327.48	2197260.14	Картометрический метод	5.0	Закрепление отсутствует

3. Сведения о характерных точках части (частей) границы объекта

Обозначение характерных точек части границы	Координаты, м		Метод определения координат характерной точки	Средняя квадратическая погрешность положения характерной точки (Mt), м	Описание обозначения точки на местности (при наличии)
	X	Y			
1	2	3	4	5	6
-	-	-	-	-	-

Раздел 3

Сведения о местоположении измененных (уточненных) границ объекта

1. Система координат -

2. Сведения о характерных точках границ объекта

Обозначение характерных точек границ	Существующие координаты, м		Измененные (уточненные) координаты, м		Метод определения координат характерной точки	Средняя квадратическая погрешность положения характерной точки (Mt), м	Описание обозначения точки на местности (при наличии)
	X	Y	X	Y			
1	2	3	4	5	6	7	8
-	-	-	-	-	-	-	

3. Сведения о характерных точках части (частей) границы объекта

Обозначение характерных точек части границы	Существующие координаты, м		Измененные (уточненные) координаты, м		Метод определения координат характерной точки	Средняя квадратическая погрешность положения характерной точки (Mt), м	Описание обозначения точки на местности (при наличии)
	X	Y	X	Y			
1	2	3	4	5	6	7	8
-	-	-	-	-	-	-	

ТЕКСТОВОЕ ОПИСАНИЕ
местоположения границ населенных пунктов, территориальных зон

Прохождение границы		Описание прохождения границы
от точки	до точки	
1	2	3
1	2	-
2	3	-
3	4	-
4	5	-
5	6	-
6	7	-
7	8	-
8	9	-
9	1	-
10	11	-
11	12	-
12	13	-
13	14	-
14	15	-
15	16	-
16	17	-
17	18	-
18	19	-
19	20	-
20	21	-
21	22	-
22	23	-
23	10	-
24	25	-
25	26	-
26	27	-
27	28	-
28	29	-
29	30	-
30	31	-
31	32	-
32	33	-
33	34	-
34	35	-
35	36	-
36	37	-
37	24	-

ТЕКСТОВОЕ ОПИСАНИЕ
местоположения границ населенных пунктов, территориальных зон

Прохождение границы		Описание прохождения границы
от точки	до точки	
1	2	3
38	39	-
39	40	-
40	41	-
41	42	-
42	43	-
43	44	-
44	45	-
45	46	-
46	47	-
47	48	-
48	49	-
49	50	-
50	51	-
51	52	-
52	53	-
53	54	-
54	55	-
55	56	-
56	38	-
57	58	-
58	59	-
59	60	-
60	61	-
61	62	-
62	57	-
63	64	-
64	65	-
65	66	-
66	67	-
67	68	-
68	69	-
69	70	-
70	71	-
71	63	-
72	73	-
73	74	-
74	75	-

ТЕКСТОВОЕ ОПИСАНИЕ
местоположения границ населенных пунктов, территориальных зон

Прохождение границы		Описание прохождения границы
от точки	до точки	
1	2	3
75	76	-
76	77	-
77	78	-
78	72	-
79	80	-
80	81	-
81	82	-
82	83	-
83	84	-
84	85	-
85	79	-
86	87	-
87	88	-
88	89	-
89	86	-

ГРАФИЧЕСКОЕ ОПИСАНИЕ
местоположения границ населенных пунктов, территориальных зон, особо охраняемых природных территорий, зон с особыми условиями использования территории

Коммунально-складская зона (ТК.1.1)

(наименование объекта, местоположение границ которого описано (далее - объект))

Раздел 1

Сведения об объекте

№ п/п	Характеристики объекта	Описание характеристик
1	2	3
1.	Местоположение объекта	Ленинградская область, м.р-н Ломоносовский, с.п Горбунковское
2.	Площадь объекта +/- величина погрешности определения площади (Р +/- Дельта Р)	22736 +/- 2639 м²
3.	Иные характеристики объекта	-

Раздел 2

Сведения о местоположении границ объекта

1. Система координат МСК 47 зона 2

2. Сведения о характерных точках границ объекта

Обозначение характерных точек границ	Координаты, м		Метод определения координат характерной точки	Средняя квадратическая погрешность положения характерной точки (Mt), м	Описание обозначения точки на местности (при наличии)
	X	Y			
1	2	3	4	5	6
1	419691.12	2191334.04	Картометрический метод	5.0	Закрепление отсутствует
2	419689.27	2191317.74	Картометрический метод	5.0	Закрепление отсутствует
3	419660.75	2191113.10	Картометрический метод	5.0	Закрепление отсутствует
4	419649.88	2191034.79	Картометрический метод	5.0	Закрепление отсутствует
5	419659.06	2191034.87	Картометрический метод	5.0	Закрепление отсутствует
6	419696.66	2191035.21	Картометрический метод	5.0	Закрепление отсутствует
7	419765.42	2191208.68	Картометрический метод	5.0	Закрепление отсутствует
8	419773.50	2191330.86	Картометрический метод	5.0	Закрепление отсутствует
9	419770.50	2191330.98	Картометрический метод	5.0	Закрепление отсутствует
10	419747.52	2191331.87	Картометрический метод	5.0	Закрепление отсутствует
1	419691.12	2191334.04	Картометрический метод	5.0	Закрепление отсутствует

3. Сведения о характерных точках части (частей) границы объекта

Обозначение характерных точек части границы	Координаты, м		Метод определения координат характерной точки	Средняя квадратическая погрешность положения характерной точки (Mt), м	Описание обозначения точки на местности (при наличии)
	X	Y			
1	2	3	4	5	6
-	-	-	-	-	-

Раздел 3

Сведения о местоположении измененных (уточненных) границ объекта

1. Система координат -

2. Сведения о характерных точках границ объекта

Обозначение характерных точек границ	Существующие координаты, м		Измененные (уточненные) координаты, м		Метод определения координат характерной точки	Средняя квадратическая погрешность положения характерной точки (Mt), м	Описание обозначения точки на местности (при наличии)
	X	Y	X	Y			
1	2	3	4	5	6	7	8
-	-	-	-	-	-	-	

3. Сведения о характерных точках части (частей) границы объекта

Обозначение характерных точек части границы	Существующие координаты, м		Измененные (уточненные) координаты, м		Метод определения координат характерной точки	Средняя квадратическая погрешность положения характерной точки (Mt), м	Описание обозначения точки на местности (при наличии)
	X	Y	X	Y			
1	2	3	4	5	6	7	8
-	-	-	-	-	-	-	

ТЕКСТОВОЕ ОПИСАНИЕ
местоположения границ населенных пунктов, территориальных зон

Прохождение границы		Описание прохождения границы
от точки	до точки	
1	**2**	**3**
1	2	-
2	3	-
3	4	-
4	5	-
5	6	-
6	7	-
7	8	-
8	9	-
9	10	-
10	1	-

ГРАФИЧЕСКОЕ ОПИСАНИЕ
местоположения границ населенных пунктов, территориальных зон, особо охраняемых природных территорий, зон с особыми условиями использования территории

Зона транспортной инфраструктуры (ТТ.1)

(наименование объекта, местоположение границ которого описано (далее - объект))

Раздел 1

Сведения об объекте

№ п/п	Характеристики объекта	Описание характеристик
1	2	3
1.	Местоположение объекта	Ленинградская область, м.р-н Ломоносовский, с.п Горбунковское
2.	Площадь объекта +/- величина погрешности определения площади (Р +/- Дельта Р)	310878 +/- 9757 м²
3.	Иные характеристики объекта	-

Раздел 2

Сведения о местоположении границ объекта

1. Система координат МСК 47 зона 2

2. Сведения о характерных точках границ объекта

Обозначение характерных точек границ	Координаты, м		Метод определения координат характерной точки	Средняя квадратическая погрешность положения характерной точки (Mt), м	Описание обозначения точки на местности (при наличии)
	X	Y			
1	2	3	4	5	6
1	420486.41	2192336.00	Картометрический метод	5.0	Закрепление отсутствует
2	420470.29	2192329.84	Картометрический метод	5.0	Закрепление отсутствует
3	420485.28	2192311.58	Картометрический метод	5.0	Закрепление отсутствует
4	420491.04	2192295.07	Картометрический метод	5.0	Закрепление отсутствует
5	420502.98	2192260.99	Картометрический метод	5.0	Закрепление отсутствует
6	420514.64	2192228.01	Картометрический метод	5.0	Закрепление отсутствует
7	420522.97	2192204.42	Картометрический метод	5.0	Закрепление отсутствует
8	420531.44	2192182.43	Картометрический метод	5.0	Закрепление отсутствует
9	420532.05	2192180.84	Картометрический метод	5.0	Закрепление отсутствует
10	420534.16	2192164.29	Картометрический метод	5.0	Закрепление отсутствует
11	420536.67	2192130.47	Картометрический метод	5.0	Закрепление отсутствует
12	420538.70	2192103.03	Картометрический метод	5.0	Закрепление отсутствует
13	420543.07	2192073.41	Картометрический метод	5.0	Закрепление отсутствует
14	420547.62	2192043.74	Картометрический метод	5.0	Закрепление отсутствует
15	420553.55	2192014.33	Картометрический метод	5.0	Закрепление отсутствует
16	420555.42	2192003.20	Картометрический метод	5.0	Закрепление отсутствует
17	420536.09	2191973.63	Картометрический метод	5.0	Закрепление отсутствует
18	420536.48	2191969.56	Картометрический метод	5.0	Закрепление отсутствует
19	420533.58	2191968.87	Картометрический метод	5.0	Закрепление отсутствует
20	420514.23	2191962.84	Картометрический метод	5.0	Закрепление отсутствует
21	420471.35	2191949.47	Картометрический метод	5.0	Закрепление отсутствует
22	420472.19	2191945.34	Картометрический метод	5.0	Закрепление отсутствует

2. Сведения о характерных точках границ объекта					
Обозначение характерных точек границ	**Координаты, м**		**Метод определения координат характерной точки**	**Средняя квадратическая погрешность положения характерной точки (Mt), м**	**Описание обозначения точки на местности (при наличии)**
	X	**Y**			
1	**2**	**3**	**4**	**5**	**6**
23	420490.27	2191933.99	Картометрический метод	5.0	Закрепление отсутствует
24	420491.07	2191930.64	Картометрический метод	5.0	Закрепление отсутствует
25	420487.59	2191929.55	Картометрический метод	5.0	Закрепление отсутствует
26	420512.87	2191821.53	Картометрический метод	5.0	Закрепление отсутствует
27	420513.02	2191821.02	Картометрический метод	5.0	Закрепление отсутствует
28	420528.28	2191770.38	Картометрический метод	5.0	Закрепление отсутствует
29	420530.97	2191761.45	Картометрический метод	5.0	Закрепление отсутствует
30	420537.58	2191670.87	Картометрический метод	5.0	Закрепление отсутствует
31	420539.10	2191650.03	Картометрический метод	5.0	Закрепление отсутствует
32	420540.48	2191631.07	Картометрический метод	5.0	Закрепление отсутствует
33	420542.66	2191601.23	Картометрический метод	5.0	Закрепление отсутствует
34	420543.86	2191584.79	Картометрический метод	5.0	Закрепление отсутствует
35	420544.31	2191566.93	Картометрический метод	5.0	Закрепление отсутствует
36	420545.15	2191533.74	Картометрический метод	5.0	Закрепление отсутствует
37	420546.17	2191493.19	Картометрический метод	5.0	Закрепление отсутствует
38	420546.24	2191490.53	Картометрический метод	5.0	Закрепление отсутствует
39	420525.47	2191426.49	Картометрический метод	5.0	Закрепление отсутствует
40	420523.35	2191422.05	Картометрический метод	5.0	Закрепление отсутствует
41	420522.54	2191420.35	Картометрический метод	5.0	Закрепление отсутствует
42	420505.89	2191385.50	Картометрический метод	5.0	Закрепление отсутствует
43	420482.48	2191375.74	Картометрический метод	5.0	Закрепление отсутствует
44	420477.77	2191266.42	Картометрический метод	5.0	Закрепление отсутствует
45	420479.10	2191243.61	Картометрический метод	5.0	Закрепление отсутствует
46	420445.18	2191250.89	Картометрический метод	5.0	Закрепление отсутствует
47	420429.93	2191254.16	Картометрический метод	5.0	Закрепление отсутствует

2. Сведения о характерных точках границ объекта					
Обозначение характерных точек границ	**Координаты, м**		**Метод определения координат характерной точки**	**Средняя квадратическая погрешность положения характерной точки (Mt), м**	**Описание обозначения точки на местности (при наличии)**
	X	**Y**			
1	**2**	**3**	**4**	**5**	**6**
48	420427.33	2191254.74	Картометрический метод	5.0	Закрепление отсутствует
49	420402.01	2191260.39	Картометрический метод	5.0	Закрепление отсутствует
50	420387.03	2191263.73	Картометрический метод	5.0	Закрепление отсутствует
51	420360.40	2191269.67	Картометрический метод	5.0	Закрепление отсутствует
52	420339.23	2191274.39	Картометрический метод	5.0	Закрепление отсутствует
53	420328.95	2191276.68	Картометрический метод	5.0	Закрепление отсутствует
54	420329.18	2191304.68	Картометрический метод	5.0	Закрепление отсутствует
55	420329.53	2191346.23	Картометрический метод	5.0	Закрепление отсутствует
56	420329.82	2191380.07	Картометрический метод	5.0	Закрепление отсутствует
57	420330.11	2191414.01	Картометрический метод	5.0	Закрепление отсутствует
58	420330.40	2191448.33	Картометрический метод	5.0	Закрепление отсутствует
59	420330.69	2191482.70	Картометрический метод	5.0	Закрепление отсутствует
60	420330.98	2191517.65	Картометрический метод	5.0	Закрепление отсутствует
61	420331.08	2191529.65	Картометрический метод	5.0	Закрепление отсутствует
62	420331.42	2191569.97	Картометрический метод	5.0	Закрепление отсутствует
63	420331.76	2191609.33	Картометрический метод	5.0	Закрепление отсутствует
64	420331.86	2191621.33	Картометрический метод	5.0	Закрепление отсутствует
65	420332.08	2191648.31	Картометрический метод	5.0	Закрепление отсутствует
66	420332.31	2191675.25	Картометрический метод	5.0	Закрепление отсутствует
67	420332.58	2191707.22	Картометрический метод	5.0	Закрепление отсутствует
68	420332.68	2191719.22	Картометрический метод	5.0	Закрепление отсутствует
69	420333.05	2191763.09	Картометрический метод	5.0	Закрепление отсутствует
70	420333.41	2191805.75	Картометрический метод	5.0	Закрепление отсутствует
71	420333.56	2191823.62	Картометрический метод	5.0	Закрепление отсутствует
72	420334.05	2191881.44	Картометрический метод	5.0	Закрепление отсутствует

2. Сведения о характерных точках границ объекта					
Обозначение характерных точек границ	**Координаты, м**		**Метод определения координат характерной точки**	**Средняя квадратическая погрешность положения характерной точки (Mt), м**	**Описание обозначения точки на местности (при наличии)**
	X	**Y**			
1	**2**	**3**	**4**	**5**	**6**
73	420334.04	2191882.46	Картометрический метод	5.0	Закрепление отсутствует
74	420324.11	2191879.34	Картометрический метод	5.0	Закрепление отсутствует
75	420319.01	2191877.71	Картометрический метод	5.0	Закрепление отсутствует
76	420319.01	2191876.73	Картометрический метод	5.0	Закрепление отсутствует
77	420318.84	2191856.41	Картометрический метод	5.0	Закрепление отсутствует
78	420318.79	2191850.72	Картометрический метод	5.0	Закрепление отсутствует
79	420318.56	2191822.96	Картометрический метод	5.0	Закрепление отсутствует
80	420318.39	2191802.79	Картометрический метод	5.0	Закрепление отсутствует
81	420318.10	2191769.12	Картометрический метод	5.0	Закрепление отсутствует
82	420317.68	2191719.14	Картометрический метод	5.0	Закрепление отсутствует
83	420317.58	2191707.14	Картометрический метод	5.0	Закрепление отсутствует
84	420317.22	2191664.25	Картометрический метод	5.0	Закрепление отсутствует
85	420316.86	2191621.35	Картометрический метод	5.0	Закрепление отсутствует
86	420316.76	2191610.08	Картометрический метод	5.0	Закрепление отсутствует
87	420316.42	2191569.82	Картометрический метод	5.0	Закрепление отсутствует
88	420316.08	2191529.57	Картометрический метод	5.0	Закрепление отсутствует
89	420291.26	2191529.50	Картометрический метод	5.0	Закрепление отсутствует
90	420266.44	2191529.43	Картометрический метод	5.0	Закрепление отсутствует
91	420241.76	2191529.37	Картометрический метод	5.0	Закрепление отсутствует
92	420230.78	2191529.33	Картометрический метод	5.0	Закрепление отсутствует
93	420216.96	2191529.29	Картометрический метод	5.0	Закрепление отсутствует
94	420192.31	2191529.22	Картометрический метод	5.0	Закрепление отсутствует
95	420177.31	2191529.17	Картометрический метод	5.0	Закрепление отсутствует
96	420124.88	2191529.01	Картометрический метод	5.0	Закрепление отсутствует
97	420085.44	2191528.90	Картометрический метод	5.0	Закрепление отсутствует

2. Сведения о характерных точках границ объекта

Обозначение характерных точек границ	Координаты, м		Метод определения координат характерной точки	Средняя квадратическая погрешность положения характерной точки (Mt), м	Описание обозначения точки на местности (при наличии)
	X	Y			
1	2	3	4	5	6
98	420073.45	2191528.86	Картометрический метод	5.0	Закрепление отсутствует
99	420034.01	2191528.75	Картометрический метод	5.0	Закрепление отсутствует
100	420023.17	2191528.71	Картометрический метод	5.0	Закрепление отсутствует
101	420005.86	2191528.66	Картометрический метод	5.0	Закрепление отсутствует
102	419968.88	2191528.54	Картометрический метод	5.0	Закрепление отсутствует
103	419953.81	2191528.49	Картометрический метод	5.0	Закрепление отсутствует
104	419932.24	2191528.41	Картометрический метод	5.0	Закрепление отсутствует
105	419922.32	2191528.38	Картометрический метод	5.0	Закрепление отсутствует
106	419898.33	2191528.31	Картометрический метод	5.0	Закрепление отсутствует
107	419875.23	2191528.24	Картометрический метод	5.0	Закрепление отсутствует
108	419852.29	2191528.17	Картометрический метод	5.0	Закрепление отсутствует
109	419826.79	2191528.09	Картометрический метод	5.0	Закрепление отсутствует
110	419811.68	2191528.04	Картометрический метод	5.0	Закрепление отсутствует
111	419798.62	2191528.00	Картометрический метод	5.0	Закрепление отсутствует
112	419786.67	2191527.96	Картометрический метод	5.0	Закрепление отсутствует
113	419773.50	2191330.86	Картометрический метод	5.0	Закрепление отсутствует
114	419765.42	2191208.68	Картометрический метод	5.0	Закрепление отсутствует
115	419820.42	2191211.61	Картометрический метод	5.0	Закрепление отсутствует
116	419866.72	2191214.09	Картометрический метод	5.0	Закрепление отсутствует
117	419873.23	2191214.23	Картометрический метод	5.0	Закрепление отсутствует
118	420013.00	2191217.34	Картометрический метод	5.0	Закрепление отсутствует
119	420030.77	2191217.73	Картометрический метод	5.0	Закрепление отсутствует
120	420150.56	2191220.43	Картометрический метод	5.0	Закрепление отсутствует
121	420177.82	2191221.04	Картометрический метод	5.0	Закрепление отсутствует
122	420220.40	2191222.01	Картометрический метод	5.0	Закрепление отсутствует

2. Сведения о характерных точках границ объекта					
Обозначение характерных точек границ	**Координаты, м**		**Метод определения координат характерной точки**	**Средняя квадратическая погрешность положения характерной точки (Mt), м**	**Описание обозначения точки на местности (при наличии)**
	X	**Y**			
1	**2**	**3**	**4**	**5**	**6**
123	420240.27	2191250.07	Картометрический метод	5.0	Закрепление отсутствует
124	420338.27	2191262.34	Картометрический метод	5.0	Закрепление отсутствует
125	420416.51	2191244.73	Картометрический метод	5.0	Закрепление отсутствует
126	420416.62	2191241.56	Картометрический метод	5.0	Закрепление отсутствует
127	420438.57	2191236.59	Картометрический метод	5.0	Закрепление отсутствует
128	420453.57	2191233.20	Картометрический метод	5.0	Закрепление отсутствует
129	420469.58	2191229.58	Картометрический метод	5.0	Закрепление отсутствует
130	420488.58	2191218.12	Картометрический метод	5.0	Закрепление отсутствует
131	420499.61	2191217.88	Картометрический метод	5.0	Закрепление отсутствует
132	420533.43	2191217.15	Картометрический метод	5.0	Закрепление отсутствует
133	420531.17	2191228.74	Картометрический метод	5.0	Закрепление отсутствует
134	420531.07	2191229.23	Картометрический метод	5.0	Закрепление отсутствует
135	420492.03	2191230.04	Картометрический метод	5.0	Закрепление отсутствует
136	420489.61	2191266.21	Картометрический метод	5.0	Закрепление отсутствует
137	420491.41	2191302.79	Картометрический метод	5.0	Закрепление отсутствует
138	420492.26	2191324.07	Картометрический метод	5.0	Закрепление отсутствует
139	420492.41	2191327.84	Картометрический метод	5.0	Закрепление отсутствует
140	420494.00	2191367.64	Картометрический метод	5.0	Закрепление отсутствует
141	420514.73	2191376.14	Картометрический метод	5.0	Закрепление отсутствует
142	420534.38	2191417.34	Картометрический метод	5.0	Закрепление отсутствует
143	420536.62	2191422.03	Картометрический метод	5.0	Закрепление отсутствует
144	420546.48	2191452.44	Картометрический метод	5.0	Закрепление отсутствует
145	420558.28	2191488.77	Картометрический метод	5.0	Закрепление отсутствует
146	420558.19	2191492.33	Картометрический метод	5.0	Закрепление отсутствует
147	420556.28	2191567.46	Картометрический метод	5.0	Закрепление отсутствует

2. Сведения о характерных точках границ объекта					
Обозначение характерных точек границ	**Координаты, м**		**Метод определения координат характерной точки**	**Средняя квадратическая погрешность положения характерной точки (Mt), м**	**Описание обозначения точки на местности (при наличии)**
	X	**Y**			
1	**2**	**3**	**4**	**5**	**6**
148	420555.83	2191585.34	Картометрический метод	5.0	Закрепление отсутствует
149	420554.67	2191601.23	Картометрический метод	5.0	Закрепление отсутствует
150	420552.49	2191631.14	Картометрический метод	5.0	Закрепление отсутствует
151	420548.85	2191681.03	Картометрический метод	5.0	Закрепление отсутствует
152	420544.25	2191744.04	Картометрический метод	5.0	Закрепление отсутствует
153	420542.82	2191763.62	Картометрический метод	5.0	Закрепление отсутствует
154	420533.71	2191793.76	Картометрический метод	5.0	Закрепление отсутствует
155	420526.86	2191816.39	Картометрический метод	5.0	Закрепление отсутствует
156	420525.46	2191821.02	Картометрический метод	5.0	Закрепление отсутствует
157	420524.39	2191824.59	Картометрический метод	5.0	Закрепление отсутствует
158	420517.86	2191852.67	Картометрический метод	5.0	Закрепление отсутствует
159	420515.25	2191863.90	Картометрический метод	5.0	Закрепление отсутствует
160	420511.32	2191880.81	Картометрический метод	5.0	Закрепление отсутствует
161	420504.96	2191908.20	Картометрический метод	5.0	Закрепление отсутствует
162	420499.90	2191929.97	Картометрический метод	5.0	Закрепление отсутствует
163	420499.16	2191933.17	Картометрический метод	5.0	Закрепление отсутствует
164	420499.18	2191935.62	Картометрический метод	5.0	Закрепление отсутствует
165	420539.86	2191949.22	Картометрический метод	5.0	Закрепление отсутствует
166	420562.13	2191956.42	Картометрический метод	5.0	Закрепление отсутствует
167	420561.20	2191960.73	Картометрический метод	5.0	Закрепление отсутствует
168	420580.49	2191967.91	Картометрический метод	5.0	Закрепление отсутствует
169	420581.18	2191962.58	Картометрический метод	5.0	Закрепление отсутствует
170	420605.60	2191970.14	Картометрический метод	5.0	Закрепление отсутствует
171	420647.12	2191983.08	Картометрический метод	5.0	Закрепление отсутствует
172	420649.95	2191983.96	Картометрический метод	5.0	Закрепление отсутствует

2. Сведения о характерных точках границ объекта					
Обозначение характерных точек границ	**Координаты, м**		**Метод определения координат характерной точки**	**Средняя квадратическая погрешность положения характерной точки (Mt), м**	**Описание обозначения точки на местности (при наличии)**
	X	**Y**			
1	**2**	**3**	**4**	**5**	**6**
173	420671.91	2191990.79	Картометрический метод	5.0	Закрепление отсутствует
174	420949.52	2192077.13	Картометрический метод	5.0	Закрепление отсутствует
175	421014.63	2192098.10	Картометрический метод	5.0	Закрепление отсутствует
176	421034.47	2192104.59	Картометрический метод	5.0	Закрепление отсутствует
177	421027.56	2192120.29	Картометрический метод	5.0	Закрепление отсутствует
178	421118.50	2192149.47	Картометрический метод	5.0	Закрепление отсутствует
179	421117.13	2192152.11	Картометрический метод	5.0	Закрепление отсутствует
180	421008.82	2192116.19	Картометрический метод	5.0	Закрепление отсутствует
181	420794.76	2192049.18	Картометрический метод	5.0	Закрепление отсутствует
182	420793.29	2192056.83	Картометрический метод	5.0	Закрепление отсутствует
183	420793.07	2192058.00	Картометрический метод	5.0	Закрепление отсутствует
184	420792.13	2192062.88	Картометрический метод	5.0	Закрепление отсутствует
185	420791.90	2192064.07	Картометрический метод	5.0	Закрепление отсутствует
186	420785.80	2192086.75	Картометрический метод	5.0	Закрепление отсутствует
187	420782.81	2192096.10	Картометрический метод	5.0	Закрепление отсутствует
188	420778.67	2192109.02	Картометрический метод	5.0	Закрепление отсутствует
189	420769.36	2192134.32	Картометрический метод	5.0	Закрепление отсутствует
190	420741.23	2192210.76	Картометрический метод	5.0	Закрепление отсутствует
191	420740.54	2192214.90	Картометрический метод	5.0	Закрепление отсутствует
192	420744.27	2192217.07	Картометрический метод	5.0	Закрепление отсутствует
193	420804.66	2192232.99	Картометрический метод	5.0	Закрепление отсутствует
194	420837.07	2192244.83	Картометрический метод	5.0	Закрепление отсутствует
195	420869.56	2192256.44	Картометрический метод	5.0	Закрепление отсутствует
196	420901.94	2192268.35	Картометрический метод	5.0	Закрепление отсутствует
197	420971.58	2192286.10	Картометрический метод	5.0	Закрепление отсутствует

2. Сведения о характерных точках границ объекта

Обозначение характерных точек границ	Координаты, м		Метод определения координат характерной точки	Средняя квадратическая погрешность положения характерной точки (Mt), м	Описание обозначения точки на местности (при наличии)
	X	Y			
1	2	3	4	5	6
198	421004.62	2192296.02	Картометрический метод	5.0	Закрепление отсутствует
199	421039.32	2192306.97	Картометрический метод	5.0	Закрепление отсутствует
200	421039.46	2192307.02	Картометрический метод	5.0	Закрепление отсутствует
201	421035.28	2192316.04	Картометрический метод	5.0	Закрепление отсутствует
202	420986.91	2192301.06	Картометрический метод	5.0	Закрепление отсутствует
203	420853.96	2192255.47	Картометрический метод	5.0	Закрепление отсутствует
204	420822.32	2192244.62	Картометрический метод	5.0	Закрепление отсутствует
205	420795.86	2192242.52	Картометрический метод	5.0	Закрепление отсутствует
206	420795.37	2192242.33	Картометрический метод	5.0	Закрепление отсутствует
207	420738.10	2192224.77	Картометрический метод	5.0	Закрепление отсутствует
208	420734.24	2192218.14	Картометрический метод	5.0	Закрепление отсутствует
209	420716.79	2192214.88	Картометрический метод	5.0	Закрепление отсутствует
210	420710.09	2192213.63	Картометрический метод	5.0	Закрепление отсутствует
211	420676.64	2192207.38	Картометрический метод	5.0	Закрепление отсутствует
212	420666.76	2192248.04	Картометрический метод	5.0	Закрепление отсутствует
213	420651.85	2192309.38	Картометрический метод	5.0	Закрепление отсутствует
214	420641.25	2192315.23	Картометрический метод	5.0	Закрепление отсутствует
215	420647.06	2192291.57	Картометрический метод	5.0	Закрепление отсутствует
216	420652.42	2192267.95	Картометрический метод	5.0	Закрепление отсутствует
217	420659.95	2192238.74	Картометрический метод	5.0	Закрепление отсутствует
218	420667.50	2192206.50	Картометрический метод	5.0	Закрепление отсутствует
219	420640.28	2192201.72	Картометрический метод	5.0	Закрепление отсутствует
220	420606.39	2192195.76	Картометрический метод	5.0	Закрепление отсутствует
221	420550.65	2192188.84	Картометрический метод	5.0	Закрепление отсутствует
222	420543.83	2192216.00	Картометрический метод	5.0	Закрепление отсутствует

2. Сведения о характерных точках границ объекта

Обозначение характерных точек границ	Координаты, м		Метод определения координат характерной точки	Средняя квадратическая погрешность положения характерной точки (Mt), м	Описание обозначения точки на местности (при наличии)
	X	Y			
1	2	3	4	5	6
223	420536.24	2192245.02	Картометрический метод	5.0	Закрепление отсутствует
224	420525.72	2192283.61	Картометрический метод	5.0	Закрепление отсутствует
225	420515.93	2192323.67	Картометрический метод	5.0	Закрепление отсутствует
226	420506.98	2192339.62	Картометрический метод	5.0	Закрепление отсутствует
1	420486.41	2192336.00	Картометрический метод	5.0	Закрепление отсутствует
227	420315.98	2191517.58	Картометрический метод	5.0	Закрепление отсутствует
228	420315.33	2191441.20	Картометрический метод	5.0	Закрепление отсутствует
229	420315.23	2191429.20	Картометрический метод	5.0	Закрепление отсутствует
230	420314.85	2191383.60	Картометрический метод	5.0	Закрепление отсутствует
231	420314.50	2191341.66	Картометрический метод	5.0	Закрепление отсутствует
232	420314.37	2191326.66	Картометрический метод	5.0	Закрепление отсутствует
233	420314.19	2191306.16	Картометрический метод	5.0	Закрепление отсутствует
234	420313.90	2191271.34	Картометрический метод	5.0	Закрепление отсутствует
235	420273.00	2191266.23	Картометрический метод	5.0	Закрепление отсутствует
236	420233.52	2191261.30	Картометрический метод	5.0	Закрепление отсутствует
237	420224.32	2191248.26	Картометрический метод	5.0	Закрепление отсутствует
238	420214.12	2191233.80	Картометрический метод	5.0	Закрепление отсутствует
239	420211.50	2191233.74	Картометрический метод	5.0	Закрепление отсутствует
240	420190.45	2191233.27	Картометрический метод	5.0	Закрепление отсутствует
241	420175.44	2191232.93	Картометрический метод	5.0	Закрепление отсутствует
242	420128.82	2191231.89	Картометрический метод	5.0	Закрепление отсутствует
243	420095.52	2191231.14	Картометрический метод	5.0	Закрепление отсутствует
244	420083.52	2191230.87	Картометрический метод	5.0	Закрепление отсутствует
245	420083.52	2191230.88	Картометрический метод	5.0	Закрепление отсутствует
246	420049.70	2191230.12	Картометрический метод	5.0	Закрепление отсутствует

2. Сведения о характерных точках границ объекта					
Обозначение характерных точек границ	**Координаты, м**		**Метод определения координат характерной точки**	**Средняя квадратическая погрешность положения характерной точки (Mt), м**	**Описание обозначения точки на местности (при наличии)**
	X	**Y**			
1	**2**	**3**	**4**	**5**	**6**
247	420012.18	2191229.28	Картометрический метод	5.0	Закрепление отсутствует
248	420000.18	2191229.01	Картометрический метод	5.0	Закрепление отсутствует
249	419960.93	2191228.13	Картометрический метод	5.0	Закрепление отсутствует
250	419924.28	2191227.31	Картометрический метод	5.0	Закрепление отсутствует
251	419912.28	2191227.04	Картометрический метод	5.0	Закрепление отсутствует
252	419877.00	2191226.25	Картометрический метод	5.0	Закрепление отсутствует
253	419866.45	2191226.01	Картометрический метод	5.0	Закрепление отсутствует
254	419837.77	2191224.47	Картометрический метод	5.0	Закрепление отсутствует
255	419825.77	2191223.82	Картометрический метод	5.0	Закрепление отсутствует
256	419825.05	2191223.79	Картометрический метод	5.0	Закрепление отсутствует
257	419778.26	2191221.27	Картометрический метод	5.0	Закрепление отсутствует
258	419781.45	2191269.48	Картометрический метод	5.0	Закрепление отсутствует
259	419783.02	2191293.16	Картометрический метод	5.0	Закрепление отсутствует
260	419783.24	2191296.53	Картометрический метод	5.0	Закрепление отсутствует
261	419784.71	2191318.79	Картометрический метод	5.0	Закрепление отсутствует
262	419786.12	2191340.23	Картометрический метод	5.0	Закрепление отсутствует
263	419787.49	2191360.93	Картометрический метод	5.0	Закрепление отсутствует
264	419789.42	2191389.79	Картометрический метод	5.0	Закрепление отсутствует
265	419791.27	2191417.47	Картометрический метод	5.0	Закрепление отсутствует
266	419792.07	2191429.43	Картометрический метод	5.0	Закрепление отсутствует
267	419793.91	2191456.95	Картометрический метод	5.0	Закрепление отсутствует
268	419795.71	2191483.88	Картометрический метод	5.0	Закрепление отсутствует
269	419797.65	2191512.89	Картометрический метод	5.0	Закрепление отсутствует
270	419797.86	2191516.04	Картометрический метод	5.0	Закрепление отсутствует
271	419954.76	2191516.51	Картометрический метод	5.0	Закрепление отсутствует

2. Сведения о характерных точках границ объекта					
Обозначение характерных точек границ	**Координаты, м**		**Метод определения координат характерной точки**	**Средняя квадратическая погрешность положения характерной точки (Mt), м**	**Описание обозначения точки на местности (при наличии)**
	X	**Y**			
1	**2**	**3**	**4**	**5**	**6**
272	420023.13	2191516.71	Картометрический метод	5.0	Закрепление отсутствует
273	420085.47	2191516.89	Картометрический метод	5.0	Закрепление отсутствует
274	420124.71	2191517.01	Картометрический метод	5.0	Закрепление отсутствует
275	420134.00	2191517.04	Картометрический метод	5.0	Закрепление отсутствует
276	420178.84	2191517.17	Картометрический метод	5.0	Закрепление отсутствует
227	420315.98	2191517.58	Картометрический метод	5.0	Закрепление отсутствует
277	420733.77	2192208.74	Картометрический метод	5.0	Закрепление отсутствует
278	420749.22	2192161.23	Картометрический метод	5.0	Закрепление отсутствует
279	420759.78	2192130.52	Картометрический метод	5.0	Закрепление отсутствует
280	420772.01	2192094.70	Картометрический метод	5.0	Закрепление отсутствует
281	420785.18	2192056.11	Картометрический метод	5.0	Закрепление отсутствует
282	420786.23	2192046.52	Картометрический метод	5.0	Закрепление отсутствует
283	420759.22	2192038.33	Картометрический метод	5.0	Закрепление отсутствует
284	420724.59	2192027.82	Картометрический метод	5.0	Закрепление отсутствует
285	420689.04	2192017.03	Картометрический метод	5.0	Закрепление отсутствует
286	420638.78	2192003.49	Картометрический метод	5.0	Закрепление отсутствует
287	420632.26	2191999.79	Картометрический метод	5.0	Закрепление отсутствует
288	420626.48	2191998.70	Картометрический метод	5.0	Закрепление отсутствует
289	420615.80	2191994.63	Картометрический метод	5.0	Закрепление отсутствует
290	420599.84	2191988.86	Картометрический метод	5.0	Закрепление отсутствует
291	420586.39	2191984.34	Картометрический метод	5.0	Закрепление отсутствует
292	420584.65	2191991.67	Картометрический метод	5.0	Закрепление отсутствует
293	420573.37	2192053.34	Картометрический метод	5.0	Закрепление отсутствует
294	420569.20	2192059.30	Картометрический метод	5.0	Закрепление отсутствует
295	420562.97	2192101.68	Картометрический метод	5.0	Закрепление отсутствует

2. Сведения о характерных точках границ объекта					
Обозначение характерных точек границ	**Координаты, м**		**Метод определения координат характерной точки**	**Средняя квадратическая погрешность положения характерной точки (Mt), м**	**Описание обозначения точки на местности (при наличии)**
	X	**Y**			
1	**2**	**3**	**4**	**5**	**6**
296	420561.93	2192109.62	Картометрический метод	5.0	Закрепление отсутствует
297	420555.08	2192159.15	Картометрический метод	5.0	Закрепление отсутствует
298	420594.30	2192167.02	Картометрический метод	5.0	Закрепление отсутствует
299	420598.97	2192133.55	Картометрический метод	5.0	Закрепление отсутствует
300	420619.58	2192133.55	Картометрический метод	5.0	Закрепление отсутствует
301	420610.01	2192186.40	Картометрический метод	5.0	Закрепление отсутствует
302	420640.68	2192191.00	Картометрический метод	5.0	Закрепление отсутствует
303	420671.12	2192196.70	Картометрический метод	5.0	Закрепление отсутствует
304	420703.94	2192202.39	Картометрический метод	5.0	Закрепление отсутствует
277	420733.77	2192208.74	Картометрический метод	5.0	Закрепление отсутствует
305	423168.68	2196246.37	Картометрический метод	5.0	Закрепление отсутствует
306	423137.11	2196229.52	Картометрический метод	5.0	Закрепление отсутствует
307	423097.03	2196207.80	Картометрический метод	5.0	Закрепление отсутствует
308	423095.61	2196207.04	Картометрический метод	5.0	Закрепление отсутствует
309	423070.94	2196193.74	Картометрический метод	5.0	Закрепление отсутствует
310	423064.05	2196190.08	Картометрический метод	5.0	Закрепление отсутствует
311	423030.55	2196172.25	Картометрический метод	5.0	Закрепление отсутствует
312	423004.87	2196159.44	Картометрический метод	5.0	Закрепление отсутствует
313	422992.24	2196155.62	Картометрический метод	5.0	Закрепление отсутствует
314	422984.32	2196150.93	Картометрический метод	5.0	Закрепление отсутствует
315	422978.53	2196146.28	Картометрический метод	5.0	Закрепление отсутствует
316	422968.07	2196140.96	Картометрический метод	5.0	Закрепление отсутствует
317	422940.80	2196127.39	Картометрический метод	5.0	Закрепление отсутствует
318	422935.31	2196124.66	Картометрический метод	5.0	Закрепление отсутствует
319	422931.40	2196122.71	Картометрический метод	5.0	Закрепление отсутствует

2. Сведения о характерных точках границ объекта					
Обозначение характерных точек границ	**Координаты, м**		**Метод определения координат характерной точки**	**Средняя квадратическая погрешность положения характерной точки (Mt), м**	**Описание обозначения точки на местности (при наличии)**
	X	**Y**			
1	**2**	**3**	**4**	**5**	**6**
320	422927.76	2196120.84	Картометрический метод	5.0	Закрепление отсутствует
321	422926.92	2196117.53	Картометрический метод	5.0	Закрепление отсутствует
322	422900.54	2196102.48	Картометрический метод	5.0	Закрепление отсутствует
323	422884.37	2196091.91	Картометрический метод	5.0	Закрепление отсутствует
324	422859.01	2196071.84	Картометрический метод	5.0	Закрепление отсутствует
325	422831.55	2196047.08	Картометрический метод	5.0	Закрепление отсутствует
326	422822.84	2196038.43	Картометрический метод	5.0	Закрепление отсутствует
327	422820.80	2196039.11	Картометрический метод	5.0	Закрепление отсутствует
328	422806.96	2196024.92	Картометрический метод	5.0	Закрепление отсутствует
329	422805.76	2196024.89	Картометрический метод	5.0	Закрепление отсутствует
330	422804.36	2196024.86	Картометрический метод	5.0	Закрепление отсутствует
331	422797.16	2196018.22	Картометрический метод	5.0	Закрепление отсутствует
332	422777.52	2195995.70	Картометрический метод	5.0	Закрепление отсутствует
333	422776.94	2195994.83	Картометрический метод	5.0	Закрепление отсутствует
334	422775.80	2195993.01	Картометрический метод	5.0	Закрепление отсутствует
335	422769.02	2195982.40	Картометрический метод	5.0	Закрепление отсутствует
336	422762.14	2195966.40	Картометрический метод	5.0	Закрепление отсутствует
337	422758.88	2195949.74	Картометрический метод	5.0	Закрепление отсутствует
338	422758.36	2195928.50	Картометрический метод	5.0	Закрепление отсутствует
339	422759.36	2195886.10	Картометрический метод	5.0	Закрепление отсутствует
340	422759.37	2195885.59	Картометрический метод	5.0	Закрепление отсутствует
341	422759.52	2195875.26	Картометрический метод	5.0	Закрепление отсутствует
342	422760.48	2195839.18	Картометрический метод	5.0	Закрепление отсутствует
343	422760.08	2195817.09	Картометрический метод	5.0	Закрепление отсутствует
344	422757.41	2195797.97	Картометрический метод	5.0	Закрепление отсутствует

2. Сведения о характерных точках границ объекта					
Обозначение характерных точек границ	**Координаты, м**		**Метод определения координат характерной точки**	**Средняя квадратическая погрешность положения характерной точки (Mt), м**	**Описание обозначения точки на местности (при наличии)**
	X	**Y**			
1	**2**	**3**	**4**	**5**	**6**
345	422752.43	2195780.15	Картометрический метод	5.0	Закрепление отсутствует
346	422749.26	2195770.03	Картометрический метод	5.0	Закрепление отсутствует
347	422743.28	2195751.24	Картометрический метод	5.0	Закрепление отсутствует
348	422729.64	2195708.46	Картометрический метод	5.0	Закрепление отсутствует
349	422727.14	2195700.40	Картометрический метод	5.0	Закрепление отсутствует
350	422720.92	2195680.34	Картометрический метод	5.0	Закрепление отсутствует
351	422714.74	2195662.52	Картометрический метод	5.0	Закрепление отсутствует
352	422711.56	2195655.30	Картометрический метод	5.0	Закрепление отсутствует
353	422702.85	2195641.08	Картометрический метод	5.0	Закрепление отсутствует
354	422697.92	2195634.46	Картометрический метод	5.0	Закрепление отсутствует
355	422694.24	2195629.46	Картометрический метод	5.0	Закрепление отсутствует
356	422686.52	2195623.22	Картометрический метод	5.0	Закрепление отсутствует
357	422681.82	2195619.04	Картометрический метод	5.0	Закрепление отсутствует
358	422679.13	2195614.68	Картометрический метод	5.0	Закрепление отсутствует
359	422673.43	2195605.59	Картометрический метод	5.0	Закрепление отсутствует
360	422661.60	2195591.04	Картометрический метод	5.0	Закрепление отсутствует
361	422655.67	2195583.20	Картометрический метод	5.0	Закрепление отсутствует
362	422645.18	2195570.60	Картометрический метод	5.0	Закрепление отсутствует
363	422643.24	2195569.97	Картометрический метод	5.0	Закрепление отсутствует
364	422640.31	2195570.84	Картометрический метод	5.0	Закрепление отсутствует
365	422634.18	2195572.66	Картометрический метод	5.0	Закрепление отсутствует
366	422601.62	2195581.30	Картометрический метод	5.0	Закрепление отсутствует
367	422558.17	2195596.86	Картометрический метод	5.0	Закрепление отсутствует
368	422554.93	2195587.75	Картометрический метод	5.0	Закрепление отсутствует
369	422554.48	2195586.81	Картометрический метод	5.0	Закрепление отсутствует

2. Сведения о характерных точках границ объекта

Обозначение характерных точек границ	Координаты, м		Метод определения координат характерной точки	Средняя квадратическая погрешность положения характерной точки (Mt), м	Описание обозначения точки на местности (при наличии)
	X	Y			
1	2	3	4	5	6
370	422557.72	2195586.55	Картометрический метод	5.0	Закрепление отсутствует
371	422613.17	2195567.72	Картометрический метод	5.0	Закрепление отсутствует
372	422629.22	2195564.69	Картометрический метод	5.0	Закрепление отсутствует
373	422631.67	2195562.63	Картометрический метод	5.0	Закрепление отсутствует
374	422634.96	2195559.86	Картометрический метод	5.0	Закрепление отсутствует
375	422635.73	2195558.07	Картометрический метод	5.0	Закрепление отсутствует
376	422621.30	2195538.18	Картометрический метод	5.0	Закрепление отсутствует
377	422617.84	2195531.68	Картометрический метод	5.0	Закрепление отсутствует
378	422593.08	2195486.00	Картометрический метод	5.0	Закрепление отсутствует
379	422579.33	2195460.20	Картометрический метод	5.0	Закрепление отсутствует
380	422572.15	2195446.97	Картометрический метод	5.0	Закрепление отсутствует
381	422587.35	2195442.78	Картометрический метод	5.0	Закрепление отсутствует
382	422545.47	2195367.07	Картометрический метод	5.0	Закрепление отсутствует
383	422529.10	2195337.48	Картометрический метод	5.0	Закрепление отсутствует
384	422520.70	2195314.61	Картометрический метод	5.0	Закрепление отсутствует
385	422513.92	2195300.45	Картометрический метод	5.0	Закрепление отсутствует
386	422502.58	2195276.76	Картометрический метод	5.0	Закрепление отсутствует
387	422494.63	2195254.39	Картометрический метод	5.0	Закрепление отсутствует
388	422490.26	2195233.89	Картометрический метод	5.0	Закрепление отсутствует
389	422487.71	2195212.22	Картометрический метод	5.0	Закрепление отсутствует
390	422486.16	2195171.23	Картометрический метод	5.0	Закрепление отсутствует
391	422480.47	2195115.81	Картометрический метод	5.0	Закрепление отсутствует
392	422473.40	2195092.10	Картометрический метод	5.0	Закрепление отсутствует
393	422437.11	2195001.62	Картометрический метод	5.0	Закрепление отсутствует
394	422429.19	2194976.82	Картометрический метод	5.0	Закрепление отсутствует

2. Сведения о характерных точках границ объекта					
Обозначение характерных точек границ	**Координаты, м**		**Метод определения координат характерной точки**	**Средняя квадратическая погрешность положения характерной точки (Mt), м**	**Описание обозначения точки на местности (при наличии)**
	X	**Y**			
1	**2**	**3**	**4**	**5**	**6**
395	422426.73	2194952.23	Картометрический метод	5.0	Закрепление отсутствует
396	422425.21	2194908.70	Картометрический метод	5.0	Закрепление отсутствует
397	422423.67	2194892.07	Картометрический метод	5.0	Закрепление отсутствует
398	422420.97	2194880.28	Картометрический метод	5.0	Закрепление отсутствует
399	422410.23	2194857.28	Картометрический метод	5.0	Закрепление отсутствует
400	422389.37	2194836.22	Картометрический метод	5.0	Закрепление отсутствует
401	422373.88	2194825.80	Картометрический метод	5.0	Закрепление отсутствует
402	422360.72	2194819.76	Картометрический метод	5.0	Закрепление отсутствует
403	422347.08	2194814.66	Картометрический метод	5.0	Закрепление отсутствует
404	422340.45	2194813.51	Картометрический метод	5.0	Закрепление отсутствует
405	422320.54	2194812.10	Картометрический метод	5.0	Закрепление отсутствует
406	422300.98	2194816.03	Картометрический метод	5.0	Закрепление отсутствует
407	422298.25	2194812.16	Картометрический метод	5.0	Закрепление отсутствует
408	422306.86	2194809.60	Картометрический метод	5.0	Закрепление отсутствует
409	422324.08	2194807.81	Картометрический метод	5.0	Закрепление отсутствует
410	422339.73	2194809.66	Картометрический метод	5.0	Закрепление отсутствует
411	422364.35	2194817.67	Картометрический метод	5.0	Закрепление отсутствует
412	422378.94	2194824.82	Картометрический метод	5.0	Закрепление отсутствует
413	422388.63	2194831.30	Картометрический метод	5.0	Закрепление отсутствует
414	422405.03	2194845.30	Картометрический метод	5.0	Закрепление отсутствует
415	422411.40	2194854.34	Картометрический метод	5.0	Закрепление отсутствует
416	422417.08	2194863.96	Картометрический метод	5.0	Закрепление отсутствует
417	422424.50	2194881.83	Картометрический метод	5.0	Закрепление отсутствует
418	422430.13	2194923.42	Картометрический метод	5.0	Закрепление отсутствует
419	422431.40	2194942.88	Картометрический метод	5.0	Закрепление отсутствует

2. Сведения о характерных точках границ объекта

Обозначение характерных точек границ	Координаты, м		Метод определения координат характерной точки	Средняя квадратическая погрешность положения характерной точки (Mt), м	Описание обозначения точки на местности (при наличии)
	X	Y			
1	2	3	4	5	6
420	422432.58	2194963.37	Картометрический метод	5.0	Закрепление отсутствует
421	422434.10	2194972.90	Картометрический метод	5.0	Закрепление отсутствует
422	422439.29	2194992.40	Картометрический метод	5.0	Закрепление отсутствует
423	422446.50	2195017.21	Картометрический метод	5.0	Закрепление отсутствует
424	422457.70	2195046.72	Картометрический метод	5.0	Закрепление отсутствует
425	422460.55	2195054.04	Картометрический метод	5.0	Закрепление отсутствует
426	422469.13	2195076.16	Картометрический метод	5.0	Закрепление отсутствует
427	422481.30	2195110.35	Картометрический метод	5.0	Закрепление отсутствует
428	422482.84	2195115.48	Картометрический метод	5.0	Закрепление отсутствует
429	422484.52	2195129.18	Картометрический метод	5.0	Закрепление отсутствует
430	422486.95	2195152.20	Картометрический метод	5.0	Закрепление отсутствует
431	422488.20	2195176.80	Картометрический метод	5.0	Закрепление отсутствует
432	422489.28	2195202.16	Картометрический метод	5.0	Закрепление отсутствует
433	422490.78	2195222.78	Картометрический метод	5.0	Закрепление отсутствует
434	422493.57	2195237.40	Картометрический метод	5.0	Закрепление отсутствует
435	422499.56	2195252.98	Картометрический метод	5.0	Закрепление отсутствует
436	422503.60	2195265.70	Картометрический метод	5.0	Закрепление отсутствует
437	422506.27	2195277.18	Картометрический метод	5.0	Закрепление отсутствует
438	422506.88	2195279.80	Картометрический метод	5.0	Закрепление отсутствует
439	422515.23	2195299.96	Картометрический метод	5.0	Закрепление отсутствует
440	422517.95	2195299.24	Картометрический метод	5.0	Закрепление отсутствует
441	422634.30	2195269.50	Картометрический метод	5.0	Закрепление отсутствует
442	422635.76	2195269.13	Картометрический метод	5.0	Закрепление отсутствует
443	422690.08	2195253.98	Картометрический метод	5.0	Закрепление отсутствует
444	422754.70	2195240.87	Картометрический метод	5.0	Закрепление отсутствует

2. Сведения о характерных точках границ объекта					
Обозначение характерных точек границ	**Координаты, м**		**Метод определения координат характерной точки**	**Средняя квадратическая погрешность положения характерной точки (Mt), м**	**Описание обозначения точки на местности (при наличии)**
	X	**Y**			
1	**2**	**3**	**4**	**5**	**6**
445	422866.30	2195273.72	Картометрический метод	5.0	Закрепление отсутствует
446	422892.10	2195278.90	Картометрический метод	5.0	Закрепление отсутствует
447	422896.82	2195279.84	Картометрический метод	5.0	Закрепление отсутствует
448	422901.19	2195280.72	Картометрический метод	5.0	Закрепление отсутствует
449	422910.26	2195281.68	Картометрический метод	5.0	Закрепление отсутствует
450	422931.34	2195284.94	Картометрический метод	5.0	Закрепление отсутствует
451	422950.06	2195282.12	Картометрический метод	5.0	Закрепление отсутствует
452	422947.52	2195274.18	Картометрический метод	5.0	Закрепление отсутствует
453	422950.94	2195273.08	Картометрический метод	5.0	Закрепление отсутствует
454	422955.54	2195271.65	Картометрический метод	5.0	Закрепление отсутствует
455	422956.95	2195271.21	Картометрический метод	5.0	Закрепление отсутствует
456	422959.58	2195278.34	Картометрический метод	5.0	Закрепление отсутствует
457	422962.07	2195285.09	Картометрический метод	5.0	Закрепление отсутствует
458	422963.83	2195284.99	Картометрический метод	5.0	Закрепление отсутствует
459	423102.88	2195233.83	Картометрический метод	5.0	Закрепление отсутствует
460	423178.70	2195205.93	Картометрический метод	5.0	Закрепление отсутствует
461	423182.03	2195219.93	Картометрический метод	5.0	Закрепление отсутствует
462	423162.98	2195233.61	Картометрический метод	5.0	Закрепление отсутствует
463	423149.87	2195238.76	Картометрический метод	5.0	Закрепление отсутствует
464	423137.98	2195241.48	Картометрический метод	5.0	Закрепление отсутствует
465	423110.91	2195246.31	Картометрический метод	5.0	Закрепление отсутствует
466	422993.75	2195288.65	Картометрический метод	5.0	Закрепление отсутствует
467	422964.49	2195302.31	Картометрический метод	5.0	Закрепление отсутствует
468	422969.52	2195320.11	Картометрический метод	5.0	Закрепление отсутствует
469	422977.35	2195347.23	Картометрический метод	5.0	Закрепление отсутствует

2. Сведения о характерных точках границ объекта

Обозначение характерных точек границ	Координаты, м		Метод определения координат характерной точки	Средняя квадратическая погрешность положения характерной точки (Mt), м	Описание обозначения точки на местности (при наличии)
	X	Y			
1	2	3	4	5	6
470	422985.53	2195375.55	Картометрический метод	5.0	Закрепление отсутствует
471	422989.07	2195387.82	Картометрический метод	5.0	Закрепление отсутствует
472	423018.20	2195483.84	Картометрический метод	5.0	Закрепление отсутствует
473	423031.22	2195525.57	Картометрический метод	5.0	Закрепление отсутствует
474	423026.78	2195526.95	Картометрический метод	5.0	Закрепление отсутствует
475	423079.66	2195696.44	Картометрический метод	5.0	Закрепление отсутствует
476	423084.52	2195711.80	Картометрический метод	5.0	Закрепление отсутствует
477	423084.74	2195712.45	Картометрический метод	5.0	Закрепление отсутствует
478	423090.09	2195728.45	Картометрический метод	5.0	Закрепление отсутствует
479	423089.59	2195728.61	Картометрический метод	5.0	Закрепление отсутствует
480	423090.23	2195730.63	Картометрический метод	5.0	Закрепление отсутствует
481	423132.31	2195867.64	Картометрический метод	5.0	Закрепление отсутствует
482	423117.28	2195863.11	Картометрический метод	5.0	Закрепление отсутствует
483	423101.63	2195861.07	Картометрический метод	5.0	Закрепление отсутствует
484	423101.84	2195832.27	Картометрический метод	5.0	Закрепление отсутствует
485	423070.89	2195734.53	Картометрический метод	5.0	Закрепление отсутствует
486	423055.78	2195739.31	Картометрический метод	5.0	Закрепление отсутствует
487	423037.41	2195745.13	Картометрический метод	5.0	Закрепление отсутствует
488	422911.19	2195785.09	Картометрический метод	5.0	Закрепление отсутствует
489	422910.25	2195785.43	Картометрический метод	5.0	Закрепление отсутствует
490	422902.99	2195787.69	Картометрический метод	5.0	Закрепление отсутствует
491	422876.70	2195796.23	Картометрический метод	5.0	Закрепление отсутствует
492	422872.82	2195799.86	Картометрический метод	5.0	Закрепление отсутствует
493	422872.43	2195802.46	Картометрический метод	5.0	Закрепление отсутствует
494	422897.55	2195882.37	Картометрический метод	5.0	Закрепление отсутствует

2. Сведения о характерных точках границ объекта

Обозначение характерных точек границ	Координаты, м		Метод определения координат характерной точки	Средняя квадратическая погрешность положения характерной точки (Mt), м	Описание обозначения точки на местности (при наличии)
	X	Y			
1	2	3	4	5	6
495	422904.00	2195896.92	Картометрический метод	5.0	Закрепление отсутствует
496	422882.73	2195905.04	Картометрический метод	5.0	Закрепление отсутствует
497	422883.41	2195890.69	Картометрический метод	5.0	Закрепление отсутствует
498	422855.05	2195793.57	Картометрический метод	5.0	Закрепление отсутствует
499	422868.53	2195789.19	Картометрический метод	5.0	Закрепление отсутствует
500	422878.02	2195786.11	Картометрический метод	5.0	Закрепление отсутствует
501	422878.12	2195786.45	Картометрический метод	5.0	Закрепление отсутствует
502	422901.13	2195780.00	Картометрический метод	5.0	Закрепление отсутствует
503	422900.77	2195778.71	Картометрический метод	5.0	Закрепление отсутствует
504	422906.38	2195776.94	Картометрический метод	5.0	Закрепление отсутствует
505	422927.72	2195770.18	Картометрический метод	5.0	Закрепление отсутствует
506	423032.35	2195737.03	Картометрический метод	5.0	Закрепление отсутствует
507	423063.99	2195727.01	Картометрический метод	5.0	Закрепление отсутствует
508	423065.35	2195720.90	Картометрический метод	5.0	Закрепление отсутствует
509	423073.65	2195718.58	Картометрический метод	5.0	Закрепление отсутствует
510	423061.72	2195680.04	Картометрический метод	5.0	Закрепление отсутствует
511	423059.98	2195674.35	Картометрический метод	5.0	Закрепление отсутствует
512	423057.60	2195666.64	Картометрический метод	5.0	Закрепление отсутствует
513	423037.33	2195601.06	Картометрический метод	5.0	Закрепление отсутствует
514	423040.62	2195600.04	Картометрический метод	5.0	Закрепление отсутствует
515	423039.51	2195596.26	Картометрический метод	5.0	Закрепление отсутствует
516	423018.54	2195523.16	Картометрический метод	5.0	Закрепление отсутствует
517	423005.75	2195484.88	Картометрический метод	5.0	Закрепление отсутствует
518	422994.08	2195448.34	Картометрический метод	5.0	Закрепление отсутствует
519	422983.12	2195411.53	Картометрический метод	5.0	Закрепление отсутствует

2. Сведения о характерных точках границ объекта					
Обозначение характерных точек границ	**Координаты, м**		**Метод определения координат характерной точки**	**Средняя квадратическая погрешность положения характерной точки (Mt), м**	**Описание обозначения точки на местности (при наличии)**
	X	**Y**			
1	**2**	**3**	**4**	**5**	**6**
520	422974.82	2195385.05	Картометрический метод	5.0	Закрепление отсутствует
521	422962.59	2195346.96	Картометрический метод	5.0	Закрепление отсутствует
522	422947.24	2195299.03	Картометрический метод	5.0	Закрепление отсутствует
523	422941.50	2195298.48	Картометрический метод	5.0	Закрепление отсутствует
524	422940.44	2195296.87	Картометрический метод	5.0	Закрепление отсутствует
525	422901.66	2195291.40	Картометрический метод	5.0	Закрепление отсутствует
526	422897.05	2195290.75	Картометрический метод	5.0	Закрепление отсутствует
527	422872.94	2195287.35	Картометрический метод	5.0	Закрепление отсутствует
528	422848.88	2195281.84	Картометрический метод	5.0	Закрепление отсутствует
529	422847.89	2195281.62	Картометрический метод	5.0	Закрепление отсутствует
530	422839.58	2195277.12	Картометрический метод	5.0	Закрепление отсутствует
531	422838.90	2195276.92	Картометрический метод	5.0	Закрепление отсутствует
532	422791.15	2195267.45	Картометрический метод	5.0	Закрепление отсутствует
533	422774.41	2195262.27	Картометрический метод	5.0	Закрепление отсутствует
534	422759.65	2195258.43	Картометрический метод	5.0	Закрепление отсутствует
535	422743.03	2195258.41	Картометрический метод	5.0	Закрепление отсутствует
536	422718.84	2195264.00	Картометрический метод	5.0	Закрепление отсутствует
537	422708.12	2195266.90	Картометрический метод	5.0	Закрепление отсутствует
538	422665.53	2195278.44	Картометрический метод	5.0	Закрепление отсутствует
539	422666.66	2195282.43	Картометрический метод	5.0	Закрепление отсутствует
540	422679.72	2195329.65	Картометрический метод	5.0	Закрепление отсутствует
541	422623.53	2195345.19	Картометрический метод	5.0	Закрепление отсутствует
542	422548.30	2195365.99	Картометрический метод	5.0	Закрепление отсутствует
543	422564.23	2195393.54	Картометрический метод	5.0	Закрепление отсутствует
544	422578.20	2195418.32	Картометрический метод	5.0	Закрепление отсутствует

2. Сведения о характерных точках границ объекта					
Обозначение характерных точек границ	**Координаты, м**		**Метод определения координат характерной точки**	**Средняя квадратическая погрешность положения характерной точки (Mt), м**	**Описание обозначения точки на местности (при наличии)**
	X	**Y**			
1	**2**	**3**	**4**	**5**	**6**
545	422596.04	2195451.15	Картометрический метод	5.0	Закрепление отсутствует
546	422609.80	2195476.96	Картометрический метод	5.0	Закрепление отсутствует
547	422628.74	2195508.80	Картометрический метод	5.0	Закрепление отсутствует
548	422631.24	2195515.82	Картометрический метод	5.0	Закрепление отсутствует
549	422634.58	2195522.70	Картометрический метод	5.0	Закрепление отсутствует
550	422658.28	2195554.82	Картометрический метод	5.0	Закрепление отсутствует
551	422674.41	2195576.96	Картометрический метод	5.0	Закрепление отсутствует
552	422674.96	2195576.66	Картометрический метод	5.0	Закрепление отсутствует
553	422679.11	2195581.68	Картометрический метод	5.0	Закрепление отсутствует
554	422680.99	2195584.35	Картометрический метод	5.0	Закрепление отсутствует
555	422681.35	2195585.16	Картометрический метод	5.0	Закрепление отсутствует
556	422691.22	2195596.92	Картометрический метод	5.0	Закрепление отсутствует
557	422700.49	2195608.90	Картометрический метод	5.0	Закрепление отсутствует
558	422702.05	2195610.63	Картометрический метод	5.0	Закрепление отсутствует
559	422710.54	2195620.06	Картометрический метод	5.0	Закрепление отсутствует
560	422712.07	2195621.76	Картометрический метод	5.0	Закрепление отсутствует
561	422710.88	2195622.42	Картометрический метод	5.0	Закрепление отсутствует
562	422723.29	2195638.71	Картометрический метод	5.0	Закрепление отсутствует
563	422723.56	2195638.58	Картометрический метод	5.0	Закрепление отсутствует
564	422724.73	2195640.50	Картометрический метод	5.0	Закрепление отсутствует
565	422726.55	2195645.13	Картометрический метод	5.0	Закрепление отсутствует
566	422735.48	2195669.04	Картометрический метод	5.0	Закрепление отсутствует
567	422736.56	2195670.52	Картометрический метод	5.0	Закрепление отсутствует
568	422739.63	2195679.68	Картометрический метод	5.0	Закрепление отсутствует
569	422744.56	2195695.36	Картометрический метод	5.0	Закрепление отсутствует

2. Сведения о характерных точках границ объекта					
Обозначение характерных точек границ	**Координаты, м**		**Метод определения координат характерной точки**	**Средняя квадратическая погрешность положения характерной точки (Mt), м**	**Описание обозначения точки на местности (при наличии)**
	X	**Y**			
1	**2**	**3**	**4**	**5**	**6**
570	422750.02	2195713.02	Картометрический метод	5.0	Закрепление отсутствует
571	422755.49	2195729.50	Картометрический метод	5.0	Закрепление отсутствует
572	422761.04	2195746.22	Картометрический метод	5.0	Закрепление отсутствует
573	422751.10	2195743.13	Картометрический метод	5.0	Закрепление отсутствует
574	422755.73	2195756.30	Картометрический метод	5.0	Закрепление отсутствует
575	422763.51	2195754.73	Картометрический метод	5.0	Закрепление отсутствует
576	422771.30	2195780.85	Картометрический метод	5.0	Закрепление отсутствует
577	422774.52	2195799.35	Картометрический метод	5.0	Закрепление отсутствует
578	422775.41	2195799.11	Картометрический метод	5.0	Закрепление отсутствует
579	422778.48	2195817.65	Картометрический метод	5.0	Закрепление отсутствует
580	422778.88	2195821.21	Картометрический метод	5.0	Закрепление отсутствует
581	422779.43	2195826.80	Картометрический метод	5.0	Закрепление отсутствует
582	422779.48	2195839.33	Картометрический метод	5.0	Закрепление отсутствует
583	422778.57	2195873.70	Картометрический метод	5.0	Закрепление отсутствует
584	422775.95	2195873.84	Картометрический метод	5.0	Закрепление отсутствует
585	422775.95	2195878.90	Картометрический метод	5.0	Закрепление отсутствует
586	422775.97	2195882.43	Картометрический метод	5.0	Закрепление отсутствует
587	422775.74	2195899.94	Картометрический метод	5.0	Закрепление отсутствует
588	422777.44	2195899.87	Картометрический метод	5.0	Закрепление отсутствует
589	422777.44	2195902.34	Картометрический метод	5.0	Закрепление отсутствует
590	422777.36	2195928.56	Картометрический метод	5.0	Закрепление отсутствует
591	422777.78	2195947.34	Картометрический метод	5.0	Закрепление отсутствует
592	422780.39	2195960.76	Картометрический метод	5.0	Закрепление отсутствует
593	422785.86	2195973.47	Картометрический метод	5.0	Закрепление отсутствует
594	422792.90	2195984.46	Картометрический метод	5.0	Закрепление отсутствует

2. Сведения о характерных точках границ объекта					
Обозначение характерных точек границ	**Координаты, м**		**Метод определения координат характерной точки**	**Средняя квадратическая погрешность положения характерной точки (Mt), м**	**Описание обозначения точки на местности (при наличии)**
	X	**Y**			
1	**2**	**3**	**4**	**5**	**6**
595	422810.50	2196004.67	Картометрический метод	5.0	Закрепление отсутствует
596	422811.98	2196006.04	Картометрический метод	5.0	Закрепление отсутствует
597	422815.32	2196006.12	Картометрический метод	5.0	Закрепление отсутствует
598	422819.61	2196010.54	Картометрический метод	5.0	Закрепление отсутствует
599	422818.66	2196011.01	Картометрический метод	5.0	Закрепление отсутствует
600	422806.98	2196009.99	Картометрический метод	5.0	Закрепление отсутствует
601	422840.75	2196042.60	Картометрический метод	5.0	Закрепление отсутствует
602	422840.33	2196031.87	Картометрический метод	5.0	Закрепление отсутствует
603	422858.19	2196050.26	Картометрический метод	5.0	Закрепление отсутствует
604	422879.03	2196068.29	Картометрический метод	5.0	Закрепление отсутствует
605	422885.54	2196074.05	Картометрический метод	5.0	Закрепление отсутствует
606	422886.28	2196074.71	Картометрический метод	5.0	Закрепление отсутствует
607	422887.61	2196075.57	Картометрический метод	5.0	Закрепление отсутствует
608	422905.62	2196087.30	Картометрический метод	5.0	Закрепление отсутствует
609	422910.16	2196089.92	Картометрический метод	5.0	Закрепление отсутствует
610	422907.62	2196094.61	Картометрический метод	5.0	Закрепление отсутствует
611	422912.87	2196097.92	Картометрический метод	5.0	Закрепление отсутствует
612	422915.53	2196093.02	Картометрический метод	5.0	Закрепление отсутствует
613	422918.68	2196094.82	Картометрический метод	5.0	Закрепление отсутствует
614	422939.96	2196105.76	Картометрический метод	5.0	Закрепление отсутствует
615	422953.19	2196112.34	Картометрический метод	5.0	Закрепление отсутствует
616	422952.74	2196113.20	Картометрический метод	5.0	Закрепление отсутствует
617	422947.67	2196116.08	Картометрический метод	5.0	Закрепление отсутствует
618	422959.38	2196122.18	Картометрический метод	5.0	Закрепление отсутствует
619	422959.10	2196116.55	Картометрический метод	5.0	Закрепление отсутствует

2. Сведения о характерных точках границ объекта					
Обозначение характерных точек границ	**Координаты, м**		**Метод определения координат характерной точки**	**Средняя квадратическая погрешность положения характерной точки (Mt), м**	**Описание обозначения точки на местности (при наличии)**
	X	**Y**			
1	**2**	**3**	**4**	**5**	**6**
620	422960.31	2196114.32	Картометрический метод	5.0	Закрепление отсутствует
621	423026.56	2196149.78	Картометрический метод	5.0	Закрепление отсутствует
622	423073.76	2196174.83	Картометрический метод	5.0	Закрепление отсутствует
623	423069.25	2196178.36	Картометрический метод	5.0	Закрепление отсутствует
624	423079.01	2196183.42	Картометрический метод	5.0	Закрепление отсутствует
625	423079.36	2196177.80	Картометрический метод	5.0	Закрепление отсутствует
626	423104.75	2196190.64	Картометрический метод	5.0	Закрепление отсутствует
627	423158.57	2196219.37	Картометрический метод	5.0	Закрепление отсутствует
628	423151.89	2196232.81	Картометрический метод	5.0	Закрепление отсутствует
629	423208.16	2196263.03	Картометрический метод	5.0	Закрепление отсутствует
630	423206.50	2196266.17	Картометрический метод	5.0	Закрепление отсутствует
305	423168.68	2196246.37	Картометрический метод	5.0	Закрепление отсутствует
631	420562.19	2193558.78	Картометрический метод	5.0	Закрепление отсутствует
632	420546.14	2193539.07	Картометрический метод	5.0	Закрепление отсутствует
633	420528.92	2193518.29	Картометрический метод	5.0	Закрепление отсутствует
634	420529.06	2193518.16	Картометрический метод	5.0	Закрепление отсутствует
635	420526.43	2193515.15	Картометрический метод	5.0	Закрепление отсутствует
636	420519.72	2193506.87	Картометрический метод	5.0	Закрепление отсутствует
637	420519.05	2193506.00	Картометрический метод	5.0	Закрепление отсутствует
638	420514.25	2193500.09	Картометрический метод	5.0	Закрепление отсутствует
639	420514.03	2193500.26	Картометрический метод	5.0	Закрепление отсутствует
640	420500.97	2193484.44	Картометрический метод	5.0	Закрепление отсутствует
641	420501.49	2193484.06	Картометрический метод	5.0	Закрепление отсутствует
642	420488.69	2193467.98	Картометрический метод	5.0	Закрепление отсутствует
643	420477.38	2193454.22	Картометрический метод	5.0	Закрепление отсутствует

2. Сведения о характерных точках границ объекта

Обозначение характерных точек границ	Координаты, м		Метод определения координат характерной точки	Средняя квадратическая погрешность положения характерной точки (Mt), м	Описание обозначения точки на местности (при наличии)
	X	Y			
1	2	3	4	5	6
644	420476.59	2193454.84	Картометрический метод	5.0	Закрепление отсутствует
645	420461.63	2193435.72	Картометрический метод	5.0	Закрепление отсутствует
646	420445.25	2193416.73	Картометрический метод	5.0	Закрепление отсутствует
647	420446.29	2193415.93	Картометрический метод	5.0	Закрепление отсутствует
648	420435.17	2193402.68	Картометрический метод	5.0	Закрепление отсутствует
649	420434.27	2193403.38	Картометрический метод	5.0	Закрепление отсутствует
650	420421.73	2193387.56	Картометрический метод	5.0	Закрепление отсутствует
651	420396.08	2193357.12	Картометрический метод	5.0	Закрепление отсутствует
652	420398.00	2193357.13	Картометрический метод	5.0	Закрепление отсутствует
653	420376.46	2193331.51	Картометрический метод	5.0	Закрепление отсутствует
654	420375.50	2193332.27	Картометрический метод	5.0	Закрепление отсутствует
655	420372.90	2193329.12	Картометрический метод	5.0	Закрепление отсутствует
656	420373.83	2193328.38	Картометрический метод	5.0	Закрепление отсутствует
657	420363.15	2193315.67	Картометрический метод	5.0	Закрепление отсутствует
658	420353.60	2193304.32	Картометрический метод	5.0	Закрепление отсутствует
659	420352.91	2193304.95	Картометрический метод	5.0	Закрепление отсутствует
660	420323.02	2193268.78	Картометрический метод	5.0	Закрепление отсутствует
661	420283.44	2193220.78	Картометрический метод	5.0	Закрепление отсутствует
662	420241.82	2193170.65	Картометрический метод	5.0	Закрепление отсутствует
663	420221.22	2193145.50	Картометрический метод	5.0	Закрепление отсутствует
664	420217.40	2193140.85	Картометрический метод	5.0	Закрепление отсутствует
665	420203.42	2193123.78	Картометрический метод	5.0	Закрепление отсутствует
666	420202.30	2193122.42	Картометрический метод	5.0	Закрепление отсутствует
667	420187.31	2193104.06	Картометрический метод	5.0	Закрепление отсутствует
668	420176.44	2193090.06	Картометрический метод	5.0	Закрепление отсутствует

2. Сведения о характерных точках границ объекта					
Обозначение характерных точек границ	**Координаты, м**		**Метод определения координат характерной точки**	**Средняя квадратическая погрешность положения характерной точки (Mt), м**	**Описание обозначения точки на местности (при наличии)**
	X	**Y**			
1	**2**	**3**	**4**	**5**	**6**
669	420171.59	2193084.00	Картометрический метод	5.0	Закрепление отсутствует
670	420165.36	2193076.52	Картометрический метод	5.0	Закрепление отсутствует
671	420157.73	2193067.60	Картометрический метод	5.0	Закрепление отсутствует
672	420148.68	2193057.22	Картометрический метод	5.0	Закрепление отсутствует
673	420139.24	2193046.44	Картометрический метод	5.0	Закрепление отсутствует
674	420130.43	2193036.36	Картометрический метод	5.0	Закрепление отсутствует
675	420122.27	2193026.96	Картометрический метод	5.0	Закрепление отсутствует
676	420114.78	2193018.30	Картометрический метод	5.0	Закрепление отсутствует
677	420107.74	2193010.21	Картометрический метод	5.0	Закрепление отсутствует
678	420100.86	2193002.50	Картометрический метод	5.0	Закрепление отсутствует
679	420094.13	2192995.13	Картометрический метод	5.0	Закрепление отсутствует
680	420087.56	2192988.14	Картометрический метод	5.0	Закрепление отсутствует
681	420080.40	2192981.98	Картометрический метод	5.0	Закрепление отсутствует
682	420074.54	2192975.62	Картометрический метод	5.0	Закрепление отсутствует
683	420071.50	2192972.31	Картометрический метод	5.0	Закрепление отсутствует
684	420068.70	2192969.68	Картометрический метод	5.0	Закрепление отсутствует
685	420062.66	2192964.38	Картометрический метод	5.0	Закрепление отсутствует
686	420056.98	2192959.72	Картометрический метод	5.0	Закрепление отсутствует
687	420051.91	2192955.90	Картометрический метод	5.0	Закрепление отсутствует
688	420047.49	2192952.94	Картометрический метод	5.0	Закрепление отсутствует
689	420042.88	2192951.41	Картометрический метод	5.0	Закрепление отсутствует
690	420039.02	2192948.59	Картометрический метод	5.0	Закрепление отсутствует
691	420036.54	2192948.84	Картометрический метод	5.0	Закрепление отсутствует
692	420026.86	2192949.83	Картометрический метод	5.0	Закрепление отсутствует
693	420015.38	2192954.21	Картометрический метод	5.0	Закрепление отсутствует

2. Сведения о характерных точках границ объекта					
Обозначение характерных точек границ	**Координаты, м**		**Метод определения координат характерной точки**	**Средняя квадратическая погрешность положения характерной точки (Mt), м**	**Описание обозначения точки на местности (при наличии)**
	X	**Y**			
1	**2**	**3**	**4**	**5**	**6**
694	419999.46	2192964.23	Картометрический метод	5.0	Закрепление отсутствует
695	419982.70	2192977.02	Картометрический метод	5.0	Закрепление отсутствует
696	419965.30	2192995.15	Картометрический метод	5.0	Закрепление отсутствует
697	419947.06	2193018.95	Картометрический метод	5.0	Закрепление отсутствует
698	419945.37	2193017.84	Картометрический метод	5.0	Закрепление отсутствует
699	419940.93	2193025.69	Картометрический метод	5.0	Закрепление отсутствует
700	419929.31	2193046.22	Картометрический метод	5.0	Закрепление отсутствует
701	419920.32	2193062.10	Картометрический метод	5.0	Закрепление отсутствует
702	419903.13	2193089.84	Картометрический метод	5.0	Закрепление отсутствует
703	419901.74	2193096.05	Картометрический метод	5.0	Закрепление отсутствует
704	419898.84	2193101.06	Картометрический метод	5.0	Закрепление отсутствует
705	419893.52	2193101.41	Картометрический метод	5.0	Закрепление отсутствует
706	419889.67	2193108.51	Картометрический метод	5.0	Закрепление отсутствует
707	419880.24	2193102.84	Картометрический метод	5.0	Закрепление отсутствует
708	419880.96	2193095.36	Картометрический метод	5.0	Закрепление отсутствует
709	419880.10	2193092.21	Картометрический метод	5.0	Закрепление отсутствует
710	419882.74	2193084.19	Картометрический метод	5.0	Закрепление отсутствует
711	419886.39	2193080.94	Картометрический метод	5.0	Закрепление отсутствует
712	419925.32	2193015.10	Картометрический метод	5.0	Закрепление отсутствует
713	419950.83	2192982.83	Картометрический метод	5.0	Закрепление отсутствует
714	419970.08	2192962.79	Картометрический метод	5.0	Закрепление отсутствует
715	419984.44	2192951.16	Картометрический метод	5.0	Закрепление отсутствует
716	419993.50	2192942.20	Картометрический метод	5.0	Закрепление отсутствует
717	419995.29	2192934.54	Картометрический метод	5.0	Закрепление отсутствует
718	419990.79	2192926.52	Картометрический метод	5.0	Закрепление отсутствует

2. Сведения о характерных точках границ объекта

Обозначение характерных точек границ	Координаты, м		Метод определения координат характерной точки	Средняя квадратическая погрешность положения характерной точки (Mt), м	Описание обозначения точки на местности (при наличии)
	X	Y			
1	2	3	4	5	6
719	419980.15	2192919.88	Картометрический метод	5.0	Закрепление отсутствует
720	419967.70	2192914.46	Картометрический метод	5.0	Закрепление отсутствует
721	419951.30	2192907.34	Картометрический метод	5.0	Закрепление отсутствует
722	419936.04	2192899.96	Картометрический метод	5.0	Закрепление отсутствует
723	419922.56	2192893.04	Картометрический метод	5.0	Закрепление отсутствует
724	419904.90	2192883.82	Картометрический метод	5.0	Закрепление отсутствует
725	419900.79	2192881.69	Картометрический метод	5.0	Закрепление отсутствует
726	419901.65	2192880.11	Картометрический метод	5.0	Закрепление отсутствует
727	419853.15	2192854.82	Картометрический метод	5.0	Закрепление отсутствует
728	419837.28	2192847.34	Картометрический метод	5.0	Закрепление отсутствует
729	419836.61	2192849.49	Картометрический метод	5.0	Закрепление отсутствует
730	419832.92	2192848.30	Картометрический метод	5.0	Закрепление отсутствует
731	419824.14	2192846.88	Картометрический метод	5.0	Закрепление отсутствует
732	419815.06	2192845.62	Картометрический метод	5.0	Закрепление отсутствует
733	419809.26	2192845.07	Картометрический метод	5.0	Закрепление отсутствует
734	419797.38	2192844.80	Картометрический метод	5.0	Закрепление отсутствует
735	419787.42	2192844.35	Картометрический метод	5.0	Закрепление отсутствует
736	419776.99	2192844.45	Картометрический метод	5.0	Закрепление отсутствует
737	419777.78	2192842.21	Картометрический метод	5.0	Закрепление отсутствует
738	419777.78	2192840.07	Картометрический метод	5.0	Закрепление отсутствует
739	419763.28	2192840.37	Картометрический метод	5.0	Закрепление отсутствует
740	419753.79	2192840.13	Картометрический метод	5.0	Закрепление отсутствует
741	419744.92	2192841.08	Картометрический метод	5.0	Закрепление отсутствует
742	419741.35	2192841.60	Картометрический метод	5.0	Закрепление отсутствует
743	419737.97	2192842.89	Картометрический метод	5.0	Закрепление отсутствует

2. Сведения о характерных точках границ объекта					
Обозначение характерных точек границ	**Координаты, м**		**Метод определения координат характерной точки**	**Средняя квадратическая погрешность положения характерной точки (Mt), м**	**Описание обозначения точки на местности (при наличии)**
	X	**Y**			
1	**2**	**3**	**4**	**5**	**6**
744	419735.80	2192843.23	Картометрический метод	5.0	Закрепление отсутствует
745	419734.47	2192844.51	Картометрический метод	5.0	Закрепление отсутствует
746	419732.93	2192848.19	Картометрический метод	5.0	Закрепление отсутствует
747	419729.86	2192848.07	Картометрический метод	5.0	Закрепление отсутствует
748	419722.12	2192848.12	Картометрический метод	5.0	Закрепление отсутствует
749	419708.68	2192844.20	Картометрический метод	5.0	Закрепление отсутствует
750	419702.21	2192842.65	Картометрический метод	5.0	Закрепление отсутствует
751	419692.12	2192842.22	Картометрический метод	5.0	Закрепление отсутствует
752	419682.22	2192841.68	Картометрический метод	5.0	Закрепление отсутствует
753	419672.64	2192841.08	Картометрический метод	5.0	Закрепление отсутствует
754	419663.48	2192840.44	Картометрический метод	5.0	Закрепление отсутствует
755	419654.73	2192839.78	Картометрический метод	5.0	Закрепление отсутствует
756	419646.33	2192839.08	Картометрический метод	5.0	Закрепление отсутствует
757	419638.16	2192838.28	Картометрический метод	5.0	Закрепление отсутствует
758	419630.20	2192837.27	Картометрический метод	5.0	Закрепление отсутствует
759	419622.46	2192836.07	Картометрический метод	5.0	Закрепление отсутствует
760	419615.06	2192834.68	Картометрический метод	5.0	Закрепление отсутствует
761	419606.38	2192832.91	Картометрический метод	5.0	Закрепление отсутствует
762	419579.32	2192805.12	Картометрический метод	5.0	Закрепление отсутствует
763	419618.70	2192816.03	Картометрический метод	5.0	Закрепление отсутствует
764	419625.68	2192817.34	Картометрический метод	5.0	Закрепление отсутствует
765	419626.38	2192814.45	Картометрический метод	5.0	Закрепление отсутствует
766	419626.76	2192792.32	Картометрический метод	5.0	Закрепление отсутствует
767	419629.02	2192788.68	Картометрический метод	5.0	Закрепление отсутствует
768	419641.35	2192780.85	Картометрический метод	5.0	Закрепление отсутствует

2. Сведения о характерных точках границ объекта					
Обозначение характерных точек границ	**Координаты, м**		**Метод определения координат характерной точки**	**Средняя квадратическая погрешность положения характерной точки (Mt), м**	**Описание обозначения точки на местности (при наличии)**
	X	**Y**			
1	**2**	**3**	**4**	**5**	**6**
769	419645.34	2192609.97	Картометрический метод	5.0	Закрепление отсутствует
770	419643.01	2192606.63	Картометрический метод	5.0	Закрепление отсутствует
771	419640.33	2192602.77	Картометрический метод	5.0	Закрепление отсутствует
772	419647.20	2192602.77	Картометрический метод	5.0	Закрепление отсутствует
773	419652.83	2192602.77	Картометрический метод	5.0	Закрепление отсутствует
774	419653.86	2192602.77	Картометрический метод	5.0	Закрепление отсутствует
775	419653.56	2192614.55	Картометрический метод	5.0	Закрепление отсутствует
776	419652.43	2192658.86	Картометрический метод	5.0	Закрепление отсутствует
777	419649.27	2192782.45	Картометрический метод	5.0	Закрепление отсутствует
778	419649.06	2192797.79	Картометрический метод	5.0	Закрепление отсутствует
779	419649.09	2192809.50	Картометрический метод	5.0	Закрепление отсутствует
780	419650.77	2192814.45	Картометрический метод	5.0	Закрепление отсутствует
781	419650.71	2192820.38	Картометрический метод	5.0	Закрепление отсутствует
782	419656.22	2192820.84	Картометрический метод	5.0	Закрепление отсутствует
783	419674.21	2192819.01	Картометрический метод	5.0	Закрепление отсутствует
784	419682.64	2192819.34	Картометрический метод	5.0	Закрепление отсутствует
785	419694.06	2192822.96	Картометрический метод	5.0	Закрепление отсутствует
786	419702.90	2192823.66	Картометрический метод	5.0	Закрепление отсутствует
787	419712.94	2192823.96	Картометрический метод	5.0	Закрепление отсутствует
788	419723.26	2192824.16	Картометрический метод	5.0	Закрепление отсутствует
789	419746.45	2192824.74	Картометрический метод	5.0	Закрепление отсутствует
790	419763.98	2192824.92	Картометрический метод	5.0	Закрепление отсутствует
791	419776.55	2192825.44	Картометрический метод	5.0	Закрепление отсутствует
792	419787.77	2192825.34	Картометрический метод	5.0	Закрепление отсутствует
793	419798.02	2192825.82	Картометрический метод	5.0	Закрепление отсутствует

2. Сведения о характерных точках границ объекта					
Обозначение характерных точек границ	**Координаты, м**		**Метод определения координат характерной точки**	**Средняя квадратическая погрешность положения характерной точки (Mt), м**	**Описание обозначения точки на местности (при наличии)**
	X	**Y**			
1	**2**	**3**	**4**	**5**	**6**
794	419810.38	2192826.09	Картометрический метод	5.0	Закрепление отсутствует
795	419817.27	2192826.74	Картометрический метод	5.0	Закрепление отсутствует
796	419826.96	2192828.09	Картометрический метод	5.0	Закрепление отсутствует
797	419837.39	2192829.78	Картометрический метод	5.0	Закрепление отсутствует
798	419848.22	2192833.28	Картометрический метод	5.0	Закрепление отсутствует
799	419857.83	2192837.26	Картометрический метод	5.0	Закрепление отсутствует
800	419867.03	2192841.73	Картометрический метод	5.0	Закрепление отсутствует
801	419873.63	2192844.67	Картометрический метод	5.0	Закрепление отсутствует
802	419902.52	2192860.99	Картометрический метод	5.0	Закрепление отсутствует
803	419930.13	2192875.88	Картометрический метод	5.0	Закрепление отсутствует
804	419930.36	2192876.47	Картометрический метод	5.0	Закрепление отсутствует
805	419948.91	2192886.33	Картометрический метод	5.0	Закрепление отсутствует
806	419949.26	2192886.09	Картометрический метод	5.0	Закрепление отсутствует
807	419981.74	2192900.74	Картометрический метод	5.0	Закрепление отсутствует
808	419982.03	2192899.98	Картометрический метод	5.0	Закрепление отсутствует
809	419987.96	2192902.56	Картометрический метод	5.0	Закрепление отсутствует
810	420001.88	2192909.07	Картометрический метод	5.0	Закрепление отсутствует
811	420008.82	2192912.35	Картометрический метод	5.0	Закрепление отсутствует
812	420015.82	2192915.70	Картометрический метод	5.0	Закрепление отсутствует
813	420022.86	2192919.12	Картометрический метод	5.0	Закрепление отсутствует
814	420029.91	2192922.61	Картометрический метод	5.0	Закрепление отсутствует
815	420036.60	2192925.94	Картометрический метод	5.0	Закрепление отсутствует
816	420042.58	2192928.93	Картометрический метод	5.0	Закрепление отсутствует
817	420101.91	2192898.27	Картометрический метод	5.0	Закрепление отсутствует
818	420157.46	2192871.31	Картометрический метод	5.0	Закрепление отсутствует

2. Сведения о характерных точках границ объекта					
Обозначение характерных точек границ	**Координаты, м**		**Метод определения координат характерной точки**	**Средняя квадратическая погрешность положения характерной точки (Mt), м**	**Описание обозначения точки на местности (при наличии)**
	X	**Y**			
1	**2**	**3**	**4**	**5**	**6**
819	420212.19	2192842.98	Картометрический метод	5.0	Закрепление отсутствует
820	420212.68	2192844.00	Картометрический метод	5.0	Закрепление отсутствует
821	420157.26	2192874.87	Картометрический метод	5.0	Закрепление отсутствует
822	420107.22	2192899.68	Картометрический метод	5.0	Закрепление отсутствует
823	420103.03	2192901.55	Картометрический метод	5.0	Закрепление отсутствует
824	420049.65	2192927.65	Картометрический метод	5.0	Закрепление отсутствует
825	420064.29	2192938.14	Картометрический метод	5.0	Закрепление отсутствует
826	420062.92	2192940.40	Картометрический метод	5.0	Закрепление отсутствует
827	420068.72	2192944.78	Картометрический метод	5.0	Закрепление отсутствует
828	420074.96	2192949.89	Картометрический метод	5.0	Закрепление отсутствует
829	420081.43	2192955.57	Картометрический метод	5.0	Закрепление отсутствует
830	420085.84	2192959.67	Картометрический метод	5.0	Закрепление отсутствует
831	420087.97	2192961.65	Картометрический метод	5.0	Закрепление отсутствует
832	420094.60	2192968.13	Картометрический метод	5.0	Закрепление отсутствует
833	420101.29	2192975.00	Картометрический метод	5.0	Закрепление отсутствует
834	420108.07	2192982.22	Картометрический метод	5.0	Закрепление отсутствует
835	420114.96	2192989.76	Картометрический метод	5.0	Закрепление отсутствует
836	420122.00	2192997.64	Картометрический метод	5.0	Закрепление отсутствует
837	420129.14	2193005.85	Картометрический метод	5.0	Закрепление отсутствует
838	420136.63	2193014.52	Картометрический метод	5.0	Закрепление отсутствует
839	420144.76	2193023.88	Картометрический метод	5.0	Закрепление отсутствует
840	420153.54	2193033.94	Картометрический метод	5.0	Закрепление отсутствует
841	420162.99	2193044.72	Картометрический метод	5.0	Закрепление отсутствует
842	420172.11	2193055.18	Картометрический метод	5.0	Закрепление отсутствует
843	420179.88	2193064.27	Картометрический метод	5.0	Закрепление отсутствует

2. Сведения о характерных точках границ объекта

Обозначение характерных точек границ	Координаты, м		Метод определения координат характерной точки	Средняя квадратическая погрешность положения характерной точки (Mt), м	Описание обозначения точки на местности (при наличии)
	X	Y			
1	2	3	4	5	6
844	420186.31	2193071.99	Картометрический метод	5.0	Закрепление отсутствует
845	420188.93	2193075.26	Картометрический метод	5.0	Закрепление отсутствует
846	420198.05	2193069.19	Картометрический метод	5.0	Закрепление отсутствует
847	420212.13	2193059.69	Картометрический метод	5.0	Закрепление отсутствует
848	420221.48	2193053.66	Картометрический метод	5.0	Закрепление отсутствует
849	420229.98	2193050.59	Картометрический метод	5.0	Закрепление отсутствует
850	420238.39	2193047.84	Картометрический метод	5.0	Закрепление отсутствует
851	420325.26	2193017.68	Картометрический метод	5.0	Закрепление отсутствует
852	420325.70	2193018.13	Картометрический метод	5.0	Закрепление отсутствует
853	420240.50	2193051.50	Картометрический метод	5.0	Закрепление отсутствует
854	420238.40	2193051.71	Картометрический метод	5.0	Закрепление отсутствует
855	420244.65	2193057.49	Картометрический метод	5.0	Закрепление отсутствует
856	420274.03	2193047.35	Картометрический метод	5.0	Закрепление отсутствует
857	420309.65	2193034.19	Картометрический метод	5.0	Закрепление отсутствует
858	420317.19	2193032.73	Картометрический метод	5.0	Закрепление отсутствует
859	420320.78	2193032.40	Картометрический метод	5.0	Закрепление отсутствует
860	420323.46	2193032.16	Картометрический метод	5.0	Закрепление отсутствует
861	420330.21	2193035.83	Картометрический метод	5.0	Закрепление отсутствует
862	420366.15	2193077.68	Картометрический метод	5.0	Закрепление отсутствует
863	420382.95	2193096.15	Картометрический метод	5.0	Закрепление отсутствует
864	420396.05	2193109.32	Картометрический метод	5.0	Закрепление отсутствует
865	420368.77	2193089.66	Картометрический метод	5.0	Закрепление отсутствует
866	420324.54	2193040.75	Картометрический метод	5.0	Закрепление отсутствует
867	420320.34	2193038.14	Картометрический метод	5.0	Закрепление отсутствует
868	420318.57	2193038.27	Картометрический метод	5.0	Закрепление отсутствует

2. Сведения о характерных точках границ объекта					
Обозначение характерных точек границ	**Координаты, м**		**Метод определения координат характерной точки**	**Средняя квадратическая погрешность положения характерной точки (Mt), м**	**Описание обозначения точки на местности (при наличии)**
	X	**Y**			
1	**2**	**3**	**4**	**5**	**6**
869	420314.73	2193038.55	Картометрический метод	5.0	Закрепление отсутствует
870	420305.12	2193039.96	Картометрический метод	5.0	Закрепление отсутствует
871	420285.92	2193047.06	Картометрический метод	5.0	Закрепление отсутствует
872	420260.39	2193057.29	Картометрический метод	5.0	Закрепление отсутствует
873	420238.95	2193064.29	Картометрический метод	5.0	Закрепление отсутствует
874	420223.33	2193069.41	Картометрический метод	5.0	Закрепление отсутствует
875	420222.67	2193068.47	Картометрический метод	5.0	Закрепление отсутствует
876	420215.66	2193065.92	Картометрический метод	5.0	Закрепление отсутствует
877	420207.47	2193069.95	Картометрический метод	5.0	Закрепление отсутствует
878	420199.56	2193074.95	Картометрический метод	5.0	Закрепление отсутствует
879	420194.39	2193082.20	Картометрический метод	5.0	Закрепление отсутствует
880	420202.17	2193092.22	Картометрический метод	5.0	Закрепление отсутствует
881	420204.74	2193095.38	Картометрический метод	5.0	Закрепление отсутствует
882	420217.00	2193110.38	Картометрический метод	5.0	Закрепление отсутствует
883	420226.48	2193121.95	Картометрический метод	5.0	Закрепление отсутствует
884	420230.47	2193126.82	Картометрический метод	5.0	Закрепление отсутствует
885	420256.46	2193158.54	Картометрический метод	5.0	Закрепление отсутствует
886	420298.08	2193208.68	Картометрический метод	5.0	Закрепление отсутствует
887	420337.90	2193257.49	Картометрический метод	5.0	Закрепление отсутствует
888	420382.53	2193310.96	Картометрический метод	5.0	Закрепление отсутствует
889	420387.12	2193315.15	Картометрический метод	5.0	Закрепление отсутствует
890	420398.75	2193329.50	Картометрический метод	5.0	Закрепление отсутствует
891	420438.46	2193377.97	Картометрический метод	5.0	Закрепление отсутствует
892	420449.18	2193391.38	Картометрический метод	5.0	Закрепление отсутствует
893	420462.10	2193407.19	Картометрический метод	5.0	Закрепление отсутствует

2. Сведения о характерных точках границ объекта					
Обозначение характерных точек границ	**Координаты, м**		**Метод определения координат характерной точки**	**Средняя квадратическая погрешность положения характерной точки (Mt), м**	**Описание обозначения точки на местности (при наличии)**
	X	**Y**			
1	**2**	**3**	**4**	**5**	**6**
894	420464.38	2193410.07	Картометрический метод	5.0	Закрепление отсутствует
895	420476.02	2193424.78	Картометрический метод	5.0	Закрепление отсутствует
896	420488.50	2193439.10	Картометрический метод	5.0	Закрепление отсутствует
897	420490.85	2193441.97	Картометрический метод	5.0	Закрепление отсутствует
898	420502.29	2193456.04	Картометрический метод	5.0	Закрепление отсутствует
899	420523.13	2193482.17	Картометрический метод	5.0	Закрепление отсутствует
900	420551.07	2193515.44	Картометрический метод	5.0	Закрепление отсутствует
901	420552.85	2193513.86	Картометрический метод	5.0	Закрепление отсутствует
902	420562.08	2193523.38	Картометрический метод	5.0	Закрепление отсутствует
903	420559.70	2193525.74	Картометрический метод	5.0	Закрепление отсутствует
904	420560.80	2193527.05	Картометрический метод	5.0	Закрепление отсутствует
905	420601.06	2193576.36	Картометрический метод	5.0	Закрепление отсутствует
906	420587.38	2193589.63	Картометрический метод	5.0	Закрепление отсутствует
631	420562.19	2193558.78	Картометрический метод	5.0	Закрепление отсутствует
907	420000.20	2192343.17	Картометрический метод	5.0	Закрепление отсутствует
908	419674.85	2192320.48	Картометрический метод	5.0	Закрепление отсутствует
909	419656.95	2192319.23	Картометрический метод	5.0	Закрепление отсутствует
910	419577.27	2192292.62	Картометрический метод	5.0	Закрепление отсутствует
911	419569.98	2192289.07	Картометрический метод	5.0	Закрепление отсутствует
912	419546.03	2192281.23	Картометрический метод	5.0	Закрепление отсутствует
913	419477.48	2192259.78	Картометрический метод	5.0	Закрепление отсутствует
914	419409.68	2192238.56	Картометрический метод	5.0	Закрепление отсутствует
915	419308.80	2192203.08	Картометрический метод	5.0	Закрепление отсутствует
916	419309.52	2192200.90	Картометрический метод	5.0	Закрепление отсутствует
917	419304.72	2192199.21	Картометрический метод	5.0	Закрепление отсутствует

2. Сведения о характерных точках границ объекта

Обозначение характерных точек границ	Координаты, м		Метод определения координат характерной точки	Средняя квадратическая погрешность положения характерной точки (Mt), м	Описание обозначения точки на местности (при наличии)
	X	Y			
1	2	3	4	5	6
918	419307.62	2192189.64	Картометрический метод	5.0	Закрепление отсутствует
919	419341.70	2192077.13	Картометрический метод	5.0	Закрепление отсутствует
920	419361.84	2192010.62	Картометрический метод	5.0	Закрепление отсутствует
921	419368.90	2191959.42	Картометрический метод	5.0	Закрепление отсутствует
922	419372.83	2191930.86	Картометрический метод	5.0	Закрепление отсутствует
923	419406.36	2191832.23	Картометрический метод	5.0	Закрепление отсутствует
924	419424.67	2191778.36	Картометрический метод	5.0	Закрепление отсутствует
925	419418.21	2191776.38	Картометрический метод	5.0	Закрепление отсутствует
926	419463.98	2191636.76	Картометрический метод	5.0	Закрепление отсутствует
927	419297.53	2191585.21	Картометрический метод	5.0	Закрепление отсутствует
928	419300.51	2191581.96	Картометрический метод	5.0	Закрепление отсутствует
929	419336.86	2191593.24	Картометрический метод	5.0	Закрепление отсутствует
930	419491.65	2191641.90	Картометрический метод	5.0	Закрепление отсутствует
931	419490.70	2191644.90	Картометрический метод	5.0	Закрепление отсутствует
932	419459.94	2191749.98	Картометрический метод	5.0	Закрепление отсутствует
933	419409.78	2191897.48	Картометрический метод	5.0	Закрепление отсутствует
934	419387.16	2191964.00	Картометрический метод	5.0	Закрепление отсутствует
935	419383.49	2192018.77	Картометрический метод	5.0	Закрепление отсутствует
936	419364.79	2192079.98	Картометрический метод	5.0	Закрепление отсутствует
937	419330.14	2192194.37	Картометрический метод	5.0	Закрепление отсутствует
938	419480.66	2192247.32	Картометрический метод	5.0	Закрепление отсутствует
939	419611.43	2192293.32	Картометрический метод	5.0	Закрепление отсутствует
940	419648.23	2192306.26	Картометрический метод	5.0	Закрепление отсутствует
941	419676.27	2192308.14	Картометрический метод	5.0	Закрепление отсутствует
942	420031.71	2192332.02	Картометрический метод	5.0	Закрепление отсутствует

2. Сведения о характерных точках границ объекта

Обозначение характерных точек границ	Координаты, м		Метод определения координат характерной точки	Средняя квадратическая погрешность положения характерной точки (Mt), м	Описание обозначения точки на местности (при наличии)
	X	Y			
1	2	3	4	5	6
943	420031.24	2192338.83	Картометрический метод	5.0	Закрепление отсутствует
944	420030.12	2192345.26	Картометрический метод	5.0	Закрепление отсутствует
907	420000.20	2192343.17	Картометрический метод	5.0	Закрепление отсутствует
945	424861.84	2197862.40	Картометрический метод	5.0	Закрепление отсутствует
946	424832.70	2197852.21	Картометрический метод	5.0	Закрепление отсутствует
947	424831.06	2197851.64	Картометрический метод	5.0	Закрепление отсутствует
948	424814.48	2197846.05	Картометрический метод	5.0	Закрепление отсутствует
949	424809.90	2197848.02	Картометрический метод	5.0	Закрепление отсутствует
950	424812.72	2197840.22	Картометрический метод	5.0	Закрепление отсутствует
951	424813.47	2197837.95	Картометрический метод	5.0	Закрепление отсутствует
952	424809.27	2197836.64	Картометрический метод	5.0	Закрепление отсутствует
953	424767.93	2197823.77	Картометрический метод	5.0	Закрепление отсутствует
954	424738.87	2197814.72	Картометрический метод	5.0	Закрепление отсутствует
955	424696.68	2197798.44	Картометрический метод	5.0	Закрепление отсутствует
956	424669.92	2197788.86	Картометрический метод	5.0	Закрепление отсутствует
957	424654.13	2197784.58	Картометрический метод	5.0	Закрепление отсутствует
958	424639.88	2197780.04	Картометрический метод	5.0	Закрепление отсутствует
959	424605.51	2197769.07	Картометрический метод	5.0	Закрепление отсутствует
960	424597.62	2197766.55	Картометрический метод	5.0	Закрепление отсутствует
961	424580.06	2197761.34	Картометрический метод	5.0	Закрепление отсутствует
962	424539.44	2197748.68	Картометрический метод	5.0	Закрепление отсутствует
963	424515.38	2197741.20	Картометрический метод	5.0	Закрепление отсутствует
964	424469.84	2197728.07	Картометрический метод	5.0	Закрепление отсутствует
965	424466.15	2197727.12	Картометрический метод	5.0	Закрепление отсутствует
966	424434.98	2197717.80	Картометрический метод	5.0	Закрепление отсутствует

2. Сведения о характерных точках границ объекта					
Обозначение характерных точек границ	**Координаты, м**		**Метод определения координат характерной точки**	**Средняя квадратическая погрешность положения характерной точки (Mt), м**	**Описание обозначения точки на местности (при наличии)**
	X	**Y**			
1	**2**	**3**	**4**	**5**	**6**
967	424428.05	2197715.86	Картометрический метод	5.0	Закрепление отсутствует
968	424424.79	2197714.95	Картометрический метод	5.0	Закрепление отсутствует
969	424396.26	2197705.77	Картометрический метод	5.0	Закрепление отсутствует
970	424383.44	2197701.65	Картометрический метод	5.0	Закрепление отсутствует
971	424375.31	2197699.26	Картометрический метод	5.0	Закрепление отсутствует
972	424374.00	2197698.64	Картометрический метод	5.0	Закрепление отсутствует
973	424365.73	2197696.04	Картометрический метод	5.0	Закрепление отсутствует
974	424362.41	2197695.01	Картометрический метод	5.0	Закрепление отсутствует
975	424284.44	2197670.26	Картометрический метод	5.0	Закрепление отсутствует
976	424281.76	2197669.12	Картометрический метод	5.0	Закрепление отсутствует
977	424279.72	2197668.26	Картометрический метод	5.0	Закрепление отсутствует
978	424277.94	2197667.50	Картометрический метод	5.0	Закрепление отсутствует
979	424220.08	2197649.73	Картометрический метод	5.0	Закрепление отсутствует
980	424194.02	2197641.76	Картометрический метод	5.0	Закрепление отсутствует
981	424171.18	2197635.64	Картометрический метод	5.0	Закрепление отсутствует
982	424167.32	2197629.56	Картометрический метод	5.0	Закрепление отсутствует
983	424118.14	2197612.88	Картометрический метод	5.0	Закрепление отсутствует
984	424098.21	2197608.76	Картометрический метод	5.0	Закрепление отсутствует
985	424079.71	2197603.10	Картометрический метод	5.0	Закрепление отсутствует
986	424071.29	2197599.93	Картометрический метод	5.0	Закрепление отсутствует
987	424039.69	2197590.13	Картометрический метод	5.0	Закрепление отсутствует
988	424019.86	2197583.26	Картометрический метод	5.0	Закрепление отсутствует
989	424015.95	2197581.99	Картометрический метод	5.0	Закрепление отсутствует
990	424012.38	2197580.95	Картометрический метод	5.0	Закрепление отсутствует
991	423998.26	2197576.02	Картометрический метод	5.0	Закрепление отсутствует

2. Сведения о характерных точках границ объекта					
Обозначение характерных точек границ	**Координаты, м**		**Метод определения координат характерной точки**	**Средняя квадратическая погрешность положения характерной точки (Mt), м**	**Описание обозначения точки на местности (при наличии)**
	X	**Y**			
1	**2**	**3**	**4**	**5**	**6**
992	423991.42	2197573.92	Картометрический метод	5.0	Закрепление отсутствует
993	423990.11	2197573.48	Картометрический метод	5.0	Закрепление отсутствует
994	423973.30	2197567.32	Картометрический метод	5.0	Закрепление отсутствует
995	423963.40	2197564.30	Картометрический метод	5.0	Закрепление отсутствует
996	423946.28	2197558.86	Картометрический метод	5.0	Закрепление отсутствует
997	423941.71	2197557.73	Картометрический метод	5.0	Закрепление отсутствует
998	423929.71	2197553.80	Картометрический метод	5.0	Закрепление отсутствует
999	423917.35	2197549.76	Картометрический метод	5.0	Закрепление отсутствует
1000	423912.12	2197547.64	Картометрический метод	5.0	Закрепление отсутствует
1001	423900.01	2197543.63	Картометрический метод	5.0	Закрепление отсутствует
1002	423830.24	2197521.05	Картометрический метод	5.0	Закрепление отсутствует
1003	423811.61	2197514.98	Картометрический метод	5.0	Закрепление отсутствует
1004	423797.87	2197509.53	Картометрический метод	5.0	Закрепление отсутствует
1005	423786.36	2197506.25	Картометрический метод	5.0	Закрепление отсутствует
1006	423777.52	2197503.73	Картометрический метод	5.0	Закрепление отсутствует
1007	423775.31	2197502.94	Картометрический метод	5.0	Закрепление отсутствует
1008	423769.13	2197503.99	Картометрический метод	5.0	Закрепление отсутствует
1009	423759.59	2197501.00	Картометрический метод	5.0	Закрепление отсутствует
1010	423760.34	2197498.00	Картометрический метод	5.0	Закрепление отсутствует
1011	423749.27	2197494.99	Картометрический метод	5.0	Закрепление отсутствует
1012	423747.61	2197494.34	Картометрический метод	5.0	Закрепление отсутствует
1013	423736.83	2197490.91	Картометрический метод	5.0	Закрепление отсутствует
1014	423723.84	2197487.43	Картометрический метод	5.0	Закрепление отсутствует
1015	423716.72	2197485.46	Картометрический метод	5.0	Закрепление отсутствует
1016	423711.82	2197483.99	Картометрический метод	5.0	Закрепление отсутствует

2. Сведения о характерных точках границ объекта

Обозначение характерных точек границ	Координаты, м		Метод определения координат характерной точки	Средняя квадратическая погрешность положения характерной точки (Mt), м	Описание обозначения точки на местности (при наличии)
	X	Y			
1	2	3	4	5	6
1017	423707.46	2197482.71	Картометрический метод	5.0	Закрепление отсутствует
1018	423700.40	2197480.61	Картометрический метод	5.0	Закрепление отсутствует
1019	423699.14	2197480.22	Картометрический метод	5.0	Закрепление отсутствует
1020	423694.47	2197478.79	Картометрический метод	5.0	Закрепление отсутствует
1021	423693.32	2197478.53	Картометрический метод	5.0	Закрепление отсутствует
1022	423669.69	2197470.90	Картометрический метод	5.0	Закрепление отсутствует
1023	423669.46	2197471.56	Картометрический метод	5.0	Закрепление отсутствует
1024	423653.30	2197465.61	Картометрический метод	5.0	Закрепление отсутствует
1025	423648.23	2197463.61	Картометрический метод	5.0	Закрепление отсутствует
1026	423634.72	2197459.00	Картометрический метод	5.0	Закрепление отсутствует
1027	423616.63	2197453.09	Картометрический метод	5.0	Закрепление отсутствует
1028	423597.85	2197447.93	Картометрический метод	5.0	Закрепление отсутствует
1029	423572.18	2197439.70	Картометрический метод	5.0	Закрепление отсутствует
1030	423533.82	2197424.74	Картометрический метод	5.0	Закрепление отсутствует
1031	423518.74	2197419.82	Картометрический метод	5.0	Закрепление отсутствует
1032	423505.91	2197415.71	Картометрический метод	5.0	Закрепление отсутствует
1033	423493.39	2197411.84	Картометрический метод	5.0	Закрепление отсутствует
1034	423482.99	2197409.02	Картометрический метод	5.0	Закрепление отсутствует
1035	423448.12	2197399.57	Картометрический метод	5.0	Закрепление отсутствует
1036	423433.29	2197396.00	Картометрический метод	5.0	Закрепление отсутствует
1037	423421.20	2197392.22	Картометрический метод	5.0	Закрепление отсутствует
1038	423413.15	2197389.56	Картометрический метод	5.0	Закрепление отсутствует
1039	423412.12	2197389.19	Картометрический метод	5.0	Закрепление отсутствует
1040	423406.17	2197387.70	Картометрический метод	5.0	Закрепление отсутствует
1041	423389.25	2197383.45	Картометрический метод	5.0	Закрепление отсутствует

2. Сведения о характерных точках границ объекта					
Обозначение характерных точек границ	**Координаты, м**		**Метод определения координат характерной точки**	**Средняя квадратическая погрешность положения характерной точки (Mt), м**	**Описание обозначения точки на местности (при наличии)**
	X	**Y**			
1	**2**	**3**	**4**	**5**	**6**
1042	423392.41	2197372.51	Картометрический метод	5.0	Закрепление отсутствует
1043	423396.01	2197373.52	Картометрический метод	5.0	Закрепление отсутствует
1044	423402.28	2197375.83	Картометрический метод	5.0	Закрепление отсутствует
1045	423422.93	2197383.36	Картометрический метод	5.0	Закрепление отсутствует
1046	423439.12	2197388.13	Картометрический метод	5.0	Закрепление отсутствует
1047	423442.05	2197389.00	Картометрический метод	5.0	Закрепление отсутствует
1048	423443.02	2197385.84	Картометрический метод	5.0	Закрепление отсутствует
1049	423465.08	2197392.61	Картометрический метод	5.0	Закрепление отсутствует
1050	423532.78	2197415.07	Картометрический метод	5.0	Закрепление отсутствует
1051	423541.06	2197417.47	Картометрический метод	5.0	Закрепление отсутствует
1052	423563.91	2197424.71	Картометрический метод	5.0	Закрепление отсутствует
1053	423580.92	2197430.51	Картометрический метод	5.0	Закрепление отсутствует
1054	423584.69	2197431.75	Картометрический метод	5.0	Закрепление отсутствует
1055	423599.10	2197437.48	Картометрический метод	5.0	Закрепление отсутствует
1056	423623.60	2197445.79	Картометрический метод	5.0	Закрепление отсутствует
1057	423642.93	2197452.04	Картометрический метод	5.0	Закрепление отсутствует
1058	423644.07	2197452.90	Картометрический метод	5.0	Закрепление отсутствует
1059	423648.49	2197454.40	Картометрический метод	5.0	Закрепление отсутствует
1060	423652.02	2197455.81	Картометрический метод	5.0	Закрепление отсутствует
1061	423663.71	2197459.04	Картометрический метод	5.0	Закрепление отсутствует
1062	423666.37	2197459.74	Картометрический метод	5.0	Закрепление отсутствует
1063	423703.95	2197469.61	Картометрический метод	5.0	Закрепление отсутствует
1064	423705.06	2197469.90	Картометрический метод	5.0	Закрепление отсутствует
1065	423730.47	2197477.79	Картометрический метод	5.0	Закрепление отсутствует
1066	423744.40	2197482.56	Картометрический метод	5.0	Закрепление отсутствует

2. Сведения о характерных точках границ объекта					
Обозначение характерных точек границ	**Координаты, м**		**Метод определения координат характерной точки**	**Средняя квадратическая погрешность положения характерной точки (Mt), м**	**Описание обозначения точки на местности (при наличии)**
	X	**Y**			
1	**2**	**3**	**4**	**5**	**6**
1067	423746.12	2197483.14	Картометрический метод	5.0	Закрепление отсутствует
1068	423765.34	2197488.55	Картометрический метод	5.0	Закрепление отсутствует
1069	423765.40	2197489.06	Картометрический метод	5.0	Закрепление отсутствует
1070	423782.70	2197494.29	Картометрический метод	5.0	Закрепление отсутствует
1071	423807.00	2197501.48	Картометрический метод	5.0	Закрепление отсутствует
1072	423810.53	2197502.86	Картометрический метод	5.0	Закрепление отсутствует
1073	423837.11	2197513.30	Картометрический метод	5.0	Закрепление отсутствует
1074	423853.74	2197518.74	Картометрический метод	5.0	Закрепление отсутствует
1075	423856.39	2197518.99	Картометрический метод	5.0	Закрепление отсутствует
1076	423880.62	2197526.54	Картометрический метод	5.0	Закрепление отсутствует
1077	423891.06	2197529.85	Картометрический метод	5.0	Закрепление отсутствует
1078	423908.97	2197535.08	Картометрический метод	5.0	Закрепление отсутствует
1079	423921.29	2197539.05	Картометрический метод	5.0	Закрепление отсутствует
1080	423937.92	2197544.61	Картометрический метод	5.0	Закрепление отсутствует
1081	423946.92	2197547.16	Картометрический метод	5.0	Закрепление отсутствует
1082	423951.62	2197548.33	Картометрический метод	5.0	Закрепление отсутствует
1083	423979.03	2197556.74	Картометрический метод	5.0	Закрепление отсутствует
1084	423988.59	2197558.78	Картометрический метод	5.0	Закрепление отсутствует
1085	423988.85	2197558.90	Картометрический метод	5.0	Закрепление отсутствует
1086	423998.56	2197563.40	Картометрический метод	5.0	Закрепление отсутствует
1087	424000.74	2197564.41	Картометрический метод	5.0	Закрепление отсутствует
1088	424006.96	2197566.13	Картометрический метод	5.0	Закрепление отсутствует
1089	424017.98	2197569.18	Картометрический метод	5.0	Закрепление отсутствует
1090	424034.64	2197573.81	Картометрический метод	5.0	Закрепление отсутствует
1091	424069.89	2197587.00	Картометрический метод	5.0	Закрепление отсутствует

2. Сведения о характерных точках границ объекта					
Обозначение характерных точек границ	**Координаты, м**		**Метод определения координат характерной точки**	**Средняя квадратическая погрешность положения характерной точки (Mt), м**	**Описание обозначения точки на местности (при наличии)**
	X	**Y**			
1	**2**	**3**	**4**	**5**	**6**
1092	424094.76	2197594.59	Картометрический метод	5.0	Закрепление отсутствует
1093	424119.51	2197602.15	Картометрический метод	5.0	Закрепление отсутствует
1094	424193.43	2197624.72	Картометрический метод	5.0	Закрепление отсутствует
1095	424202.28	2197627.91	Картометрический метод	5.0	Закрепление отсутствует
1096	424203.99	2197628.48	Картометрический метод	5.0	Закрепление отсутствует
1097	424223.02	2197634.82	Картометрический метод	5.0	Закрепление отсутствует
1098	424234.98	2197638.57	Картометрический метод	5.0	Закрепление отсутствует
1099	424250.08	2197643.29	Картометрический метод	5.0	Закрепление отсутствует
1100	424256.76	2197645.39	Картометрический метод	5.0	Закрепление отсутствует
1101	424346.39	2197673.46	Картометрический метод	5.0	Закрепление отсутствует
1102	424357.09	2197677.54	Картометрический метод	5.0	Закрепление отсутствует
1103	424389.17	2197687.44	Картометрический метод	5.0	Закрепление отсутствует
1104	424401.53	2197691.25	Картометрический метод	5.0	Закрепление отсутствует
1105	424411.99	2197694.47	Картометрический метод	5.0	Закрепление отсутствует
1106	424458.60	2197708.85	Картометрический метод	5.0	Закрепление отсутствует
1107	424459.27	2197709.05	Картометрический метод	5.0	Закрепление отсутствует
1108	424471.05	2197712.59	Картометрический метод	5.0	Закрепление отсутствует
1109	424499.14	2197721.91	Картометрический метод	5.0	Закрепление отсутствует
1110	424512.52	2197723.76	Картометрический метод	5.0	Закрепление отсутствует
1111	424540.67	2197735.36	Картометрический метод	5.0	Закрепление отсутствует
1112	424572.18	2197745.90	Картометрический метод	5.0	Закрепление отсутствует
1113	424577.13	2197747.31	Картометрический метод	5.0	Закрепление отсутствует
1114	424587.31	2197750.47	Картометрический метод	5.0	Закрепление отсутствует
1115	424587.88	2197748.77	Картометрический метод	5.0	Закрепление отсутствует
1116	424590.85	2197749.74	Картометрический метод	5.0	Закрепление отсутствует

2. Сведения о характерных точках границ объекта					
Обозначение характерных точек границ	**Координаты, м**		**Метод определения координат характерной точки**	**Средняя квадратическая погрешность положения характерной точки (Mt), м**	**Описание обозначения точки на местности (при наличии)**
	X	**Y**			
1	**2**	**3**	**4**	**5**	**6**
1117	424590.60	2197751.46	Картометрический метод	5.0	Закрепление отсутствует
1118	424612.09	2197758.14	Картометрический метод	5.0	Закрепление отсутствует
1119	424659.99	2197773.15	Картометрический метод	5.0	Закрепление отсутствует
1120	424676.50	2197778.32	Картометрический метод	5.0	Закрепление отсутствует
1121	424693.03	2197783.50	Картометрический метод	5.0	Закрепление отсутствует
1122	424733.61	2197797.51	Картометрический метод	5.0	Закрепление отсутствует
1123	424735.03	2197797.96	Картометрический метод	5.0	Закрепление отсутствует
1124	424754.63	2197804.17	Картометрический метод	5.0	Закрепление отсутствует
1125	424832.68	2197828.91	Картометрический метод	5.0	Закрепление отсутствует
1126	424867.79	2197843.78	Картометрический метод	5.0	Закрепление отсутствует
1127	424871.06	2197845.39	Картометрический метод	5.0	Закрепление отсутствует
1128	424873.09	2197842.95	Картометрический метод	5.0	Закрепление отсутствует
1129	424872.10	2197841.28	Картометрический метод	5.0	Закрепление отсутствует
1130	424870.08	2197837.65	Картометрический метод	5.0	Закрепление отсутствует
1131	424865.02	2197835.22	Картометрический метод	5.0	Закрепление отсутствует
1132	424859.56	2197823.44	Картометрический метод	5.0	Закрепление отсутствует
1133	424859.64	2197816.50	Картометрический метод	5.0	Закрепление отсутствует
1134	424857.14	2197810.19	Картометрический метод	5.0	Закрепление отсутствует
1135	424851.47	2197794.02	Картометрический метод	5.0	Закрепление отсутствует
1136	424845.76	2197776.84	Картометрический метод	5.0	Закрепление отсутствует
1137	424840.80	2197762.06	Картометрический метод	5.0	Закрепление отсутствует
1138	424826.84	2197718.98	Картометрический метод	5.0	Закрепление отсутствует
1139	424824.61	2197712.17	Картометрический метод	5.0	Закрепление отсутствует
1140	424824.74	2197712.19	Картометрический метод	5.0	Закрепление отсутствует
1141	424827.52	2197710.72	Картометрический метод	5.0	Закрепление отсутствует

2. Сведения о характерных точках границ объекта					
Обозначение характерных точек границ	**Координаты, м**		**Метод определения координат характерной точки**	**Средняя квадратическая погрешность положения характерной точки (Mt), м**	**Описание обозначения точки на местности (при наличии)**
	X	**Y**			
1	**2**	**3**	**4**	**5**	**6**
1142	424857.40	2197798.25	Картометрический метод	5.0	Закрепление отсутствует
1143	424869.85	2197828.49	Картометрический метод	5.0	Закрепление отсутствует
1144	424895.23	2197858.74	Картометрический метод	5.0	Закрепление отсутствует
1145	424897.68	2197863.86	Картометрический метод	5.0	Закрепление отсутствует
1146	424894.10	2197867.68	Картометрический метод	5.0	Закрепление отсутствует
1147	424889.87	2197872.20	Картометрический метод	5.0	Закрепление отсутствует
945	424861.84	2197862.40	Картометрический метод	5.0	Закрепление отсутствует
1148	424979.49	2197922.53	Картометрический метод	5.0	Закрепление отсутствует
1149	424978.48	2197923.34	Картометрический метод	5.0	Закрепление отсутствует
1150	424968.38	2197916.45	Картометрический метод	5.0	Закрепление отсутствует
1151	424970.22	2197914.21	Картометрический метод	5.0	Закрепление отсутствует
1152	424897.57	2197849.01	Картометрический метод	5.0	Закрепление отсутствует
1153	424892.47	2197842.77	Картометрический метод	5.0	Закрепление отсутствует
1154	424895.28	2197839.55	Картометрический метод	5.0	Закрепление отсутствует
1155	424901.82	2197847.16	Картометрический метод	5.0	Закрепление отсутствует
1156	424908.56	2197853.77	Картометрический метод	5.0	Закрепление отсутствует
1157	424933.02	2197875.46	Картометрический метод	5.0	Закрепление отсутствует
1158	424946.17	2197887.23	Картометрический метод	5.0	Закрепление отсутствует
1159	424972.80	2197911.09	Картометрический метод	5.0	Закрепление отсутствует
1160	424977.20	2197905.75	Картометрический метод	5.0	Закрепление отсутствует
1161	425015.74	2197882.92	Картометрический метод	5.0	Закрепление отсутствует
1162	425016.37	2197882.55	Картометрический метод	5.0	Закрепление отсутствует
1163	425019.10	2197880.96	Картометрический метод	5.0	Закрепление отсутствует
1164	425034.55	2197871.92	Картометрический метод	5.0	Закрепление отсутствует
1165	425041.25	2197868.00	Картометрический метод	5.0	Закрепление отсутствует

2. Сведения о характерных точках границ объекта					
Обозначение характерных точек границ	**Координаты, м**		**Метод определения координат характерной точки**	**Средняя квадратическая погрешность положения характерной точки (Mt), м**	**Описание обозначения точки на местности (при наличии)**
	X	**Y**			
1	**2**	**3**	**4**	**5**	**6**
1166	425065.11	2197854.05	Картометрический метод	5.0	Закрепление отсутствует
1167	425065.40	2197850.74	Картометрический метод	5.0	Закрепление отсутствует
1168	425069.14	2197808.01	Картометрический метод	5.0	Закрепление отсутствует
1169	425070.36	2197794.10	Картометрический метод	5.0	Закрепление отсутствует
1170	425070.79	2197789.19	Картометрический метод	5.0	Закрепление отсутствует
1171	425071.73	2197778.53	Картометрический метод	5.0	Закрепление отсутствует
1172	425072.21	2197772.99	Картометрический метод	5.0	Закрепление отсутствует
1173	425072.56	2197769.04	Картометрический метод	5.0	Закрепление отсутствует
1174	425072.67	2197767.77	Картометрический метод	5.0	Закрепление отсутствует
1175	425073.05	2197763.44	Картометрический метод	5.0	Закрепление отсутствует
1176	425073.55	2197757.71	Картометрический метод	5.0	Закрепление отсутствует
1177	425075.98	2197732.29	Картометрический метод	5.0	Закрепление отсутствует
1178	425054.69	2197727.27	Картометрический метод	5.0	Закрепление отсутствует
1179	425050.50	2197726.59	Картометрический метод	5.0	Закрепление отсутствует
1180	425046.36	2197725.59	Картометрический метод	5.0	Закрепление отсутствует
1181	425042.22	2197724.59	Картометрический метод	5.0	Закрепление отсутствует
1182	425016.26	2197719.75	Картометрический метод	5.0	Закрепление отсутствует
1183	424996.32	2197714.73	Картометрический метод	5.0	Закрепление отсутствует
1184	424989.33	2197712.78	Картометрический метод	5.0	Закрепление отсутствует
1185	424952.96	2197702.40	Картометрический метод	5.0	Закрепление отсутствует
1186	424941.48	2197699.46	Картометрический метод	5.0	Закрепление отсутствует
1187	424932.93	2197694.35	Картометрический метод	5.0	Закрепление отсутствует
1188	424922.47	2197675.13	Картометрический метод	5.0	Закрепление отсутствует
1189	424914.71	2197643.18	Картометрический метод	5.0	Закрепление отсутствует
1190	424912.34	2197612.36	Картометрический метод	5.0	Закрепление отсутствует

2. Сведения о характерных точках границ объекта					
Обозначение характерных точек границ	**Координаты, м**		**Метод определения координат характерной точки**	**Средняя квадратическая погрешность положения характерной точки (Mt), м**	**Описание обозначения точки на местности (при наличии)**
	X	**Y**			
1	**2**	**3**	**4**	**5**	**6**
1191	424910.45	2197586.92	Картометрический метод	5.0	Закрепление отсутствует
1192	424911.79	2197556.98	Картометрический метод	5.0	Закрепление отсутствует
1193	424910.65	2197541.99	Картометрический метод	5.0	Закрепление отсутствует
1194	424903.90	2197537.81	Картометрический метод	5.0	Закрепление отсутствует
1195	424879.11	2197530.19	Картометрический метод	5.0	Закрепление отсутствует
1196	424880.66	2197520.07	Картометрический метод	5.0	Закрепление отсутствует
1197	424911.82	2197529.95	Картометрический метод	5.0	Закрепление отсутствует
1198	424915.00	2197531.71	Картометрический метод	5.0	Закрепление отсутствует
1199	424922.84	2197533.82	Картометрический метод	5.0	Закрепление отсутствует
1200	424923.37	2197581.49	Картометрический метод	5.0	Закрепление отсутствует
1201	424923.54	2197586.81	Картометрический метод	5.0	Закрепление отсутствует
1202	424923.80	2197595.09	Картометрический метод	5.0	Закрепление отсутствует
1203	424924.44	2197615.02	Картометрический метод	5.0	Закрепление отсутствует
1204	424925.12	2197636.42	Картометрический метод	5.0	Закрепление отсутствует
1205	424925.39	2197644.91	Картометрический метод	5.0	Закрепление отсутствует
1206	424929.76	2197658.53	Картометрический метод	5.0	Закрепление отсутствует
1207	424939.27	2197688.23	Картометрический метод	5.0	Закрепление отсутствует
1208	424965.29	2197695.32	Картометрический метод	5.0	Закрепление отсутствует
1209	424984.76	2197701.47	Картометрический метод	5.0	Закрепление отсутствует
1210	425022.26	2197711.25	Картометрический метод	5.0	Закрепление отсутствует
1211	425030.06	2197713.84	Картометрический метод	5.0	Закрепление отсутствует
1212	425031.51	2197714.24	Картометрический метод	5.0	Закрепление отсутствует
1213	425040.43	2197716.34	Картометрический метод	5.0	Закрепление отсутствует
1214	425045.41	2197717.79	Картометрический метод	5.0	Закрепление отсутствует
1215	425047.28	2197718.18	Картометрический метод	5.0	Закрепление отсутствует

2. Сведения о характерных точках границ объекта

Обозначение характерных точек границ	Координаты, м		Метод определения координат характерной точки	Средняя квадратическая погрешность положения характерной точки (Mt), м	Описание обозначения точки на местности (при наличии)
	X	Y			
1	2	3	4	5	6
1216	425076.20	2197723.62	Картометрический метод	5.0	Закрепление отсутствует
1217	425078.01	2197700.93	Картометрический метод	5.0	Закрепление отсутствует
1218	425078.39	2197695.46	Картометрический метод	5.0	Закрепление отсутствует
1219	425080.24	2197673.13	Картометрический метод	5.0	Закрепление отсутствует
1220	425086.55	2197596.19	Картометрический метод	5.0	Закрепление отсутствует
1221	425088.20	2197576.92	Картометрический метод	5.0	Закрепление отсутствует
1222	425089.34	2197558.46	Картометрический метод	5.0	Закрепление отсутствует
1223	425090.05	2197548.20	Картометрический метод	5.0	Закрепление отсутствует
1224	425092.53	2197519.57	Картометрический метод	5.0	Закрепление отсутствует
1225	425094.44	2197479.26	Картометрический метод	5.0	Закрепление отсутствует
1226	425097.37	2197442.32	Картометрический метод	5.0	Закрепление отсутствует
1227	425098.06	2197436.31	Картометрический метод	5.0	Закрепление отсутствует
1228	425100.41	2197414.05	Картометрический метод	5.0	Закрепление отсутствует
1229	425100.54	2197405.08	Картометрический метод	5.0	Закрепление отсутствует
1230	425103.60	2197381.79	Картометрический метод	5.0	Закрепление отсутствует
1231	425106.10	2197352.79	Картометрический метод	5.0	Закрепление отсутствует
1232	425108.55	2197301.38	Картометрический метод	5.0	Закрепление отсутствует
1233	425110.56	2197275.04	Картометрический метод	5.0	Закрепление отсутствует
1234	425112.54	2197249.76	Картометрический метод	5.0	Закрепление отсутствует
1235	425112.92	2197246.86	Картометрический метод	5.0	Закрепление отсутствует
1236	425114.82	2197226.52	Картометрический метод	5.0	Закрепление отсутствует
1237	425112.92	2197210.37	Картометрический метод	5.0	Закрепление отсутствует
1238	425116.93	2197147.62	Картометрический метод	5.0	Закрепление отсутствует
1239	425117.88	2197126.82	Картометрический метод	5.0	Закрепление отсутствует
1240	425121.69	2197043.63	Картометрический метод	5.0	Закрепление отсутствует

2. Сведения о характерных точках границ объекта					
Обозначение характерных точек границ	**Координаты, м**		**Метод определения координат характерной точки**	**Средняя квадратическая погрешность положения характерной точки (Mt), м**	**Описание обозначения точки на местности (при наличии)**
	X	**Y**			
1	**2**	**3**	**4**	**5**	**6**
1241	425143.47	2197050.19	Картометрический метод	5.0	Закрепление отсутствует
1242	425137.90	2197058.73	Картометрический метод	5.0	Закрепление отсутствует
1243	425137.16	2197077.76	Картометрический метод	5.0	Закрепление отсутствует
1244	425136.82	2197089.71	Картометрический метод	5.0	Закрепление отсутствует
1245	425139.54	2197100.05	Картометрический метод	5.0	Закрепление отсутствует
1246	425138.95	2197121.72	Картометрический метод	5.0	Закрепление отсутствует
1247	425138.75	2197127.43	Картометрический метод	5.0	Закрепление отсутствует
1248	425137.31	2197131.28	Картометрический метод	5.0	Закрепление отсутствует
1249	425135.04	2197177.64	Картометрический метод	5.0	Закрепление отсутствует
1250	425133.18	2197205.52	Картометрический метод	5.0	Закрепление отсутствует
1251	425129.78	2197236.10	Картометрический метод	5.0	Закрепление отсутствует
1252	425130.99	2197236.12	Картометрический метод	5.0	Закрепление отсутствует
1253	425184.08	2197236.07	Картометрический метод	5.0	Закрепление отсутствует
1254	425193.72	2197236.21	Картометрический метод	5.0	Закрепление отсутствует
1255	425220.71	2197235.00	Картометрический метод	5.0	Закрепление отсутствует
1256	425227.73	2197234.88	Картометрический метод	5.0	Закрепление отсутствует
1257	425227.69	2197247.15	Картометрический метод	5.0	Закрепление отсутствует
1258	425196.86	2197248.34	Картометрический метод	5.0	Закрепление отсутствует
1259	425196.49	2197256.84	Картометрический метод	5.0	Закрепление отсутствует
1260	425127.59	2197255.77	Картометрический метод	5.0	Закрепление отсутствует
1261	425121.84	2197302.86	Картометрический метод	5.0	Закрепление отсутствует
1262	425121.61	2197311.17	Картометрический метод	5.0	Закрепление отсутствует
1263	425121.27	2197323.79	Картометрический метод	5.0	Закрепление отсутствует
1264	425120.91	2197336.73	Картометрический метод	5.0	Закрепление отсутствует
1265	425116.59	2197363.00	Картометрический метод	5.0	Закрепление отсутствует

2. Сведения о характерных точках границ объекта					
Обозначение характерных точек границ	**Координаты, м**		**Метод определения координат характерной точки**	**Средняя квадратическая погрешность положения характерной точки (Mt), м**	**Описание обозначения точки на местности (при наличии)**
	X	**Y**			
1	**2**	**3**	**4**	**5**	**6**
1266	425113.69	2197392.84	Картометрический метод	5.0	Закрепление отсутствует
1267	425112.58	2197404.28	Картометрический метод	5.0	Закрепление отсутствует
1268	425112.69	2197405.85	Картометрический метод	5.0	Закрепление отсутствует
1269	425112.95	2197411.19	Картометрический метод	5.0	Закрепление отсутствует
1270	425113.47	2197416.27	Картометрический метод	5.0	Закрепление отсутствует
1271	425113.16	2197417.26	Картометрический метод	5.0	Закрепление отсутствует
1272	425112.62	2197427.31	Картометрический метод	5.0	Закрепление отсутствует
1273	425110.83	2197460.83	Картометрический метод	5.0	Закрепление отсутствует
1274	425105.97	2197504.93	Картометрический метод	5.0	Закрепление отсутствует
1275	425101.80	2197543.37	Картометрический метод	5.0	Закрепление отсутствует
1276	425100.96	2197571.26	Картометрический метод	5.0	Закрепление отсутствует
1277	425097.67	2197613.83	Картометрический метод	5.0	Закрепление отсутствует
1278	425094.74	2197642.43	Картометрический метод	5.0	Закрепление отсутствует
1279	425089.36	2197694.96	Картометрический метод	5.0	Закрепление отсутствует
1280	425086.64	2197735.52	Картометрический метод	5.0	Закрепление отсутствует
1281	425084.64	2197765.45	Картометрический метод	5.0	Закрепление отсутствует
1282	425082.98	2197790.26	Картометрический метод	5.0	Закрепление отсутствует
1283	425078.59	2197833.48	Картометрический метод	5.0	Закрепление отсутствует
1284	425076.74	2197851.68	Картометрический метод	5.0	Закрепление отсутствует
1285	425075.46	2197864.14	Картометрический метод	5.0	Закрепление отсутствует
1286	425066.06	2197869.06	Картометрический метод	5.0	Закрепление отсутствует
1287	425013.97	2197896.31	Картометрический метод	5.0	Закрепление отсутствует
1288	425007.99	2197899.72	Картометрический метод	5.0	Закрепление отсутствует
1289	424982.42	2197920.19	Картометрический метод	5.0	Закрепление отсутствует
1290	424991.72	2197929.32	Картометрический метод	5.0	Закрепление отсутствует

2. Сведения о характерных точках границ объекта					
Обозначение характерных точек границ	**Координаты, м**		**Метод определения координат характерной точки**	**Средняя квадратическая погрешность положения характерной точки (Mt), м**	**Описание обозначения точки на местности (при наличии)**
	X	**Y**			
1	**2**	**3**	**4**	**5**	**6**
1291	425000.74	2197939.11	Картометрический метод	5.0	Закрепление отсутствует
1292	425009.60	2197948.73	Картометрический метод	5.0	Закрепление отсутствует
1293	425010.48	2197949.66	Картометрический метод	5.0	Закрепление отсутствует
1294	425007.63	2197951.65	Картометрический метод	5.0	Закрепление отсутствует
1148	424979.49	2197922.53	Картометрический метод	5.0	Закрепление отсутствует
1295	420043.32	2191817.36	Картометрический метод	5.0	Закрепление отсутствует
1296	420008.92	2191804.36	Картометрический метод	5.0	Закрепление отсутствует
1297	419805.22	2191739.69	Картометрический метод	5.0	Закрепление отсутствует
1298	419649.67	2191690.98	Картометрический метод	5.0	Закрепление отсутствует
1299	419513.26	2191648.68	Картометрический метод	5.0	Закрепление отсутствует
1300	419491.66	2191641.90	Картометрический метод	5.0	Закрепление отсутствует
1301	419496.70	2191625.95	Картометрический метод	5.0	Закрепление отсутствует
1302	419525.34	2191635.07	Картометрический метод	5.0	Закрепление отсутствует
1303	419526.90	2191632.70	Картометрический метод	5.0	Закрепление отсутствует
1304	419528.73	2191629.91	Картометрический метод	5.0	Закрепление отсутствует
1305	419536.80	2191632.49	Картометрический метод	5.0	Закрепление отсутствует
1306	419571.53	2191643.60	Картометрический метод	5.0	Закрепление отсутствует
1307	419663.93	2191672.76	Картометрический метод	5.0	Закрепление отсутствует
1308	419769.15	2191704.77	Картометрический метод	5.0	Закрепление отсутствует
1309	419776.73	2191707.08	Картометрический метод	5.0	Закрепление отсутствует
1310	419802.35	2191714.87	Картометрический метод	5.0	Закрепление отсутствует
1311	419813.41	2191718.34	Картометрический метод	5.0	Закрепление отсутствует
1312	419814.38	2191718.64	Картометрический метод	5.0	Закрепление отсутствует
1313	419821.41	2191720.84	Картометрический метод	5.0	Закрепление отсутствует
1314	419855.75	2191731.60	Картометрический метод	5.0	Закрепление отсутствует

2. Сведения о характерных точках границ объекта					
Обозначение характерных точек границ	**Координаты, м**		**Метод определения координат характерной точки**	**Средняя квадратическая погрешность положения характерной точки (Mt), м**	**Описание обозначения точки на местности (при наличии)**
	X	**Y**			
1	**2**	**3**	**4**	**5**	**6**
1315	419908.29	2191748.06	Картометрический метод	5.0	Закрепление отсутствует
1316	419930.88	2191755.14	Картометрический метод	5.0	Закрепление отсутствует
1317	419936.79	2191756.99	Картометрический метод	5.0	Закрепление отсутствует
1318	419967.69	2191766.67	Картометрический метод	5.0	Закрепление отсутствует
1319	419982.32	2191771.25	Картометрический метод	5.0	Закрепление отсутствует
1320	419989.30	2191773.44	Картометрический метод	5.0	Закрепление отсутствует
1321	420032.81	2191787.07	Картометрический метод	5.0	Закрепление отсутствует
1322	420124.60	2191815.83	Картометрический метод	5.0	Закрепление отсутствует
1323	420130.23	2191843.13	Картометрический метод	5.0	Закрепление отсутствует
1295	420043.32	2191817.36	Картометрический метод	5.0	Закрепление отсутствует
1324	419496.56	2193682.22	Картометрический метод	5.0	Закрепление отсутствует
1325	419497.85	2193679.16	Картометрический метод	5.0	Закрепление отсутствует
1326	419508.25	2193660.61	Картометрический метод	5.0	Закрепление отсутствует
1327	419508.56	2193659.98	Картометрический метод	5.0	Закрепление отсутствует
1328	419517.13	2193642.68	Картометрический метод	5.0	Закрепление отсутствует
1329	419531.29	2193615.98	Картометрический метод	5.0	Закрепление отсутствует
1330	419538.93	2193602.05	Картометрический метод	5.0	Закрепление отсутствует
1331	419549.85	2193581.90	Картометрический метод	5.0	Закрепление отсутствует
1332	419564.89	2193554.23	Картометрический метод	5.0	Закрепление отсутствует
1333	419571.14	2193542.87	Картометрический метод	5.0	Закрепление отсутствует
1334	419572.58	2193540.34	Картометрический метод	5.0	Закрепление отсутствует
1335	419580.29	2193528.34	Картометрический метод	5.0	Закрепление отсутствует
1336	419595.22	2193506.22	Картометрический метод	5.0	Закрепление отсутствует
1337	419595.08	2193506.14	Картометрический метод	5.0	Закрепление отсутствует
1338	419606.93	2193491.40	Картометрический метод	5.0	Закрепление отсутствует

2. Сведения о характерных точках границ объекта

Обозначение характерных точек границ	Координаты, м		Метод определения координат характерной точки	Средняя квадратическая погрешность положения характерной точки (Mt), м	Описание обозначения точки на местности (при наличии)
	X	Y			
1	2	3	4	5	6
1339	419608.69	2193489.59	Картометрический метод	5.0	Закрепление отсутствует
1340	419610.78	2193487.31	Картометрический метод	5.0	Закрепление отсутствует
1341	419613.59	2193482.37	Картометрический метод	5.0	Закрепление отсутствует
1342	419637.16	2193455.48	Картометрический метод	5.0	Закрепление отсутствует
1343	419661.99	2193427.86	Картометрический метод	5.0	Закрепление отсутствует
1344	419670.30	2193417.22	Картометрический метод	5.0	Закрепление отсутствует
1345	419676.80	2193408.28	Картометрический метод	5.0	Закрепление отсутствует
1346	419686.57	2193395.03	Картометрический метод	5.0	Закрепление отсутствует
1347	419702.94	2193371.31	Картометрический метод	5.0	Закрепление отсутствует
1348	419704.93	2193366.77	Картометрический метод	5.0	Закрепление отсутствует
1349	419707.56	2193365.58	Картометрический метод	5.0	Закрепление отсутствует
1350	419710.38	2193360.23	Картометрический метод	5.0	Закрепление отсутствует
1351	419713.78	2193356.76	Картометрический метод	5.0	Закрепление отсутствует
1352	419722.76	2193339.86	Картометрический метод	5.0	Закрепление отсутствует
1353	419741.32	2193311.85	Картометрический метод	5.0	Закрепление отсутствует
1354	419767.45	2193269.42	Картометрический метод	5.0	Закрепление отсутствует
1355	419800.02	2193219.66	Картометрический метод	5.0	Закрепление отсутствует
1356	419801.29	2193216.65	Картометрический метод	5.0	Закрепление отсутствует
1357	419802.68	2193215.07	Картометрический метод	5.0	Закрепление отсутствует
1358	419802.19	2193214.52	Картометрический метод	5.0	Закрепление отсутствует
1359	419830.83	2193170.31	Картометрический метод	5.0	Закрепление отсутствует
1360	419842.20	2193152.59	Картометрический метод	5.0	Закрепление отсутствует
1361	419860.35	2193124.30	Картометрический метод	5.0	Закрепление отсутствует
1362	419863.16	2193120.11	Картометрический метод	5.0	Закрепление отсутствует
1363	419864.88	2193115.44	Картометрический метод	5.0	Закрепление отсутствует

2. Сведения о характерных точках границ объекта					
Обозначение характерных точек границ	**Координаты, м**		**Метод определения координат характерной точки**	**Средняя квадратическая погрешность положения характерной точки (Mt), м**	**Описание обозначения точки на местности (при наличии)**
	X	**Y**			
1	**2**	**3**	**4**	**5**	**6**
1364	419867.54	2193108.89	Картометрический метод	5.0	Закрепление отсутствует
1365	419873.33	2193108.25	Картометрический метод	5.0	Закрепление отсутствует
1366	419873.34	2193106.72	Картометрический метод	5.0	Закрепление отсутствует
1367	419887.05	2193112.80	Картометрический метод	5.0	Закрепление отсутствует
1368	419887.95	2193117.22	Картометрический метод	5.0	Закрепление отсутствует
1369	419886.84	2193122.41	Картометрический метод	5.0	Закрепление отсутствует
1370	419882.63	2193127.16	Картометрический метод	5.0	Закрепление отсутствует
1371	419878.67	2193130.70	Картометрический метод	5.0	Закрепление отсутствует
1372	419875.94	2193134.95	Картометрический метод	5.0	Закрепление отсутствует
1373	419865.79	2193150.76	Картометрический метод	5.0	Закрепление отсутствует
1374	419850.30	2193174.88	Картометрический метод	5.0	Закрепление отсутствует
1375	419825.98	2193214.28	Картометрический метод	5.0	Закрепление отсутствует
1376	419816.27	2193226.29	Картометрический метод	5.0	Закрепление отсутствует
1377	419811.11	2193238.36	Картометрический метод	5.0	Закрепление отсутствует
1378	419783.46	2193279.65	Картометрический метод	5.0	Закрепление отсутствует
1379	419755.43	2193324.62	Картометрический метод	5.0	Закрепление отсутствует
1380	419753.05	2193322.36	Картометрический метод	5.0	Закрепление отсутствует
1381	419745.88	2193334.39	Картометрический метод	5.0	Закрепление отсутствует
1382	419748.31	2193335.85	Картометрический метод	5.0	Закрепление отсутствует
1383	419718.23	2193382.15	Картометрический метод	5.0	Закрепление отсутствует
1384	419706.11	2193400.11	Картометрический метод	5.0	Закрепление отсутствует
1385	419702.37	2193397.97	Картометрический метод	5.0	Закрепление отсутствует
1386	419691.50	2193413.30	Картометрический метод	5.0	Закрепление отсутствует
1387	419687.39	2193418.03	Картометрический метод	5.0	Закрепление отсутствует
1388	419683.73	2193422.85	Картометрический метод	5.0	Закрепление отсутствует

2. Сведения о характерных точках границ объекта					
Обозначение характерных точек границ	**Координаты, м**		**Метод определения координат характерной точки**	**Средняя квадратическая погрешность положения характерной точки (Mt), м**	**Описание обозначения точки на местности (при наличии)**
	X	**Y**			
1	**2**	**3**	**4**	**5**	**6**
1389	419683.28	2193423.45	Картометрический метод	5.0	Закрепление отсутствует
1390	419682.87	2193423.80	Картометрический метод	5.0	Закрепление отсутствует
1391	419679.11	2193428.48	Картометрический метод	5.0	Закрепление отсутствует
1392	419678.58	2193428.31	Картометрический метод	5.0	Закрепление отсутствует
1393	419657.28	2193454.39	Картометрический метод	5.0	Закрепление отсутствует
1394	419635.91	2193480.49	Картометрический метод	5.0	Закрепление отсутствует
1395	419635.18	2193479.97	Картометрический метод	5.0	Закрепление отсутствует
1396	419615.41	2193504.27	Картометрический метод	5.0	Закрепление отсутствует
1397	419614.23	2193505.94	Картометрический метод	5.0	Закрепление отсутствует
1398	419598.30	2193528.84	Картометрический метод	5.0	Закрепление отсутствует
1399	419601.60	2193531.26	Картометрический метод	5.0	Закрепление отсутствует
1400	419587.94	2193553.78	Картометрический метод	5.0	Закрепление отсутствует
1401	419584.85	2193552.02	Картометрический метод	5.0	Закрепление отсутствует
1402	419579.29	2193561.47	Картометрический метод	5.0	Закрепление отсутствует
1403	419582.27	2193563.13	Картометрический метод	5.0	Закрепление отсутствует
1404	419581.71	2193564.05	Картометрический метод	5.0	Закрепление отсутствует
1405	419568.88	2193586.67	Картометрический метод	5.0	Закрепление отсутствует
1406	419566.37	2193589.61	Картометрический метод	5.0	Закрепление отсутствует
1407	419549.48	2193621.60	Картометрический метод	5.0	Закрепление отсутствует
1408	419516.37	2193684.30	Картометрический метод	5.0	Закрепление отсутствует
1324	419496.56	2193682.22	Картометрический метод	5.0	Закрепление отсутствует
1409	420008.72	2192452.44	Картометрический метод	5.0	Закрепление отсутствует
1410	420025.78	2192410.44	Картометрический метод	5.0	Закрепление отсутствует
1411	420023.10	2192405.40	Картометрический метод	5.0	Закрепление отсутствует
1412	420022.89	2192402.02	Картометрический метод	5.0	Закрепление отсутствует

2. Сведения о характерных точках границ объекта

Обозначение характерных точек границ	Координаты, м		Метод определения координат характерной точки	Средняя квадратическая погрешность положения характерной точки (Mt), м	Описание обозначения точки на местности (при наличии)
	X	Y			
1	2	3	4	5	6
1413	420033.75	2192365.79	Картометрический метод	5.0	Закрепление отсутствует
1414	420039.70	2192345.93	Картометрический метод	5.0	Закрепление отсутствует
1415	420030.14	2192345.26	Картометрический метод	5.0	Закрепление отсутствует
1416	420031.26	2192338.83	Картометрический метод	5.0	Закрепление отсутствует
1417	420031.74	2192332.00	Картометрический метод	5.0	Закрепление отсутствует
1418	420043.99	2192332.82	Картометрический метод	5.0	Закрепление отсутствует
1419	420046.26	2192317.02	Картометрический метод	5.0	Закрепление отсутствует
1420	420050.64	2192317.55	Картометрический метод	5.0	Закрепление отсутствует
1421	420053.39	2192317.88	Картометрический метод	5.0	Закрепление отсутствует
1422	420102.11	2192335.01	Картометрический метод	5.0	Закрепление отсутствует
1423	420245.60	2192330.52	Картометрический метод	5.0	Закрепление отсутствует
1424	420355.24	2192328.65	Картометрический метод	5.0	Закрепление отсутствует
1425	420416.35	2192327.61	Картометрический метод	5.0	Закрепление отсутствует
1426	420435.57	2192327.27	Картометрический метод	5.0	Закрепление отсутствует
1427	420440.78	2192328.84	Картометрический метод	5.0	Закрепление отсутствует
1428	420470.28	2192329.85	Картометрический метод	5.0	Закрепление отсутствует
1429	420486.39	2192336.01	Картометрический метод	5.0	Закрепление отсутствует
1430	420476.18	2192361.87	Картометрический метод	5.0	Закрепление отсутствует
1431	420469.86	2192352.94	Картометрический метод	5.0	Закрепление отсутствует
1432	420451.12	2192345.30	Картометрический метод	5.0	Закрепление отсутствует
1433	420438.74	2192342.50	Картометрический метод	5.0	Закрепление отсутствует
1434	420431.15	2192341.51	Картометрический метод	5.0	Закрепление отсутствует
1435	420428.18	2192346.41	Картометрический метод	5.0	Закрепление отсутствует
1436	420425.26	2192345.84	Картометрический метод	5.0	Закрепление отсутствует
1437	420376.02	2192344.79	Картометрический метод	5.0	Закрепление отсутствует

2. Сведения о характерных точках границ объекта					
Обозначение характерных точек границ	**Координаты, м**		**Метод определения координат характерной точки**	**Средняя квадратическая погрешность положения характерной точки (Mt), м**	**Описание обозначения точки на местности (при наличии)**
	X	**Y**			
1	**2**	**3**	**4**	**5**	**6**
1438	420327.43	2192347.56	Картометрический метод	5.0	Закрепление отсутствует
1439	420250.27	2192350.90	Картометрический метод	5.0	Закрепление отсутствует
1440	420219.41	2192352.24	Картометрический метод	5.0	Закрепление отсутствует
1441	420201.25	2192353.02	Картометрический метод	5.0	Закрепление отсутствует
1442	420180.90	2192353.90	Картометрический метод	5.0	Закрепление отсутствует
1443	420126.50	2192356.26	Картометрический метод	5.0	Закрепление отсутствует
1444	420072.13	2192363.29	Картометрический метод	5.0	Закрепление отсутствует
1445	420045.72	2192347.48	Картометрический метод	5.0	Закрепление отсутствует
1446	420006.67	2192480.93	Картометрический метод	5.0	Закрепление отсутствует
1447	420000.57	2192484.15	Картометрический метод	5.0	Закрепление отсутствует
1409	420008.72	2192452.44	Картометрический метод	5.0	Закрепление отсутствует
1448	421034.13	2191999.46	Картометрический метод	5.0	Закрепление отсутствует
1449	420944.95	2191971.81	Картометрический метод	5.0	Закрепление отсутствует
1450	420942.08	2191970.93	Картометрический метод	5.0	Закрепление отсутствует
1451	420914.84	2191962.60	Картометрический метод	5.0	Закрепление отсутствует
1452	420911.12	2191961.43	Картометрический метод	5.0	Закрепление отсутствует
1453	420885.19	2191953.35	Картометрический метод	5.0	Закрепление отсутствует
1454	420855.47	2191943.98	Картометрический метод	5.0	Закрепление отсутствует
1455	420825.70	2191934.72	Картометрический метод	5.0	Закрепление отсутствует
1456	420816.15	2191931.54	Картометрический метод	5.0	Закрепление отсутствует
1457	420808.80	2191929.09	Картометрический метод	5.0	Закрепление отсутствует
1458	420811.46	2191920.32	Картометрический метод	5.0	Закрепление отсутствует
1459	420870.98	2191729.14	Картометрический метод	5.0	Закрепление отсутствует
1460	421261.09	2191845.27	Картометрический метод	5.0	Закрепление отсутствует
1461	421263.41	2191848.76	Картометрический метод	5.0	Закрепление отсутствует

2. Сведения о характерных точках границ объекта

Обозначение характерных точек границ	Координаты, м		Метод определения координат характерной точки	Средняя квадратическая погрешность положения характерной точки (Mt), м	Описание обозначения точки на местности (при наличии)
	X	Y			
1	2	3	4	5	6
1462	421252.87	2191854.15	Картометрический метод	5.0	Закрепление отсутствует
1463	421191.98	2191835.91	Картометрический метод	5.0	Закрепление отсутствует
1464	421149.24	2191824.25	Картометрический метод	5.0	Закрепление отсутствует
1465	421119.33	2191815.35	Картометрический метод	5.0	Закрепление отсутствует
1466	421091.29	2191806.99	Картометрический метод	5.0	Закрепление отсутствует
1467	421062.35	2191797.80	Картометрический метод	5.0	Закрепление отсутствует
1468	421036.40	2191789.66	Картометрический метод	5.0	Закрепление отсутствует
1469	421032.58	2191788.46	Картометрический метод	5.0	Закрепление отсутствует
1470	421028.76	2191787.26	Картометрический метод	5.0	Закрепление отсутствует
1471	421002.81	2191779.12	Картометрический метод	5.0	Закрепление отсутствует
1472	420973.04	2191769.78	Картометрический метод	5.0	Закрепление отсутствует
1473	420946.91	2191761.58	Картометрический метод	5.0	Закрепление отсутствует
1474	420943.27	2191760.44	Картометрический метод	5.0	Закрепление отсутствует
1475	420936.78	2191759.44	Картометрический метод	5.0	Закрепление отсутствует
1476	420932.95	2191758.30	Картометрический метод	5.0	Закрепление отсутствует
1477	420906.89	2191750.49	Картометрический метод	5.0	Закрепление отсутствует
1478	420877.01	2191741.53	Картометрический метод	5.0	Закрепление отсутствует
1479	420849.19	2191833.41	Картометрический метод	5.0	Закрепление отсутствует
1480	420820.69	2191923.47	Картометрический метод	5.0	Закрепление отсутствует
1481	420850.58	2191933.61	Картометрический метод	5.0	Закрепление отсутствует
1482	420880.47	2191942.99	Картометрический метод	5.0	Закрепление отсутствует
1483	420885.77	2191943.62	Картометрический метод	5.0	Закрепление отсутствует
1484	420915.54	2191952.96	Картометрический метод	5.0	Закрепление отсутствует
1485	420945.31	2191962.30	Картометрический метод	5.0	Закрепление отсутствует
1486	420975.08	2191971.64	Картометрический метод	5.0	Закрепление отсутствует

2. Сведения о характерных точках границ объекта					
Обозначение характерных точек границ	**Координаты, м**		**Метод определения координат характерной точки**	**Средняя квадратическая погрешность положения характерной точки (Mt), м**	**Описание обозначения точки на местности (при наличии)**
	X	**Y**			
1	**2**	**3**	**4**	**5**	**6**
1487	421004.85	2191980.98	Картометрический метод	5.0	Закрепление отсутствует
1488	421034.63	2191990.55	Картометрический метод	5.0	Закрепление отсутствует
1489	421064.56	2191999.37	Картометрический метод	5.0	Закрепление отсутствует
1490	421091.59	2192007.41	Картометрический метод	5.0	Закрепление отсутствует
1491	421094.46	2192008.27	Картометрический метод	5.0	Закрепление отсутствует
1492	421106.25	2192011.78	Картометрический метод	5.0	Закрепление отсутствует
1493	421098.13	2192019.62	Картометрический метод	5.0	Закрепление отсутствует
1448	421034.13	2191999.46	Картометрический метод	5.0	Закрепление отсутствует
1494	424550.78	2196870.36	Картометрический метод	5.0	Закрепление отсутствует
1495	424550.63	2196870.74	Картометрический метод	5.0	Закрепление отсутствует
1496	424549.56	2196869.32	Картометрический метод	5.0	Закрепление отсутствует
1497	424541.08	2196860.72	Картометрический метод	5.0	Закрепление отсутствует
1498	424537.20	2196858.32	Картометрический метод	5.0	Закрепление отсутствует
1499	424520.84	2196849.14	Картометрический метод	5.0	Закрепление отсутствует
1500	424510.48	2196845.02	Картометрический метод	5.0	Закрепление отсутствует
1501	424489.99	2196839.03	Картометрический метод	5.0	Закрепление отсутствует
1502	424491.07	2196836.24	Картометрический метод	5.0	Закрепление отсутствует
1503	424461.66	2196827.85	Картометрический метод	5.0	Закрепление отсутствует
1504	424460.68	2196830.46	Картометрический метод	5.0	Закрепление отсутствует
1505	424444.13	2196825.63	Картометрический метод	5.0	Закрепление отсутствует
1506	424414.74	2196817.04	Картометрический метод	5.0	Закрепление отсутствует
1507	424397.10	2196811.80	Картометрический метод	5.0	Закрепление отсутствует
1508	424374.59	2196805.12	Картометрический метод	5.0	Закрепление отсутствует
1509	424369.75	2196803.38	Картометрический метод	5.0	Закрепление отсутствует
1510	424365.18	2196801.74	Картометрический метод	5.0	Закрепление отсутствует

2. Сведения о характерных точках границ объекта					
Обозначение характерных точек границ	**Координаты, м**		**Метод определения координат характерной точки**	**Средняя квадратическая погрешность положения характерной точки (Mt), м**	**Описание обозначения точки на местности (при наличии)**
	X	**Y**			
1	**2**	**3**	**4**	**5**	**6**
1511	424361.72	2196800.50	Картометрический метод	5.0	Закрепление отсутствует
1512	424360.66	2196800.12	Картометрический метод	5.0	Закрепление отсутствует
1513	424350.84	2196795.82	Картометрический метод	5.0	Закрепление отсутствует
1514	424346.74	2196793.77	Картометрический метод	5.0	Закрепление отсутствует
1515	424348.06	2196791.15	Картометрический метод	5.0	Закрепление отсутствует
1516	424323.88	2196778.06	Картометрический метод	5.0	Закрепление отсутствует
1517	424322.78	2196780.78	Картометрический метод	5.0	Закрепление отсутствует
1518	424314.24	2196775.36	Картометрический метод	5.0	Закрепление отсутствует
1519	424302.84	2196768.74	Картометрический метод	5.0	Закрепление отсутствует
1520	424303.89	2196766.32	Картометрический метод	5.0	Закрепление отсутствует
1521	424303.48	2196766.05	Картометрический метод	5.0	Закрепление отсутствует
1522	424302.84	2196765.63	Картометрический метод	5.0	Закрепление отсутствует
1523	424299.03	2196763.95	Картометрический метод	5.0	Закрепление отсутствует
1524	424288.28	2196758.90	Картометрический метод	5.0	Закрепление отсутствует
1525	424282.50	2196756.45	Картометрический метод	5.0	Закрепление отсутствует
1526	424282.32	2196756.87	Картометрический метод	5.0	Закрепление отсутствует
1527	424257.46	2196743.38	Картометрический метод	5.0	Закрепление отсутствует
1528	424224.82	2196725.68	Картометрический метод	5.0	Закрепление отсутствует
1529	424206.12	2196718.12	Картометрический метод	5.0	Закрепление отсутствует
1530	424197.00	2196715.50	Картометрический метод	5.0	Закрепление отсутствует
1531	424198.76	2196712.19	Картометрический метод	5.0	Закрепление отсутствует
1532	424201.51	2196709.69	Картометрический метод	5.0	Закрепление отсутствует
1533	424187.66	2196703.78	Картометрический метод	5.0	Закрепление отсутствует
1534	424187.72	2196707.49	Картометрический метод	5.0	Закрепление отсутствует
1535	424186.15	2196712.17	Картометрический метод	5.0	Закрепление отсутствует

2. Сведения о характерных точках границ объекта					
Обозначение характерных точек границ	**Координаты, м**		**Метод определения координат характерной точки**	**Средняя квадратическая погрешность положения характерной точки (Mt), м**	**Описание обозначения точки на местности (при наличии)**
	X	**Y**			
1	**2**	**3**	**4**	**5**	**6**
1536	424178.88	2196709.82	Картометрический метод	5.0	Закрепление отсутствует
1537	424175.95	2196704.58	Картометрический метод	5.0	Закрепление отсутствует
1538	424175.18	2196700.64	Картометрический метод	5.0	Закрепление отсутствует
1539	424177.26	2196693.06	Картометрический метод	5.0	Закрепление отсутствует
1540	424179.42	2196690.67	Картометрический метод	5.0	Закрепление отсутствует
1541	424183.70	2196690.21	Картометрический метод	5.0	Закрепление отсутствует
1542	424197.85	2196695.59	Картометрический метод	5.0	Закрепление отсутствует
1543	424201.24	2196695.74	Картометрический метод	5.0	Закрепление отсутствует
1544	424209.11	2196698.04	Картометрический метод	5.0	Закрепление отсутствует
1545	424209.22	2196698.10	Картометрический метод	5.0	Закрепление отсутствует
1546	424212.52	2196700.20	Картометрический метод	5.0	Закрепление отсутствует
1547	424221.32	2196702.99	Картометрический метод	5.0	Закрепление отсутствует
1548	424231.20	2196706.13	Картометрический метод	5.0	Закрепление отсутствует
1549	424235.95	2196708.54	Картометрический метод	5.0	Закрепление отсутствует
1550	424249.85	2196715.59	Картометрический метод	5.0	Закрепление отсутствует
1551	424263.89	2196724.69	Картометрический метод	5.0	Закрепление отсутствует
1552	424266.67	2196726.17	Картометрический метод	5.0	Закрепление отсутствует
1553	424276.96	2196731.67	Картометрический метод	5.0	Закрепление отсутствует
1554	424290.54	2196737.83	Картометрический метод	5.0	Закрепление отсутствует
1555	424294.23	2196741.12	Картометрический метод	5.0	Закрепление отсутствует
1556	424330.77	2196764.39	Картометрический метод	5.0	Закрепление отсутствует
1557	424331.26	2196763.66	Картометрический метод	5.0	Закрепление отсутствует
1558	424339.84	2196769.08	Картометрический метод	5.0	Закрепление отсутствует
1559	424358.66	2196778.49	Картометрический метод	5.0	Закрепление отсутствует
1560	424368.06	2196782.59	Картометрический метод	5.0	Закрепление отсутствует

2. Сведения о характерных точках границ объекта					
Обозначение характерных точек границ	**Координаты, м**		**Метод определения координат характерной точки**	**Средняя квадратическая погрешность положения характерной точки (Mt), м**	**Описание обозначения точки на местности (при наличии)**
	X	**Y**			
1	**2**	**3**	**4**	**5**	**6**
1561	424380.68	2196787.12	Картометрический метод	5.0	Закрепление отсутствует
1562	424408.20	2196795.28	Картометрический метод	5.0	Закрепление отсутствует
1563	424419.98	2196798.77	Картометрический метод	5.0	Закрепление отсутствует
1564	424486.82	2196818.02	Картометрический метод	5.0	Закрепление отсутствует
1565	424493.15	2196819.93	Картометрический метод	5.0	Закрепление отсутствует
1566	424516.76	2196827.07	Картометрический метод	5.0	Закрепление отсутствует
1567	424528.33	2196831.67	Картометрический метод	5.0	Закрепление отсутствует
1568	424528.02	2196832.40	Картометрический метод	5.0	Закрепление отсутствует
1569	424540.34	2196837.82	Картометрический метод	5.0	Закрепление отсутствует
1570	424552.43	2196845.39	Картометрический метод	5.0	Закрепление отсутствует
1571	424565.66	2196853.70	Картометрический метод	5.0	Закрепление отсутствует
1572	424571.14	2196858.52	Картометрический метод	5.0	Закрепление отсутствует
1573	424572.06	2196859.37	Картометрический метод	5.0	Закрепление отсутствует
1574	424571.86	2196860.37	Картометрический метод	5.0	Закрепление отсутствует
1575	424569.42	2196872.69	Картометрический метод	5.0	Закрепление отсутствует
1494	424550.78	2196870.36	Картометрический метод	5.0	Закрепление отсутствует
1576	420405.85	2193100.30	Картометрический метод	5.0	Закрепление отсутствует
1577	420406.44	2193099.74	Картометрический метод	5.0	Закрепление отсутствует
1578	420450.15	2193069.45	Картометрический метод	5.0	Закрепление отсутствует
1579	420464.35	2193056.98	Картометрический метод	5.0	Закрепление отсутствует
1580	420471.08	2193043.38	Картометрический метод	5.0	Закрепление отсутствует
1581	420511.16	2193016.26	Картометрический метод	5.0	Закрепление отсутствует
1582	420533.13	2193001.40	Картометрический метод	5.0	Закрепление отсутствует
1583	420542.72	2192994.91	Картометрический метод	5.0	Закрепление отсутствует
1584	420559.90	2192977.95	Картометрический метод	5.0	Закрепление отсутствует

2. Сведения о характерных точках границ объекта					
Обозначение характерных точек границ	**Координаты, м**		**Метод определения координат характерной точки**	**Средняя квадратическая погрешность положения характерной точки (Mt), м**	**Описание обозначения точки на местности (при наличии)**
	X	**Y**			
1	**2**	**3**	**4**	**5**	**6**
1585	420588.82	2192947.79	Картометрический метод	5.0	Закрепление отсутствует
1586	420648.44	2192883.15	Картометрический метод	5.0	Закрепление отсутствует
1587	420659.37	2192869.84	Картометрический метод	5.0	Закрепление отсутствует
1588	420693.31	2192831.67	Картометрический метод	5.0	Закрепление отсутствует
1589	420728.61	2192798.99	Картометрический метод	5.0	Закрепление отсутствует
1590	420836.95	2192720.09	Картометрический метод	5.0	Закрепление отсутствует
1591	420911.65	2192663.80	Картометрический метод	5.0	Закрепление отсутствует
1592	420926.77	2192652.41	Картометрический метод	5.0	Закрепление отсутствует
1593	420932.74	2192661.23	Картометрический метод	5.0	Закрепление отсутствует
1594	420745.68	2192797.68	Картометрический метод	5.0	Закрепление отсутствует
1595	420744.38	2192797.57	Картометрический метод	5.0	Закрепление отсутствует
1596	420718.45	2192821.55	Картометрический метод	5.0	Закрепление отсутствует
1597	420714.67	2192825.05	Картометрический метод	5.0	Закрепление отсутствует
1598	420697.13	2192845.13	Картометрический метод	5.0	Закрепление отсутствует
1599	420648.36	2192900.26	Картометрический метод	5.0	Закрепление отсутствует
1600	420593.95	2192958.30	Картометрический метод	5.0	Закрепление отсутствует
1601	420573.57	2192978.41	Картометрический метод	5.0	Закрепление отсутствует
1602	420571.47	2192980.48	Картометрический метод	5.0	Закрепление отсутствует
1603	420567.34	2192984.56	Картометрический метод	5.0	Закрепление отсутствует
1604	420563.48	2192988.36	Картометрический метод	5.0	Закрепление отсутствует
1605	420559.44	2192992.35	Картометрический метод	5.0	Закрепление отсутствует
1606	420544.66	2193006.69	Картометрический метод	5.0	Закрепление отсутствует
1607	420515.33	2193023.50	Картометрический метод	5.0	Закрепление отсутствует
1608	420495.15	2193037.68	Картометрический метод	5.0	Закрепление отсутствует
1609	420481.79	2193058.95	Картометрический метод	5.0	Закрепление отсутствует

2. Сведения о характерных точках границ объекта

Обозначение характерных точек границ	Координаты, м		Метод определения координат характерной точки	Средняя квадратическая погрешность положения характерной точки (Mt), м	Описание обозначения точки на местности (при наличии)
	X	Y			
1	2	3	4	5	6
1610	420414.88	2193109.79	Картометрический метод	5.0	Закрепление отсутствует
1576	420405.85	2193100.30	Картометрический метод	5.0	Закрепление отсутствует
1611	420202.64	2192792.76	Картометрический метод	5.0	Закрепление отсутствует
1612	420167.45	2192757.68	Картометрический метод	5.0	Закрепление отсутствует
1613	420141.26	2192729.00	Картометрический метод	5.0	Закрепление отсутствует
1614	420140.90	2192729.39	Картометрический метод	5.0	Закрепление отсутствует
1615	420115.94	2192692.71	Картометрический метод	5.0	Закрепление отсутствует
1616	420100.33	2192663.64	Картометрический метод	5.0	Закрепление отсутствует
1617	420080.84	2192650.48	Картометрический метод	5.0	Закрепление отсутствует
1618	420047.21	2192634.05	Картометрический метод	5.0	Закрепление отсутствует
1619	419951.91	2192586.08	Картометрический метод	5.0	Закрепление отсутствует
1620	419933.99	2192578.37	Картометрический метод	5.0	Закрепление отсутствует
1621	419939.02	2192572.29	Картометрический метод	5.0	Закрепление отсутствует
1622	419934.03	2192566.09	Картометрический метод	5.0	Закрепление отсутствует
1623	419935.50	2192563.93	Картометрический метод	5.0	Закрепление отсутствует
1624	419970.91	2192581.84	Картометрический метод	5.0	Закрепление отсутствует
1625	420006.68	2192599.73	Картометрический метод	5.0	Закрепление отсутствует
1626	420105.10	2192648.73	Картометрический метод	5.0	Закрепление отсутствует
1627	420109.22	2192653.54	Картометрический метод	5.0	Закрепление отсутствует
1628	420125.68	2192680.63	Картометрический метод	5.0	Закрепление отсутствует
1629	420171.57	2192742.98	Картометрический метод	5.0	Закрепление отсутствует
1630	420202.20	2192767.05	Картометрический метод	5.0	Закрепление отсутствует
1631	420214.98	2192779.72	Картометрический метод	5.0	Закрепление отсутствует
1632	420250.87	2192822.73	Картометрический метод	5.0	Закрепление отсутствует
1633	420243.66	2192826.75	Картометрический метод	5.0	Закрепление отсутствует

2. Сведения о характерных точках границ объекта					
Обозначение характерных точек границ	**Координаты, м**		**Метод определения координат характерной точки**	**Средняя квадратическая погрешность положения характерной точки (Mt), м**	**Описание обозначения точки на местности (при наличии)**
	X	**Y**			
1	**2**	**3**	**4**	**5**	**6**
1634	420236.81	2192830.23	Картометрический метод	5.0	Закрепление отсутствует
1611	420202.64	2192792.76	Картометрический метод	5.0	Закрепление отсутствует
1635	419936.74	2192578.21	Картометрический метод	5.0	Закрепление отсутствует
1636	419937.86	2192576.56	Картометрический метод	5.0	Закрепление отсутствует
1637	419937.04	2192576.00	Картометрический метод	5.0	Закрепление отсутствует
1638	419935.91	2192577.65	Картометрический метод	5.0	Закрепление отсутствует
1635	419936.74	2192578.21	Картометрический метод	5.0	Закрепление отсутствует
1639	424739.21	2197322.00	Картометрический метод	5.0	Закрепление отсутствует
1640	424727.66	2197326.58	Картометрический метод	5.0	Закрепление отсутствует
1641	424725.89	2197320.54	Картометрический метод	5.0	Закрепление отсутствует
1642	424735.86	2197315.08	Картометрический метод	5.0	Закрепление отсутствует
1643	424722.04	2197267.27	Картометрический метод	5.0	Закрепление отсутствует
1644	424710.30	2197270.07	Картометрический метод	5.0	Закрепление отсутствует
1645	424708.17	2197263.49	Картометрический метод	5.0	Закрепление отсутствует
1646	424720.14	2197260.32	Картометрический метод	5.0	Закрепление отсутствует
1647	424715.39	2197245.38	Картометрический метод	5.0	Закрепление отсутствует
1648	424755.37	2197236.00	Картометрический метод	5.0	Закрепление отсутствует
1649	424781.05	2197250.13	Картометрический метод	5.0	Закрепление отсутствует
1650	424790.41	2197290.92	Картометрический метод	5.0	Закрепление отсутствует
1651	424769.90	2197317.01	Картометрический метод	5.0	Закрепление отсутствует
1652	424762.98	2197322.43	Картометрический метод	5.0	Закрепление отсутствует
1653	424741.96	2197329.81	Картометрический метод	5.0	Закрепление отсутствует
1639	424739.21	2197322.00	Картометрический метод	5.0	Закрепление отсутствует
1654	424155.37	2196702.19	Картометрический метод	5.0	Закрепление отсутствует
1655	424110.76	2196688.71	Картометрический метод	5.0	Закрепление отсутствует

2. Сведения о характерных точках границ объекта					
Обозначение характерных точек границ	**Координаты, м**		**Метод определения координат характерной точки**	**Средняя квадратическая погрешность положения характерной точки (Mt), м**	**Описание обозначения точки на местности (при наличии)**
	X	**Y**			
1	**2**	**3**	**4**	**5**	**6**
1656	424093.89	2196683.61	Картометрический метод	5.0	Закрепление отсутствует
1657	424062.77	2196675.22	Картометрический метод	5.0	Закрепление отсутствует
1658	424024.57	2196664.91	Картометрический метод	5.0	Закрепление отсутствует
1659	424023.42	2196664.60	Картометрический метод	5.0	Закрепление отсутствует
1660	423996.65	2196656.71	Картометрический метод	5.0	Закрепление отсутствует
1661	423966.64	2196648.05	Картометрический метод	5.0	Закрепление отсутствует
1662	423966.87	2196647.26	Картометрический метод	5.0	Закрепление отсутствует
1663	423941.64	2196639.65	Картометрический метод	5.0	Закрепление отсутствует
1664	423935.43	2196637.65	Картометрический метод	5.0	Закрепление отсутствует
1665	423936.17	2196635.30	Картометрический метод	5.0	Закрепление отсутствует
1666	423940.08	2196621.37	Картометрический метод	5.0	Закрепление отсутствует
1667	423945.63	2196623.44	Картометрический метод	5.0	Закрепление отсутствует
1668	423971.59	2196630.24	Картометрический метод	5.0	Закрепление отсутствует
1669	423975.05	2196631.23	Картометрический метод	5.0	Закрепление отсутствует
1670	423976.00	2196631.71	Картометрический метод	5.0	Закрепление отсутствует
1671	423986.76	2196634.52	Картометрический метод	5.0	Закрепление отсутствует
1672	423986.59	2196635.14	Картометрический метод	5.0	Закрепление отсутствует
1673	424009.12	2196640.63	Картометрический метод	5.0	Закрепление отсутствует
1674	424011.70	2196641.34	Картометрический метод	5.0	Закрепление отсутствует
1675	424011.06	2196643.66	Картометрический метод	5.0	Закрепление отсутствует
1676	424039.24	2196651.89	Картометрический метод	5.0	Закрепление отсутствует
1677	424039.80	2196650.03	Картометрический метод	5.0	Закрепление отсутствует
1678	424058.42	2196654.90	Картометрический метод	5.0	Закрепление отсутствует
1679	424085.05	2196661.86	Картометрический метод	5.0	Закрепление отсутствует
1680	424089.28	2196662.96	Картометрический метод	5.0	Закрепление отсутствует

2. Сведения о характерных точках границ объекта					
Обозначение характерных точек границ	**Координаты, м**		**Метод определения координат характерной точки**	**Средняя квадратическая погрешность положения характерной точки (Mt), м**	**Описание обозначения точки на местности (при наличии)**
	X	**Y**			
1	**2**	**3**	**4**	**5**	**6**
1681	424088.99	2196663.98	Картометрический метод	5.0	Закрепление отсутствует
1682	424094.70	2196665.62	Картометрический метод	5.0	Закрепление отсутствует
1683	424095.01	2196664.53	Картометрический метод	5.0	Закрепление отсутствует
1684	424099.99	2196665.86	Картометрический метод	5.0	Закрепление отсутствует
1685	424113.39	2196669.85	Картометрический метод	5.0	Закрепление отсутствует
1686	424113.14	2196671.06	Картометрический метод	5.0	Закрепление отсутствует
1687	424152.33	2196683.18	Картометрический метод	5.0	Закрепление отсутствует
1688	424152.13	2196684.79	Картометрический метод	5.0	Закрепление отсутствует
1689	424163.61	2196689.71	Картометрический метод	5.0	Закрепление отсутствует
1690	424166.19	2196685.14	Картометрический метод	5.0	Закрепление отсутствует
1691	424169.26	2196685.80	Картометрический метод	5.0	Закрепление отсутствует
1692	424172.18	2196688.46	Картометрический метод	5.0	Закрепление отсутствует
1693	424171.83	2196693.90	Картометрический метод	5.0	Закрепление отсутствует
1694	424170.18	2196700.50	Картометрический метод	5.0	Закрепление отсутствует
1695	424167.94	2196702.39	Картометрический метод	5.0	Закрепление отсутствует
1696	424166.58	2196703.53	Картометрический метод	5.0	Закрепление отсутствует
1654	424155.37	2196702.19	Картометрический метод	5.0	Закрепление отсутствует
1697	424135.82	2196563.83	Картометрический метод	5.0	Закрепление отсутствует
1698	424145.45	2196515.92	Картометрический метод	5.0	Закрепление отсутствует
1699	424157.11	2196468.69	Картометрический метод	5.0	Закрепление отсутствует
1700	424143.14	2196465.24	Картометрический метод	5.0	Закрепление отсутствует
1701	424131.58	2196462.92	Картометрический метод	5.0	Закрепление отсутствует
1702	424122.87	2196460.88	Картометрический метод	5.0	Закрепление отсутствует
1703	424122.43	2196460.65	Картометрический метод	5.0	Закрепление отсутствует
1704	424120.70	2196460.00	Картометрический метод	5.0	Закрепление отсутствует

2. Сведения о характерных точках границ объекта

Обозначение характерных точек границ	Координаты, м		Метод определения координат характерной точки	Средняя квадратическая погрешность положения характерной точки (Mt), м	Описание обозначения точки на местности (при наличии)
	X	Y			
1	2	3	4	5	6
1705	424110.98	2196456.98	Картометрический метод	5.0	Закрепление отсутствует
1706	424116.68	2196435.41	Картометрический метод	5.0	Закрепление отсутствует
1707	424124.39	2196437.39	Картометрический метод	5.0	Закрепление отсутствует
1708	424142.23	2196441.97	Картометрический метод	5.0	Закрепление отсутствует
1709	424138.06	2196457.44	Картометрический метод	5.0	Закрепление отсутствует
1710	424158.54	2196462.86	Картометрический метод	5.0	Закрепление отсутствует
1711	424163.51	2196442.74	Картометрический метод	5.0	Закрепление отсутствует
1712	424170.82	2196413.75	Картометрический метод	5.0	Закрепление отсутствует
1713	424171.08	2196411.71	Картометрический метод	5.0	Закрепление отсутствует
1714	424178.91	2196413.34	Картометрический метод	5.0	Закрепление отсутствует
1715	424213.99	2196420.64	Картометрический метод	5.0	Закрепление отсутствует
1716	424260.94	2196430.41	Картометрический метод	5.0	Закрепление отсутствует
1717	424281.74	2196436.80	Картометрический метод	5.0	Закрепление отсутствует
1718	424311.06	2196441.33	Картометрический метод	5.0	Закрепление отсутствует
1719	424365.57	2196449.75	Картометрический метод	5.0	Закрепление отсутствует
1720	424399.83	2196455.04	Картометрический метод	5.0	Закрепление отсутствует
1721	424398.65	2196459.15	Картометрический метод	5.0	Закрепление отсутствует
1722	424387.43	2196459.17	Картометрический метод	5.0	Закрепление отсутствует
1723	424348.16	2196452.56	Картометрический метод	5.0	Закрепление отсутствует
1724	424268.16	2196440.20	Картометрический метод	5.0	Закрепление отсутствует
1725	424258.16	2196488.97	Картометрический метод	5.0	Закрепление отсутствует
1726	424249.29	2196487.29	Картометрический метод	5.0	Закрепление отсутствует
1727	424255.58	2196456.62	Картометрический метод	5.0	Закрепление отсутствует
1728	424259.72	2196436.28	Картометрический метод	5.0	Закрепление отсутствует
1729	424212.77	2196426.51	Картометрический метод	5.0	Закрепление отсутствует

2. Сведения о характерных точках границ объекта

Обозначение характерных точек границ	Координаты, м		Метод определения координат характерной точки	Средняя квадратическая погрешность положения характерной точки (Mt), м	Описание обозначения точки на местности (при наличии)
	X	Y			
1	2	3	4	5	6
1730	424176.69	2196419.00	Картометрический метод	5.0	Закрепление отсутствует
1731	424166.03	2196470.22	Картометрический метод	5.0	Закрепление отсутствует
1732	424156.99	2196514.31	Картометрический метод	5.0	Закрепление отсутствует
1733	424155.26	2196522.34	Картометрический метод	5.0	Закрепление отсутствует
1734	424152.36	2196524.47	Картометрический метод	5.0	Закрепление отсутствует
1735	424146.44	2196559.72	Картометрический метод	5.0	Закрепление отсутствует
1736	424148.56	2196564.22	Картометрический метод	5.0	Закрепление отсутствует
1697	424135.82	2196563.83	Картометрический метод	5.0	Закрепление отсутствует
1737	420854.60	2194573.80	Картометрический метод	5.0	Закрепление отсутствует
1738	420871.14	2194555.48	Картометрический метод	5.0	Закрепление отсутствует
1739	420888.22	2194536.55	Картометрический метод	5.0	Закрепление отсутствует
1740	420905.89	2194516.96	Картометрический метод	5.0	Закрепление отсутствует
1741	420909.97	2194518.22	Картометрический метод	5.0	Закрепление отсутствует
1742	420916.61	2194510.71	Картометрический метод	5.0	Закрепление отсутствует
1743	420977.06	2194442.29	Картометрический метод	5.0	Закрепление отсутствует
1744	420979.26	2194442.78	Картометрический метод	5.0	Закрепление отсутствует
1745	420989.97	2194442.78	Картометрический метод	5.0	Закрепление отсутствует
1746	420972.43	2194462.64	Картометрический метод	5.0	Закрепление отсутствует
1747	420951.23	2194486.63	Картометрический метод	5.0	Закрепление отсутствует
1748	420917.06	2194525.31	Картометрический метод	5.0	Закрепление отсутствует
1749	420865.02	2194584.22	Картометрический метод	5.0	Закрепление отсутствует
1737	420854.60	2194573.80	Картометрический метод	5.0	Закрепление отсутствует
1750	421038.94	2194399.43	Картометрический метод	5.0	Закрепление отсутствует
1751	421031.74	2194397.50	Картометрический метод	5.0	Закрепление отсутствует
1752	421024.56	2194395.57	Картометрический метод	5.0	Закрепление отсутствует

2. Сведения о характерных точках границ объекта					
Обозначение характерных точек границ	**Координаты, м**		**Метод определения координат характерной точки**	**Средняя квадратическая погрешность положения характерной точки (Mt), м**	**Описание обозначения точки на местности (при наличии)**
	X	**Y**			
1	**2**	**3**	**4**	**5**	**6**
1753	421017.39	2194393.64	Картометрический метод	5.0	Закрепление отсутствует
1754	421014.03	2194392.73	Картометрический метод	5.0	Закрепление отсутствует
1755	421031.53	2194377.52	Картометрический метод	5.0	Закрепление отсутствует
1756	421046.96	2194363.26	Картометрический метод	5.0	Закрепление отсутствует
1757	421094.76	2194310.97	Картометрический метод	5.0	Закрепление отсутствует
1758	421104.17	2194306.55	Картометрический метод	5.0	Закрепление отсутствует
1759	421142.47	2194273.00	Картометрический метод	5.0	Закрепление отсутствует
1760	421147.22	2194268.91	Картометрический метод	5.0	Закрепление отсутствует
1761	421148.66	2194267.60	Картометрический метод	5.0	Закрепление отсутствует
1762	421148.74	2194267.70	Картометрический метод	5.0	Закрепление отсутствует
1763	421154.52	2194274.17	Картометрический метод	5.0	Закрепление отсутствует
1764	421151.17	2194276.20	Картометрический метод	5.0	Закрепление отсутствует
1765	421134.81	2194289.29	Картометрический метод	5.0	Закрепление отсутствует
1766	421106.61	2194311.87	Картометрический метод	5.0	Закрепление отсутствует
1767	421097.16	2194319.43	Картометрический метод	5.0	Закрепление отсутствует
1768	421065.86	2194356.60	Картометрический метод	5.0	Закрепление отсутствует
1769	421058.10	2194377.83	Картометрический метод	5.0	Закрепление отсутствует
1770	421045.21	2194401.23	Картометрический метод	5.0	Закрепление отсутствует
1750	421038.94	2194399.43	Картометрический метод	5.0	Закрепление отсутствует
1771	422959.05	2196312.76	Картометрический метод	5.0	Закрепление отсутствует
1772	422950.42	2196308.50	Картометрический метод	5.0	Закрепление отсутствует
1773	422956.38	2196292.34	Картометрический метод	5.0	Закрепление отсутствует
1774	422952.33	2196255.27	Картометрический метод	5.0	Закрепление отсутствует
1775	422919.68	2196124.59	Картометрический метод	5.0	Закрепление отсутствует
1776	422910.09	2196111.77	Картометрический метод	5.0	Закрепление отсутствует

2. Сведения о характерных точках границ объекта					
Обозначение характерных точек границ	**Координаты, м**		**Метод определения координат характерной точки**	**Средняя квадратическая погрешность положения характерной точки (Mt), м**	**Описание обозначения точки на местности (при наличии)**
	X	**Y**			
1	**2**	**3**	**4**	**5**	**6**
1777	422927.75	2196120.84	Картометрический метод	5.0	Закрепление отсутствует
1778	422961.63	2196255.82	Картометрический метод	5.0	Закрепление отсутствует
1779	422962.41	2196260.10	Картометрический метод	5.0	Закрепление отсутствует
1780	422962.41	2196260.12	Картометрический метод	5.0	Закрепление отсутствует
1781	422967.22	2196286.66	Картометрический метод	5.0	Закрепление отсутствует
1782	422965.64	2196293.76	Картометрический метод	5.0	Закрепление отсутствует
1783	422961.20	2196313.67	Картометрический метод	5.0	Закрепление отсутствует
1771	422959.05	2196312.76	Картометрический метод	5.0	Закрепление отсутствует
1784	420588.17	2193408.25	Картометрический метод	5.0	Закрепление отсутствует
1785	420580.44	2193389.24	Картометрический метод	5.0	Закрепление отсутствует
1786	420569.15	2193361.45	Картометрический метод	5.0	Закрепление отсутствует
1787	420555.13	2193329.18	Картометрический метод	5.0	Закрепление отсутствует
1788	420542.72	2193307.12	Картометрический метод	5.0	Закрепление отсутствует
1789	420469.25	2193198.48	Картометрический метод	5.0	Закрепление отсутствует
1790	420440.23	2193162.41	Картометрический метод	5.0	Закрепление отсутствует
1791	420409.92	2193123.51	Картометрический метод	5.0	Закрепление отсутствует
1792	420410.19	2193123.21	Картометрический метод	5.0	Закрепление отсутствует
1793	420420.69	2193133.64	Картометрический метод	5.0	Закрепление отсутствует
1794	420435.04	2193148.55	Картометрический метод	5.0	Закрепление отсутствует
1795	420443.17	2193157.79	Картометрический метод	5.0	Закрепление отсутствует
1796	420452.26	2193168.67	Картометрический метод	5.0	Закрепление отсутствует
1797	420457.05	2193174.35	Картометрический метод	5.0	Закрепление отсутствует
1798	420465.94	2193186.01	Картометрический метод	5.0	Закрепление отсутствует
1799	420546.00	2193302.72	Картометрический метод	5.0	Закрепление отсутствует
1800	420555.12	2193317.25	Картометрический метод	5.0	Закрепление отсутствует

2. Сведения о характерных точках границ объекта					
Обозначение характерных точек границ	**Координаты, м**		**Метод определения координат характерной точки**	**Средняя квадратическая погрешность положения характерной точки (Mt), м**	**Описание обозначения точки на местности (при наличии)**
	X	**Y**			
1	**2**	**3**	**4**	**5**	**6**
1801	420571.48	2193360.62	Картометрический метод	5.0	Закрепление отсутствует
1802	420593.75	2193419.66	Картометрический метод	5.0	Закрепление отсутствует
1803	420592.93	2193419.96	Картометрический метод	5.0	Закрепление отсутствует
1784	420588.17	2193408.25	Картометрический метод	5.0	Закрепление отсутствует
1804	423425.12	2196346.27	Картометрический метод	5.0	Закрепление отсутствует
1805	423378.66	2196327.57	Картометрический метод	5.0	Закрепление отсутствует
1806	423381.51	2196319.39	Картометрический метод	5.0	Закрепление отсутствует
1807	423427.06	2196340.09	Картометрический метод	5.0	Закрепление отсутствует
1808	423472.27	2196361.39	Картометрический метод	5.0	Закрепление отсутствует
1809	423489.80	2196369.90	Картометрический метод	5.0	Закрепление отсутствует
1810	423503.41	2196376.25	Картометрический метод	5.0	Закрепление отсутствует
1811	423512.31	2196380.92	Картометрический метод	5.0	Закрепление отсутствует
1812	423516.71	2196383.21	Картометрический метод	5.0	Закрепление отсутствует
1813	423516.00	2196384.97	Картометрический метод	5.0	Закрепление отсутствует
1804	423425.12	2196346.27	Картометрический метод	5.0	Закрепление отсутствует
1814	422752.79	2196062.02	Картометрический метод	5.0	Закрепление отсутствует
1815	422768.54	2196056.71	Картометрический метод	5.0	Закрепление отсутствует
1816	422769.46	2196056.41	Картометрический метод	5.0	Закрепление отсутствует
1817	422817.63	2196040.20	Картометрический метод	5.0	Закрепление отсутствует
1818	422820.81	2196039.12	Картометрический метод	5.0	Закрепление отсутствует
1819	422845.53	2196064.44	Картометрический метод	5.0	Закрепление отсутствует
1820	422852.00	2196070.04	Картометрический метод	5.0	Закрепление отсутствует
1821	422851.00	2196069.94	Картометрический метод	5.0	Закрепление отсутствует
1822	422834.85	2196059.23	Картометрический метод	5.0	Закрепление отсутствует
1823	422833.03	2196059.06	Картометрический метод	5.0	Закрепление отсутствует

2. Сведения о характерных точках границ объекта

Обозначение характерных точек границ	Координаты, м		Метод определения координат характерной точки	Средняя квадратическая погрешность положения характерной точки (Mt), м	Описание обозначения точки на местности (при наличии)
	X	Y			
1	2	3	4	5	6
1824	422830.58	2196056.82	Картометрический метод	5.0	Закрепление отсутствует
1825	422815.29	2196052.69	Картометрический метод	5.0	Закрепление отсутствует
1826	422813.75	2196052.28	Картометрический метод	5.0	Закрепление отсутствует
1827	422785.54	2196058.88	Картометрический метод	5.0	Закрепление отсутствует
1828	422773.26	2196063.35	Картометрический метод	5.0	Закрепление отсутствует
1829	422754.37	2196070.22	Картометрический метод	5.0	Закрепление отсутствует
1814	422752.79	2196062.02	Картометрический метод	5.0	Закрепление отсутствует
1830	420594.98	2192307.44	Картометрический метод	5.0	Закрепление отсутствует
1831	420640.90	2192315.38	Картометрический метод	5.0	Закрепление отсутствует
1832	420595.01	2192332.04	Картометрический метод	5.0	Закрепление отсутствует
1830	420594.98	2192307.44	Картометрический метод	5.0	Закрепление отсутствует
1833	420323.34	2191881.83	Картометрический метод	5.0	Закрепление отсутствует
1834	420323.65	2191880.84	Картометрический метод	5.0	Закрепление отсутствует
1835	420324.10	2191879.36	Картометрический метод	5.0	Закрепление отсутствует
1836	420486.98	2191930.58	Картометрический метод	5.0	Закрепление отсутствует
1837	420487.24	2191929.46	Картометрический метод	5.0	Закрепление отсутствует
1838	420487.59	2191929.57	Картометрический метод	5.0	Закрепление отсутствует
1839	420491.05	2191930.65	Картометрический метод	5.0	Закрепление отсутствует
1840	420490.26	2191933.97	Картометрический метод	5.0	Закрепление отсутствует
1833	420323.34	2191881.83	Картометрический метод	5.0	Закрепление отсутствует
1841	421001.86	2194417.07	Картометрический метод	5.0	Закрепление отсутствует
1842	420996.97	2194416.04	Картометрический метод	5.0	Закрепление отсутствует
1843	420996.95	2194416.03	Картометрический метод	5.0	Закрепление отсутствует
1844	420996.62	2194415.96	Картометрический метод	5.0	Закрепление отсутствует
1845	421011.60	2194399.20	Картометрический метод	5.0	Закрепление отсутствует

2. Сведения о характерных точках границ объекта					
Обозначение характерных точек границ	**Координаты, м**		**Метод определения координат характерной точки**	**Средняя квадратическая погрешность положения характерной точки (Mt), м**	**Описание обозначения точки на местности (при наличии)**
	X	**Y**			
1	**2**	**3**	**4**	**5**	**6**
1846	421032.80	2194405.07	Картометрический метод	5.0	Закрепление отсутствует
1847	421018.51	2194420.58	Картометрический метод	5.0	Закрепление отсутствует
1841	421001.86	2194417.07	Картометрический метод	5.0	Закрепление отсутствует
1848	424843.02	2197723.14	Картометрический метод	5.0	Закрепление отсутствует
1849	424825.12	2197666.97	Картометрический метод	5.0	Закрепление отсутствует
1850	424829.44	2197665.84	Картометрический метод	5.0	Закрепление отсутствует
1851	424833.96	2197679.70	Картометрический метод	5.0	Закрепление отсутствует
1852	424854.24	2197742.47	Картометрический метод	5.0	Закрепление отсутствует
1853	424857.80	2197753.02	Картометрический метод	5.0	Закрепление отсутствует
1854	424854.04	2197755.27	Картометрический метод	5.0	Закрепление отсутствует
1848	424843.02	2197723.14	Картометрический метод	5.0	Закрепление отсутствует
1855	420637.42	2193653.81	Картометрический метод	5.0	Закрепление отсутствует
1856	420603.00	2193613.69	Картометрический метод	5.0	Закрепление отсутствует
1857	420585.13	2193591.81	Картометрический метод	5.0	Закрепление отсутствует
1858	420586.52	2193590.46	Картометрический метод	5.0	Закрепление отсутствует
1859	420587.38	2193589.64	Картометрический метод	5.0	Закрепление отсутствует
1860	420595.10	2193599.10	Картометрический метод	5.0	Закрепление отсутствует
1861	420635.10	2193647.52	Картометрический метод	5.0	Закрепление отсутствует
1862	420674.71	2193695.30	Картометрический метод	5.0	Закрепление отсутствует
1863	420679.45	2193701.07	Картометрический метод	5.0	Закрепление отсутствует
1864	420678.56	2193701.76	Картометрический метод	5.0	Закрепление отсутствует
1855	420637.42	2193653.81	Картометрический метод	5.0	Закрепление отсутствует
1865	422937.87	2196332.66	Картометрический метод	5.0	Закрепление отсутствует
1866	422946.21	2196314.70	Картометрический метод	5.0	Закрепление отсутствует
1867	422956.56	2196319.10	Картометрический метод	5.0	Закрепление отсутствует

2. Сведения о характерных точках границ объекта

Обозначение характерных точек границ	Координаты, м		Метод определения координат характерной точки	Средняя квадратическая погрешность положения характерной точки (Mt), м	Описание обозначения точки на местности (при наличии)
	X	Y			
1	2	3	4	5	6
1868	422959.70	2196320.40	Картометрический метод	5.0	Закрепление отсутствует
1869	422951.96	2196338.90	Картометрический метод	5.0	Закрепление отсутствует
1865	422937.87	2196332.66	Картометрический метод	5.0	Закрепление отсутствует
1870	425256.65	2197248.96	Картометрический метод	5.0	Закрепление отсутствует
1871	425257.23	2197246.02	Картометрический метод	5.0	Закрепление отсутствует
1872	425254.04	2197246.14	Картометрический метод	5.0	Закрепление отсутствует
1873	425254.99	2197240.67	Картометрический метод	5.0	Закрепление отсутствует
1874	425264.43	2197243.09	Картометрический метод	5.0	Закрепление отсутствует
1875	425264.94	2197235.93	Картометрический метод	5.0	Закрепление отсутствует
1876	425265.18	2197234.42	Картометрический метод	5.0	Закрепление отсутствует
1877	425281.26	2197234.12	Картометрический метод	5.0	Закрепление отсутствует
1878	425279.85	2197241.18	Картометрический метод	5.0	Закрепление отсутствует
1879	425278.27	2197248.30	Картометрический метод	5.0	Закрепление отсутствует
1880	425278.10	2197249.19	Картометрический метод	5.0	Закрепление отсутствует
1870	425256.65	2197248.96	Картометрический метод	5.0	Закрепление отсутствует
1881	424994.84	2197960.78	Картометрический метод	5.0	Закрепление отсутствует
1882	424979.88	2197944.89	Картометрический метод	5.0	Закрепление отсутствует
1883	424960.38	2197926.78	Картометрический метод	5.0	Закрепление отсутствует
1884	424965.60	2197924.54	Картометрический метод	5.0	Закрепление отсутствует
1885	424984.10	2197942.52	Картометрический метод	5.0	Закрепление отсутствует
1886	424998.61	2197958.10	Картометрический метод	5.0	Закрепление отсутствует
1887	424994.85	2197960.79	Картометрический метод	5.0	Закрепление отсутствует
1881	424994.84	2197960.78	Картометрический метод	5.0	Закрепление отсутствует
1888	422535.84	2195592.40	Картометрический метод	5.0	Закрепление отсутствует
1889	422535.63	2195591.95	Картометрический метод	5.0	Закрепление отсутствует

2. Сведения о характерных точках границ объекта

Обозначение характерных точек границ	Координаты, м		Метод определения координат характерной точки	Средняя квадратическая погрешность положения характерной точки (Mt), м	Описание обозначения точки на местности (при наличии)
	X	Y			
1	2	3	4	5	6
1890	422548.80	2195588.31	Картометрический метод	5.0	Закрепление отсутствует
1891	422552.90	2195598.41	Картометрический метод	5.0	Закрепление отсутствует
1892	422550.30	2195599.15	Картометрический метод	5.0	Закрепление отсутствует
1888	422535.84	2195592.40	Картометрический метод	5.0	Закрепление отсутствует

3. Сведения о характерных точках части (частей) границы объекта

Обозначение характерных точек части границы	Координаты, м		Метод определения координат характерной точки	Средняя квадратическая погрешность положения характерной точки (Mt), м	Описание обозначения точки на местности (при наличии)
	X	Y			
1	2	3	4	5	6
-	-	-	-	-	-

Раздел 3

Сведения о местоположении измененных (уточненных) границ объекта

1. Система координат -

2. Сведения о характерных точках границ объекта

Обозначение характерных точек границ	Существующие координаты, м		Измененные (уточненные) координаты, м		Метод определения координат характерной точки	Средняя квадратическая погрешность положения характерной точки (Mt), м	Описание обозначения точки на местности (при наличии)
	X	Y	X	Y			
1	2	3	4	5	6	7	8
-	-	-	-	-	-	-	

3. Сведения о характерных точках части (частей) границы объекта

Обозначение характерных точек части границы	Существующие координаты, м		Измененные (уточненные) координаты, м		Метод определения координат характерной точки	Средняя квадратическая погрешность положения характерной точки (Mt), м	Описание обозначения точки на местности (при наличии)
	X	Y	X	Y			
1	2	3	4	5	6	7	8
-	-	-	-	-	-	-	

ТЕКСТОВОЕ ОПИСАНИЕ
местоположения границ населенных пунктов, территориальных зон

Прохождение границы		Описание прохождения границы
от точки	до точки	
1	2	3
1	2	-
2	3	-
3	4	-
4	5	-
5	6	-
6	7	-
7	8	-
8	9	-
9	10	-
10	11	-
11	12	-
12	13	-
13	14	-
14	15	-
15	16	-
16	17	-
17	18	-
18	19	-
19	20	-
20	21	-
21	22	-
22	23	-
23	24	-
24	25	-
25	26	-
26	27	-
27	28	-
28	29	-
29	30	-
30	31	-
31	32	-
32	33	-
33	34	-
34	35	-
35	36	-
36	37	-
37	38	-

ТЕКСТОВОЕ ОПИСАНИЕ местоположения границ населенных пунктов, территориальных зон		
Прохождение границы		**Описание прохождения границы**
от точки	**до точки**	
1	**2**	**3**
38	39	-
39	40	-
40	41	-
41	42	-
42	43	-
43	44	-
44	45	-
45	46	-
46	47	-
47	48	-
48	49	-
49	50	-
50	51	-
51	52	-
52	53	-
53	54	-
54	55	-
55	56	-
56	57	-
57	58	-
58	59	-
59	60	-
60	61	-
61	62	-
62	63	-
63	64	-
64	65	-
65	66	-
66	67	-
67	68	-
68	69	-
69	70	-
70	71	-
71	72	-
72	73	-
73	74	-
74	75	-

ТЕКСТОВОЕ ОПИСАНИЕ местоположения границ населенных пунктов, территориальных зон		
Прохождение границы		**Описание прохождения границы**
от точки	**до точки**	
1	**2**	**3**
75	76	-
76	77	-
77	78	-
78	79	-
79	80	-
80	81	-
81	82	-
82	83	-
83	84	-
84	85	-
85	86	-
86	87	-
87	88	-
88	89	-
89	90	-
90	91	-
91	92	-
92	93	-
93	94	-
94	95	-
95	96	-
96	97	-
97	98	-
98	99	-
99	100	-
100	101	-
101	102	-
102	103	-
103	104	-
104	105	-
105	106	-
106	107	-
107	108	-
108	109	-
109	110	-
110	111	-
111	112	-

ТЕКСТОВОЕ ОПИСАНИЕ местоположения границ населенных пунктов, территориальных зон		
Прохождение границы		**Описание прохождения границы**
от точки	**до точки**	
1	**2**	**3**
112	113	-
113	114	-
114	115	-
115	116	-
116	117	-
117	118	-
118	119	-
119	120	-
120	121	-
121	122	-
122	123	-
123	124	-
124	125	-
125	126	-
126	127	-
127	128	-
128	129	-
129	130	-
130	131	-
131	132	-
132	133	-
133	134	-
134	135	-
135	136	-
136	137	-
137	138	-
138	139	-
139	140	-
140	141	-
141	142	-
142	143	-
143	144	-
144	145	-
145	146	-
146	147	-
147	148	-
148	149	-

ТЕКСТОВОЕ ОПИСАНИЕ местоположения границ населенных пунктов, территориальных зон		
Прохождение границы		**Описание прохождения границы**
от точки	**до точки**	
1	**2**	**3**
149	150	-
150	151	-
151	152	-
152	153	-
153	154	-
154	155	-
155	156	-
156	157	-
157	158	-
158	159	-
159	160	-
160	161	-
161	162	-
162	163	-
163	164	-
164	165	-
165	166	-
166	167	-
167	168	-
168	169	-
169	170	-
170	171	-
171	172	-
172	173	-
173	174	-
174	175	-
175	176	-
176	177	-
177	178	-
178	179	-
179	180	-
180	181	-
181	182	-
182	183	-
183	184	-
184	185	-
185	186	-

ТЕКСТОВОЕ ОПИСАНИЕ
местоположения границ населенных пунктов, территориальных зон

Прохождение границы		Описание прохождения границы
от точки	до точки	
1	2	3
186	187	-
187	188	-
188	189	-
189	190	-
190	191	-
191	192	-
192	193	-
193	194	-
194	195	-
195	196	-
196	197	-
197	198	-
198	199	-
199	200	-
200	201	-
201	202	-
202	203	-
203	204	-
204	205	-
205	206	-
206	207	-
207	208	-
208	209	-
209	210	-
210	211	-
211	212	-
212	213	-
213	214	-
214	215	-
215	216	-
216	217	-
217	218	-
218	219	-
219	220	-
220	221	-
221	222	-
222	223	-

ТЕКСТОВОЕ ОПИСАНИЕ
местоположения границ населенных пунктов, территориальных зон

Прохождение границы		Описание прохождения границы
от точки	до точки	
1	2	3
223	224	-
224	225	-
225	226	-
226	1	-
227	228	-
228	229	-
229	230	-
230	231	-
231	232	-
232	233	-
233	234	-
234	235	-
235	236	-
236	237	-
237	238	-
238	239	-
239	240	-
240	241	-
241	242	-
242	243	-
243	244	-
244	245	-
245	246	-
246	247	-
247	248	-
248	249	-
249	250	-
250	251	-
251	252	-
252	253	-
253	254	-
254	255	-
255	256	-
256	257	-
257	258	-
258	259	-
259	260	-

ТЕКСТОВОЕ ОПИСАНИЕ
местоположения границ населенных пунктов, территориальных зон

Прохождение границы		Описание прохождения границы
от точки	до точки	
1	2	3
260	261	-
261	262	-
262	263	-
263	264	-
264	265	-
265	266	-
266	267	-
267	268	-
268	269	-
269	270	-
270	271	-
271	272	-
272	273	-
273	274	-
274	275	-
275	276	-
276	227	-
277	278	-
278	279	-
279	280	-
280	281	-
281	282	-
282	283	-
283	284	-
284	285	-
285	286	-
286	287	-
287	288	-
288	289	-
289	290	-
290	291	-
291	292	-
292	293	-
293	294	-
294	295	-
295	296	-
296	297	-

ТЕКСТОВОЕ ОПИСАНИЕ
местоположения границ населенных пунктов, территориальных зон

Прохождение границы		Описание прохождения границы
от точки	до точки	
1	2	3
297	298	-
298	299	-
299	300	-
300	301	-
301	302	-
302	303	-
303	304	-
304	277	-
305	306	-
306	307	-
307	308	-
308	309	-
309	310	-
310	311	-
311	312	-
312	313	-
313	314	-
314	315	-
315	316	-
316	317	-
317	318	-
318	319	-
319	320	-
320	321	-
321	322	-
322	323	-
323	324	-
324	325	-
325	326	-
326	327	-
327	328	-
328	329	-
329	330	-
330	331	-
331	332	-
332	333	-
333	334	-

ТЕКСТОВОЕ ОПИСАНИЕ
местоположения границ населенных пунктов, территориальных зон

Прохождение границы		Описание прохождения границы
от точки	до точки	
1	2	3
334	335	-
335	336	-
336	337	-
337	338	-
338	339	-
339	340	-
340	341	-
341	342	-
342	343	-
343	344	-
344	345	-
345	346	-
346	347	-
347	348	-
348	349	-
349	350	-
350	351	-
351	352	-
352	353	-
353	354	-
354	355	-
355	356	-
356	357	-
357	358	-
358	359	-
359	360	-
360	361	-
361	362	-
362	363	-
363	364	-
364	365	-
365	366	-
366	367	-
367	368	-
368	369	-
369	370	-
370	371	-

ТЕКСТОВОЕ ОПИСАНИЕ
местоположения границ населенных пунктов, территориальных зон

Прохождение границы		Описание прохождения границы
от точки	до точки	
1	2	3
371	372	-
372	373	-
373	374	-
374	375	-
375	376	-
376	377	-
377	378	-
378	379	-
379	380	-
380	381	-
381	382	-
382	383	-
383	384	-
384	385	-
385	386	-
386	387	-
387	388	-
388	389	-
389	390	-
390	391	-
391	392	-
392	393	-
393	394	-
394	395	-
395	396	-
396	397	-
397	398	-
398	399	-
399	400	-
400	401	-
401	402	-
402	403	-
403	404	-
404	405	-
405	406	-
406	407	-
407	408	-

ТЕКСТОВОЕ ОПИСАНИЕ
местоположения границ населенных пунктов, территориальных зон

Прохождение границы		Описание прохождения границы
от точки	до точки	
1	2	3
408	409	-
409	410	-
410	411	-
411	412	-
412	413	-
413	414	-
414	415	-
415	416	-
416	417	-
417	418	-
418	419	-
419	420	-
420	421	-
421	422	-
422	423	-
423	424	-
424	425	-
425	426	-
426	427	-
427	428	-
428	429	-
429	430	-
430	431	-
431	432	-
432	433	-
433	434	-
434	435	-
435	436	-
436	437	-
437	438	-
438	439	-
439	440	-
440	441	-
441	442	-
442	443	-
443	444	-
444	445	-

ТЕКСТОВОЕ ОПИСАНИЕ
местоположения границ населенных пунктов, территориальных зон

Прохождение границы		Описание прохождения границы
от точки	до точки	
1	2	3
445	446	-
446	447	-
447	448	-
448	449	-
449	450	-
450	451	-
451	452	-
452	453	-
453	454	-
454	455	-
455	456	-
456	457	-
457	458	-
458	459	-
459	460	-
460	461	-
461	462	-
462	463	-
463	464	-
464	465	-
465	466	-
466	467	-
467	468	-
468	469	-
469	470	-
470	471	-
471	472	-
472	473	-
473	474	-
474	475	-
475	476	-
476	477	-
477	478	-
478	479	-
479	480	-
480	481	-
481	482	-

ТЕКСТОВОЕ ОПИСАНИЕ
местоположения границ населенных пунктов, территориальных зон

Прохождение границы		Описание прохождения границы
от точки	до точки	
1	2	3
482	483	-
483	484	-
484	485	-
485	486	-
486	487	-
487	488	-
488	489	-
489	490	-
490	491	-
491	492	-
492	493	-
493	494	-
494	495	-
495	496	-
496	497	-
497	498	-
498	499	-
499	500	-
500	501	-
501	502	-
502	503	-
503	504	-
504	505	-
505	506	-
506	507	-
507	508	-
508	509	-
509	510	-
510	511	-
511	512	-
512	513	-
513	514	-
514	515	-
515	516	-
516	517	-
517	518	-
518	519	-

ТЕКСТОВОЕ ОПИСАНИЕ
местоположения границ населенных пунктов, территориальных зон

Прохождение границы		Описание прохождения границы
от точки	до точки	
1	2	3
519	520	-
520	521	-
521	522	-
522	523	-
523	524	-
524	525	-
525	526	-
526	527	-
527	528	-
528	529	-
529	530	-
530	531	-
531	532	-
532	533	-
533	534	-
534	535	-
535	536	-
536	537	-
537	538	-
538	539	-
539	540	-
540	541	-
541	542	-
542	543	-
543	544	-
544	545	-
545	546	-
546	547	-
547	548	-
548	549	-
549	550	-
550	551	-
551	552	-
552	553	-
553	554	-
554	555	-
555	556	-

ТЕКСТОВОЕ ОПИСАНИЕ
местоположения границ населенных пунктов, территориальных зон

Прохождение границы		Описание прохождения границы
от точки	до точки	
1	2	3
556	557	-
557	558	-
558	559	-
559	560	-
560	561	-
561	562	-
562	563	-
563	564	-
564	565	-
565	566	-
566	567	-
567	568	-
568	569	-
569	570	-
570	571	-
571	572	-
572	573	-
573	574	-
574	575	-
575	576	-
576	577	-
577	578	-
578	579	-
579	580	-
580	581	-
581	582	-
582	583	-
583	584	-
584	585	-
585	586	-
586	587	-
587	588	-
588	589	-
589	590	-
590	591	-
591	592	-
592	593	-

ТЕКСТОВОЕ ОПИСАНИЕ
местоположения границ населенных пунктов, территориальных зон

Прохождение границы		Описание прохождения границы
от точки	до точки	
1	2	3
593	594	-
594	595	-
595	596	-
596	597	-
597	598	-
598	599	-
599	600	-
600	601	-
601	602	-
602	603	-
603	604	-
604	605	-
605	606	-
606	607	-
607	608	-
608	609	-
609	610	-
610	611	-
611	612	-
612	613	-
613	614	-
614	615	-
615	616	-
616	617	-
617	618	-
618	619	-
619	620	-
620	621	-
621	622	-
622	623	-
623	624	-
624	625	-
625	626	-
626	627	-
627	628	-
628	629	-
629	630	-

ТЕКСТОВОЕ ОПИСАНИЕ
местоположения границ населенных пунктов, территориальных зон

Прохождение границы		Описание прохождения границы
от точки	до точки	
1	2	3
630	305	-
631	632	-
632	633	-
633	634	-
634	635	-
635	636	-
636	637	-
637	638	-
638	639	-
639	640	-
640	641	-
641	642	-
642	643	-
643	644	-
644	645	-
645	646	-
646	647	-
647	648	-
648	649	-
649	650	-
650	651	-
651	652	-
652	653	-
653	654	-
654	655	-
655	656	-
656	657	-
657	658	-
658	659	-
659	660	-
660	661	-
661	662	-
662	663	-
663	664	-
664	665	-
665	666	-
666	667	-

ТЕКСТОВОЕ ОПИСАНИЕ местоположения границ населенных пунктов, территориальных зон		
Прохождение границы		**Описание прохождения границы**
от точки	**до точки**	
1	**2**	**3**
667	668	-
668	669	-
669	670	-
670	671	-
671	672	-
672	673	-
673	674	-
674	675	-
675	676	-
676	677	-
677	678	-
678	679	-
679	680	-
680	681	-
681	682	-
682	683	-
683	684	-
684	685	-
685	686	-
686	687	-
687	688	-
688	689	-
689	690	-
690	691	-
691	692	-
692	693	-
693	694	-
694	695	-
695	696	-
696	697	-
697	698	-
698	699	-
699	700	-
700	701	-
701	702	-
702	703	-
703	704	-

ТЕКСТОВОЕ ОПИСАНИЕ
местоположения границ населенных пунктов, территориальных зон

Прохождение границы		Описание прохождения границы
от точки	до точки	
1	2	3
704	705	-
705	706	-
706	707	-
707	708	-
708	709	-
709	710	-
710	711	-
711	712	-
712	713	-
713	714	-
714	715	-
715	716	-
716	717	-
717	718	-
718	719	-
719	720	-
720	721	-
721	722	-
722	723	-
723	724	-
724	725	-
725	726	-
726	727	-
727	728	-
728	729	-
729	730	-
730	731	-
731	732	-
732	733	-
733	734	-
734	735	-
735	736	-
736	737	-
737	738	-
738	739	-
739	740	-
740	741	-

ТЕКСТОВОЕ ОПИСАНИЕ
местоположения границ населенных пунктов, территориальных зон

Прохождение границы		Описание прохождения границы
от точки	до точки	
1	2	3
741	742	-
742	743	-
743	744	-
744	745	-
745	746	-
746	747	-
747	748	-
748	749	-
749	750	-
750	751	-
751	752	-
752	753	-
753	754	-
754	755	-
755	756	-
756	757	-
757	758	-
758	759	-
759	760	-
760	761	-
761	762	-
762	763	-
763	764	-
764	765	-
765	766	-
766	767	-
767	768	-
768	769	-
769	770	-
770	771	-
771	772	-
772	773	-
773	774	-
774	775	-
775	776	-
776	777	-
777	778	-

ТЕКСТОВОЕ ОПИСАНИЕ
местоположения границ населенных пунктов, территориальных зон

Прохождение границы		Описание прохождения границы
от точки	до точки	
1	2	3
778	779	-
779	780	-
780	781	-
781	782	-
782	783	-
783	784	-
784	785	-
785	786	-
786	787	-
787	788	-
788	789	-
789	790	-
790	791	-
791	792	-
792	793	-
793	794	-
794	795	-
795	796	-
796	797	-
797	798	-
798	799	-
799	800	-
800	801	-
801	802	-
802	803	-
803	804	-
804	805	-
805	806	-
806	807	-
807	808	-
808	809	-
809	810	-
810	811	-
811	812	-
812	813	-
813	814	-
814	815	-

ТЕКСТОВОЕ ОПИСАНИЕ
местоположения границ населенных пунктов, территориальных зон

Прохождение границы		Описание прохождения границы
от точки	до точки	
1	2	3
815	816	-
816	817	-
817	818	-
818	819	-
819	820	-
820	821	-
821	822	-
822	823	-
823	824	-
824	825	-
825	826	-
826	827	-
827	828	-
828	829	-
829	830	-
830	831	-
831	832	-
832	833	-
833	834	-
834	835	-
835	836	-
836	837	-
837	838	-
838	839	-
839	840	-
840	841	-
841	842	-
842	843	-
843	844	-
844	845	-
845	846	-
846	847	-
847	848	-
848	849	-
849	850	-
850	851	-
851	852	-

ТЕКСТОВОЕ ОПИСАНИЕ местоположения границ населенных пунктов, территориальных зон		
Прохождение границы		Описание прохождения границы
от точки	до точки	
1	2	3
852	853	-
853	854	-
854	855	-
855	856	-
856	857	-
857	858	-
858	859	-
859	860	-
860	861	-
861	862	-
862	863	-
863	864	-
864	865	-
865	866	-
866	867	-
867	868	-
868	869	-
869	870	-
870	871	-
871	872	-
872	873	-
873	874	-
874	875	-
875	876	-
876	877	-
877	878	-
878	879	-
879	880	-
880	881	-
881	882	-
882	883	-
883	884	-
884	885	-
885	886	-
886	887	-
887	888	-
888	889	-

ТЕКСТОВОЕ ОПИСАНИЕ
местоположения границ населенных пунктов, территориальных зон

Прохождение границы		Описание прохождения границы
от точки	до точки	
1	2	3
889	890	-
890	891	-
891	892	-
892	893	-
893	894	-
894	895	-
895	896	-
896	897	-
897	898	-
898	899	-
899	900	-
900	901	-
901	902	-
902	903	-
903	904	-
904	905	-
905	906	-
906	631	-
907	908	-
908	909	-
909	910	-
910	911	-
911	912	-
912	913	-
913	914	-
914	915	-
915	916	-
916	917	-
917	918	-
918	919	-
919	920	-
920	921	-
921	922	-
922	923	-
923	924	-
924	925	-
925	926	-

ТЕКСТОВОЕ ОПИСАНИЕ
местоположения границ населенных пунктов, территориальных зон

Прохождение границы		Описание прохождения границы
от точки	до точки	
1	2	3
926	927	-
927	928	-
928	929	-
929	930	-
930	931	-
931	932	-
932	933	-
933	934	-
934	935	-
935	936	-
936	937	-
937	938	-
938	939	-
939	940	-
940	941	-
941	942	-
942	943	-
943	944	-
944	907	-
945	946	-
946	947	-
947	948	-
948	949	-
949	950	-
950	951	-
951	952	-
952	953	-
953	954	-
954	955	-
955	956	-
956	957	-
957	958	-
958	959	-
959	960	-
960	961	-
961	962	-
962	963	-

ТЕКСТОВОЕ ОПИСАНИЕ местоположения границ населенных пунктов, территориальных зон		
Прохождение границы		**Описание прохождения границы**
от точки	**до точки**	
1	**2**	**3**
963	964	-
964	965	-
965	966	-
966	967	-
967	968	-
968	969	-
969	970	-
970	971	-
971	972	-
972	973	-
973	974	-
974	975	-
975	976	-
976	977	-
977	978	-
978	979	-
979	980	-
980	981	-
981	982	-
982	983	-
983	984	-
984	985	-
985	986	-
986	987	-
987	988	-
988	989	-
989	990	-
990	991	-
991	992	-
992	993	-
993	994	-
994	995	-
995	996	-
996	997	-
997	998	-
998	999	-
999	1000	-

ТЕКСТОВОЕ ОПИСАНИЕ
местоположения границ населенных пунктов, территориальных зон

Прохождение границы		Описание прохождения границы
от точки	до точки	
1	2	3
1000	1001	-
1001	1002	-
1002	1003	-
1003	1004	-
1004	1005	-
1005	1006	-
1006	1007	-
1007	1008	-
1008	1009	-
1009	1010	-
1010	1011	-
1011	1012	-
1012	1013	-
1013	1014	-
1014	1015	-
1015	1016	-
1016	1017	-
1017	1018	-
1018	1019	-
1019	1020	-
1020	1021	-
1021	1022	-
1022	1023	-
1023	1024	-
1024	1025	-
1025	1026	-
1026	1027	-
1027	1028	-
1028	1029	-
1029	1030	-
1030	1031	-
1031	1032	-
1032	1033	-
1033	1034	-
1034	1035	-
1035	1036	-
1036	1037	-

ТЕКСТОВОЕ ОПИСАНИЕ
местоположения границ населенных пунктов, территориальных зон

Прохождение границы		Описание прохождения границы
от точки	до точки	
1	2	3
1037	1038	-
1038	1039	-
1039	1040	-
1040	1041	-
1041	1042	-
1042	1043	-
1043	1044	-
1044	1045	-
1045	1046	-
1046	1047	-
1047	1048	-
1048	1049	-
1049	1050	-
1050	1051	-
1051	1052	-
1052	1053	-
1053	1054	-
1054	1055	-
1055	1056	-
1056	1057	-
1057	1058	-
1058	1059	-
1059	1060	-
1060	1061	-
1061	1062	-
1062	1063	-
1063	1064	-
1064	1065	-
1065	1066	-
1066	1067	-
1067	1068	-
1068	1069	-
1069	1070	-
1070	1071	-
1071	1072	-
1072	1073	-
1073	1074	-

ТЕКСТОВОЕ ОПИСАНИЕ
местоположения границ населенных пунктов, территориальных зон

Прохождение границы		Описание прохождения границы
от точки	до точки	
1	2	3
1074	1075	-
1075	1076	-
1076	1077	-
1077	1078	-
1078	1079	-
1079	1080	-
1080	1081	-
1081	1082	-
1082	1083	-
1083	1084	-
1084	1085	-
1085	1086	-
1086	1087	-
1087	1088	-
1088	1089	-
1089	1090	-
1090	1091	-
1091	1092	-
1092	1093	-
1093	1094	-
1094	1095	-
1095	1096	-
1096	1097	-
1097	1098	-
1098	1099	-
1099	1100	-
1100	1101	-
1101	1102	-
1102	1103	-
1103	1104	-
1104	1105	-
1105	1106	-
1106	1107	-
1107	1108	-
1108	1109	-
1109	1110	-
1110	1111	-

ТЕКСТОВОЕ ОПИСАНИЕ
местоположения границ населенных пунктов, территориальных зон

Прохождение границы		Описание прохождения границы
от точки	до точки	
1	2	3
1111	1112	-
1112	1113	-
1113	1114	-
1114	1115	-
1115	1116	-
1116	1117	-
1117	1118	-
1118	1119	-
1119	1120	-
1120	1121	-
1121	1122	-
1122	1123	-
1123	1124	-
1124	1125	-
1125	1126	-
1126	1127	-
1127	1128	-
1128	1129	-
1129	1130	-
1130	1131	-
1131	1132	-
1132	1133	-
1133	1134	-
1134	1135	-
1135	1136	-
1136	1137	-
1137	1138	-
1138	1139	-
1139	1140	-
1140	1141	-
1141	1142	-
1142	1143	-
1143	1144	-
1144	1145	-
1145	1146	-
1146	1147	-
1147	945	-

ТЕКСТОВОЕ ОПИСАНИЕ
местоположения границ населенных пунктов, территориальных зон

Прохождение границы		Описание прохождения границы
от точки	до точки	
1	2	3
1148	1149	-
1149	1150	-
1150	1151	-
1151	1152	-
1152	1153	-
1153	1154	-
1154	1155	-
1155	1156	-
1156	1157	-
1157	1158	-
1158	1159	-
1159	1160	-
1160	1161	-
1161	1162	-
1162	1163	-
1163	1164	-
1164	1165	-
1165	1166	-
1166	1167	-
1167	1168	-
1168	1169	-
1169	1170	-
1170	1171	-
1171	1172	-
1172	1173	-
1173	1174	-
1174	1175	-
1175	1176	-
1176	1177	-
1177	1178	-
1178	1179	-
1179	1180	-
1180	1181	-
1181	1182	-
1182	1183	-
1183	1184	-
1184	1185	-

ТЕКСТОВОЕ ОПИСАНИЕ
местоположения границ населенных пунктов, территориальных зон

Прохождение границы		Описание прохождения границы
от точки	до точки	
1	2	3
1185	1186	-
1186	1187	-
1187	1188	-
1188	1189	-
1189	1190	-
1190	1191	-
1191	1192	-
1192	1193	-
1193	1194	-
1194	1195	-
1195	1196	-
1196	1197	-
1197	1198	-
1198	1199	-
1199	1200	-
1200	1201	-
1201	1202	-
1202	1203	-
1203	1204	-
1204	1205	-
1205	1206	-
1206	1207	-
1207	1208	-
1208	1209	-
1209	1210	-
1210	1211	-
1211	1212	-
1212	1213	-
1213	1214	-
1214	1215	-
1215	1216	-
1216	1217	-
1217	1218	-
1218	1219	-
1219	1220	-
1220	1221	-
1221	1222	-

ТЕКСТОВОЕ ОПИСАНИЕ
местоположения границ населенных пунктов, территориальных зон

Прохождение границы		Описание прохождения границы
от точки	до точки	
1	2	3
1222	1223	-
1223	1224	-
1224	1225	-
1225	1226	-
1226	1227	-
1227	1228	-
1228	1229	-
1229	1230	-
1230	1231	-
1231	1232	-
1232	1233	-
1233	1234	-
1234	1235	-
1235	1236	-
1236	1237	-
1237	1238	-
1238	1239	-
1239	1240	-
1240	1241	-
1241	1242	-
1242	1243	-
1243	1244	-
1244	1245	-
1245	1246	-
1246	1247	-
1247	1248	-
1248	1249	-
1249	1250	-
1250	1251	-
1251	1252	-
1252	1253	-
1253	1254	-
1254	1255	-
1255	1256	-
1256	1257	-
1257	1258	-
1258	1259	-

ТЕКСТОВОЕ ОПИСАНИЕ
местоположения границ населенных пунктов, территориальных зон

Прохождение границы		Описание прохождения границы
от точки	до точки	
1	2	3
1259	1260	-
1260	1261	-
1261	1262	-
1262	1263	-
1263	1264	-
1264	1265	-
1265	1266	-
1266	1267	-
1267	1268	-
1268	1269	-
1269	1270	-
1270	1271	-
1271	1272	-
1272	1273	-
1273	1274	-
1274	1275	-
1275	1276	-
1276	1277	-
1277	1278	-
1278	1279	-
1279	1280	-
1280	1281	-
1281	1282	-
1282	1283	-
1283	1284	-
1284	1285	-
1285	1286	-
1286	1287	-
1287	1288	-
1288	1289	-
1289	1290	-
1290	1291	-
1291	1292	-
1292	1293	-
1293	1294	-
1294	1148	-
1295	1296	-

ТЕКСТОВОЕ ОПИСАНИЕ
местоположения границ населенных пунктов, территориальных зон

Прохождение границы		Описание прохождения границы
от точки	до точки	
1	2	3
1296	1297	-
1297	1298	-
1298	1299	-
1299	1300	-
1300	1301	-
1301	1302	-
1302	1303	-
1303	1304	-
1304	1305	-
1305	1306	-
1306	1307	-
1307	1308	-
1308	1309	-
1309	1310	-
1310	1311	-
1311	1312	-
1312	1313	-
1313	1314	-
1314	1315	-
1315	1316	-
1316	1317	-
1317	1318	-
1318	1319	-
1319	1320	-
1320	1321	-
1321	1322	-
1322	1323	-
1323	1295	-
1324	1325	-
1325	1326	-
1326	1327	-
1327	1328	-
1328	1329	-
1329	1330	-
1330	1331	-
1331	1332	-
1332	1333	-

ТЕКСТОВОЕ ОПИСАНИЕ
местоположения границ населенных пунктов, территориальных зон

Прохождение границы		Описание прохождения границы
от точки	до точки	
1	2	3
1333	1334	-
1334	1335	-
1335	1336	-
1336	1337	-
1337	1338	-
1338	1339	-
1339	1340	-
1340	1341	-
1341	1342	-
1342	1343	-
1343	1344	-
1344	1345	-
1345	1346	-
1346	1347	-
1347	1348	-
1348	1349	-
1349	1350	-
1350	1351	-
1351	1352	-
1352	1353	-
1353	1354	-
1354	1355	-
1355	1356	-
1356	1357	-
1357	1358	-
1358	1359	-
1359	1360	-
1360	1361	-
1361	1362	-
1362	1363	-
1363	1364	-
1364	1365	-
1365	1366	-
1366	1367	-
1367	1368	-
1368	1369	-
1369	1370	-

ТЕКСТОВОЕ ОПИСАНИЕ
местоположения границ населенных пунктов, территориальных зон

Прохождение границы		Описание прохождения границы
от точки	до точки	
1	2	3
1370	1371	-
1371	1372	-
1372	1373	-
1373	1374	-
1374	1375	-
1375	1376	-
1376	1377	-
1377	1378	-
1378	1379	-
1379	1380	-
1380	1381	-
1381	1382	-
1382	1383	-
1383	1384	-
1384	1385	-
1385	1386	-
1386	1387	-
1387	1388	-
1388	1389	-
1389	1390	-
1390	1391	-
1391	1392	-
1392	1393	-
1393	1394	-
1394	1395	-
1395	1396	-
1396	1397	-
1397	1398	-
1398	1399	-
1399	1400	-
1400	1401	-
1401	1402	-
1402	1403	-
1403	1404	-
1404	1405	-
1405	1406	-
1406	1407	-

ТЕКСТОВОЕ ОПИСАНИЕ
местоположения границ населенных пунктов, территориальных зон

Прохождение границы		Описание прохождения границы
от точки	до точки	
1	2	3
1407	1408	-
1408	1324	-
1409	1410	-
1410	1411	-
1411	1412	-
1412	1413	-
1413	1414	-
1414	1415	-
1415	1416	-
1416	1417	-
1417	1418	-
1418	1419	-
1419	1420	-
1420	1421	-
1421	1422	-
1422	1423	-
1423	1424	-
1424	1425	-
1425	1426	-
1426	1427	-
1427	1428	-
1428	1429	-
1429	1430	-
1430	1431	-
1431	1432	-
1432	1433	-
1433	1434	-
1434	1435	-
1435	1436	-
1436	1437	-
1437	1438	-
1438	1439	-
1439	1440	-
1440	1441	-
1441	1442	-
1442	1443	-
1443	1444	-

ТЕКСТОВОЕ ОПИСАНИЕ
местоположения границ населенных пунктов, территориальных зон

Прохождение границы		Описание прохождения границы
от точки	до точки	
1	2	3
1444	1445	-
1445	1446	-
1446	1447	-
1447	1409	-
1448	1449	-
1449	1450	-
1450	1451	-
1451	1452	-
1452	1453	-
1453	1454	-
1454	1455	-
1455	1456	-
1456	1457	-
1457	1458	-
1458	1459	-
1459	1460	-
1460	1461	-
1461	1462	-
1462	1463	-
1463	1464	-
1464	1465	-
1465	1466	-
1466	1467	-
1467	1468	-
1468	1469	-
1469	1470	-
1470	1471	-
1471	1472	-
1472	1473	-
1473	1474	-
1474	1475	-
1475	1476	-
1476	1477	-
1477	1478	-
1478	1479	-
1479	1480	-
1480	1481	-

ТЕКСТОВОЕ ОПИСАНИЕ
местоположения границ населенных пунктов, территориальных зон

Прохождение границы		Описание прохождения границы
от точки	до точки	
1	2	3
1481	1482	-
1482	1483	-
1483	1484	-
1484	1485	-
1485	1486	-
1486	1487	-
1487	1488	-
1488	1489	-
1489	1490	-
1490	1491	-
1491	1492	-
1492	1493	-
1493	1448	-
1494	1495	-
1495	1496	-
1496	1497	-
1497	1498	-
1498	1499	-
1499	1500	-
1500	1501	-
1501	1502	-
1502	1503	-
1503	1504	-
1504	1505	-
1505	1506	-
1506	1507	-
1507	1508	-
1508	1509	-
1509	1510	-
1510	1511	-
1511	1512	-
1512	1513	-
1513	1514	-
1514	1515	-
1515	1516	-
1516	1517	-
1517	1518	-

ТЕКСТОВОЕ ОПИСАНИЕ
местоположения границ населенных пунктов, территориальных зон

Прохождение границы		Описание прохождения границы
от точки	до точки	
1	2	3
1518	1519	-
1519	1520	-
1520	1521	-
1521	1522	-
1522	1523	-
1523	1524	-
1524	1525	-
1525	1526	-
1526	1527	-
1527	1528	-
1528	1529	-
1529	1530	-
1530	1531	-
1531	1532	-
1532	1533	-
1533	1534	-
1534	1535	-
1535	1536	-
1536	1537	-
1537	1538	-
1538	1539	-
1539	1540	-
1540	1541	-
1541	1542	-
1542	1543	-
1543	1544	-
1544	1545	-
1545	1546	-
1546	1547	-
1547	1548	-
1548	1549	-
1549	1550	-
1550	1551	-
1551	1552	-
1552	1553	-
1553	1554	-
1554	1555	-

ТЕКСТОВОЕ ОПИСАНИЕ местоположения границ населенных пунктов, территориальных зон		
Прохождение границы		**Описание прохождения границы**
от точки	**до точки**	
1	**2**	**3**
1555	1556	-
1556	1557	-
1557	1558	-
1558	1559	-
1559	1560	-
1560	1561	-
1561	1562	-
1562	1563	-
1563	1564	-
1564	1565	-
1565	1566	-
1566	1567	-
1567	1568	-
1568	1569	-
1569	1570	-
1570	1571	-
1571	1572	-
1572	1573	-
1573	1574	-
1574	1575	-
1575	1494	-
1576	1577	-
1577	1578	-
1578	1579	-
1579	1580	-
1580	1581	-
1581	1582	-
1582	1583	-
1583	1584	-
1584	1585	-
1585	1586	-
1586	1587	-
1587	1588	-
1588	1589	-
1589	1590	-
1590	1591	-
1591	1592	-

ТЕКСТОВОЕ ОПИСАНИЕ
местоположения границ населенных пунктов, территориальных зон

Прохождение границы		Описание прохождения границы
от точки	до точки	
1	2	3
1592	1593	-
1593	1594	-
1594	1595	-
1595	1596	-
1596	1597	-
1597	1598	-
1598	1599	-
1599	1600	-
1600	1601	-
1601	1602	-
1602	1603	-
1603	1604	-
1604	1605	-
1605	1606	-
1606	1607	-
1607	1608	-
1608	1609	-
1609	1610	-
1610	1576	-
1611	1612	-
1612	1613	-
1613	1614	-
1614	1615	-
1615	1616	-
1616	1617	-
1617	1618	-
1618	1619	-
1619	1620	-
1620	1621	-
1621	1622	-
1622	1623	-
1623	1624	-
1624	1625	-
1625	1626	-
1626	1627	-
1627	1628	-
1628	1629	-

ТЕКСТОВОЕ ОПИСАНИЕ
местоположения границ населенных пунктов, территориальных зон

Прохождение границы		Описание прохождения границы
от точки	до точки	
1	2	3
1629	1630	-
1630	1631	-
1631	1632	-
1632	1633	-
1633	1634	-
1634	1611	-
1635	1636	-
1636	1637	-
1637	1638	-
1638	1635	-
1639	1640	-
1640	1641	-
1641	1642	-
1642	1643	-
1643	1644	-
1644	1645	-
1645	1646	-
1646	1647	-
1647	1648	-
1648	1649	-
1649	1650	-
1650	1651	-
1651	1652	-
1652	1653	-
1653	1639	-
1654	1655	-
1655	1656	-
1656	1657	-
1657	1658	-
1658	1659	-
1659	1660	-
1660	1661	-
1661	1662	-
1662	1663	-
1663	1664	-
1664	1665	-
1665	1666	-

ТЕКСТОВОЕ ОПИСАНИЕ местоположения границ населенных пунктов, территориальных зон		
Прохождение границы		**Описание прохождения границы**
от точки	**до точки**	
1	**2**	**3**
1666	1667	-
1667	1668	-
1668	1669	-
1669	1670	-
1670	1671	-
1671	1672	-
1672	1673	-
1673	1674	-
1674	1675	-
1675	1676	-
1676	1677	-
1677	1678	-
1678	1679	-
1679	1680	-
1680	1681	-
1681	1682	-
1682	1683	-
1683	1684	-
1684	1685	-
1685	1686	-
1686	1687	-
1687	1688	-
1688	1689	-
1689	1690	-
1690	1691	-
1691	1692	-
1692	1693	-
1693	1694	-
1694	1695	-
1695	1696	-
1696	1654	-
1697	1698	-
1698	1699	-
1699	1700	-
1700	1701	-
1701	1702	-
1702	1703	-

ТЕКСТОВОЕ ОПИСАНИЕ местоположения границ населенных пунктов, территориальных зон		
Прохождение границы		**Описание прохождения границы**
от точки	**до точки**	
1	**2**	**3**
1703	1704	-
1704	1705	-
1705	1706	-
1706	1707	-
1707	1708	-
1708	1709	-
1709	1710	-
1710	1711	-
1711	1712	-
1712	1713	-
1713	1714	-
1714	1715	-
1715	1716	-
1716	1717	-
1717	1718	-
1718	1719	-
1719	1720	-
1720	1721	-
1721	1722	-
1722	1723	-
1723	1724	-
1724	1725	-
1725	1726	-
1726	1727	-
1727	1728	-
1728	1729	-
1729	1730	-
1730	1731	-
1731	1732	-
1732	1733	-
1733	1734	-
1734	1735	-
1735	1736	-
1736	1697	-
1737	1738	-
1738	1739	-
1739	1740	-

ТЕКСТОВОЕ ОПИСАНИЕ
местоположения границ населенных пунктов, территориальных зон

Прохождение границы		Описание прохождения границы
от точки	до точки	
1	2	3
1740	1741	-
1741	1742	-
1742	1743	-
1743	1744	-
1744	1745	-
1745	1746	-
1746	1747	-
1747	1748	-
1748	1749	-
1749	1737	-
1750	1751	-
1751	1752	-
1752	1753	-
1753	1754	-
1754	1755	-
1755	1756	-
1756	1757	-
1757	1758	-
1758	1759	-
1759	1760	-
1760	1761	-
1761	1762	-
1762	1763	-
1763	1764	-
1764	1765	-
1765	1766	-
1766	1767	-
1767	1768	-
1768	1769	-
1769	1770	-
1770	1750	-
1771	1772	-
1772	1773	-
1773	1774	-
1774	1775	-
1775	1776	-
1776	1777	-

ТЕКСТОВОЕ ОПИСАНИЕ
местоположения границ населенных пунктов, территориальных зон

Прохождение границы		Описание прохождения границы
от точки	до точки	
1	2	3
1777	1778	-
1778	1779	-
1779	1780	-
1780	1781	-
1781	1782	-
1782	1783	-
1783	1771	-
1784	1785	-
1785	1786	-
1786	1787	-
1787	1788	-
1788	1789	-
1789	1790	-
1790	1791	-
1791	1792	-
1792	1793	-
1793	1794	-
1794	1795	-
1795	1796	-
1796	1797	-
1797	1798	-
1798	1799	-
1799	1800	-
1800	1801	-
1801	1802	-
1802	1803	-
1803	1784	-
1804	1805	-
1805	1806	-
1806	1807	-
1807	1808	-
1808	1809	-
1809	1810	-
1810	1811	-
1811	1812	-
1812	1813	-
1813	1804	-

ТЕКСТОВОЕ ОПИСАНИЕ местоположения границ населенных пунктов, территориальных зон		
Прохождение границы		**Описание прохождения границы**
от точки	**до точки**	
1	**2**	**3**
1814	1815	-
1815	1816	-
1816	1817	-
1817	1818	-
1818	1819	-
1819	1820	-
1820	1821	-
1821	1822	-
1822	1823	-
1823	1824	-
1824	1825	-
1825	1826	-
1826	1827	-
1827	1828	-
1828	1829	-
1829	1814	-
1830	1831	-
1831	1832	-
1832	1830	-
1833	1834	-
1834	1835	-
1835	1836	-
1836	1837	-
1837	1838	-
1838	1839	-
1839	1840	-
1840	1833	-
1841	1842	-
1842	1843	-
1843	1844	-
1844	1845	-
1845	1846	-
1846	1847	-
1847	1841	-
1848	1849	-
1849	1850	-
1850	1851	-

ТЕКСТОВОЕ ОПИСАНИЕ
местоположения границ населенных пунктов, территориальных зон

Прохождение границы		Описание прохождения границы
от точки	до точки	
1	2	3
1851	1852	-
1852	1853	-
1853	1854	-
1854	1848	-
1855	1856	-
1856	1857	-
1857	1858	-
1858	1859	-
1859	1860	-
1860	1861	-
1861	1862	-
1862	1863	-
1863	1864	-
1864	1855	-
1865	1866	-
1866	1867	-
1867	1868	-
1868	1869	-
1869	1865	-
1870	1871	-
1871	1872	-
1872	1873	-
1873	1874	-
1874	1875	-
1875	1876	-
1876	1877	-
1877	1878	-
1878	1879	-
1879	1880	-
1880	1870	-
1881	1882	-
1882	1883	-
1883	1884	-
1884	1885	-
1885	1886	-
1886	1887	-
1887	1881	-

ТЕКСТОВОЕ ОПИСАНИЕ
местоположения границ населенных пунктов, территориальных зон

Прохождение границы		Описание прохождения границы
от точки	до точки	
1	2	3
1888	1889	-
1889	1890	-
1890	1891	-
1891	1892	-
1892	1888	-

ГРАФИЧЕСКОЕ ОПИСАНИЕ
местоположения границ населенных пунктов, территориальных зон, особо охраняемых природных территорий, зон с особыми условиями использования территории

Зона садоводческих некоммерческих объединений граждан (ТСХ.2.0)

(наименование объекта, местоположение границ которого описано (далее - объект))

Раздел 1

Сведения об объекте

№ п/п	Характеристики объекта	Описание характеристик
1	2	3
1.	Местоположение объекта	Ленинградская область, м. р-н Ломоносовский, с.п Горбунковское
2.	Площадь объекта +/- величина погрешности определения площади (Р +/- Дельта Р)	893774 +/- 16544 м²
3.	Иные характеристики объекта	-

Раздел 2

Сведения о местоположении границ объекта

1. Система координат МСК 47 зона 2

2. Сведения о характерных точках границ объекта

Обозначение характерных точек границ	Координаты, м		Метод определения координат характерной точки	Средняя квадратическая погрешность положения характерной точки (Mt), м	Описание обозначения точки на местности (при наличии)
	X	Y			
1	2	3	4	5	6
1	420613.31	2191067.05	Картометрический метод	5.0	Закрепление отсутствует
2	420601.60	2191065.49	Картометрический метод	5.0	Закрепление отсутствует
3	420559.33	2191059.84	Картометрический метод	5.0	Закрепление отсутствует
4	420557.06	2191059.54	Картометрический метод	5.0	Закрепление отсутствует
5	420515.19	2191053.95	Картометрический метод	5.0	Закрепление отсутствует
6	420483.79	2191049.76	Картометрический метод	5.0	Закрепление отсутствует
7	420473.41	2191048.37	Картометрический метод	5.0	Закрепление отсутствует
8	420442.15	2191044.20	Картометрический метод	5.0	Закрепление отсутствует
9	420432.90	2191042.96	Картометрический метод	5.0	Закрепление отсутствует
10	420423.80	2191041.75	Картометрический метод	5.0	Закрепление отсутствует
11	420343.48	2191041.03	Картометрический метод	5.0	Закрепление отсутствует
12	420295.10	2191040.60	Картометрический метод	5.0	Закрепление отсутствует
13	420255.99	2191040.25	Картометрический метод	5.0	Закрепление отсутствует
14	420177.76	2191039.55	Картометрический метод	5.0	Закрепление отсутствует
15	420146.23	2191039.26	Картометрический метод	5.0	Закрепление отсутствует
16	420124.66	2191039.07	Картометрический метод	5.0	Закрепление отсутствует
17	420070.60	2191038.58	Картометрический метод	5.0	Закрепление отсутствует
18	420016.76	2191038.10	Картометрический метод	5.0	Закрепление отсутствует
19	420009.39	2191038.03	Картометрический метод	5.0	Закрепление отсутствует
20	419956.95	2191037.56	Картометрический метод	5.0	Закрепление отсутствует
21	419905.26	2191037.09	Картометрический метод	5.0	Закрепление отсутствует
22	419895.16	2191037.00	Картометрический метод	5.0	Закрепление отсутствует

2. Сведения о характерных точках границ объекта					
Обозначение характерных точек границ	**Координаты, м**		**Метод определения координат характерной точки**	**Средняя квадратическая погрешность положения характерной точки (Mt), м**	**Описание обозначения точки на местности (при наличии)**
	X	**Y**			
1	**2**	**3**	**4**	**5**	**6**
23	419871.95	2191036.79	Картометрический метод	5.0	Закрепление отсутствует
24	419843.42	2191036.54	Картометрический метод	5.0	Закрепление отсутствует
25	419826.04	2191036.38	Картометрический метод	5.0	Закрепление отсутствует
26	419696.66	2191035.21	Картометрический метод	5.0	Закрепление отсутствует
27	419659.06	2191034.87	Картометрический метод	5.0	Закрепление отсутствует
28	419649.88	2191034.79	Картометрический метод	5.0	Закрепление отсутствует
29	419630.51	2190869.26	Картометрический метод	5.0	Закрепление отсутствует
30	419632.71	2190861.30	Картометрический метод	5.0	Закрепление отсутствует
31	419645.56	2190834.63	Картометрический метод	5.0	Закрепление отсутствует
32	419670.97	2190790.89	Картометрический метод	5.0	Закрепление отсутствует
33	419673.45	2190782.58	Картометрический метод	5.0	Закрепление отсутствует
34	419674.88	2190771.87	Картометрический метод	5.0	Закрепление отсутствует
35	419676.70	2190768.66	Картометрический метод	5.0	Закрепление отсутствует
36	419677.44	2190752.16	Картометрический метод	5.0	Закрепление отсутствует
37	419682.71	2190710.46	Картометрический метод	5.0	Закрепление отсутствует
38	419681.27	2190697.89	Картометрический метод	5.0	Закрепление отсутствует
39	419686.99	2190697.68	Картометрический метод	5.0	Закрепление отсутствует
40	419696.15	2190697.70	Картометрический метод	5.0	Закрепление отсутствует
41	419700.45	2190695.06	Картометрический метод	5.0	Закрепление отсутствует
42	419750.81	2190664.16	Картометрический метод	5.0	Закрепление отсутствует
43	419852.63	2190601.67	Картометрический метод	5.0	Закрепление отсутствует
44	420001.90	2190510.06	Картометрический метод	5.0	Закрепление отсутствует
45	420109.44	2190468.19	Картометрический метод	5.0	Закрепление отсутствует
46	420109.44	2190469.92	Картометрический метод	5.0	Закрепление отсутствует
47	420109.45	2190497.54	Картометрический метод	5.0	Закрепление отсутствует

2. Сведения о характерных точках границ объекта					
Обозначение характерных точек границ	**Координаты, м**		**Метод определения координат характерной точки**	**Средняя квадратическая погрешность положения характерной точки (Mt), м**	**Описание обозначения точки на местности (при наличии)**
	X	**Y**			
1	**2**	**3**	**4**	**5**	**6**
48	420109.46	2190531.70	Картометрический метод	5.0	Закрепление отсутствует
49	420109.47	2190556.98	Картометрический метод	5.0	Закрепление отсутствует
50	420109.48	2190582.26	Картометрический метод	5.0	Закрепление отсутствует
51	420109.49	2190609.20	Картометрический метод	5.0	Закрепление отсутствует
52	420109.50	2190636.13	Картометрический метод	5.0	Закрепление отсутствует
53	420109.51	2190661.42	Картометрический метод	5.0	Закрепление отсутствует
54	420109.52	2190686.71	Картометрический метод	5.0	Закрепление отсутствует
55	420109.53	2190711.99	Картометрический метод	5.0	Закрепление отсутствует
56	420109.54	2190737.28	Картометрический метод	5.0	Закрепление отсутствует
57	420109.55	2190762.56	Картометрический метод	5.0	Закрепление отсутствует
58	420109.56	2190787.85	Картометрический метод	5.0	Закрепление отсутствует
59	420109.57	2190813.13	Картометрический метод	5.0	Закрепление отсутствует
60	420109.58	2190838.41	Картометрический метод	5.0	Закрепление отсутствует
61	420109.59	2190858.29	Картометрический метод	5.0	Закрепление отсутствует
62	420132.35	2190861.22	Картометрический метод	5.0	Закрепление отсутствует
63	420157.15	2190864.42	Картометрический метод	5.0	Закрепление отсутствует
64	420181.94	2190867.62	Картометрический метод	5.0	Закрепление отсутствует
65	420206.74	2190870.81	Картометрический метод	5.0	Закрепление отсутствует
66	420231.53	2190874.00	Картометрический метод	5.0	Закрепление отсутствует
67	420256.33	2190877.19	Картометрический метод	5.0	Закрепление отсутствует
68	420281.12	2190880.39	Картометрический метод	5.0	Закрепление отсутствует
69	420305.92	2190883.59	Картометрический метод	5.0	Закрепление отсутствует
70	420330.71	2190886.78	Картометрический метод	5.0	Закрепление отсутствует
71	420355.51	2190889.97	Картометрический метод	5.0	Закрепление отсутствует
72	420380.31	2190893.16	Картометрический метод	5.0	Закрепление отсутствует

2. Сведения о характерных точках границ объекта					
Обозначение характерных точек границ	**Координаты, м**		**Метод определения координат характерной точки**	**Средняя квадратическая погрешность положения характерной точки (Mt), м**	**Описание обозначения точки на местности (при наличии)**
	X	**Y**			
1	**2**	**3**	**4**	**5**	**6**
73	420405.11	2190896.37	Картометрический метод	5.0	Закрепление отсутствует
74	420429.90	2190899.56	Картометрический метод	5.0	Закрепление отсутствует
75	420454.69	2190902.75	Картометрический метод	5.0	Закрепление отсутствует
76	420479.49	2190905.94	Картометрический метод	5.0	Закрепление отсутствует
77	420504.29	2190909.14	Картометрический метод	5.0	Закрепление отсутствует
78	420529.07	2190912.33	Картометрический метод	5.0	Закрепление отсутствует
79	420555.39	2190915.73	Картометрический метод	5.0	Закрепление отсутствует
80	420581.74	2190919.12	Картометрический метод	5.0	Закрепление отсутствует
81	420606.53	2190922.31	Картометрический метод	5.0	Закрепление отсутствует
82	420631.33	2190925.50	Картометрический метод	5.0	Закрепление отсутствует
83	420656.12	2190928.69	Картометрический метод	5.0	Закрепление отсутствует
84	420680.92	2190931.89	Картометрический метод	5.0	Закрепление отсутствует
85	420704.12	2190934.88	Картометрический метод	5.0	Закрепление отсутствует
86	420729.20	2190938.12	Картометрический метод	5.0	Закрепление отсутствует
87	420744.72	2190940.11	Картометрический метод	5.0	Закрепление отсутствует
88	420702.71	2190986.21	Картометрический метод	5.0	Закрепление отсутствует
89	420671.45	2191020.51	Картометрический метод	5.0	Закрепление отсутствует
90	420655.54	2191037.97	Картометрический метод	5.0	Закрепление отсутствует
91	420650.55	2191041.50	Картометрический метод	5.0	Закрепление отсутствует
92	420614.21	2191067.17	Картометрический метод	5.0	Закрепление отсутствует
1	420613.31	2191067.05	Картометрический метод	5.0	Закрепление отсутствует
93	420247.17	2192304.41	Картометрический метод	5.0	Закрепление отсутствует
94	420248.45	2192283.25	Картометрический метод	5.0	Закрепление отсутствует
95	420251.55	2192231.65	Картометрический метод	5.0	Закрепление отсутствует
96	420253.89	2192192.79	Картометрический метод	5.0	Закрепление отсутствует

2. Сведения о характерных точках границ объекта					
Обозначение характерных точек границ	**Координаты, м**		**Метод определения координат характерной точки**	**Средняя квадратическая погрешность положения характерной точки (Mt), м**	**Описание обозначения точки на местности (при наличии)**
	X	**Y**			
1	**2**	**3**	**4**	**5**	**6**
97	420254.46	2192183.34	Картометрический метод	5.0	Закрепление отсутствует
98	420256.65	2192146.93	Картометрический метод	5.0	Закрепление отсутствует
99	420258.10	2192122.95	Картометрический метод	5.0	Закрепление отсутствует
100	420261.05	2192073.90	Картометрический метод	5.0	Закрепление отсутствует
101	420282.35	2192076.52	Картометрический метод	5.0	Закрепление отсутствует
102	420312.28	2192080.20	Картометрический метод	5.0	Закрепление отсутствует
103	420341.87	2192083.84	Картометрический метод	5.0	Закрепление отсутствует
104	420372.13	2192087.56	Картометрический метод	5.0	Закрепление отсутствует
105	420403.09	2192091.37	Картометрический метод	5.0	Закрепление отсутствует
106	420404.22	2192091.51	Картометрический метод	5.0	Закрепление отсутствует
107	420432.56	2192094.99	Картометрический метод	5.0	Закрепление отсутствует
108	420443.04	2192100.41	Картометрический метод	5.0	Закрепление отсутствует
109	420444.13	2192114.66	Картометрический метод	5.0	Закрепление отсутствует
110	420450.07	2192142.48	Картометрический метод	5.0	Закрепление отсутствует
111	420451.31	2192148.79	Картометрический метод	5.0	Закрепление отсутствует
112	420456.93	2192169.13	Картометрический метод	5.0	Закрепление отсутствует
113	420461.36	2192189.89	Картометрический метод	5.0	Закрепление отсутствует
114	420466.95	2192216.90	Картометрический метод	5.0	Закрепление отсутствует
115	420468.25	2192223.18	Картометрический метод	5.0	Закрепление отсутствует
116	420461.38	2192248.26	Картометрический метод	5.0	Закрепление отсутствует
117	420452.24	2192284.00	Картометрический метод	5.0	Закрепление отсутствует
118	420440.78	2192328.84	Картометрический метод	5.0	Закрепление отсутствует
119	420435.57	2192327.27	Картометрический метод	5.0	Закрепление отсутствует
120	420416.35	2192327.61	Картометрический метод	5.0	Закрепление отсутствует
121	420355.24	2192328.65	Картометрический метод	5.0	Закрепление отсутствует

2. Сведения о характерных точках границ объекта					
Обозначение характерных точек границ	**Координаты, м**		**Метод определения координат характерной точки**	**Средняя квадратическая погрешность положения характерной точки (Mt), м**	**Описание обозначения точки на местности (при наличии)**
	X	**Y**			
1	**2**	**3**	**4**	**5**	**6**
122	420245.60	2192330.52	Картометрический метод	5.0	Закрепление отсутствует
93	420247.17	2192304.41	Картометрический метод	5.0	Закрепление отсутствует
123	419294.38	2192758.28	Картометрический метод	5.0	Закрепление отсутствует
124	419295.67	2192754.50	Картометрический метод	5.0	Закрепление отсутствует
125	419307.97	2192718.56	Картометрический метод	5.0	Закрепление отсутствует
126	419317.68	2192690.17	Картометрический метод	5.0	Закрепление отсутствует
127	419327.39	2192661.79	Картометрический метод	5.0	Закрепление отсутствует
128	419327.60	2192661.16	Картометрический метод	5.0	Закрепление отсутствует
129	419337.10	2192633.40	Картометрический метод	5.0	Закрепление отсутствует
130	419346.81	2192605.01	Картометрический метод	5.0	Закрепление отсутствует
131	419356.52	2192576.62	Картометрический метод	5.0	Закрепление отсутствует
132	419361.54	2192561.92	Картометрический метод	5.0	Закрепление отсутствует
133	419369.95	2192537.33	Картометрический метод	5.0	Закрепление отсутствует
134	419372.47	2192529.97	Картометрический метод	5.0	Закрепление отсутствует
135	419377.82	2192514.33	Картометрический метод	5.0	Закрепление отсутствует
136	419404.34	2192543.41	Картометрический метод	5.0	Закрепление отсутствует
137	419406.95	2192565.85	Картометрический метод	5.0	Закрепление отсутствует
138	419409.14	2192584.70	Картометрический метод	5.0	Закрепление отсутствует
139	419427.76	2192603.93	Картометрический метод	5.0	Закрепление отсутствует
140	419433.36	2192609.71	Картометрический метод	5.0	Закрепление отсутствует
141	419464.60	2192625.82	Картометрический метод	5.0	Закрепление отсутствует
142	419473.35	2192630.33	Картометрический метод	5.0	Закрепление отсутствует
143	419488.58	2192644.14	Картометрический метод	5.0	Закрепление отсутствует
144	419526.40	2192678.42	Картометрический метод	5.0	Закрепление отсутствует
145	419527.80	2192680.83	Картометрический метод	5.0	Закрепление отсутствует

2. Сведения о характерных точках границ объекта

Обозначение характерных точек границ	Координаты, м		Метод определения координат характерной точки	Средняя квадратическая погрешность положения характерной точки (Mt), м	Описание обозначения точки на местности (при наличии)
	X	Y			
1	2	3	4	5	6
146	419542.92	2192706.78	Картометрический метод	5.0	Закрепление отсутствует
147	419558.05	2192732.74	Картометрический метод	5.0	Закрепление отсутствует
148	419573.18	2192758.70	Картометрический метод	5.0	Закрепление отсутствует
149	419548.94	2192772.82	Картометрический метод	5.0	Закрепление отсутствует
150	419542.85	2192776.37	Картометрический метод	5.0	Закрепление отсутствует
151	419548.98	2192786.69	Картометрический метод	5.0	Закрепление отсутствует
152	419538.61	2192792.73	Картометрический метод	5.0	Закрепление отсутствует
153	419538.43	2192796.81	Картометрический метод	5.0	Закрепление отсутствует
154	419490.44	2192787.05	Картометрический метод	5.0	Закрепление отсутствует
155	419486.20	2192786.59	Картометрический метод	5.0	Закрепление отсутствует
156	419475.22	2192785.38	Картометрический метод	5.0	Закрепление отсутствует
157	419470.10	2192784.82	Картометрический метод	5.0	Закрепление отсутствует
158	419442.48	2192785.45	Картометрический метод	5.0	Закрепление отсутствует
159	419430.59	2192786.90	Картометрический метод	5.0	Закрепление отсутствует
160	419395.63	2192791.16	Картометрический метод	5.0	Закрепление отсутствует
161	419322.35	2192800.09	Картометрический метод	5.0	Закрепление отсутствует
162	419310.46	2192801.54	Картометрический метод	5.0	Закрепление отсутствует
163	419292.98	2192806.60	Картометрический метод	5.0	Закрепление отсутствует
164	419274.64	2192815.99	Картометрический метод	5.0	Закрепление отсутствует
123	419294.38	2192758.28	Картометрический метод	5.0	Закрепление отсутствует
165	424395.86	2198420.08	Картометрический метод	5.0	Закрепление отсутствует
166	424382.50	2198405.26	Картометрический метод	5.0	Закрепление отсутствует
167	424369.67	2198389.84	Картометрический метод	5.0	Закрепление отсутствует
168	424355.13	2198373.99	Картометрический метод	5.0	Закрепление отсутствует
169	424341.35	2198358.61	Картометрический метод	5.0	Закрепление отсутствует

2. Сведения о характерных точках границ объекта					
Обозначение характерных точек границ	**Координаты, м**		**Метод определения координат характерной точки**	**Средняя квадратическая погрешность положения характерной точки (Mt), м**	**Описание обозначения точки на местности (при наличии)**
	X	**Y**			
1	**2**	**3**	**4**	**5**	**6**
170	424327.77	2198342.37	Картометрический метод	5.0	Закрепление отсутствует
171	424288.51	2198296.81	Картометрический метод	5.0	Закрепление отсутствует
172	424275.61	2198281.93	Картометрический метод	5.0	Закрепление отсутствует
173	424222.68	2198222.92	Картометрический метод	5.0	Закрепление отсутствует
174	424206.82	2198205.88	Картометрический метод	5.0	Закрепление отсутствует
175	424192.98	2198190.30	Картометрический метод	5.0	Закрепление отсутствует
176	424178.14	2198173.59	Картометрический метод	5.0	Закрепление отсутствует
177	424153.41	2198145.66	Картометрический метод	5.0	Закрепление отсутствует
178	424162.41	2198136.02	Картометрический метод	5.0	Закрепление отсутствует
179	424202.41	2198147.17	Картометрический метод	5.0	Закрепление отсутствует
180	424225.95	2198154.38	Картометрический метод	5.0	Закрепление отсутствует
181	424243.04	2198160.41	Картометрический метод	5.0	Закрепление отсутствует
182	424280.41	2198172.25	Картометрический метод	5.0	Закрепление отсутствует
183	424306.01	2198195.52	Картометрический метод	5.0	Закрепление отсутствует
184	424332.27	2198220.40	Картометрический метод	5.0	Закрепление отсутствует
185	424354.19	2198241.32	Картометрический метод	5.0	Закрепление отсутствует
186	424392.21	2198278.56	Картометрический метод	5.0	Закрепление отсутствует
187	424425.65	2198310.94	Картометрический метод	5.0	Закрепление отсутствует
188	424440.49	2198325.13	Картометрический метод	5.0	Закрепление отсутствует
189	424441.46	2198324.19	Картометрический метод	5.0	Закрепление отсутствует
190	424456.40	2198339.17	Картометрический метод	5.0	Закрепление отсутствует
191	424470.04	2198354.15	Картометрический метод	5.0	Закрепление отсутствует
192	424483.84	2198368.77	Картометрический метод	5.0	Закрепление отсутствует
193	424446.60	2198402.29	Картометрический метод	5.0	Закрепление отсутствует
194	424440.90	2198407.36	Картометрический метод	5.0	Закрепление отсутствует

2. Сведения о характерных точках границ объекта					
Обозначение характерных точек границ	**Координаты, м**		**Метод определения координат характерной точки**	**Средняя квадратическая погрешность положения характерной точки (Mt), м**	**Описание обозначения точки на местности (при наличии)**
	X	**Y**			
1	**2**	**3**	**4**	**5**	**6**
195	424437.98	2198409.62	Картометрический метод	5.0	Закрепление отсутствует
196	424411.36	2198431.45	Картометрический метод	5.0	Закрепление отсутствует
197	424408.31	2198431.46	Картометрический метод	5.0	Закрепление отсутствует
165	424395.86	2198420.08	Картометрический метод	5.0	Закрепление отсутствует
198	424621.53	2198943.57	Картометрический метод	5.0	Закрепление отсутствует
199	424575.96	2198915.75	Картометрический метод	5.0	Закрепление отсутствует
200	424604.22	2198898.65	Картометрический метод	5.0	Закрепление отсутствует
201	424604.31	2198898.60	Картометрический метод	5.0	Закрепление отсутствует
202	424646.91	2198873.26	Картометрический метод	5.0	Закрепление отсутствует
203	424668.18	2198860.64	Картометрический метод	5.0	Закрепление отсутствует
204	424712.05	2198835.78	Картометрический метод	5.0	Закрепление отсутствует
205	424733.42	2198822.80	Картометрический метод	5.0	Закрепление отсутствует
206	424755.13	2198810.43	Картометрический метод	5.0	Закрепление отсутствует
207	424776.98	2198797.98	Картометрический метод	5.0	Закрепление отсутствует
208	424775.59	2198795.34	Картометрический метод	5.0	Закрепление отсутствует
209	424796.68	2198782.03	Картометрический метод	5.0	Закрепление отсутствует
210	424818.35	2198769.69	Картометрический метод	5.0	Закрепление отсутствует
211	424839.99	2198757.51	Картометрический метод	5.0	Закрепление отсутствует
212	424883.07	2198732.54	Картометрический метод	5.0	Закрепление отсутствует
213	424928.11	2198796.97	Картометрический метод	5.0	Закрепление отсутствует
214	424845.10	2198854.59	Картометрический метод	5.0	Закрепление отсутствует
215	424824.16	2198868.24	Картометрический метод	5.0	Закрепление отсутствует
216	424742.51	2198925.79	Картометрический метод	5.0	Закрепление отсутствует
217	424721.12	2198940.52	Картометрический метод	5.0	Закрепление отсутствует
218	424710.10	2198948.11	Картометрический метод	5.0	Закрепление отсутствует

2. Сведения о характерных точках границ объекта					
Обозначение характерных точек границ	**Координаты, м**		**Метод определения координат характерной точки**	**Средняя квадратическая погрешность положения характерной точки (Mt), м**	**Описание обозначения точки на местности (при наличии)**
	X	**Y**			
1	**2**	**3**	**4**	**5**	**6**
219	424680.69	2198968.35	Картометрический метод	5.0	Закрепление отсутствует
198	424621.53	2198943.57	Картометрический метод	5.0	Закрепление отсутствует
220	424493.64	2198848.02	Картометрический метод	5.0	Закрепление отсутствует
221	424485.80	2198828.53	Картометрический метод	5.0	Закрепление отсутствует
222	424448.07	2198702.05	Картометрический метод	5.0	Закрепление отсутствует
223	424442.87	2198684.82	Картометрический метод	5.0	Закрепление отсутствует
224	424426.73	2198631.06	Картометрический метод	5.0	Закрепление отсутствует
225	424421.56	2198613.25	Картометрический метод	5.0	Закрепление отсутствует
226	424416.90	2198597.21	Картометрический метод	5.0	Закрепление отсутствует
227	424398.13	2198523.93	Картометрический метод	5.0	Закрепление отсутствует
228	424396.70	2198524.37	Картометрический метод	5.0	Закрепление отсутствует
229	424392.02	2198506.09	Картометрический метод	5.0	Закрепление отсутствует
230	424393.45	2198505.66	Картометрический метод	5.0	Закрепление отсутствует
231	424383.91	2198468.43	Картометрический метод	5.0	Закрепление отсутствует
232	424428.31	2198449.31	Картометрический метод	5.0	Закрепление отсутствует
233	424441.29	2198491.24	Картометрический метод	5.0	Закрепление отсутствует
234	424447.40	2198508.96	Картометрический метод	5.0	Закрепление отсутствует
235	424446.33	2198509.30	Картометрический метод	5.0	Закрепление отсутствует
236	424464.78	2198582.12	Картометрический метод	5.0	Закрепление отсутствует
237	424470.03	2198599.44	Картометрический метод	5.0	Закрепление отсутствует
238	424475.18	2198617.16	Картометрический метод	5.0	Закрепление отсутствует
239	424491.04	2198671.02	Картометрический метод	5.0	Закрепление отсутствует
240	424496.39	2198688.84	Картометрический метод	5.0	Закрепление отсутствует
241	424536.15	2198814.38	Картометрический метод	5.0	Закрепление отсутствует
242	424541.03	2198831.88	Картометрический метод	5.0	Закрепление отсутствует

2. Сведения о характерных точках границ объекта

Обозначение характерных точек границ	Координаты, м		Метод определения координат характерной точки	Средняя квадратическая погрешность положения характерной точки (Mt), м	Описание обозначения точки на местности (при наличии)
	X	Y			
1	2	3	4	5	6
243	424545.57	2198848.19	Картометрический метод	5.0	Закрепление отсутствует
244	424503.55	2198872.68	Картометрический метод	5.0	Закрепление отсутствует
220	424493.64	2198848.02	Картометрический метод	5.0	Закрепление отсутствует
245	424730.39	2198989.17	Картометрический метод	5.0	Закрепление отсутствует
246	424731.13	2198988.55	Картометрический метод	5.0	Закрепление отсутствует
247	424747.18	2198977.02	Картометрический метод	5.0	Закрепление отсутствует
248	424733.05	2198957.12	Картометрический метод	5.0	Закрепление отсутствует
249	424724.69	2198945.33	Картометрический метод	5.0	Закрепление отсутствует
250	424723.91	2198944.43	Картометрический метод	5.0	Закрепление отсутствует
251	424788.13	2198900.77	Картометрический метод	5.0	Закрепление отсутствует
252	424808.80	2198886.81	Картометрический метод	5.0	Закрепление отсутствует
253	424910.79	2198816.03	Картометрический метод	5.0	Закрепление отсутствует
254	424932.17	2198801.40	Картометрический метод	5.0	Закрепление отсутствует
255	424953.80	2198833.91	Картометрический метод	5.0	Закрепление отсутствует
256	424975.20	2198868.00	Картометрический метод	5.0	Закрепление отсутствует
257	424973.87	2198870.75	Картометрический метод	5.0	Закрепление отсутствует
258	424971.92	2198872.57	Картометрический метод	5.0	Закрепление отсутствует
259	424956.43	2198883.07	Картометрический метод	5.0	Закрепление отсутствует
260	424932.79	2198848.57	Картометрический метод	5.0	Закрепление отсутствует
261	424911.24	2198862.93	Картометрический метод	5.0	Закрепление отсутствует
262	424935.58	2198896.40	Картометрический метод	5.0	Закрепление отсутствует
263	424913.97	2198911.12	Картометрический метод	5.0	Закрепление отсутствует
264	424890.47	2198876.58	Картометрический метод	5.0	Закрепление отсутствует
265	424869.90	2198891.10	Картометрический метод	5.0	Закрепление отсутствует
266	424893.28	2198925.00	Картометрический метод	5.0	Закрепление отсутствует

2. Сведения о характерных точках границ объекта

Обозначение характерных точек границ	Координаты, м		Метод определения координат характерной точки	Средняя квадратическая погрешность положения характерной точки (Mt), м	Описание обозначения точки на местности (при наличии)
	X	Y			
1	2	3	4	5	6
267	424851.90	2198952.74	Картометрический метод	5.0	Закрепление отсутствует
268	424804.90	2198985.31	Картометрический метод	5.0	Закрепление отсутствует
269	424773.37	2199007.17	Картометрический метод	5.0	Закрепление отсутствует
245	424730.39	2198989.17	Картометрический метод	5.0	Закрепление отсутствует
270	419298.06	2192409.50	Картометрический метод	5.0	Закрепление отсутствует
271	419293.41	2192421.79	Картометрический метод	5.0	Закрепление отсутствует
272	419282.08	2192409.37	Картометрический метод	5.0	Закрепление отсутствует
273	419280.06	2192407.15	Картометрический метод	5.0	Закрепление отсутствует
274	419258.15	2192357.05	Картометрический метод	5.0	Закрепление отсутствует
275	419260.30	2192350.53	Картометрический метод	5.0	Закрепление отсутствует
276	419267.80	2192327.71	Картометрический метод	5.0	Закрепление отсутствует
277	419275.12	2192305.46	Картометрический метод	5.0	Закрепление отсутствует
278	419282.28	2192283.68	Картометрический метод	5.0	Закрепление отсутствует
279	419289.29	2192262.39	Картометрический метод	5.0	Закрепление отсутствует
280	419296.14	2192241.56	Картометрический метод	5.0	Закрепление отсутствует
281	419302.86	2192221.13	Картометрический метод	5.0	Закрепление отсутствует
282	419308.80	2192203.08	Картометрический метод	5.0	Закрепление отсутствует
283	419409.68	2192238.56	Картометрический метод	5.0	Закрепление отсутствует
284	419407.55	2192244.19	Картометрический метод	5.0	Закрепление отсутствует
285	419399.41	2192265.74	Картометрический метод	5.0	Закрепление отсутствует
286	419352.64	2192248.07	Картометрический метод	5.0	Закрепление отсутствует
287	419345.57	2192266.78	Картометрический метод	5.0	Закрепление отсутствует
288	419338.50	2192285.49	Картометрический метод	5.0	Закрепление отсутствует
289	419385.27	2192303.16	Картометрический метод	5.0	Закрепление отсутствует
290	419379.34	2192318.85	Картометрический метод	5.0	Закрепление отсутствует

2. Сведения о характерных точках границ объекта					
Обозначение характерных точек границ	**Координаты, м**		**Метод определения координат характерной точки**	**Средняя квадратическая погрешность положения характерной точки (Mt), м**	**Описание обозначения точки на местности (при наличии)**
	X	**Y**			
1	**2**	**3**	**4**	**5**	**6**
291	419378.20	2192321.87	Картометрический метод	5.0	Закрепление отсутствует
292	419371.13	2192340.58	Картометрический метод	5.0	Закрепление отсутствует
293	419364.03	2192359.38	Картометрический метод	5.0	Закрепление отсутствует
294	419362.07	2192364.55	Картометрический метод	5.0	Закрепление отсутствует
295	419360.83	2192367.81	Картометрический метод	5.0	Закрепление отсутствует
296	419358.89	2192372.96	Картометрический метод	5.0	Закрепление отсутствует
297	419353.74	2192386.61	Картометрический метод	5.0	Закрепление отсутствует
298	419346.67	2192405.32	Картометрический метод	5.0	Закрепление отсутствует
299	419340.10	2192422.72	Картометрический метод	5.0	Закрепление отсутствует
300	419339.22	2192425.06	Картометрический метод	5.0	Закрепление отсутствует
270	419298.06	2192409.50	Картометрический метод	5.0	Закрепление отсутствует
301	424542.98	2198813.49	Картометрический метод	5.0	Закрепление отсутствует
302	424535.77	2198791.12	Картометрический метод	5.0	Закрепление отсутствует
303	424529.84	2198768.08	Картометрический метод	5.0	Закрепление отсутствует
304	424521.97	2198743.09	Картометрический метод	5.0	Закрепление отсутствует
305	424473.06	2198572.16	Картометрический метод	5.0	Закрепление отсутствует
306	424438.25	2198459.75	Картометрический метод	5.0	Закрепление отсутствует
307	424427.13	2198427.13	Картометрический метод	5.0	Закрепление отсутствует
308	424434.89	2198420.85	Картометрический метод	5.0	Закрепление отсутствует
309	424456.18	2198447.75	Картометрический метод	5.0	Закрепление отсутствует
310	424489.31	2198481.47	Картометрический метод	5.0	Закрепление отсутствует
311	424508.17	2198536.53	Картометрический метод	5.0	Закрепление отсутствует
312	424521.31	2198585.17	Картометрический метод	5.0	Закрепление отсутствует
313	424542.68	2198658.77	Картометрический метод	5.0	Закрепление отсутствует
314	424565.02	2198729.65	Картометрический метод	5.0	Закрепление отсутствует

2. Сведения о характерных точках границ объекта					
Обозначение характерных точек границ	**Координаты, м**		**Метод определения координат характерной точки**	**Средняя квадратическая погрешность положения характерной точки (Mt), м**	**Описание обозначения точки на местности (при наличии)**
	X	**Y**			
1	**2**	**3**	**4**	**5**	**6**
315	424571.28	2198754.37	Картометрический метод	5.0	Закрепление отсутствует
316	424578.37	2198778.25	Картометрический метод	5.0	Закрепление отсутствует
317	424585.35	2198801.27	Картометрический метод	5.0	Закрепление отсутствует
318	424591.44	2198821.36	Картометрический метод	5.0	Закрепление отсутствует
319	424553.32	2198843.66	Картометрический метод	5.0	Закрепление отсутствует
301	424542.98	2198813.49	Картометрический метод	5.0	Закрепление отсутствует
320	425235.32	2199170.75	Картометрический метод	5.0	Закрепление отсутствует
321	425222.00	2199156.53	Картометрический метод	5.0	Закрепление отсутствует
322	425214.87	2199162.71	Картометрический метод	5.0	Закрепление отсутствует
323	425169.63	2199144.91	Картометрический метод	5.0	Закрепление отсутствует
324	425141.00	2199102.04	Картометрический метод	5.0	Закрепление отсутствует
325	425105.19	2199048.42	Картометрический метод	5.0	Закрепление отсутствует
326	425090.16	2199027.27	Картометрический метод	5.0	Закрепление отсутствует
327	425076.75	2199008.22	Картометрический метод	5.0	Закрепление отсутствует
328	425107.64	2198984.59	Картометрический метод	5.0	Закрепление отсутствует
329	425142.88	2198960.72	Картометрический метод	5.0	Закрепление отсутствует
330	425156.60	2198980.72	Картометрический метод	5.0	Закрепление отсутствует
331	425156.46	2198980.81	Картометрический метод	5.0	Закрепление отсутствует
332	425171.06	2199004.04	Картометрический метод	5.0	Закрепление отсутствует
333	425186.07	2199024.22	Картометрический метод	5.0	Закрепление отсутствует
334	425199.78	2199043.56	Картометрический метод	5.0	Закрепление отсутствует
335	425241.91	2199106.28	Картометрический метод	5.0	Закрепление отсутствует
336	425256.27	2199126.40	Картометрический метод	5.0	Закрепление отсутствует
337	425272.16	2199149.94	Картометрический метод	5.0	Закрепление отсутствует
338	425274.46	2199153.35	Картометрический метод	5.0	Закрепление отсутствует

2. Сведения о характерных точках границ объекта					
Обозначение характерных точек границ	**Координаты, м**		**Метод определения координат характерной точки**	**Средняя квадратическая погрешность положения характерной точки (Mt), м**	**Описание обозначения точки на местности (при наличии)**
	X	**Y**			
1	**2**	**3**	**4**	**5**	**6**
339	425239.82	2199173.71	Картометрический метод	5.0	Закрепление отсутствует
320	425235.32	2199170.75	Картометрический метод	5.0	Закрепление отсутствует
340	425147.30	2198957.59	Картометрический метод	5.0	Закрепление отсутствует
341	425179.22	2198936.32	Картометрический метод	5.0	Закрепление отсутствует
342	425213.08	2198914.10	Картометрический метод	5.0	Закрепление отсутствует
343	425226.80	2198935.24	Картометрический метод	5.0	Закрепление отсутствует
344	425193.41	2198957.63	Картометрический метод	5.0	Закрепление отсутствует
345	425207.38	2198978.14	Картометрический метод	5.0	Закрепление отсутствует
346	425222.05	2198968.39	Картометрический метод	5.0	Закрепление отсутствует
347	425240.70	2198956.06	Картометрический метод	5.0	Закрепление отсутствует
348	425254.50	2198976.72	Картометрический метод	5.0	Закрепление отсутствует
349	425282.97	2199017.95	Картометрический метод	5.0	Закрепление отсутствует
350	425297.15	2199038.54	Картометрический метод	5.0	Закрепление отсутствует
351	425311.93	2199059.56	Картометрический метод	5.0	Закрепление отсутствует
352	425319.97	2199070.82	Картометрический метод	5.0	Закрепление отсутствует
353	425322.14	2199092.24	Картометрический метод	5.0	Закрепление отсутствует
354	425320.87	2199126.41	Картометрический метод	5.0	Закрепление отсутствует
355	425320.04	2199133.66	Картометрический метод	5.0	Закрепление отсутствует
356	425312.80	2199137.30	Картометрический метод	5.0	Закрепление отсутствует
357	425310.17	2199132.43	Картометрический метод	5.0	Закрепление отсутствует
358	425278.81	2199149.01	Картометрический метод	5.0	Закрепление отсутствует
340	425147.30	2198957.59	Картометрический метод	5.0	Закрепление отсутствует
359	423884.52	2198909.91	Картометрический метод	5.0	Закрепление отсутствует
360	423895.17	2198903.00	Картометрический метод	5.0	Закрепление отсутствует
361	423913.04	2198891.40	Картометрический метод	5.0	Закрепление отсутствует

2. Сведения о характерных точках границ объекта

Обозначение характерных точек границ	Координаты, м		Метод определения координат характерной точки	Средняя квадратическая погрешность положения характерной точки (Mt), м	Описание обозначения точки на местности (при наличии)
	X	Y			
1	2	3	4	5	6
362	423939.09	2198875.51	Картометрический метод	5.0	Закрепление отсутствует
363	423964.40	2198859.41	Картометрический метод	5.0	Закрепление отсутствует
364	423966.28	2198859.70	Картометрический метод	5.0	Закрепление отсутствует
365	423993.87	2198842.91	Картометрический метод	5.0	Закрепление отсутствует
366	424019.99	2198826.09	Картометрический метод	5.0	Закрепление отсутствует
367	424019.64	2198825.42	Картометрический метод	5.0	Закрепление отсутствует
368	424043.52	2198811.11	Картометрический метод	5.0	Закрепление отсутствует
369	424105.16	2198772.87	Картометрический метод	5.0	Закрепление отсутствует
370	424106.60	2198774.79	Картометрический метод	5.0	Закрепление отсутствует
371	424106.96	2198811.20	Картометрический метод	5.0	Закрепление отсутствует
372	424109.23	2198856.68	Картометрический метод	5.0	Закрепление отсутствует
373	424112.66	2198893.66	Картометрический метод	5.0	Закрепление отсутствует
374	424064.11	2198903.89	Картометрический метод	5.0	Закрепление отсутствует
375	424037.09	2198908.16	Картометрический метод	5.0	Закрепление отсутствует
376	424037.02	2198907.71	Картометрический метод	5.0	Закрепление отсутствует
377	424010.73	2198911.35	Картометрический метод	5.0	Закрепление отсутствует
378	423953.98	2198919.39	Картометрический метод	5.0	Закрепление отсутствует
379	423952.88	2198916.12	Картометрический метод	5.0	Закрепление отсутствует
380	424005.87	2198879.80	Картометрический метод	5.0	Закрепление отсутствует
381	424028.82	2198863.55	Картометрический метод	5.0	Закрепление отсутствует
382	424030.22	2198862.67	Картометрический метод	5.0	Закрепление отсутствует
383	424055.44	2198846.78	Картометрический метод	5.0	Закрепление отсутствует
384	424058.86	2198843.58	Картометрический метод	5.0	Закрепление отсутствует
385	424061.20	2198842.01	Картометрический метод	5.0	Закрепление отсутствует
386	424060.33	2198840.49	Картометрический метод	5.0	Закрепление отсутствует

2. Сведения о характерных точках границ объекта					
Обозначение характерных точек границ	**Координаты, м**		**Метод определения координат характерной точки**	**Средняя квадратическая погрешность положения характерной точки (Mt), м**	**Описание обозначения точки на местности (при наличии)**
	X	**Y**			
1	**2**	**3**	**4**	**5**	**6**
387	424036.22	2198857.34	Картометрический метод	5.0	Закрепление отсутствует
388	424035.75	2198856.44	Картометрический метод	5.0	Закрепление отсутствует
389	424011.92	2198871.48	Картометрический метод	5.0	Закрепление отсутствует
390	423984.21	2198889.75	Картометрический метод	5.0	Закрепление отсутствует
391	423982.77	2198891.53	Картометрический метод	5.0	Закрепление отсутствует
392	423957.19	2198907.21	Картометрический метод	5.0	Закрепление отсутствует
393	423930.97	2198922.62	Картометрический метод	5.0	Закрепление отсутствует
394	423915.89	2198932.99	Картометрический метод	5.0	Закрепление отсутствует
395	423904.59	2198940.76	Картометрический метод	5.0	Закрепление отсутствует
359	423884.52	2198909.91	Картометрический метод	5.0	Закрепление отсутствует
396	424761.67	2198691.91	Картометрический метод	5.0	Закрепление отсутствует
397	424740.99	2198671.38	Картометрический метод	5.0	Закрепление отсутствует
398	424719.96	2198650.56	Картометрический метод	5.0	Закрепление отсутствует
399	424677.69	2198608.32	Картометрический метод	5.0	Закрепление отсутствует
400	424656.84	2198587.44	Картометрический метод	5.0	Закрепление отсутствует
401	424635.78	2198566.57	Картометрический метод	5.0	Закрепление отсутствует
402	424531.85	2198461.55	Картометрический метод	5.0	Закрепление отсутствует
403	424510.83	2198441.80	Картометрический метод	5.0	Закрепление отсутствует
404	424488.91	2198420.34	Картометрический метод	5.0	Закрепление отсутствует
405	424470.03	2198399.99	Картометрический метод	5.0	Закрепление отсутствует
406	424494.68	2198376.34	Картометрический метод	5.0	Закрепление отсутствует
407	424515.52	2198396.70	Картометрический метод	5.0	Закрепление отсутствует
408	424536.30	2198417.37	Картометрический метод	5.0	Закрепление отсутствует
409	424659.16	2198542.93	Картометрический метод	5.0	Закрепление отсутствует
410	424680.34	2198562.93	Картометрический метод	5.0	Закрепление отсутствует

2. Сведения о характерных точках границ объекта					
Обозначение характерных точек границ	**Координаты, м**		**Метод определения координат характерной точки**	**Средняя квадратическая погрешность положения характерной точки (Mt), м**	**Описание обозначения точки на местности (при наличии)**
	X	**Y**			
1	**2**	**3**	**4**	**5**	**6**
411	424680.16	2198563.11	Картометрический метод	5.0	Закрепление отсутствует
412	424701.01	2198584.83	Картометрический метод	5.0	Закрепление отсутствует
413	424744.54	2198626.37	Картометрический метод	5.0	Закрепление отсутствует
414	424746.38	2198624.56	Картометрический метод	5.0	Закрепление отсутствует
415	424767.36	2198645.35	Картометрический метод	5.0	Закрепление отсутствует
416	424765.51	2198647.15	Картометрический метод	5.0	Закрепление отсутствует
417	424787.64	2198668.78	Картометрический метод	5.0	Закрепление отсутствует
418	424808.69	2198691.84	Картометрический метод	5.0	Закрепление отсутствует
419	424808.60	2198693.77	Картометрический метод	5.0	Закрепление отсутствует
420	424780.60	2198711.01	Картометрический метод	5.0	Закрепление отсутствует
396	424761.67	2198691.91	Картометрический метод	5.0	Закрепление отсутствует
421	424396.77	2198772.87	Картометрический метод	5.0	Закрепление отсутствует
422	424390.39	2198738.44	Картометрический метод	5.0	Закрепление отсутствует
423	424388.16	2198728.65	Картометрический метод	5.0	Закрепление отсутствует
424	424387.10	2198720.74	Картометрический метод	5.0	Закрепление отсутствует
425	424372.75	2198665.18	Картометрический метод	5.0	Закрепление отсутствует
426	424369.18	2198645.50	Картометрический метод	5.0	Закрепление отсутствует
427	424365.69	2198626.25	Картометрический метод	5.0	Закрепление отсутствует
428	424364.81	2198623.77	Картометрический метод	5.0	Закрепление отсутствует
429	424362.12	2198605.97	Картометрический метод	5.0	Закрепление отсутствует
430	424358.33	2198586.04	Картометрический метод	5.0	Закрепление отсутствует
431	424354.79	2198564.67	Картометрический метод	5.0	Закрепление отсутствует
432	424356.05	2198564.40	Картометрический метод	5.0	Закрепление отсутствует
433	424350.77	2198542.25	Картометрический метод	5.0	Закрепление отсутствует
434	424346.72	2198519.44	Картометрический метод	5.0	Закрепление отсутствует

2. Сведения о характерных точках границ объекта					
Обозначение характерных точек границ	**Координаты, м**		**Метод определения координат характерной точки**	**Средняя квадратическая погрешность положения характерной точки (Mt), м**	**Описание обозначения точки на местности (при наличии)**
	X	**Y**			
1	**2**	**3**	**4**	**5**	**6**
435	424381.86	2198512.33	Картометрический метод	5.0	Закрепление отсутствует
436	424388.14	2198510.81	Картометрический метод	5.0	Закрепление отсутствует
437	424394.27	2198533.52	Картометрический метод	5.0	Закрепление отсутствует
438	424400.17	2198554.93	Картометрический метод	5.0	Закрепление отсутствует
439	424405.53	2198576.08	Картометрический метод	5.0	Закрепление отсутствует
440	424411.59	2198596.71	Картометрический метод	5.0	Закрепление отсутствует
441	424417.06	2198615.08	Картометрический метод	5.0	Закрепление отсутствует
442	424422.42	2198633.86	Картометрический метод	5.0	Закрепление отсутствует
443	424427.94	2198653.08	Картометрический метод	5.0	Закрепление отсутствует
444	424431.86	2198668.38	Картометрический метод	5.0	Закрепление отсутствует
445	424429.96	2198668.99	Картометрический метод	5.0	Закрепление отсутствует
446	424435.86	2198688.70	Картометрический метод	5.0	Закрепление отсутствует
447	424443.19	2198706.20	Картометрический метод	5.0	Закрепление отсутствует
448	424447.89	2198722.83	Картометрический метод	5.0	Закрепление отсутствует
449	424447.06	2198723.88	Картометрический метод	5.0	Закрепление отсутствует
450	424461.66	2198773.05	Картометрический метод	5.0	Закрепление отсутствует
451	424401.11	2198790.84	Картометрический метод	5.0	Закрепление отсутствует
421	424396.77	2198772.87	Картометрический метод	5.0	Закрепление отсутствует
452	425286.55	2198859.85	Картометрический метод	5.0	Закрепление отсутствует
453	425261.56	2198823.94	Картометрический метод	5.0	Закрепление отсутствует
454	425242.45	2198796.77	Картометрический метод	5.0	Закрепление отсутствует
455	425242.66	2198795.78	Картометрический метод	5.0	Закрепление отсутствует
456	425184.87	2198712.80	Картометрический метод	5.0	Закрепление отсутствует
457	425170.33	2198691.83	Картометрический метод	5.0	Закрепление отсутствует
458	425155.14	2198670.72	Картометрический метод	5.0	Закрепление отсутствует

2. Сведения о характерных точках границ объекта					
Обозначение характерных точек границ	**Координаты, м**		**Метод определения координат характерной точки**	**Средняя квадратическая погрешность положения характерной точки (Mt), м**	**Описание обозначения точки на местности (при наличии)**
	X	**Y**			
1	**2**	**3**	**4**	**5**	**6**
459	425170.74	2198659.89	Картометрический метод	5.0	Закрепление отсутствует
460	425161.66	2198646.46	Картометрический метод	5.0	Закрепление отсутствует
461	425208.08	2198607.53	Картометрический метод	5.0	Закрепление отсутствует
462	425212.36	2198608.69	Картометрический метод	5.0	Закрепление отсутствует
463	425249.58	2198668.95	Картометрический метод	5.0	Закрепление отсутствует
464	425251.46	2198667.68	Картометрический метод	5.0	Закрепление отсутствует
465	425264.72	2198688.64	Картометрический метод	5.0	Закрепление отсутствует
466	425263.82	2198689.27	Картометрический метод	5.0	Закрепление отсутствует
467	425273.91	2198745.48	Картометрический метод	5.0	Закрепление отсутствует
468	425278.94	2198771.48	Картометрический метод	5.0	Закрепление отсутствует
469	425286.04	2198810.99	Картометрический метод	5.0	Закрепление отсутствует
470	425296.83	2198866.46	Картометрический метод	5.0	Закрепление отсутствует
471	425293.78	2198870.23	Картометрический метод	5.0	Закрепление отсутствует
452	425286.55	2198859.85	Картометрический метод	5.0	Закрепление отсутствует
472	423899.81	2198954.39	Картометрический метод	5.0	Закрепление отсутствует
473	423928.15	2198934.90	Картометрический метод	5.0	Закрепление отсутствует
474	423940.63	2198926.32	Картометрический метод	5.0	Закрепление отсутствует
475	423949.95	2198924.50	Картометрический метод	5.0	Закрепление отсутствует
476	423977.58	2198921.16	Картометрический метод	5.0	Закрепление отсутствует
477	424006.53	2198916.32	Картометрический метод	5.0	Закрепление отсутствует
478	424035.94	2198912.43	Картометрический метод	5.0	Закрепление отсутствует
479	424064.97	2198908.20	Картометрический метод	5.0	Закрепление отсутствует
480	424092.90	2198903.59	Картометрический метод	5.0	Закрепление отсутствует
481	424120.86	2198900.14	Картометрический метод	5.0	Закрепление отсутствует
482	424151.20	2198896.36	Картометрический метод	5.0	Закрепление отсутствует

2. Сведения о характерных точках границ объекта					
Обозначение характерных точек границ	**Координаты, м**		**Метод определения координат характерной точки**	**Средняя квадратическая погрешность положения характерной точки (Mt), м**	**Описание обозначения точки на местности (при наличии)**
	X	**Y**			
1	**2**	**3**	**4**	**5**	**6**
483	424180.04	2198892.46	Картометрический метод	5.0	Закрепление отсутствует
484	424293.21	2198879.98	Картометрический метод	5.0	Закрепление отсутствует
485	424293.92	2198879.89	Картометрический метод	5.0	Закрепление отсутствует
486	424294.94	2198887.95	Картометрический метод	5.0	Закрепление отсутствует
487	424298.21	2198913.85	Картометрический метод	5.0	Закрепление отсутствует
488	424271.59	2198917.15	Картометрический метод	5.0	Закрепление отсутствует
489	424184.13	2198927.92	Картометрический метод	5.0	Закрепление отсутствует
490	424156.10	2198930.77	Картометрический метод	5.0	Закрепление отсутствует
491	424125.28	2198934.66	Картометрический метод	5.0	Закрепление отсутствует
492	424098.07	2198938.60	Картометрический метод	5.0	Закрепление отсутствует
493	424069.81	2198941.87	Картометрический метод	5.0	Закрепление отсутствует
494	424039.74	2198946.39	Картометрический метод	5.0	Закрепление отсутствует
495	424009.65	2198950.73	Картометрический метод	5.0	Закрепление отсутствует
496	423980.33	2198955.18	Картометрический метод	5.0	Закрепление отсутствует
497	423953.36	2198957.63	Картометрический метод	5.0	Закрепление отсутствует
498	423906.33	2198964.35	Картометрический метод	5.0	Закрепление отсутствует
472	423899.81	2198954.39	Картометрический метод	5.0	Закрепление отсутствует
499	424937.55	2199082.15	Картометрический метод	5.0	Закрепление отсутствует
500	424922.12	2199057.25	Картометрический метод	5.0	Закрепление отсутствует
501	424908.66	2199067.80	Картометрический метод	5.0	Закрепление отсутствует
502	424870.55	2199048.87	Картометрический метод	5.0	Закрепление отсутствует
503	424900.30	2199026.31	Картометрический метод	5.0	Закрепление отсутствует
504	424901.56	2199025.35	Картометрический метод	5.0	Закрепление отсутствует
505	424922.41	2199011.29	Картометрический метод	5.0	Закрепление отсутствует
506	424943.32	2199042.94	Картометрический метод	5.0	Закрепление отсутствует

2. Сведения о характерных точках границ объекта					
Обозначение характерных точек границ	**Координаты, м**		**Метод определения координат характерной точки**	**Средняя квадратическая погрешность положения характерной точки (Mt), м**	**Описание обозначения точки на местности (при наличии)**
	X	**Y**			
1	**2**	**3**	**4**	**5**	**6**
507	424965.19	2199028.83	Картометрический метод	5.0	Закрепление отсутствует
508	424942.88	2198996.75	Картометрический метод	5.0	Закрепление отсутствует
509	424962.84	2198982.62	Картометрический метод	5.0	Закрепление отсутствует
510	424983.61	2198969.09	Картометрический метод	5.0	Закрепление отсутствует
511	425024.13	2198942.32	Картометрический метод	5.0	Закрепление отсутствует
512	425069.56	2199007.00	Картометрический метод	5.0	Закрепление отсутствует
513	425028.47	2199035.33	Картометрический метод	5.0	Закрепление отсутствует
514	425008.49	2199049.62	Картометрический метод	5.0	Закрепление отсутствует
515	425008.37	2199049.45	Картометрический метод	5.0	Закрепление отсутствует
516	424987.90	2199063.43	Картометрический метод	5.0	Закрепление отсутствует
517	424988.02	2199063.61	Картометрический метод	5.0	Закрепление отсутствует
518	424982.81	2199067.29	Картометрический метод	5.0	Закрепление отсутствует
519	424967.48	2199078.14	Картометрический метод	5.0	Закрепление отсутствует
520	424951.84	2199089.21	Картометрический метод	5.0	Закрепление отсутствует
499	424937.55	2199082.15	Картометрический метод	5.0	Закрепление отсутствует
521	424849.39	2199039.01	Картометрический метод	5.0	Закрепление отсутствует
522	424847.74	2199036.79	Картометрический метод	5.0	Закрепление отсутствует
523	424834.18	2199016.56	Картометрический метод	5.0	Закрепление отсутствует
524	424853.15	2199004.25	Картометрический метод	5.0	Закрепление отсутствует
525	424855.89	2199002.47	Картометрический метод	5.0	Закрепление отсутствует
526	424858.63	2199000.91	Картометрический метод	5.0	Закрепление отсутствует
527	424876.78	2198988.47	Картометрический метод	5.0	Закрепление отсутствует
528	424854.83	2198957.33	Картометрический метод	5.0	Закрепление отсутствует
529	424917.09	2198915.01	Картометрический метод	5.0	Закрепление отсутствует
530	424939.46	2198947.45	Картометрический метод	5.0	Закрепление отсутствует

2. Сведения о характерных точках границ объекта					
Обозначение характерных точек границ	**Координаты, м**		**Метод определения координат характерной точки**	**Средняя квадратическая погрешность положения характерной точки (Mt), м**	**Описание обозначения точки на местности (при наличии)**
	X	**Y**			
1	**2**	**3**	**4**	**5**	**6**
531	424960.63	2198933.32	Картометрический метод	5.0	Закрепление отсутствует
532	424938.18	2198900.67	Картометрический метод	5.0	Закрепление отсутствует
533	424938.33	2198900.57	Картометрический метод	5.0	Закрепление отсутствует
534	424958.99	2198886.13	Картометрический метод	5.0	Закрепление отсутствует
535	424977.93	2198873.98	Картометрический метод	5.0	Закрепление отсутствует
536	425000.58	2198905.72	Картометрический метод	5.0	Закрепление отсутствует
537	424999.87	2198906.22	Картометрический метод	5.0	Закрепление отсутствует
538	424981.38	2198919.28	Картометрический метод	5.0	Закрепление отсутствует
539	424980.02	2198920.23	Картометрический метод	5.0	Закрепление отсутствует
540	425002.13	2198951.81	Картометрический метод	5.0	Закрепление отсутствует
541	424964.08	2198975.40	Картометрический метод	5.0	Закрепление отсутствует
542	424920.34	2199006.73	Картометрический метод	5.0	Закрепление отсутствует
543	424899.64	2199021.58	Картометрический метод	5.0	Закрепление отсутствует
544	424896.05	2199024.19	Картометрический метод	5.0	Закрепление отсутствует
545	424879.01	2199036.55	Картометрический метод	5.0	Закрепление отсутствует
546	424863.80	2199045.51	Картометрический метод	5.0	Закрепление отсутствует
521	424849.39	2199039.01	Картометрический метод	5.0	Закрепление отсутствует
547	423814.89	2198828.01	Картометрический метод	5.0	Закрепление отсутствует
548	423834.55	2198815.23	Картометрический метод	5.0	Закрепление отсутствует
549	423873.34	2198790.01	Картометрический метод	5.0	Закрепление отсутствует
550	423902.55	2198771.30	Картометрический метод	5.0	Закрепление отсутствует
551	423932.70	2198752.50	Картометрический метод	5.0	Закрепление отсутствует
552	423931.78	2198750.95	Картометрический метод	5.0	Закрепление отсутствует
553	423962.63	2198732.99	Картометрический метод	5.0	Закрепление отсутствует
554	423963.04	2198733.67	Картометрический метод	5.0	Закрепление отсутствует

2. Сведения о характерных точках границ объекта					
Обозначение характерных точек границ	**Координаты, м**		**Метод определения координат характерной точки**	**Средняя квадратическая погрешность положения характерной точки (Mt), м**	**Описание обозначения точки на местности (при наличии)**
	X	**Y**			
1	**2**	**3**	**4**	**5**	**6**
555	424021.38	2198696.93	Картометрический метод	5.0	Закрепление отсутствует
556	424048.50	2198678.71	Картометрический метод	5.0	Закрепление отсутствует
557	424076.86	2198660.11	Картометрический метод	5.0	Закрепление отсутствует
558	424105.30	2198642.21	Картометрический метод	5.0	Закрепление отсутствует
559	424145.58	2198616.17	Картометрический метод	5.0	Закрепление отсутствует
560	424146.65	2198618.48	Картометрический метод	5.0	Закрепление отсутствует
561	424134.96	2198659.89	Картометрический метод	5.0	Закрепление отсутствует
562	424121.11	2198668.64	Картометрический метод	5.0	Закрепление отсутствует
563	424092.08	2198685.96	Картометрический метод	5.0	Закрепление отсутствует
564	424065.26	2198703.69	Картометрический метод	5.0	Закрепление отсутствует
565	423978.65	2198759.53	Картометрический метод	5.0	Закрепление отсутствует
566	423948.03	2198778.28	Картометрический метод	5.0	Закрепление отсутствует
567	423919.60	2198797.12	Картометрический метод	5.0	Закрепление отсутствует
568	423891.04	2198816.33	Картометрический метод	5.0	Закрепление отсутствует
569	423851.41	2198839.64	Картометрический метод	5.0	Закрепление отсутствует
570	423830.51	2198851.93	Картометрический метод	5.0	Закрепление отсутствует
547	423814.89	2198828.01	Картометрический метод	5.0	Закрепление отсутствует
571	424642.94	2198869.18	Картометрический метод	5.0	Закрепление отсутствует
572	424618.45	2198834.45	Картометрический метод	5.0	Закрепление отсутствует
573	424618.46	2198834.45	Картометрический метод	5.0	Закрепление отсутствует
574	424642.63	2198821.18	Картометрический метод	5.0	Закрепление отсутствует
575	424663.97	2198808.88	Картометрический метод	5.0	Закрепление отсутствует
576	424664.22	2198809.25	Картометрический метод	5.0	Закрепление отсутствует
577	424728.37	2198771.75	Картометрический метод	5.0	Закрепление отсутствует
578	424749.61	2198758.56	Картометрический метод	5.0	Закрепление отсутствует

2. Сведения о характерных точках границ объекта

Обозначение характерных точек границ	Координаты, м		Метод определения координат характерной точки	Средняя квадратическая погрешность положения характерной точки (Mt), м	Описание обозначения точки на местности (при наличии)
	X	Y			
1	2	3	4	5	6
579	424815.24	2198721.34	Картометрический метод	5.0	Закрепление отсутствует
580	424858.96	2198694.25	Картометрический метод	5.0	Закрепление отсутствует
581	424880.14	2198728.25	Картометрический метод	5.0	Закрепление отсутствует
582	424771.99	2198791.71	Картометрический метод	5.0	Закрепление отсутствует
583	424750.75	2198804.90	Картометрический метод	5.0	Закрепление отсутствует
584	424686.52	2198842.52	Картометрический метод	5.0	Закрепление отсутствует
585	424665.15	2198855.03	Картометрический метод	5.0	Закрепление отсутствует
586	424642.94	2198869.19	Картометрический метод	5.0	Закрепление отсутствует
571	424642.94	2198869.18	Картометрический метод	5.0	Закрепление отсутствует
587	424726.01	2198710.46	Картометрический метод	5.0	Закрепление отсутствует
588	424665.37	2198648.21	Картометрический метод	5.0	Закрепление отсутствует
589	424561.38	2198545.29	Картометрический метод	5.0	Закрепление отсутствует
590	424540.77	2198526.04	Картометрический метод	5.0	Закрепление отсутствует
591	424520.59	2198505.49	Картометрический метод	5.0	Закрепление отсутствует
592	424545.87	2198482.78	Картометрический метод	5.0	Закрепление отсутствует
593	424567.77	2198502.84	Картометрический метод	5.0	Закрепление отсутствует
594	424587.97	2198523.86	Картометрический метод	5.0	Закрепление отсутствует
595	424587.57	2198524.18	Картометрический метод	5.0	Закрепление отсутствует
596	424607.79	2198545.18	Картометрический метод	5.0	Закрепление отсутствует
597	424753.84	2198689.63	Картометрический метод	5.0	Закрепление отсутствует
598	424776.86	2198712.89	Картометрический метод	5.0	Закрепление отсутствует
599	424741.13	2198733.70	Картометрический метод	5.0	Закрепление отсутствует
587	424726.01	2198710.46	Картометрический метод	5.0	Закрепление отсутствует
600	425154.83	2198822.15	Картометрический метод	5.0	Закрепление отсутствует
601	425141.29	2198802.35	Картометрический метод	5.0	Закрепление отсутствует

2. Сведения о характерных точках границ объекта					
Обозначение характерных точек границ	**Координаты, м**		**Метод определения координат характерной точки**	**Средняя квадратическая погрешность положения характерной точки (Mt), м**	**Описание обозначения точки на местности (при наличии)**
	X	**Y**			
1	**2**	**3**	**4**	**5**	**6**
602	425127.36	2198780.81	Картометрический метод	5.0	Закрепление отсутствует
603	425084.73	2198716.96	Картометрический метод	5.0	Закрепление отсутствует
604	425119.21	2198695.41	Картометрический метод	5.0	Закрепление отсутствует
605	425150.72	2198674.17	Картометрический метод	5.0	Закрепление отсутствует
606	425166.11	2198695.11	Картометрический метод	5.0	Закрепление отсутствует
607	425180.54	2198715.46	Картометрический метод	5.0	Закрепление отсутствует
608	425222.90	2198776.05	Картометрический метод	5.0	Закрепление отсутствует
609	425189.41	2198800.16	Картометрический метод	5.0	Закрепление отсутствует
610	425156.41	2198822.32	Картометрический метод	5.0	Закрепление отсутствует
600	425154.83	2198822.15	Картометрический метод	5.0	Закрепление отсутствует
611	424260.37	2198348.43	Картометрический метод	5.0	Закрепление отсутствует
612	424245.16	2198331.42	Картометрический метод	5.0	Закрепление отсутствует
613	424234.15	2198317.19	Картометрический метод	5.0	Закрепление отсутствует
614	424232.75	2198315.61	Картометрический метод	5.0	Закрепление отсутствует
615	424231.36	2198314.06	Картометрический метод	5.0	Закрепление отсутствует
616	424221.25	2198302.71	Картометрический метод	5.0	Закрепление отсутствует
617	424207.13	2198286.68	Картометрический метод	5.0	Закрепление отсутствует
618	424193.67	2198271.35	Картометрический метод	5.0	Закрепление отсутствует
619	424179.71	2198255.55	Картометрический метод	5.0	Закрепление отсутствует
620	424165.93	2198239.21	Картометрический метод	5.0	Закрепление отсутствует
621	424152.44	2198223.91	Картометрический метод	5.0	Закрепление отсутствует
622	424139.36	2198209.92	Картометрический метод	5.0	Закрепление отсутствует
623	424138.66	2198207.35	Картометрический метод	5.0	Закрепление отсутствует
624	424155.75	2198192.42	Картометрический метод	5.0	Закрепление отсутствует
625	424174.64	2198175.91	Картометрический метод	5.0	Закрепление отсутствует

2. Сведения о характерных точках границ объекта					
Обозначение характерных точек границ	**Координаты, м**		**Метод определения координат характерной точки**	**Средняя квадратическая погрешность положения характерной точки (Mt), м**	**Описание обозначения точки на местности (при наличии)**
	X	**Y**			
1	**2**	**3**	**4**	**5**	**6**
626	424188.79	2198192.26	Картометрический метод	5.0	Закрепление отсутствует
627	424202.43	2198207.57	Картометрический метод	5.0	Закрепление отсутствует
628	424231.84	2198240.65	Картометрический метод	5.0	Закрепление отсутствует
629	424232.43	2198240.13	Картометрический метод	5.0	Закрепление отсутствует
630	424245.84	2198255.32	Картометрический метод	5.0	Закрепление отсутствует
631	424245.07	2198255.99	Картометрический метод	5.0	Закрепление отсутствует
632	424272.12	2198284.70	Картометрический метод	5.0	Закрепление отсутствует
633	424273.03	2198283.92	Картометрический метод	5.0	Закрепление отсутствует
634	424285.84	2198298.80	Картометрический метод	5.0	Закрепление отсутствует
635	424285.00	2198299.47	Картометрический метод	5.0	Закрепление отсутствует
636	424298.32	2198315.14	Картометрический метод	5.0	Закрепление отсутствует
637	424296.05	2198317.11	Картометрический метод	5.0	Закрепление отсутствует
638	424308.72	2198331.91	Картометрический метод	5.0	Закрепление отсутствует
639	424308.39	2198332.21	Картометрический метод	5.0	Закрепление отсутствует
640	424294.48	2198344.86	Картометрический метод	5.0	Закрепление отсутствует
641	424273.91	2198363.56	Картометрический метод	5.0	Закрепление отсутствует
611	424260.37	2198348.43	Картометрический метод	5.0	Закрепление отсутствует
642	423834.08	2198857.38	Картометрический метод	5.0	Закрепление отсутствует
643	423854.57	2198844.21	Картометрический метод	5.0	Закрепление отсутствует
644	423923.47	2198799.91	Картометрический метод	5.0	Закрепление отсутствует
645	423952.37	2198780.68	Картометрический метод	5.0	Закрепление отсутствует
646	423981.70	2198762.63	Картометрический метод	5.0	Закрепление отсутствует
647	424012.02	2198743.40	Картометрический метод	5.0	Закрепление отсутствует
648	424040.92	2198725.43	Картометрический метод	5.0	Закрепление отсутствует
649	424072.57	2198703.43	Картометрический метод	5.0	Закрепление отсутствует

2. Сведения о характерных точках границ объекта					
Обозначение характерных точек границ	**Координаты, м**		**Метод определения координат характерной точки**	**Средняя квадратическая погрешность положения характерной точки (Mt), м**	**Описание обозначения точки на местности (при наличии)**
	X	**Y**			
1	**2**	**3**	**4**	**5**	**6**
650	424103.30	2198684.67	Картометрический метод	5.0	Закрепление отсутствует
651	424121.29	2198713.34	Картометрический метод	5.0	Закрепление отсутствует
652	424090.26	2198731.27	Картометрический метод	5.0	Закрепление отсутствует
653	424029.09	2198770.47	Картометрический метод	5.0	Закрепление отсутствует
654	423998.47	2198789.41	Картометрический метод	5.0	Закрепление отсутствует
655	423967.38	2198809.41	Картометрический метод	5.0	Закрепление отсутствует
656	423966.63	2198808.21	Картометрический метод	5.0	Закрепление отсутствует
657	423940.02	2198827.01	Картометрический метод	5.0	Закрепление отсутствует
658	423880.18	2198864.28	Картометрический метод	5.0	Закрепление отсутствует
659	423871.59	2198868.86	Картометрический метод	5.0	Закрепление отсутствует
660	423849.35	2198880.74	Картометрический метод	5.0	Закрепление отсутствует
642	423834.08	2198857.38	Картометрический метод	5.0	Закрепление отсутствует
661	419679.05	2192961.54	Картометрический метод	5.0	Закрепление отсутствует
662	419657.80	2192956.59	Картометрический метод	5.0	Закрепление отсутствует
663	419637.46	2192951.97	Картометрический метод	5.0	Закрепление отсутствует
664	419614.78	2192946.83	Картометрический метод	5.0	Закрепление отсутствует
665	419579.17	2192938.77	Картометрический метод	5.0	Закрепление отсутствует
666	419551.89	2192932.59	Картометрический метод	5.0	Закрепление отсутствует
667	419544.08	2192930.82	Картометрический метод	5.0	Закрепление отсутствует
668	419549.11	2192908.59	Картометрический метод	5.0	Закрепление отсутствует
669	419552.32	2192894.42	Картометрический метод	5.0	Закрепление отсутствует
670	419553.44	2192889.48	Картометрический метод	5.0	Закрепление отсутствует
671	419559.62	2192862.17	Картометрический метод	5.0	Закрепление отсутствует
672	419582.21	2192870.24	Картометрический метод	5.0	Закрепление отсутствует
673	419586.22	2192871.67	Картометрический метод	5.0	Закрепление отсутствует

2. Сведения о характерных точках границ объекта					
Обозначение характерных точек границ	**Координаты, м**		**Метод определения координат характерной точки**	**Средняя квадратическая погрешность положения характерной точки (Mt), м**	**Описание обозначения точки на местности (при наличии)**
	X	**Y**			
1	**2**	**3**	**4**	**5**	**6**
674	419596.60	2192875.38	Картометрический метод	5.0	Закрепление отсутствует
675	419599.44	2192876.40	Картометрический метод	5.0	Закрепление отсутствует
676	419609.54	2192880.01	Картометрический метод	5.0	Закрепление отсутствует
677	419628.38	2192886.74	Картометрический метод	5.0	Закрепление отсутствует
678	419650.44	2192894.63	Картометрический метод	5.0	Закрепление отсутствует
679	419670.23	2192901.70	Картометрический метод	5.0	Закрепление отсутствует
680	419690.92	2192909.10	Картометрический метод	5.0	Закрепление отсутствует
681	419712.62	2192916.85	Картометрический метод	5.0	Закрепление отсутствует
682	419701.33	2192966.73	Картометрический метод	5.0	Закрепление отсутствует
661	419679.05	2192961.54	Картометрический метод	5.0	Закрепление отсутствует
683	424142.35	2198855.02	Картометрический метод	5.0	Закрепление отсутствует
684	424142.22	2198853.97	Картометрический метод	5.0	Закрепление отсутствует
685	424168.38	2198851.00	Картометрический метод	5.0	Закрепление отсутствует
686	424194.16	2198848.07	Картометрический метод	5.0	Закрепление отсутствует
687	424218.23	2198846.56	Картометрический метод	5.0	Закрепление отсутствует
688	424242.09	2198843.87	Картометрический метод	5.0	Закрепление отсутствует
689	424268.71	2198840.24	Картометрический метод	5.0	Закрепление отсутствует
690	424292.91	2198837.14	Картометрический метод	5.0	Закрепление отсутствует
691	424318.74	2198834.15	Картометрический метод	5.0	Закрепление отсутствует
692	424344.09	2198830.83	Картометрический метод	5.0	Закрепление отсутствует
693	424369.06	2198829.16	Картометрический метод	5.0	Закрепление отсутствует
694	424389.65	2198825.77	Картометрический метод	5.0	Закрепление отсутствует
695	424404.97	2198859.62	Картометрический метод	5.0	Закрепление отсутствует
696	424374.76	2198864.44	Картометрический метод	5.0	Закрепление отсутствует
697	424349.07	2198867.61	Картометрический метод	5.0	Закрепление отсутствует

2. Сведения о характерных точках границ объекта

Обозначение характерных точек границ	Координаты, м		Метод определения координат характерной точки	Средняя квадратическая погрешность положения характерной точки (Mt), м	Описание обозначения точки на местности (при наличии)
	X	Y			
1	2	3	4	5	6
698	424323.35	2198870.56	Картометрический метод	5.0	Закрепление отсутствует
699	424297.94	2198874.41	Картометрический метод	5.0	Закрепление отсутствует
700	424274.13	2198877.10	Картометрический метод	5.0	Закрепление отсутствует
701	424248.52	2198879.70	Картометрический метод	5.0	Закрепление отсутствует
702	424222.48	2198882.61	Картометрический метод	5.0	Закрепление отсутствует
703	424197.00	2198885.20	Картометрический метод	5.0	Закрепление отсутствует
704	424171.33	2198888.30	Картометрический метод	5.0	Закрепление отсутствует
705	424146.70	2198891.27	Картометрический метод	5.0	Закрепление отсутствует
683	424142.35	2198855.02	Картометрический метод	5.0	Закрепление отсутствует
706	425056.17	2198830.47	Картометрический метод	5.0	Закрепление отсутствует
707	425042.39	2198809.15	Картометрический метод	5.0	Закрепление отсутствует
708	425013.07	2198766.56	Картометрический метод	5.0	Закрепление отсутствует
709	425047.97	2198742.97	Картометрический метод	5.0	Закрепление отсутствует
710	425080.33	2198721.21	Картометрический метод	5.0	Закрепление отсутствует
711	425095.06	2198743.24	Картометрический метод	5.0	Закрепление отсутствует
712	425109.50	2198763.52	Картометрический метод	5.0	Закрепление отсутствует
713	425123.32	2198784.35	Картометрический метод	5.0	Закрепление отсутствует
714	425137.85	2198804.69	Картометрический метод	5.0	Закрепление отсутствует
715	425152.00	2198825.30	Картометрический метод	5.0	Закрепление отсутствует
716	425119.03	2198847.95	Картометрический метод	5.0	Закрепление отсутствует
717	425105.05	2198827.23	Картометрический метод	5.0	Закрепление отсутствует
718	425070.29	2198850.81	Картометрический метод	5.0	Закрепление отсутствует
706	425056.17	2198830.47	Картометрический метод	5.0	Закрепление отсутствует
719	424113.93	2198820.51	Картометрический метод	5.0	Закрепление отсутствует
720	424143.32	2198817.64	Картометрический метод	5.0	Закрепление отсутствует

2. Сведения о характерных точках границ объекта					
Обозначение характерных точек границ	**Координаты, м**		**Метод определения координат характерной точки**	**Средняя квадратическая погрешность положения характерной точки (Mt), м**	**Описание обозначения точки на местности (при наличии)**
	X	**Y**			
1	**2**	**3**	**4**	**5**	**6**
721	424205.15	2198810.95	Картометрический метод	5.0	Закрепление отсутствует
722	424234.55	2198806.97	Картометрический метод	5.0	Закрепление отсутствует
723	424264.05	2198803.53	Картометрический метод	5.0	Закрепление отсутствует
724	424294.68	2198799.94	Картометрический метод	5.0	Закрепление отсутствует
725	424353.75	2198794.30	Картометрический метод	5.0	Закрепление отсутствует
726	424383.86	2198790.50	Картометрический метод	5.0	Закрепление отсутствует
727	424388.23	2198822.04	Картометрический метод	5.0	Закрепление отсутствует
728	424359.14	2198825.56	Картометрический метод	5.0	Закрепление отсутствует
729	424298.92	2198833.09	Картометрический метод	5.0	Закрепление отсутствует
730	424268.28	2198836.56	Картометрический метод	5.0	Закрепление отсутствует
731	424238.55	2198839.93	Картометрический метод	5.0	Закрепление отсутствует
732	424209.78	2198842.78	Картометрический метод	5.0	Закрепление отсутствует
733	424146.55	2198850.95	Картометрический метод	5.0	Закрепление отсутствует
734	424117.21	2198854.61	Картометрический метод	5.0	Закрепление отсутствует
719	424113.93	2198820.51	Картометрический метод	5.0	Закрепление отсутствует
735	425119.89	2199130.37	Картометрический метод	5.0	Закрепление отсутствует
736	425075.15	2199113.03	Картометрический метод	5.0	Закрепление отсутствует
737	425050.42	2199096.78	Картометрический метод	5.0	Закрепление отсутствует
738	425044.85	2199100.87	Картометрический метод	5.0	Закрепление отсутствует
739	425033.98	2199084.69	Картометрический метод	5.0	Закрепление отсутствует
740	425032.91	2199085.43	Картометрический метод	5.0	Закрепление отсутствует
741	425014.06	2199098.52	Картометрический метод	5.0	Закрепление отсутствует
742	424992.85	2199069.50	Картометрический метод	5.0	Закрепление отсутствует
743	424991.03	2199067.01	Картометрический метод	5.0	Закрепление отсутствует
744	425011.29	2199052.37	Картометрический метод	5.0	Закрепление отсутствует

2. Сведения о характерных точках границ объекта					
Обозначение характерных точек границ	**Координаты, м**		**Метод определения координат характерной точки**	**Средняя квадратическая погрешность положения характерной точки (Mt), м**	**Описание обозначения точки на местности (при наличии)**
	X	**Y**			
1	**2**	**3**	**4**	**5**	**6**
745	425031.85	2199038.15	Картометрический метод	5.0	Закрепление отсутствует
746	425068.72	2199013.65	Картометрический метод	5.0	Закрепление отсутствует
747	425074.97	2199014.82	Картометрический метод	5.0	Закрепление отсутствует
748	425116.12	2199076.24	Картометрический метод	5.0	Закрепление отсутствует
749	425131.94	2199100.05	Картометрический метод	5.0	Закрепление отсутствует
750	425136.63	2199107.11	Картометрический метод	5.0	Закрепление отсутствует
751	425143.87	2199117.90	Картометрический метод	5.0	Закрепление отсутствует
752	425154.33	2199134.34	Картометрический метод	5.0	Закрепление отсутствует
753	425158.57	2199140.56	Картометрический метод	5.0	Закрепление отсутствует
735	425119.89	2199130.37	Картометрический метод	5.0	Закрепление отсутствует
754	424626.41	2198759.91	Картометрический метод	5.0	Закрепление отсутствует
755	424619.89	2198733.73	Картометрический метод	5.0	Закрепление отсутствует
756	424619.52	2198733.83	Картометрический метод	5.0	Закрепление отсутствует
757	424612.79	2198710.21	Картометрический метод	5.0	Закрепление отсутствует
758	424610.64	2198685.45	Картометрический метод	5.0	Закрепление отсутствует
759	424603.75	2198662.05	Картометрический метод	5.0	Закрепление отсутствует
760	424594.31	2198637.28	Картометрический метод	5.0	Закрепление отсутствует
761	424585.80	2198610.95	Картометрический метод	5.0	Закрепление отсутствует
762	424578.96	2198583.83	Картометрический метод	5.0	Закрепление отсутствует
763	424586.28	2198579.89	Картометрический метод	5.0	Закрепление отсутствует
764	424611.70	2198602.89	Картометрический метод	5.0	Закрепление отсутствует
765	424633.71	2198624.10	Картометрический метод	5.0	Закрепление отсутствует
766	424648.89	2198648.26	Картометрический метод	5.0	Закрепление отсутствует
767	424654.32	2198673.05	Картометрический метод	5.0	Закрепление отсутствует
768	424664.33	2198721.76	Картометрический метод	5.0	Закрепление отсутствует

2. Сведения о характерных точках границ объекта					
Обозначение характерных точек границ	**Координаты, м**		**Метод определения координат характерной точки**	**Средняя квадратическая погрешность положения характерной точки (Mt), м**	**Описание обозначения точки на местности (при наличии)**
	X	**Y**			
1	**2**	**3**	**4**	**5**	**6**
769	424669.93	2198746.85	Картометрический метод	5.0	Закрепление отсутствует
770	424675.52	2198772.17	Картометрический метод	5.0	Закрепление отсутствует
771	424637.64	2198794.34	Картометрический метод	5.0	Закрепление отсутствует
754	424626.41	2198759.91	Картометрический метод	5.0	Закрепление отсутствует
772	425143.73	2198953.67	Картометрический метод	5.0	Закрепление отсутствует
773	425129.75	2198935.59	Картометрический метод	5.0	Закрепление отсутствует
774	425115.74	2198915.68	Картометрический метод	5.0	Закрепление отсутствует
775	425087.71	2198874.66	Картометрический метод	5.0	Закрепление отсутствует
776	425120.83	2198851.17	Картометрический метод	5.0	Закрепление отсутствует
777	425153.92	2198828.70	Картометрический метод	5.0	Закрепление отсутствует
778	425168.06	2198849.52	Картометрический метод	5.0	Закрепление отсутствует
779	425196.70	2198890.51	Картометрический метод	5.0	Закрепление отсутствует
780	425209.40	2198909.61	Картометрический метод	5.0	Закрепление отсутствует
781	425209.14	2198912.20	Картометрический метод	5.0	Закрепление отсутствует
782	425176.62	2198933.87	Картометрический метод	5.0	Закрепление отсутствует
783	425144.82	2198953.83	Картометрический метод	5.0	Закрепление отсутствует
772	425143.73	2198953.67	Картометрический метод	5.0	Закрепление отсутствует
784	424972.42	2198855.46	Картометрический метод	5.0	Закрепление отсутствует
785	424958.56	2198832.79	Картометрический метод	5.0	Закрепление отсутствует
786	424991.01	2198812.86	Картометрический метод	5.0	Закрепление отсутствует
787	424973.41	2198791.14	Картометрический метод	5.0	Закрепление отсутствует
788	425003.88	2198769.60	Картометрический метод	5.0	Закрепление отсутствует
789	425021.36	2198791.40	Картометрический метод	5.0	Закрепление отсутствует
790	425037.04	2198813.16	Картометрический метод	5.0	Закрепление отсутствует
791	425051.86	2198833.92	Картометрический метод	5.0	Закрепление отсутствует

2. Сведения о характерных точках границ объекта					
Обозначение характерных точек границ	**Координаты, м**		**Метод определения координат характерной точки**	**Средняя квадратическая погрешность положения характерной точки (Mt), м**	**Описание обозначения точки на местности (при наличии)**
	X	**Y**			
1	**2**	**3**	**4**	**5**	**6**
792	425019.11	2198854.46	Картометрический метод	5.0	Закрепление отсутствует
793	425033.14	2198875.29	Картометрический метод	5.0	Закрепление отсутствует
794	425066.29	2198853.42	Картометрический метод	5.0	Закрепление отсутствует
795	425081.27	2198874.84	Картометрический метод	5.0	Закрепление отсутствует
796	425047.21	2198896.73	Картометрический метод	5.0	Закрепление отсутствует
797	425014.09	2198916.56	Картометрический метод	5.0	Закрепление отсутствует
784	424972.42	2198855.46	Картометрический метод	5.0	Закрепление отсутствует
798	424144.18	2198651.61	Картометрический метод	5.0	Закрепление отсутствует
799	424157.72	2198610.52	Картометрический метод	5.0	Закрепление отсутствует
800	424177.24	2198599.51	Картометрический метод	5.0	Закрепление отсутствует
801	424179.23	2198595.61	Картометрический метод	5.0	Закрепление отсутствует
802	424208.50	2198577.41	Картометрический метод	5.0	Закрепление отсутствует
803	424216.96	2198615.99	Картометрический метод	5.0	Закрепление отсутствует
804	424178.22	2198620.45	Картометрический метод	5.0	Закрепление отсутствует
805	424167.36	2198622.02	Картометрический метод	5.0	Закрепление отсутствует
806	424165.12	2198625.88	Картометрический метод	5.0	Закрепление отсутствует
807	424196.05	2198623.72	Картометрический метод	5.0	Закрепление отсутствует
808	424227.72	2198619.15	Картометрический метод	5.0	Закрепление отсутствует
809	424285.55	2198611.66	Картометрический метод	5.0	Закрепление отсутствует
810	424346.49	2198606.22	Картометрический метод	5.0	Закрепление отсутствует
811	424351.84	2198637.79	Картометрический метод	5.0	Закрепление отсутствует
812	424290.31	2198644.25	Картометрический метод	5.0	Закрепление отсутствует
813	424229.97	2198650.17	Картометрический метод	5.0	Закрепление отсутствует
814	424198.16	2198653.65	Картометрический метод	5.0	Закрепление отсутствует
815	424167.94	2198655.79	Картометрический метод	5.0	Закрепление отсутствует

2. Сведения о характерных точках границ объекта					
Обозначение характерных точек границ	**Координаты, м**		**Метод определения координат характерной точки**	**Средняя квадратическая погрешность положения характерной точки (Mt), м**	**Описание обозначения точки на местности (при наличии)**
	X	**Y**			
1	**2**	**3**	**4**	**5**	**6**
816	424150.83	2198657.00	Картометрический метод	5.0	Закрепление отсутствует
798	424144.18	2198651.61	Картометрический метод	5.0	Закрепление отсутствует
817	425159.00	2198826.01	Картометрический метод	5.0	Закрепление отсутствует
818	425225.27	2198779.88	Картометрический метод	5.0	Закрепление отсутствует
819	425280.17	2198860.04	Картометрический метод	5.0	Закрепление отсутствует
820	425214.31	2198906.87	Картометрический метод	5.0	Закрепление отсутствует
817	425159.00	2198826.01	Картометрический метод	5.0	Закрепление отсутствует
821	424122.83	2198738.21	Картометрический метод	5.0	Закрепление отсутствует
822	424146.63	2198738.84	Картометрический метод	5.0	Закрепление отсутствует
823	424183.77	2198738.03	Картометрический метод	5.0	Закрепление отсутствует
824	424214.95	2198733.69	Картометрический метод	5.0	Закрепление отсутствует
825	424276.44	2198727.61	Картометрический метод	5.0	Закрепление отсутствует
826	424309.40	2198724.24	Картометрический метод	5.0	Закрепление отсутствует
827	424309.25	2198723.08	Картометрический метод	5.0	Закрепление отсутствует
828	424339.46	2198719.62	Картометрический метод	5.0	Закрепление отсутствует
829	424345.27	2198752.57	Картометрический метод	5.0	Закрепление отсутствует
830	424313.35	2198756.34	Картометрический метод	5.0	Закрепление отсутствует
831	424313.53	2198757.79	Картометрический метод	5.0	Закрепление отсутствует
832	424282.92	2198760.11	Картометрический метод	5.0	Закрепление отсутствует
833	424217.70	2198766.63	Картометрический метод	5.0	Закрепление отсутствует
834	424188.31	2198770.19	Картометрический метод	5.0	Закрепление отсутствует
835	424152.12	2198775.12	Картометрический метод	5.0	Закрепление отсутствует
836	424113.09	2198778.39	Картометрический метод	5.0	Закрепление отсутствует
821	424122.83	2198738.21	Картометрический метод	5.0	Закрепление отсутствует
837	424125.94	2198733.40	Картометрический метод	5.0	Закрепление отсутствует

2. Сведения о характерных точках границ объекта

Обозначение характерных точек границ	Координаты, м		Метод определения координат характерной точки	Средняя квадратическая погрешность положения характерной точки (Mt), м	Описание обозначения точки на местности (при наличии)
	X	Y			
1	2	3	4	5	6
838	424133.10	2198704.27	Картометрический метод	5.0	Закрепление отсутствует
839	424152.02	2198702.52	Картометрический метод	5.0	Закрепление отсутствует
840	424170.16	2198700.69	Картометрический метод	5.0	Закрепление отсутствует
841	424203.95	2198696.96	Картометрический метод	5.0	Закрепление отсутствует
842	424272.11	2198689.21	Картометрический метод	5.0	Закрепление отсутствует
843	424303.38	2198685.20	Картометрический метод	5.0	Закрепление отсутствует
844	424361.28	2198679.51	Картометрический метод	5.0	Закрепление отсутствует
845	424366.79	2198708.04	Картометрический метод	5.0	Закрепление отсутствует
846	424364.62	2198711.21	Картометрический метод	5.0	Закрепление отсутствует
847	424307.41	2198717.42	Картометрический метод	5.0	Закрепление отсутствует
848	424276.69	2198720.53	Картометрический метод	5.0	Закрепление отсутствует
849	424205.85	2198726.90	Картометрический метод	5.0	Закрепление отсутствует
850	424174.18	2198731.43	Картометрический метод	5.0	Закрепление отсутствует
851	424150.14	2198733.46	Картометрический метод	5.0	Закрепление отсутствует
837	424125.94	2198733.40	Картометрический метод	5.0	Закрепление отсутствует
852	425015.92	2198919.27	Картометрический метод	5.0	Закрепление отсутствует
853	425049.28	2198898.86	Картометрический метод	5.0	Закрепление отсутствует
854	425083.18	2198876.94	Картометрический метод	5.0	Закрепление отсутствует
855	425111.93	2198917.93	Картометрический метод	5.0	Закрепление отсутствует
856	425126.34	2198938.11	Картометрический метод	5.0	Закрепление отсутствует
857	425139.97	2198956.59	Картометрический метод	5.0	Закрепление отсутствует
858	425138.19	2198959.06	Картометрический метод	5.0	Закрепление отсутствует
859	425105.78	2198981.67	Картометрический метод	5.0	Закрепление отсутствует
860	425090.75	2198961.00	Картометрический метод	5.0	Закрепление отсутствует
861	425060.15	2198982.83	Картометрический метод	5.0	Закрепление отсутствует

2. Сведения о характерных точках границ объекта					
Обозначение характерных точек границ	**Координаты, м**		**Метод определения координат характерной точки**	**Средняя квадратическая погрешность положения характерной точки (Mt), м**	**Описание обозначения точки на местности (при наличии)**
	X	**Y**			
1	**2**	**3**	**4**	**5**	**6**
852	425015.92	2198919.27	Картометрический метод	5.0	Закрепление отсутствует
862	424142.72	2198663.18	Картометрический метод	5.0	Закрепление отсутствует
863	424197.99	2198659.53	Картометрический метод	5.0	Закрепление отсутствует
864	424230.51	2198656.00	Картометрический метод	5.0	Закрепление отсутствует
865	424261.04	2198652.64	Картометрический метод	5.0	Закрепление отсутствует
866	424288.07	2198650.24	Картометрический метод	5.0	Закрепление отсутствует
867	424321.94	2198646.74	Картометрический метод	5.0	Закрепление отсутствует
868	424352.78	2198643.51	Картометрический метод	5.0	Закрепление отсутствует
869	424359.37	2198673.81	Картометрический метод	5.0	Закрепление отсутствует
870	424326.52	2198676.83	Картометрический метод	5.0	Закрепление отсутствует
871	424294.78	2198680.12	Картометрический метод	5.0	Закрепление отсутствует
872	424264.55	2198684.98	Картометрический метод	5.0	Закрепление отсутствует
873	424233.13	2198687.98	Картометрический метод	5.0	Закрепление отсутствует
874	424133.18	2198699.08	Картометрический метод	5.0	Закрепление отсутствует
862	424142.72	2198663.18	Картометрический метод	5.0	Закрепление отсутствует
875	423870.42	2198909.27	Картометрический метод	5.0	Закрепление отсутствует
876	423896.57	2198894.19	Картометрический метод	5.0	Закрепление отсутствует
877	423881.34	2198867.33	Картометрический метод	5.0	Закрепление отсутствует
878	423881.22	2198866.81	Картометрический метод	5.0	Закрепление отсутствует
879	423906.11	2198850.70	Картометрический метод	5.0	Закрепление отсутствует
880	423929.02	2198837.05	Картометрический метод	5.0	Закрепление отсутствует
881	423954.66	2198821.76	Картометрический метод	5.0	Закрепление отсутствует
882	423979.07	2198806.91	Картометрический метод	5.0	Закрепление отсутствует
883	424001.56	2198792.52	Картометрический метод	5.0	Закрепление отсутствует
884	424052.32	2198759.35	Картометрический метод	5.0	Закрепление отсутствует

2. Сведения о характерных точках границ объекта

Обозначение характерных точек границ	Координаты, м		Метод определения координат характерной точки	Средняя квадратическая погрешность положения характерной точки (Mt), м	Описание обозначения точки на местности (при наличии)
	X	Y			
1	2	3	4	5	6
885	424061.06	2198773.79	Картометрический метод	5.0	Закрепление отсутствует
886	424064.25	2198779.43	Картометрический метод	5.0	Закрепление отсутствует
887	424070.15	2198789.40	Картометрический метод	5.0	Закрепление отсутствует
888	424018.83	2198820.63	Картометрический метод	5.0	Закрепление отсутствует
889	423995.65	2198834.87	Картометрический метод	5.0	Закрепление отсутствует
890	423969.83	2198851.10	Картометрический метод	5.0	Закрепление отсутствует
891	423946.02	2198866.08	Картометрический метод	5.0	Закрепление отсутствует
892	423922.67	2198880.16	Картометрический метод	5.0	Закрепление отсутствует
893	423897.79	2198896.26	Картометрический метод	5.0	Закрепление отсутствует
894	423871.60	2198911.33	Картометрический метод	5.0	Закрепление отсутствует
875	423870.42	2198909.27	Картометрический метод	5.0	Закрепление отсутствует
895	425301.49	2199037.17	Картометрический метод	5.0	Закрепление отсутствует
896	425302.51	2199036.51	Картометрический метод	5.0	Закрепление отсутствует
897	425288.09	2199015.35	Картометрический метод	5.0	Закрепление отсутствует
898	425287.00	2199016.05	Картометрический метод	5.0	Закрепление отсутствует
899	425272.41	2198995.24	Картометрический метод	5.0	Закрепление отсутствует
900	425273.78	2198994.36	Картометрический метод	5.0	Закрепление отсутствует
901	425245.68	2198953.11	Картометрический метод	5.0	Закрепление отсутствует
902	425244.61	2198953.78	Картометрический метод	5.0	Закрепление отсутствует
903	425231.22	2198933.02	Картометрический метод	5.0	Закрепление отсутствует
904	425231.76	2198932.68	Картометрический метод	5.0	Закрепление отсутствует
905	425217.32	2198911.48	Картометрический метод	5.0	Закрепление отсутствует
906	425251.59	2198887.67	Картометрический метод	5.0	Закрепление отсутствует
907	425265.68	2198911.19	Картометрический метод	5.0	Закрепление отсутствует
908	425279.41	2198932.07	Картометрический метод	5.0	Закрепление отсутствует

2. Сведения о характерных точках границ объекта					
Обозначение характерных точек границ	**Координаты, м**		**Метод определения координат характерной точки**	**Средняя квадратическая погрешность положения характерной точки (Mt), м**	**Описание обозначения точки на местности (при наличии)**
	X	**Y**			
1	**2**	**3**	**4**	**5**	**6**
909	425306.27	2198973.41	Картометрический метод	5.0	Закрепление отсутствует
910	425322.34	2198993.19	Картометрический метод	5.0	Закрепление отсутствует
911	425329.46	2199019.05	Картометрический метод	5.0	Закрепление отсутствует
912	425329.34	2199076.47	Картометрический метод	5.0	Закрепление отсутствует
895	425301.49	2199037.17	Картометрический метод	5.0	Закрепление отсутствует
913	424351.51	2198455.35	Картометрический метод	5.0	Закрепление отсутствует
914	424345.23	2198447.12	Картометрический метод	5.0	Закрепление отсутствует
915	424340.31	2198440.67	Картометрический метод	5.0	Закрепление отсутствует
916	424327.46	2198423.84	Картометрический метод	5.0	Закрепление отсутствует
917	424314.52	2198408.95	Картометрический метод	5.0	Закрепление отсутствует
918	424299.88	2198393.46	Картометрический метод	5.0	Закрепление отсутствует
919	424300.07	2198392.80	Картометрический метод	5.0	Закрепление отсутствует
920	424321.37	2198374.41	Картометрический метод	5.0	Закрепление отсутствует
921	424337.29	2198360.66	Картометрический метод	5.0	Закрепление отсутствует
922	424337.75	2198360.78	Картометрический метод	5.0	Закрепление отсутствует
923	424351.79	2198376.48	Картометрический метод	5.0	Закрепление отсутствует
924	424366.47	2198392.45	Картометрический метод	5.0	Закрепление отсутствует
925	424392.42	2198422.48	Картометрический метод	5.0	Закрепление отсутствует
926	424404.11	2198435.44	Картометрический метод	5.0	Закрепление отсутствует
927	424404.55	2198437.11	Картометрический метод	5.0	Закрепление отсутствует
928	424403.68	2198438.50	Картометрический метод	5.0	Закрепление отсутствует
929	424364.00	2198468.04	Картометрический метод	5.0	Закрепление отсутствует
913	424351.51	2198455.35	Картометрический метод	5.0	Закрепление отсутствует
930	424224.00	2198770.47	Картометрический метод	5.0	Закрепление отсутствует
931	424317.37	2198760.14	Картометрический метод	5.0	Закрепление отсутствует

2. Сведения о характерных точках границ объекта					
Обозначение характерных точек границ	**Координаты, м**		**Метод определения координат характерной точки**	**Средняя квадратическая погрешность положения характерной точки (Mt), м**	**Описание обозначения точки на местности (при наличии)**
	X	**Y**			
1	**2**	**3**	**4**	**5**	**6**
932	424346.91	2198756.24	Картометрический метод	5.0	Закрепление отсутствует
933	424376.48	2198752.34	Картометрический метод	5.0	Закрепление отсутствует
934	424382.63	2198782.65	Картометрический метод	5.0	Закрепление отсутствует
935	424379.08	2198785.81	Картометрический метод	5.0	Закрепление отсутствует
936	424352.81	2198789.32	Картометрический метод	5.0	Закрепление отсутствует
937	424321.64	2198792.26	Картометрический метод	5.0	Закрепление отсутствует
938	424228.97	2198802.89	Картометрический метод	5.0	Закрепление отсутствует
930	424224.00	2198770.47	Картометрический метод	5.0	Закрепление отсутствует
939	424583.50	2198782.63	Картометрический метод	5.0	Закрепление отсутствует
940	424577.19	2198758.51	Картометрический метод	5.0	Закрепление отсутствует
941	424570.14	2198734.37	Картометрический метод	5.0	Закрепление отсутствует
942	424563.28	2198709.99	Картометрический метод	5.0	Закрепление отсутствует
943	424564.08	2198709.68	Картометрический метод	5.0	Закрепление отсутствует
944	424603.79	2198694.97	Картометрический метод	5.0	Закрепление отсутствует
945	424610.70	2198718.65	Картометрический метод	5.0	Закрепление отсутствует
946	424617.67	2198743.49	Картометрический метод	5.0	Закрепление отсутствует
947	424624.13	2198767.84	Картометрический метод	5.0	Закрепление отсутствует
948	424631.47	2198797.96	Картометрический метод	5.0	Закрепление отсутствует
949	424595.97	2198818.71	Картометрический метод	5.0	Закрепление отсутствует
939	424583.50	2198782.63	Картометрический метод	5.0	Закрепление отсутствует
950	424289.28	2198568.83	Картометрический метод	5.0	Закрепление отсутствует
951	424278.22	2198530.05	Картометрический метод	5.0	Закрепление отсутствует
952	424300.93	2198515.25	Картометрический метод	5.0	Закрепление отсутствует
953	424310.35	2198510.16	Картометрический метод	5.0	Закрепление отсутствует
954	424323.48	2198502.31	Картометрический метод	5.0	Закрепление отсутствует

2. Сведения о характерных точках границ объекта					
Обозначение характерных точек границ	**Координаты, м**		**Метод определения координат характерной точки**	**Средняя квадратическая погрешность положения характерной точки (Mt), м**	**Описание обозначения точки на местности (при наличии)**
	X	**Y**			
1	**2**	**3**	**4**	**5**	**6**
955	424329.94	2198524.37	Картометрический метод	5.0	Закрепление отсутствует
956	424336.35	2198552.84	Картометрический метод	5.0	Закрепление отсутствует
957	424335.62	2198553.00	Картометрический метод	5.0	Закрепление отсутствует
958	424345.21	2198597.52	Картометрический метод	5.0	Закрепление отсутствует
959	424324.10	2198601.60	Картометрический метод	5.0	Закрепление отсутствует
960	424299.50	2198605.64	Картометрический метод	5.0	Закрепление отсутствует
950	424289.28	2198568.83	Картометрический метод	5.0	Закрепление отсутствует
961	424505.60	2198510.92	Картометрический метод	5.0	Закрепление отсутствует
962	424513.14	2198504.32	Картометрический метод	5.0	Закрепление отсутствует
963	424562.94	2198553.12	Картометрический метод	5.0	Закрепление отсутствует
964	424571.65	2198574.82	Картометрический метод	5.0	Закрепление отсутствует
965	424578.12	2198599.03	Картометрический метод	5.0	Закрепление отсутствует
966	424577.84	2198599.11	Картометрический метод	5.0	Закрепление отсутствует
967	424535.41	2198614.12	Картометрический метод	5.0	Закрепление отсутствует
961	424505.60	2198510.92	Картометрический метод	5.0	Закрепление отсутствует
968	424429.85	2198870.68	Картометрический метод	5.0	Закрепление отсутствует
969	424412.60	2198838.37	Картометрический метод	5.0	Закрепление отсутствует
970	424455.46	2198825.09	Картометрический метод	5.0	Закрепление отсутствует
971	424456.18	2198824.87	Картометрический метод	5.0	Закрепление отсутствует
972	424464.11	2198851.59	Картометрический метод	5.0	Закрепление отсутствует
973	424482.96	2198844.90	Картометрический метод	5.0	Закрепление отсутствует
974	424492.25	2198876.10	Картометрический метод	5.0	Закрепление отсутствует
975	424484.01	2198881.12	Картометрический метод	5.0	Закрепление отсутствует
976	424461.00	2198895.13	Картометрический метод	5.0	Закрепление отсутствует
977	424462.78	2198898.39	Картометрический метод	5.0	Закрепление отсутствует

2. Сведения о характерных точках границ объекта					
Обозначение характерных точек границ	**Координаты, м**		**Метод определения координат характерной точки**	**Средняя квадратическая погрешность положения характерной точки (Mt), м**	**Описание обозначения точки на местности (при наличии)**
	X	**Y**			
1	**2**	**3**	**4**	**5**	**6**
978	424448.82	2198906.24	Картометрический метод	5.0	Закрепление отсутствует
968	424429.85	2198870.68	Картометрический метод	5.0	Закрепление отсутствует
979	424667.70	2198715.19	Картометрический метод	5.0	Закрепление отсутствует
980	424660.27	2198685.55	Картометрический метод	5.0	Закрепление отсутствует
981	424661.18	2198683.99	Картометрический метод	5.0	Закрепление отсутствует
982	424650.45	2198640.48	Картометрический метод	5.0	Закрепление отсутствует
983	424686.73	2198675.23	Картометрический метод	5.0	Закрепление отсутствует
984	424710.57	2198701.70	Картометрический метод	5.0	Закрепление отсутствует
985	424716.24	2198725.51	Картометрический метод	5.0	Закрепление отсутствует
986	424726.09	2198742.59	Картометрический метод	5.0	Закрепление отсутствует
987	424721.28	2198745.40	Картометрический метод	5.0	Закрепление отсутствует
988	424716.41	2198730.22	Картометрический метод	5.0	Закрепление отсутствует
989	424674.84	2198748.31	Картометрический метод	5.0	Закрепление отсутствует
979	424667.70	2198715.19	Картометрический метод	5.0	Закрепление отсутствует
990	424216.73	2198592.01	Картометрический метод	5.0	Закрепление отсутствует
991	424212.85	2198574.41	Картометрический метод	5.0	Закрепление отсутствует
992	424247.75	2198550.04	Картометрический метод	5.0	Закрепление отсутствует
993	424272.46	2198533.76	Картометрический метод	5.0	Закрепление отсутствует
994	424273.71	2198534.33	Картометрический метод	5.0	Закрепление отсутствует
995	424285.52	2198573.97	Картометрический метод	5.0	Закрепление отсутствует
996	424255.88	2198581.63	Картометрический метод	5.0	Закрепление отсутствует
997	424263.15	2198610.73	Картометрический метод	5.0	Закрепление отсутствует
998	424222.03	2198615.57	Картометрический метод	5.0	Закрепление отсутствует
990	424216.73	2198592.01	Картометрический метод	5.0	Закрепление отсутствует
999	424095.31	2198164.64	Картометрический метод	5.0	Закрепление отсутствует

2. Сведения о характерных точках границ объекта

Обозначение характерных точек границ	Координаты, м		Метод определения координат характерной точки	Средняя квадратическая погрешность положения характерной точки (Mt), м	Описание обозначения точки на местности (при наличии)
	X	Y			
1	2	3	4	5	6
1000	424083.06	2198151.48	Картометрический метод	5.0	Закрепление отсутствует
1001	424063.41	2198127.93	Картометрический метод	5.0	Закрепление отсутствует
1002	424063.44	2198127.93	Картометрический метод	5.0	Закрепление отсутствует
1003	424083.46	2198112.98	Картометрический метод	5.0	Закрепление отсутствует
1004	424089.62	2198108.37	Картометрический метод	5.0	Закрепление отсутствует
1005	424095.58	2198116.16	Картометрический метод	5.0	Закрепление отсутствует
1006	424117.57	2198122.26	Картометрический метод	5.0	Закрепление отсутствует
1007	424133.36	2198133.95	Картометрический метод	5.0	Закрепление отсутствует
1008	424148.61	2198148.79	Картометрический метод	5.0	Закрепление отсутствует
1009	424143.44	2198153.19	Картометрический метод	5.0	Закрепление отсутствует
1010	424130.22	2198164.37	Картометрический метод	5.0	Закрепление отсутствует
1011	424112.16	2198179.65	Картометрический метод	5.0	Закрепление отсутствует
1012	424111.36	2198180.27	Картометрический метод	5.0	Закрепление отсутствует
999	424095.31	2198164.64	Картометрический метод	5.0	Закрепление отсутствует
1013	424113.53	2198814.24	Картометрический метод	5.0	Закрепление отсутствует
1014	424112.41	2198812.13	Картометрический метод	5.0	Закрепление отсутствует
1015	424111.76	2198809.17	Картометрический метод	5.0	Закрепление отсутствует
1016	424111.69	2198782.42	Картометрический метод	5.0	Закрепление отсутствует
1017	424130.51	2198780.81	Картометрический метод	5.0	Закрепление отсутствует
1018	424192.02	2198774.33	Картометрический метод	5.0	Закрепление отсутствует
1019	424195.48	2198788.99	Картометрический метод	5.0	Закрепление отсутствует
1020	424200.08	2198806.20	Картометрический метод	5.0	Закрепление отсутствует
1021	424136.75	2198813.47	Картометрический метод	5.0	Закрепление отсутствует
1022	424114.61	2198815.50	Картометрический метод	5.0	Закрепление отсутствует
1013	424113.53	2198814.24	Картометрический метод	5.0	Закрепление отсутствует

2. Сведения о характерных точках границ объекта

Обозначение характерных точек границ	Координаты, м		Метод определения координат характерной точки	Средняя квадратическая погрешность положения характерной точки (Mt), м	Описание обозначения точки на местности (при наличии)
	X	Y			
1	2	3	4	5	6
1023	424518.71	2198893.74	Картометрический метод	5.0	Закрепление отсутствует
1024	424549.37	2198875.04	Картометрический метод	5.0	Закрепление отсутствует
1025	424553.12	2198872.75	Картометрический метод	5.0	Закрепление отсутствует
1026	424578.65	2198858.02	Картометрический метод	5.0	Закрепление отсутствует
1027	424579.34	2198857.63	Картометрический метод	5.0	Закрепление отсутствует
1028	424600.91	2198894.67	Картометрический метод	5.0	Закрепление отсутствует
1029	424600.19	2198895.09	Картометрический метод	5.0	Закрепление отсутствует
1030	424599.32	2198893.59	Картометрический метод	5.0	Закрепление отсутствует
1031	424597.56	2198894.62	Картометрический метод	5.0	Закрепление отсутствует
1032	424574.50	2198908.08	Картометрический метод	5.0	Закрепление отсутствует
1033	424561.93	2198918.06	Картометрический метод	5.0	Закрепление отсутствует
1023	424518.71	2198893.74	Картометрический метод	5.0	Закрепление отсутствует
1034	424325.01	2198884.10	Картометрический метод	5.0	Закрепление отсутствует
1035	424324.09	2198875.94	Картометрический метод	5.0	Закрепление отсутствует
1036	424382.33	2198868.32	Картометрический метод	5.0	Закрепление отсутствует
1037	424383.54	2198876.61	Картометрический метод	5.0	Закрепление отсутствует
1038	424387.19	2198901.67	Картометрический метод	5.0	Закрепление отсутствует
1039	424356.34	2198906.26	Картометрический метод	5.0	Закрепление отсутствует
1040	424328.02	2198910.71	Картометрический метод	5.0	Закрепление отсутствует
1034	424325.01	2198884.10	Картометрический метод	5.0	Закрепление отсутствует
1041	424478.67	2198462.81	Картометрический метод	5.0	Закрепление отсутствует
1042	424456.97	2198441.73	Картометрический метод	5.0	Закрепление отсутствует
1043	424440.56	2198419.02	Картометрический метод	5.0	Закрепление отсутствует
1044	424461.45	2198398.42	Картометрический метод	5.0	Закрепление отсутствует
1045	424480.88	2198418.70	Картометрический метод	5.0	Закрепление отсутствует

2. Сведения о характерных точках границ объекта

Обозначение характерных точек границ	Координаты, м		Метод определения координат характерной точки	Средняя квадратическая погрешность положения характерной точки (Mt), м	Описание обозначения точки на местности (при наличии)
	X	Y			
1	2	3	4	5	6
1046	424502.81	2198440.61	Картометрический метод	5.0	Закрепление отсутствует
1047	424504.02	2198441.79	Картометрический метод	5.0	Закрепление отсутствует
1048	424479.28	2198463.41	Картометрический метод	5.0	Закрепление отсутствует
1041	424478.67	2198462.81	Картометрический метод	5.0	Закрепление отсутствует
1049	425214.13	2198602.47	Картометрический метод	5.0	Закрепление отсутствует
1050	425243.99	2198577.43	Картометрический метод	5.0	Закрепление отсутствует
1051	425250.65	2198613.11	Картометрический метод	5.0	Закрепление отсутствует
1052	425261.31	2198670.31	Картометрический метод	5.0	Закрепление отсутствует
1053	425256.91	2198672.29	Картометрический метод	5.0	Закрепление отсутствует
1049	425214.13	2198602.47	Картометрический метод	5.0	Закрепление отсутствует
1054	424549.33	2198662.31	Картометрический метод	5.0	Закрепление отсутствует
1055	424590.37	2198646.37	Картометрический метод	5.0	Закрепление отсутствует
1056	424590.75	2198646.22	Картометрический метод	5.0	Закрепление отсутствует
1057	424597.16	2198670.19	Картометрический метод	5.0	Закрепление отсутствует
1058	424556.19	2198685.99	Картометрический метод	5.0	Закрепление отсутствует
1054	424549.33	2198662.31	Картометрический метод	5.0	Закрепление отсутствует
1059	424338.19	2198484.73	Картометрический метод	5.0	Закрепление отсутствует
1060	424378.41	2198470.47	Картометрический метод	5.0	Закрепление отсутствует
1061	424382.31	2198485.66	Картометрический метод	5.0	Закрепление отсутствует
1062	424341.03	2198496.31	Картометрический метод	5.0	Закрепление отсутствует
1059	424338.19	2198484.73	Картометрический метод	5.0	Закрепление отсутствует

3. Сведения о характерных точках части (частей) границы объекта

Обозначение характерных точек части границы	Координаты, м		Метод определения координат характерной точки	Средняя квадратическая погрешность положения характерной точки (Mt), м	Описание обозначения точки на местности (при наличии)
	X	Y			
1	2	3	4	5	6
-	-	-	-	-	-

Раздел 3

Сведения о местоположении измененных (уточненных) границ объекта

1. Система координат -

2. Сведения о характерных точках границ объекта

Обозначение характерных точек границ	Существующие координаты, м		Измененные (уточненные) координаты, м		Метод определения координат характерной точки	Средняя квадратическая погрешность положения характерной точки (Mt), м	Описание обозначения точки на местности (при наличии)
	X	Y	X	Y			
1	2	3	4	5	6	7	8
-	-	-	-	-	-	-	

3. Сведения о характерных точках части (частей) границы объекта

Обозначение характерных точек части границы	Существующие координаты, м		Измененные (уточненные) координаты, м		Метод определения координат характерной точки	Средняя квадратическая погрешность положения характерной точки (Mt), м	Описание обозначения точки на местности (при наличии)
	X	Y	X	Y			
1	2	3	4	5	6	7	8
-	-	-	-	-	-	-	

ТЕКСТОВОЕ ОПИСАНИЕ
местоположения границ населенных пунктов, территориальных зон

Прохождение границы		Описание прохождения границы
от точки	до точки	
1	2	3
1	2	-
2	3	-
3	4	-
4	5	-
5	6	-
6	7	-
7	8	-
8	9	-
9	10	-
10	11	-
11	12	-
12	13	-
13	14	-
14	15	-
15	16	-
16	17	-
17	18	-
18	19	-
19	20	-
20	21	-
21	22	-
22	23	-
23	24	-
24	25	-
25	26	-
26	27	-
27	28	-
28	29	-
29	30	-
30	31	-
31	32	-
32	33	-
33	34	-
34	35	-
35	36	-
36	37	-
37	38	-

ТЕКСТОВОЕ ОПИСАНИЕ местоположения границ населенных пунктов, территориальных зон		
Прохождение границы		**Описание прохождения границы**
от точки	**до точки**	
1	**2**	**3**
38	39	-
39	40	-
40	41	-
41	42	-
42	43	-
43	44	-
44	45	-
45	46	-
46	47	-
47	48	-
48	49	-
49	50	-
50	51	-
51	52	-
52	53	-
53	54	-
54	55	-
55	56	-
56	57	-
57	58	-
58	59	-
59	60	-
60	61	-
61	62	-
62	63	-
63	64	-
64	65	-
65	66	-
66	67	-
67	68	-
68	69	-
69	70	-
70	71	-
71	72	-
72	73	-
73	74	-
74	75	-

ТЕКСТОВОЕ ОПИСАНИЕ
местоположения границ населенных пунктов, территориальных зон

Прохождение границы		Описание прохождения границы
от точки	до точки	
1	2	3
75	76	-
76	77	-
77	78	-
78	79	-
79	80	-
80	81	-
81	82	-
82	83	-
83	84	-
84	85	-
85	86	-
86	87	-
87	88	-
88	89	-
89	90	-
90	91	-
91	92	-
92	1	-
93	94	-
94	95	-
95	96	-
96	97	-
97	98	-
98	99	-
99	100	-
100	101	-
101	102	-
102	103	-
103	104	-
104	105	-
105	106	-
106	107	-
107	108	-
108	109	-
109	110	-
110	111	-
111	112	-

ТЕКСТОВОЕ ОПИСАНИЕ
местоположения границ населенных пунктов, территориальных зон

Прохождение границы		Описание прохождения границы
от точки	до точки	
1	2	3
112	113	-
113	114	-
114	115	-
115	116	-
116	117	-
117	118	-
118	119	-
119	120	-
120	121	-
121	122	-
122	93	-
123	124	-
124	125	-
125	126	-
126	127	-
127	128	-
128	129	-
129	130	-
130	131	-
131	132	-
132	133	-
133	134	-
134	135	-
135	136	-
136	137	-
137	138	-
138	139	-
139	140	-
140	141	-
141	142	-
142	143	-
143	144	-
144	145	-
145	146	-
146	147	-
147	148	-
148	149	-

ТЕКСТОВОЕ ОПИСАНИЕ местоположения границ населенных пунктов, территориальных зон		
Прохождение границы		**Описание прохождения границы**
от точки	**до точки**	
1	**2**	**3**
149	150	-
150	151	-
151	152	-
152	153	-
153	154	-
154	155	-
155	156	-
156	157	-
157	158	-
158	159	-
159	160	-
160	161	-
161	162	-
162	163	-
163	164	-
164	123	-
165	166	-
166	167	-
167	168	-
168	169	-
169	170	-
170	171	-
171	172	-
172	173	-
173	174	-
174	175	-
175	176	-
176	177	-
177	178	-
178	179	-
179	180	-
180	181	-
181	182	-
182	183	-
183	184	-
184	185	-
185	186	-

ТЕКСТОВОЕ ОПИСАНИЕ
местоположения границ населенных пунктов, территориальных зон

Прохождение границы		Описание прохождения границы
от точки	до точки	
1	2	3
186	187	-
187	188	-
188	189	-
189	190	-
190	191	-
191	192	-
192	193	-
193	194	-
194	195	-
195	196	-
196	197	-
197	165	-
198	199	-
199	200	-
200	201	-
201	202	-
202	203	-
203	204	-
204	205	-
205	206	-
206	207	-
207	208	-
208	209	-
209	210	-
210	211	-
211	212	-
212	213	-
213	214	-
214	215	-
215	216	-
216	217	-
217	218	-
218	219	-
219	198	-
220	221	-
221	222	-
222	223	-

ТЕКСТОВОЕ ОПИСАНИЕ местоположения границ населенных пунктов, территориальных зон		
Прохождение границы		**Описание прохождения границы**
от точки	**до точки**	
1	**2**	**3**
223	224	-
224	225	-
225	226	-
226	227	-
227	228	-
228	229	-
229	230	-
230	231	-
231	232	-
232	233	-
233	234	-
234	235	-
235	236	-
236	237	-
237	238	-
238	239	-
239	240	-
240	241	-
241	242	-
242	243	-
243	244	-
244	220	-
245	246	-
246	247	-
247	248	-
248	249	-
249	250	-
250	251	-
251	252	-
252	253	-
253	254	-
254	255	-
255	256	-
256	257	-
257	258	-
258	259	-
259	260	-

ТЕКСТОВОЕ ОПИСАНИЕ местоположения границ населенных пунктов, территориальных зон		
Прохождение границы		**Описание прохождения границы**
от точки	**до точки**	
1	**2**	**3**
260	261	-
261	262	-
262	263	-
263	264	-
264	265	-
265	266	-
266	267	-
267	268	-
268	269	-
269	245	-
270	271	-
271	272	-
272	273	-
273	274	-
274	275	-
275	276	-
276	277	-
277	278	-
278	279	-
279	280	-
280	281	-
281	282	-
282	283	-
283	284	-
284	285	-
285	286	-
286	287	-
287	288	-
288	289	-
289	290	-
290	291	-
291	292	-
292	293	-
293	294	-
294	295	-
295	296	-
296	297	-

ТЕКСТОВОЕ ОПИСАНИЕ
местоположения границ населенных пунктов, территориальных зон

Прохождение границы		Описание прохождения границы
от точки	до точки	
1	2	3
297	298	-
298	299	-
299	300	-
300	270	-
301	302	-
302	303	-
303	304	-
304	305	-
305	306	-
306	307	-
307	308	-
308	309	-
309	310	-
310	311	-
311	312	-
312	313	-
313	314	-
314	315	-
315	316	-
316	317	-
317	318	-
318	319	-
319	301	-
320	321	-
321	322	-
322	323	-
323	324	-
324	325	-
325	326	-
326	327	-
327	328	-
328	329	-
329	330	-
330	331	-
331	332	-
332	333	-
333	334	-

ТЕКСТОВОЕ ОПИСАНИЕ
местоположения границ населенных пунктов, территориальных зон

Прохождение границы		Описание прохождения границы
от точки	до точки	
1	2	3
334	335	-
335	336	-
336	337	-
337	338	-
338	339	-
339	320	-
340	341	-
341	342	-
342	343	-
343	344	-
344	345	-
345	346	-
346	347	-
347	348	-
348	349	-
349	350	-
350	351	-
351	352	-
352	353	-
353	354	-
354	355	-
355	356	-
356	357	-
357	358	-
358	340	-
359	360	-
360	361	-
361	362	-
362	363	-
363	364	-
364	365	-
365	366	-
366	367	-
367	368	-
368	369	-
369	370	-
370	371	-

ТЕКСТОВОЕ ОПИСАНИЕ
местоположения границ населенных пунктов, территориальных зон

Прохождение границы		Описание прохождения границы
от точки	до точки	
1	2	3
371	372	-
372	373	-
373	374	-
374	375	-
375	376	-
376	377	-
377	378	-
378	379	-
379	380	-
380	381	-
381	382	-
382	383	-
383	384	-
384	385	-
385	386	-
386	387	-
387	388	-
388	389	-
389	390	-
390	391	-
391	392	-
392	393	-
393	394	-
394	395	-
395	359	-
396	397	-
397	398	-
398	399	-
399	400	-
400	401	-
401	402	-
402	403	-
403	404	-
404	405	-
405	406	-
406	407	-
407	408	-

ТЕКСТОВОЕ ОПИСАНИЕ
местоположения границ населенных пунктов, территориальных зон

Прохождение границы		Описание прохождения границы
от точки	до точки	
1	2	3
408	409	-
409	410	-
410	411	-
411	412	-
412	413	-
413	414	-
414	415	-
415	416	-
416	417	-
417	418	-
418	419	-
419	420	-
420	396	-
421	422	-
422	423	-
423	424	-
424	425	-
425	426	-
426	427	-
427	428	-
428	429	-
429	430	-
430	431	-
431	432	-
432	433	-
433	434	-
434	435	-
435	436	-
436	437	-
437	438	-
438	439	-
439	440	-
440	441	-
441	442	-
442	443	-
443	444	-
444	445	-

ТЕКСТОВОЕ ОПИСАНИЕ местоположения границ населенных пунктов, территориальных зон		
Прохождение границы		**Описание прохождения границы**
от точки	**до точки**	
1	**2**	**3**
445	446	-
446	447	-
447	448	-
448	449	-
449	450	-
450	451	-
451	421	-
452	453	-
453	454	-
454	455	-
455	456	-
456	457	-
457	458	-
458	459	-
459	460	-
460	461	-
461	462	-
462	463	-
463	464	-
464	465	-
465	466	-
466	467	-
467	468	-
468	469	-
469	470	-
470	471	-
471	452	-
472	473	-
473	474	-
474	475	-
475	476	-
476	477	-
477	478	-
478	479	-
479	480	-
480	481	-
481	482	-

ТЕКСТОВОЕ ОПИСАНИЕ
местоположения границ населенных пунктов, территориальных зон

Прохождение границы		Описание прохождения границы
от точки	до точки	
1	2	3
482	483	-
483	484	-
484	485	-
485	486	-
486	487	-
487	488	-
488	489	-
489	490	-
490	491	-
491	492	-
492	493	-
493	494	-
494	495	-
495	496	-
496	497	-
497	498	-
498	472	-
499	500	-
500	501	-
501	502	-
502	503	-
503	504	-
504	505	-
505	506	-
506	507	-
507	508	-
508	509	-
509	510	-
510	511	-
511	512	-
512	513	-
513	514	-
514	515	-
515	516	-
516	517	-
517	518	-
518	519	-

ТЕКСТОВОЕ ОПИСАНИЕ
местоположения границ населенных пунктов, территориальных зон

Прохождение границы		Описание прохождения границы
от точки	до точки	
1	2	3
519	520	-
520	499	-
521	522	-
522	523	-
523	524	-
524	525	-
525	526	-
526	527	-
527	528	-
528	529	-
529	530	-
530	531	-
531	532	-
532	533	-
533	534	-
534	535	-
535	536	-
536	537	-
537	538	-
538	539	-
539	540	-
540	541	-
541	542	-
542	543	-
543	544	-
544	545	-
545	546	-
546	521	-
547	548	-
548	549	-
549	550	-
550	551	-
551	552	-
552	553	-
553	554	-
554	555	-
555	556	-

ТЕКСТОВОЕ ОПИСАНИЕ
местоположения границ населенных пунктов, территориальных зон

Прохождение границы		Описание прохождения границы
от точки	до точки	
1	2	3
556	557	-
557	558	-
558	559	-
559	560	-
560	561	-
561	562	-
562	563	-
563	564	-
564	565	-
565	566	-
566	567	-
567	568	-
568	569	-
569	570	-
570	547	-
571	572	-
572	573	-
573	574	-
574	575	-
575	576	-
576	577	-
577	578	-
578	579	-
579	580	-
580	581	-
581	582	-
582	583	-
583	584	-
584	585	-
585	586	-
586	571	-
587	588	-
588	589	-
589	590	-
590	591	-
591	592	-
592	593	-

ТЕКСТОВОЕ ОПИСАНИЕ
местоположения границ населенных пунктов, территориальных зон

Прохождение границы		Описание прохождения границы
от точки	до точки	
1	2	3
593	594	-
594	595	-
595	596	-
596	597	-
597	598	-
598	599	-
599	587	-
600	601	-
601	602	-
602	603	-
603	604	-
604	605	-
605	606	-
606	607	-
607	608	-
608	609	-
609	610	-
610	600	-
611	612	-
612	613	-
613	614	-
614	615	-
615	616	-
616	617	-
617	618	-
618	619	-
619	620	-
620	621	-
621	622	-
622	623	-
623	624	-
624	625	-
625	626	-
626	627	-
627	628	-
628	629	-
629	630	-

ТЕКСТОВОЕ ОПИСАНИЕ
местоположения границ населенных пунктов, территориальных зон

Прохождение границы		Описание прохождения границы
от точки	до точки	
1	2	3
630	631	-
631	632	-
632	633	-
633	634	-
634	635	-
635	636	-
636	637	-
637	638	-
638	639	-
639	640	-
640	641	-
641	611	-
642	643	-
643	644	-
644	645	-
645	646	-
646	647	-
647	648	-
648	649	-
649	650	-
650	651	-
651	652	-
652	653	-
653	654	-
654	655	-
655	656	-
656	657	-
657	658	-
658	659	-
659	660	-
660	642	-
661	662	-
662	663	-
663	664	-
664	665	-
665	666	-
666	667	-

ТЕКСТОВОЕ ОПИСАНИЕ местоположения границ населенных пунктов, территориальных зон		
Прохождение границы		**Описание прохождения границы**
от точки	**до точки**	
1	**2**	**3**
667	668	-
668	669	-
669	670	-
670	671	-
671	672	-
672	673	-
673	674	-
674	675	-
675	676	-
676	677	-
677	678	-
678	679	-
679	680	-
680	681	-
681	682	-
682	661	-
683	684	-
684	685	-
685	686	-
686	687	-
687	688	-
688	689	-
689	690	-
690	691	-
691	692	-
692	693	-
693	694	-
694	695	-
695	696	-
696	697	-
697	698	-
698	699	-
699	700	-
700	701	-
701	702	-
702	703	-
703	704	-

ТЕКСТОВОЕ ОПИСАНИЕ
местоположения границ населенных пунктов, территориальных зон

Прохождение границы		Описание прохождения границы
от точки	до точки	
1	2	3
704	705	-
705	683	-
706	707	-
707	708	-
708	709	-
709	710	-
710	711	-
711	712	-
712	713	-
713	714	-
714	715	-
715	716	-
716	717	-
717	718	-
718	706	-
719	720	-
720	721	-
721	722	-
722	723	-
723	724	-
724	725	-
725	726	-
726	727	-
727	728	-
728	729	-
729	730	-
730	731	-
731	732	-
732	733	-
733	734	-
734	719	-
735	736	-
736	737	-
737	738	-
738	739	-
739	740	-
740	741	-

ТЕКСТОВОЕ ОПИСАНИЕ
местоположения границ населенных пунктов, территориальных зон

Прохождение границы		Описание прохождения границы
от точки	до точки	
1	2	3
741	742	-
742	743	-
743	744	-
744	745	-
745	746	-
746	747	-
747	748	-
748	749	-
749	750	-
750	751	-
751	752	-
752	753	-
753	735	-
754	755	-
755	756	-
756	757	-
757	758	-
758	759	-
759	760	-
760	761	-
761	762	-
762	763	-
763	764	-
764	765	-
765	766	-
766	767	-
767	768	-
768	769	-
769	770	-
770	771	-
771	754	-
772	773	-
773	774	-
774	775	-
775	776	-
776	777	-
777	778	-

ТЕКСТОВОЕ ОПИСАНИЕ
местоположения границ населенных пунктов, территориальных зон

Прохождение границы		Описание прохождения границы
от точки	до точки	
1	2	3
778	779	-
779	780	-
780	781	-
781	782	-
782	783	-
783	772	-
784	785	-
785	786	-
786	787	-
787	788	-
788	789	-
789	790	-
790	791	-
791	792	-
792	793	-
793	794	-
794	795	-
795	796	-
796	797	-
797	784	-
798	799	-
799	800	-
800	801	-
801	802	-
802	803	-
803	804	-
804	805	-
805	806	-
806	807	-
807	808	-
808	809	-
809	810	-
810	811	-
811	812	-
812	813	-
813	814	-
814	815	-

ТЕКСТОВОЕ ОПИСАНИЕ
местоположения границ населенных пунктов, территориальных зон

Прохождение границы		Описание прохождения границы
от точки	до точки	
1	2	3
815	816	-
816	798	-
817	818	-
818	819	-
819	820	-
820	817	-
821	822	-
822	823	-
823	824	-
824	825	-
825	826	-
826	827	-
827	828	-
828	829	-
829	830	-
830	831	-
831	832	-
832	833	-
833	834	-
834	835	-
835	836	-
836	821	-
837	838	-
838	839	-
839	840	-
840	841	-
841	842	-
842	843	-
843	844	-
844	845	-
845	846	-
846	847	-
847	848	-
848	849	-
849	850	-
850	851	-
851	837	-

ТЕКСТОВОЕ ОПИСАНИЕ местоположения границ населенных пунктов, территориальных зон		
Прохождение границы		Описание прохождения границы
от точки	до точки	
1	2	3
852	853	-
853	854	-
854	855	-
855	856	-
856	857	-
857	858	-
858	859	-
859	860	-
860	861	-
861	852	-
862	863	-
863	864	-
864	865	-
865	866	-
866	867	-
867	868	-
868	869	-
869	870	-
870	871	-
871	872	-
872	873	-
873	874	-
874	862	-
875	876	-
876	877	-
877	878	-
878	879	-
879	880	-
880	881	-
881	882	-
882	883	-
883	884	-
884	885	-
885	886	-
886	887	-
887	888	-
888	889	-

ТЕКСТОВОЕ ОПИСАНИЕ
местоположения границ населенных пунктов, территориальных зон

Прохождение границы		Описание прохождения границы
от точки	до точки	
1	2	3
889	890	-
890	891	-
891	892	-
892	893	-
893	894	-
894	875	-
895	896	-
896	897	-
897	898	-
898	899	-
899	900	-
900	901	-
901	902	-
902	903	-
903	904	-
904	905	-
905	906	-
906	907	-
907	908	-
908	909	-
909	910	-
910	911	-
911	912	-
912	895	-
913	914	-
914	915	-
915	916	-
916	917	-
917	918	-
918	919	-
919	920	-
920	921	-
921	922	-
922	923	-
923	924	-
924	925	-
925	926	-

ТЕКСТОВОЕ ОПИСАНИЕ
местоположения границ населенных пунктов, территориальных зон

Прохождение границы		Описание прохождения границы
от точки	до точки	
1	2	3
926	927	-
927	928	-
928	929	-
929	913	-
930	931	-
931	932	-
932	933	-
933	934	-
934	935	-
935	936	-
936	937	-
937	938	-
938	930	-
939	940	-
940	941	-
941	942	-
942	943	-
943	944	-
944	945	-
945	946	-
946	947	-
947	948	-
948	949	-
949	939	-
950	951	-
951	952	-
952	953	-
953	954	-
954	955	-
955	956	-
956	957	-
957	958	-
958	959	-
959	960	-
960	950	-
961	962	-
962	963	-

ТЕКСТОВОЕ ОПИСАНИЕ
местоположения границ населенных пунктов, территориальных зон

Прохождение границы		Описание прохождения границы
от точки	до точки	
1	2	3
963	964	-
964	965	-
965	966	-
966	967	-
967	961	-
968	969	-
969	970	-
970	971	-
971	972	-
972	973	-
973	974	-
974	975	-
975	976	-
976	977	-
977	978	-
978	968	-
979	980	-
980	981	-
981	982	-
982	983	-
983	984	-
984	985	-
985	986	-
986	987	-
987	988	-
988	989	-
989	979	-
990	991	-
991	992	-
992	993	-
993	994	-
994	995	-
995	996	-
996	997	-
997	998	-
998	990	-
999	1000	-

ТЕКСТОВОЕ ОПИСАНИЕ
местоположения границ населенных пунктов, территориальных зон

Прохождение границы		Описание прохождения границы
от точки	до точки	
1	2	3
1000	1001	-
1001	1002	-
1002	1003	-
1003	1004	-
1004	1005	-
1005	1006	-
1006	1007	-
1007	1008	-
1008	1009	-
1009	1010	-
1010	1011	-
1011	1012	-
1012	999	-
1013	1014	-
1014	1015	-
1015	1016	-
1016	1017	-
1017	1018	-
1018	1019	-
1019	1020	-
1020	1021	-
1021	1022	-
1022	1013	-
1023	1024	-
1024	1025	-
1025	1026	-
1026	1027	-
1027	1028	-
1028	1029	-
1029	1030	-
1030	1031	-
1031	1032	-
1032	1033	-
1033	1023	-
1034	1035	-
1035	1036	-
1036	1037	-

ТЕКСТОВОЕ ОПИСАНИЕ
местоположения границ населенных пунктов, территориальных зон

Прохождение границы		Описание прохождения границы
от точки	до точки	
1	2	3
1037	1038	-
1038	1039	-
1039	1040	-
1040	1034	-
1041	1042	-
1042	1043	-
1043	1044	-
1044	1045	-
1045	1046	-
1046	1047	-
1047	1048	-
1048	1041	-
1049	1050	-
1050	1051	-
1051	1052	-
1052	1053	-
1053	1049	-
1054	1055	-
1055	1056	-
1056	1057	-
1057	1058	-
1058	1054	-
1059	1060	-
1060	1061	-
1061	1062	-
1062	1059	-

ГРАФИЧЕСКОЕ ОПИСАНИЕ
местоположения границ населенных пунктов, территориальных зон, особо охраняемых природных территорий, зон с особыми условиями использования территории

Зона садоводческих некоммерческих объединений граждан (ТСХ.2.1)

(наименование объекта, местоположение границ которого описано (далее - объект))

Раздел 1

Сведения об объекте

№ п/п	Характеристики объекта	Описание характеристик
1	2	3
1.	Местоположение объекта	Ленинградская область, м. р-н Ломоносовский, с.п Горбунковское
2.	Площадь объекта +/- величина погрешности определения площади (Р +/- Дельта Р)	169386 +/- 7202 м²
3.	Иные характеристики объекта	-

Раздел 2

Сведения о местоположении границ объекта

1. Система координат МСК 47 зона 2

2. Сведения о характерных точках границ объекта

Обозначение характерных точек границ	Координаты, м		Метод определения координат характерной точки	Средняя квадратическая погрешность положения характерной точки (Mt), м	Описание обозначения точки на местности (при наличии)
	X	Y			
1	2	3	4	5	6
1	422204.10	2194569.34	Картометрический метод	5.0	Закрепление отсутствует
2	422207.29	2194578.69	Картометрический метод	5.0	Закрепление отсутствует
3	422212.09	2194593.66	Картометрический метод	5.0	Закрепление отсутствует
4	422220.74	2194626.49	Картометрический метод	5.0	Закрепление отсутствует
5	422260.85	2194615.81	Картометрический метод	5.0	Закрепление отсутствует
6	422321.26	2194607.39	Картометрический метод	5.0	Закрепление отсутствует
7	422368.11	2194602.35	Картометрический метод	5.0	Закрепление отсутствует
8	422413.00	2194606.19	Картометрический метод	5.0	Закрепление отсутствует
9	422442.01	2194619.30	Картометрический метод	5.0	Закрепление отсутствует
10	422468.72	2194632.28	Картометрический метод	5.0	Закрепление отсутствует
11	422454.42	2194712.37	Картометрический метод	5.0	Закрепление отсутствует
12	422473.98	2194718.29	Картометрический метод	5.0	Закрепление отсутствует
13	422472.40	2194728.91	Картометрический метод	5.0	Закрепление отсутствует
14	422475.25	2194734.54	Картометрический метод	5.0	Закрепление отсутствует
15	422585.72	2194756.90	Картометрический метод	5.0	Закрепление отсутствует
16	422658.89	2194780.05	Картометрический метод	5.0	Закрепление отсутствует
17	422739.57	2194818.49	Картометрический метод	5.0	Закрепление отсутствует
18	422764.86	2194838.03	Картометрический метод	5.0	Закрепление отсутствует
19	422774.89	2194847.57	Картометрический метод	5.0	Закрепление отсутствует
20	422777.23	2194912.13	Картометрический метод	5.0	Закрепление отсутствует
21	422781.45	2194936.79	Картометрический метод	5.0	Закрепление отсутствует
22	422785.87	2194961.45	Картометрический метод	5.0	Закрепление отсутствует

2. Сведения о характерных точках границ объекта

Обозначение характерных точек границ	Координаты, м		Метод определения координат характерной точки	Средняя квадратическая погрешность положения характерной точки (Mt), м	Описание обозначения точки на местности (при наличии)
	X	Y			
1	2	3	4	5	6
23	422788.70	2194982.05	Картометрический метод	5.0	Закрепление отсутствует
24	422809.96	2194988.45	Картометрический метод	5.0	Закрепление отсутствует
25	422812.45	2194991.85	Картометрический метод	5.0	Закрепление отсутствует
26	422845.85	2195002.71	Картометрический метод	5.0	Закрепление отсутствует
27	422893.38	2195012.98	Картометрический метод	5.0	Закрепление отсутствует
28	422915.43	2195022.19	Картометрический метод	5.0	Закрепление отсутствует
29	422916.72	2195025.64	Картометрический метод	5.0	Закрепление отсутствует
30	422902.16	2195032.38	Картометрический метод	5.0	Закрепление отсутствует
31	422890.54	2195037.14	Картометрический метод	5.0	Закрепление отсутствует
32	422880.62	2195041.62	Картометрический метод	5.0	Закрепление отсутствует
33	422839.16	2195059.48	Картометрический метод	5.0	Закрепление отсутствует
34	422827.26	2195062.00	Картометрический метод	5.0	Закрепление отсутствует
35	422809.71	2195065.36	Картометрический метод	5.0	Закрепление отсутствует
36	422786.69	2195072.10	Картометрический метод	5.0	Закрепление отсутствует
37	422756.99	2195083.08	Картометрический метод	5.0	Закрепление отсутствует
38	422748.16	2195091.42	Картометрический метод	5.0	Закрепление отсутствует
39	422738.71	2195101.06	Картометрический метод	5.0	Закрепление отсутствует
40	422719.16	2195089.13	Картометрический метод	5.0	Закрепление отсутствует
41	422709.10	2195082.64	Картометрический метод	5.0	Закрепление отсутствует
42	422644.08	2195053.33	Картометрический метод	5.0	Закрепление отсутствует
43	422622.74	2194905.99	Картометрический метод	5.0	Закрепление отсутствует
44	422540.09	2194919.78	Картометрический метод	5.0	Закрепление отсутствует
45	422520.09	2194919.24	Картометрический метод	5.0	Закрепление отсутствует
46	422460.87	2194910.02	Картометрический метод	5.0	Закрепление отсутствует
47	422462.50	2194903.64	Картометрический метод	5.0	Закрепление отсутствует

2. Сведения о характерных точках границ объекта					
Обозначение характерных точек границ	**Координаты, м**		**Метод определения координат характерной точки**	**Средняя квадратическая погрешность положения характерной точки (Mt), м**	**Описание обозначения точки на местности (при наличии)**
	X	**Y**			
1	**2**	**3**	**4**	**5**	**6**
48	422395.58	2194774.69	Картометрический метод	5.0	Закрепление отсутствует
49	422360.48	2194774.55	Картометрический метод	5.0	Закрепление отсутствует
50	422292.04	2194795.12	Картометрический метод	5.0	Закрепление отсутствует
51	422286.04	2194794.89	Картометрический метод	5.0	Закрепление отсутствует
52	422275.14	2194795.98	Картометрический метод	5.0	Закрепление отсутствует
53	422255.26	2194805.99	Картометрический метод	5.0	Закрепление отсутствует
54	422250.23	2194806.62	Картометрический метод	5.0	Закрепление отсутствует
55	422183.85	2194825.83	Картометрический метод	5.0	Закрепление отсутствует
56	422052.92	2194840.42	Картометрический метод	5.0	Закрепление отсутствует
57	422005.91	2194830.82	Картометрический метод	5.0	Закрепление отсутствует
58	421897.46	2194777.01	Картометрический метод	5.0	Закрепление отсутствует
59	421897.22	2194760.80	Картометрический метод	5.0	Закрепление отсутствует
60	421899.53	2194762.36	Картометрический метод	5.0	Закрепление отсутствует
61	421899.91	2194757.71	Картометрический метод	5.0	Закрепление отсутствует
62	421900.00	2194744.75	Картометрический метод	5.0	Закрепление отсутствует
63	421900.01	2194742.25	Картометрический метод	5.0	Закрепление отсутствует
64	421903.30	2194703.98	Картометрический метод	5.0	Закрепление отсутствует
65	421905.24	2194681.29	Картометрический метод	5.0	Закрепление отсутствует
66	421905.29	2194674.55	Картометрический метод	5.0	Закрепление отсутствует
67	421918.06	2194670.10	Картометрический метод	5.0	Закрепление отсутствует
68	421951.05	2194673.03	Картометрический метод	5.0	Закрепление отсутствует
69	422162.90	2194697.60	Картометрический метод	5.0	Закрепление отсутствует
70	422199.98	2194697.04	Картометрический метод	5.0	Закрепление отсутствует
71	422199.51	2194695.07	Картометрический метод	5.0	Закрепление отсутствует
72	422205.40	2194695.56	Картометрический метод	5.0	Закрепление отсутствует

2. Сведения о характерных точках границ объекта

Обозначение характерных точек границ	Координаты, м		Метод определения координат характерной точки	Средняя квадратическая погрешность положения характерной точки (Mt), м	Описание обозначения точки на местности (при наличии)
	X	Y			
1	2	3	4	5	6
73	422187.29	2194638.47	Картометрический метод	5.0	Закрепление отсутствует
74	422181.96	2194640.32	Картометрический метод	5.0	Закрепление отсутствует
75	422174.19	2194615.67	Картометрический метод	5.0	Закрепление отсутствует
76	422165.64	2194588.58	Картометрический метод	5.0	Закрепление отсутствует
77	422172.15	2194586.43	Картометрический метод	5.0	Закрепление отсутствует
78	422170.73	2194581.04	Картометрический метод	5.0	Закрепление отсутствует
1	422204.10	2194569.34	Картометрический метод	5.0	Закрепление отсутствует

3. Сведения о характерных точках части (частей) границы объекта

Обозначение характерных точек части границы	Координаты, м		Метод определения координат характерной точки	Средняя квадратическая погрешность положения характерной точки (Mt), м	Описание обозначения точки на местности (при наличии)
	X	Y			
1	2	3	4	5	6
-	-	-	-	-	-

Раздел 3

Сведения о местоположении измененных (уточненных) границ объекта

1. Система координат -

2. Сведения о характерных точках границ объекта

Обозначение характерных точек границ	Существующие координаты, м		Измененные (уточненные) координаты, м		Метод определения координат характерной точки	Средняя квадратическая погрешность положения характерной точки (Mt), м	Описание обозначения точки на местности (при наличии)
	X	Y	X	Y			
1	2	3	4	5	6	7	8
-	-	-	-	-	-	-	

3. Сведения о характерных точках части (частей) границы объекта

Обозначение характерных точек части границы	Существующие координаты, м		Измененные (уточненные) координаты, м		Метод определения координат характерной точки	Средняя квадратическая погрешность положения характерной точки (Mt), м	Описание обозначения точки на местности (при наличии)
	X	Y	X	Y			
1	2	3	4	5	6	7	8
-	-	-	-	-	-	-	

ТЕКСТОВОЕ ОПИСАНИЕ
местоположения границ населенных пунктов, территориальных зон

Прохождение границы		Описание прохождения границы
от точки	до точки	
1	2	3
1	2	-
2	3	-
3	4	-
4	5	-
5	6	-
6	7	-
7	8	-
8	9	-
9	10	-
10	11	-
11	12	-
12	13	-
13	14	-
14	15	-
15	16	-
16	17	-
17	18	-
18	19	-
19	20	-
20	21	-
21	22	-
22	23	-
23	24	-
24	25	-
25	26	-
26	27	-
27	28	-
28	29	-
29	30	-
30	31	-
31	32	-
32	33	-
33	34	-
34	35	-
35	36	-
36	37	-
37	38	-

ТЕКСТОВОЕ ОПИСАНИЕ местоположения границ населенных пунктов, территориальных зон		
Прохождение границы		**Описание прохождения границы**
от точки	**до точки**	
1	**2**	**3**
38	39	-
39	40	-
40	41	-
41	42	-
42	43	-
43	44	-
44	45	-
45	46	-
46	47	-
47	48	-
48	49	-
49	50	-
50	51	-
51	52	-
52	53	-
53	54	-
54	55	-
55	56	-
56	57	-
57	58	-
58	59	-
59	60	-
60	61	-
61	62	-
62	63	-
63	64	-
64	65	-
65	66	-
66	67	-
67	68	-
68	69	-
69	70	-
70	71	-
71	72	-
72	73	-
73	74	-
74	75	-

ТЕКСТОВОЕ ОПИСАНИЕ
местоположения границ населенных пунктов, территориальных зон

Прохождение границы		Описание прохождения границы
от точки	до точки	
1	2	3
75	76	-
76	77	-
77	78	-
78	1	-

ГРАФИЧЕСКОЕ ОПИСАНИЕ
местоположения границ населенных пунктов, территориальных зон, особо охраняемых природных территорий, зон с особыми условиями использования территории

Зона огороднических некоммерческих объединений граждан (ТСХ.3)

(наименование объекта, местоположение границ которого описано (далее - объект))

Раздел 1

Сведения об объекте

№ п/п	Характеристики объекта	Описание характеристик
1	2	3
1.	Местоположение объекта	Ленинградская область, м. р-н Ломоносовский, с.п Горбунковское
2.	Площадь объекта +/- величина погрешности определения площади (Р +/- Дельта Р)	28254 +/- 2942 м²
3.	Иные характеристики объекта	-

Раздел 2

Сведения о местоположении границ объекта

1. Система координат МСК 47 зона 2

2. Сведения о характерных точках границ объекта

Обозначение характерных точек границ	Координаты, м		Метод определения координат характерной точки	Средняя квадратическая погрешность положения характерной точки (Mt), м	Описание обозначения точки на местности (при наличии)
	X	Y			
1	2	3	4	5	6
1	419803.28	2192411.26	Картометрический метод	5.0	Закрепление отсутствует
2	419789.33	2192408.11	Картометрический метод	5.0	Закрепление отсутствует
3	419762.09	2192407.68	Картометрический метод	5.0	Закрепление отсутствует
4	419741.85	2192405.75	Картометрический метод	5.0	Закрепление отсутствует
5	419687.44	2192399.33	Картометрический метод	5.0	Закрепление отсутствует
6	419659.75	2192396.05	Картометрический метод	5.0	Закрепление отсутствует
7	419674.85	2192320.48	Картометрический метод	5.0	Закрепление отсутствует
8	420000.20	2192343.17	Картометрический метод	5.0	Закрепление отсутствует
9	420030.12	2192345.26	Картометрический метод	5.0	Закрепление отсутствует
10	420039.70	2192345.93	Картометрический метод	5.0	Закрепление отсутствует
11	420033.75	2192365.79	Картометрический метод	5.0	Закрепление отсутствует
12	420022.89	2192402.02	Картометрический метод	5.0	Закрепление отсутствует
13	419968.94	2192407.64	Картометрический метод	5.0	Закрепление отсутствует
14	419857.15	2192423.02	Картометрический метод	5.0	Закрепление отсутствует
15	419855.78	2192423.20	Картометрический метод	5.0	Закрепление отсутствует
16	419827.47	2192425.11	Картометрический метод	5.0	Закрепление отсутствует
1	419803.28	2192411.26	Картометрический метод	5.0	Закрепление отсутствует

3. Сведения о характерных точках части (частей) границы объекта

Обозначение характерных точек части границы	Координаты, м		Метод определения координат характерной точки	Средняя квадратическая погрешность положения характерной точки (Mt), м	Описание обозначения точки на местности (при наличии)
	X	Y			
1	2	3	4	5	6
-	-	-	-	-	-

Раздел 3

Сведения о местоположении измененных (уточненных) границ объекта

1. Система координат -

2. Сведения о характерных точках границ объекта

Обозначение характерных точек границ	Существующие координаты, м		Измененные (уточненные) координаты, м		Метод определения координат характерной точки	Средняя квадратическая погрешность положения характерной точки (Mt), м	Описание обозначения точки на местности (при наличии)
	X	Y	X	Y			
1	2	3	4	5	6	7	8
-	-	-	-	-	-	-	

3. Сведения о характерных точках части (частей) границы объекта

Обозначение характерных точек части границы	Существующие координаты, м		Измененные (уточненные) координаты, м		Метод определения координат характерной точки	Средняя квадратическая погрешность положения характерной точки (Mt), м	Описание обозначения точки на местности (при наличии)
	X	Y	X	Y			
1	2	3	4	5	6	7	8
-	-	-	-	-	-	-	

ТЕКСТОВОЕ ОПИСАНИЕ
местоположения границ населенных пунктов, территориальных зон

Прохождение границы		Описание прохождения границы
от точки	до точки	
1	**2**	**3**
1	2	-
2	3	-
3	4	-
4	5	-
5	6	-
6	7	-
7	8	-
8	9	-
9	10	-
10	11	-
11	12	-
12	13	-
13	14	-
14	15	-
15	16	-
16	1	-

ГРАФИЧЕСКОЕ ОПИСАНИЕ
местоположения границ населенных пунктов, территориальных зон, особо охраняемых природных территорий, зон с особыми условиями использования территории

Производственная зона сельскохозяйственных предприятий (ТСХ.4.0)

(наименование объекта, местоположение границ которого описано (далее - объект))

Раздел 1

Сведения об объекте

№ п/п	Характеристики объекта	Описание характеристик
1	2	3
1.	Местоположение объекта	Ленинградская область, м. р-н Ломоносовский, с.п Горбунковское
2.	Площадь объекта +/- величина погрешности определения площади (Р +/- Дельта Р)	1676867 +/- 22661 м²
3.	Иные характеристики объекта	-

Раздел 2

Сведения о местоположении границ объекта

1. Система координат МСК 47 зона 2

2. Сведения о характерных точках границ объекта

Обозначение характерных точек границ	Координаты, м		Метод определения координат характерной точки	Средняя квадратическая погрешность положения характерной точки (Mt), м	Описание обозначения точки на местности (при наличии)
	X	Y			
1	2	3	4	5	6
1	420267.40	2197063.90	Картометрический метод	5.0	Закрепление отсутствует
2	420271.61	2197033.39	Картометрический метод	5.0	Закрепление отсутствует
3	420311.40	2196745.13	Картометрический метод	5.0	Закрепление отсутствует
4	420315.53	2196681.81	Картометрический метод	5.0	Закрепление отсутствует
5	420315.68	2196679.42	Картометрический метод	5.0	Закрепление отсутствует
6	420324.07	2196641.54	Картометрический метод	5.0	Закрепление отсутствует
7	420355.85	2196443.54	Картометрический метод	5.0	Закрепление отсутствует
8	420374.55	2196425.31	Картометрический метод	5.0	Закрепление отсутствует
9	420401.76	2196398.81	Картометрический метод	5.0	Закрепление отсутствует
10	420450.93	2196359.47	Картометрический метод	5.0	Закрепление отсутствует
11	420527.17	2196289.88	Картометрический метод	5.0	Закрепление отсутствует
12	420485.05	2196285.23	Картометрический метод	5.0	Закрепление отсутствует
13	420390.15	2196238.95	Картометрический метод	5.0	Закрепление отсутствует
14	420619.06	2196011.87	Картометрический метод	5.0	Закрепление отсутствует
15	420728.68	2195906.13	Картометрический метод	5.0	Закрепление отсутствует
16	420775.26	2195856.43	Картометрический метод	5.0	Закрепление отсутствует
17	420862.95	2195773.71	Картометрический метод	5.0	Закрепление отсутствует
18	420933.84	2195702.10	Картометрический метод	5.0	Закрепление отсутствует
19	420997.28	2195737.70	Картометрический метод	5.0	Закрепление отсутствует
20	421154.28	2195844.63	Картометрический метод	5.0	Закрепление отсутствует
21	421164.25	2195851.42	Картометрический метод	5.0	Закрепление отсутствует
22	421177.23	2195836.01	Картометрический метод	5.0	Закрепление отсутствует

2. Сведения о характерных точках границ объекта					
Обозначение характерных точек границ	**Координаты, м**		**Метод определения координат характерной точки**	**Средняя квадратическая погрешность положения характерной точки (Mt), м**	**Описание обозначения точки на местности (при наличии)**
	X	**Y**			
1	**2**	**3**	**4**	**5**	**6**
23	421183.50	2195844.18	Картометрический метод	5.0	Закрепление отсутствует
24	421378.03	2196019.28	Картометрический метод	5.0	Закрепление отсутствует
25	421455.46	2195970.72	Картометрический метод	5.0	Закрепление отсутствует
26	421476.67	2195981.25	Картометрический метод	5.0	Закрепление отсутствует
27	421503.75	2195977.25	Картометрический метод	5.0	Закрепление отсутствует
28	421508.48	2196004.44	Картометрический метод	5.0	Закрепление отсутствует
29	421519.77	2196007.41	Картометрический метод	5.0	Закрепление отсутствует
30	421535.55	2196070.80	Картометрический метод	5.0	Закрепление отсутствует
31	421666.57	2196040.97	Картометрический метод	5.0	Закрепление отсутствует
32	421854.15	2196026.59	Картометрический метод	5.0	Закрепление отсутствует
33	421916.16	2196024.60	Картометрический метод	5.0	Закрепление отсутствует
34	421962.43	2196032.07	Картометрический метод	5.0	Закрепление отсутствует
35	421993.36	2196044.25	Картометрический метод	5.0	Закрепление отсутствует
36	422041.31	2196071.58	Картометрический метод	5.0	Закрепление отсутствует
37	421988.34	2196053.19	Картометрический метод	5.0	Закрепление отсутствует
38	421953.35	2196039.90	Картометрический метод	5.0	Закрепление отсутствует
39	421944.34	2196040.43	Картометрический метод	5.0	Закрепление отсутствует
40	421919.19	2196031.75	Картометрический метод	5.0	Закрепление отсутствует
41	421573.03	2196063.00	Картометрический метод	5.0	Закрепление отсутствует
42	421476.34	2196107.04	Картометрический метод	5.0	Закрепление отсутствует
43	421505.48	2196174.60	Картометрический метод	5.0	Закрепление отсутствует
44	421522.55	2196197.49	Картометрический метод	5.0	Закрепление отсутствует
45	421577.18	2196209.39	Картометрический метод	5.0	Закрепление отсутствует
46	421578.38	2196294.77	Картометрический метод	5.0	Закрепление отсутствует
47	421540.36	2196341.16	Картометрический метод	5.0	Закрепление отсутствует

2. Сведения о характерных точках границ объекта

Обозначение характерных точек границ	Координаты, м		Метод определения координат характерной точки	Средняя квадратическая погрешность положения характерной точки (Mt), м	Описание обозначения точки на местности (при наличии)
	X	Y			
1	2	3	4	5	6
48	421526.38	2196366.85	Картометрический метод	5.0	Закрепление отсутствует
49	421553.85	2196426.90	Картометрический метод	5.0	Закрепление отсутствует
50	421610.40	2196548.95	Картометрический метод	5.0	Закрепление отсутствует
51	421648.79	2196631.12	Картометрический метод	5.0	Закрепление отсутствует
52	421691.51	2196678.92	Картометрический метод	5.0	Закрепление отсутствует
53	421704.12	2196689.32	Картометрический метод	5.0	Закрепление отсутствует
54	421756.05	2196724.59	Картометрический метод	5.0	Закрепление отсутствует
55	421755.77	2196897.42	Картометрический метод	5.0	Закрепление отсутствует
56	421755.64	2196918.66	Картометрический метод	5.0	Закрепление отсутствует
57	421674.08	2196953.13	Картометрический метод	5.0	Закрепление отсутствует
58	421672.90	2196964.19	Картометрический метод	5.0	Закрепление отсутствует
59	421658.59	2196999.83	Картометрический метод	5.0	Закрепление отсутствует
60	421638.96	2197004.92	Картометрический метод	5.0	Закрепление отсутствует
61	421581.36	2197022.81	Картометрический метод	5.0	Закрепление отсутствует
62	421560.44	2197014.94	Картометрический метод	5.0	Закрепление отсутствует
63	421526.80	2197006.09	Картометрический метод	5.0	Закрепление отсутствует
64	421501.21	2197003.46	Картометрический метод	5.0	Закрепление отсутствует
65	421495.06	2197005.64	Картометрический метод	5.0	Закрепление отсутствует
66	421487.43	2197004.67	Картометрический метод	5.0	Закрепление отсутствует
67	421436.52	2197023.34	Картометрический метод	5.0	Закрепление отсутствует
68	421333.72	2197069.40	Картометрический метод	5.0	Закрепление отсутствует
69	421292.02	2197098.01	Картометрический метод	5.0	Закрепление отсутствует
70	421222.20	2197134.38	Картометрический метод	5.0	Закрепление отсутствует
71	421178.57	2197172.06	Картометрический метод	5.0	Закрепление отсутствует
72	421111.51	2197189.93	Картометрический метод	5.0	Закрепление отсутствует

2. Сведения о характерных точках границ объекта					
Обозначение характерных точек границ	**Координаты, м**		**Метод определения координат характерной точки**	**Средняя квадратическая погрешность положения характерной точки (Mt), м**	**Описание обозначения точки на местности (при наличии)**
	X	**Y**			
1	**2**	**3**	**4**	**5**	**6**
73	420963.51	2197207.68	Картометрический метод	5.0	Закрепление отсутствует
74	420910.83	2197213.45	Картометрический метод	5.0	Закрепление отсутствует
75	420829.74	2197203.46	Картометрический метод	5.0	Закрепление отсутствует
76	420774.43	2197194.75	Картометрический метод	5.0	Закрепление отсутствует
77	420416.86	2197075.09	Картометрический метод	5.0	Закрепление отсутствует
78	420294.40	2197034.39	Картометрический метод	5.0	Закрепление отсутствует
79	420291.37	2197056.38	Картометрический метод	5.0	Закрепление отсутствует
80	420276.56	2197051.78	Картометрический метод	5.0	Закрепление отсутствует
81	420246.42	2197245.24	Картометрический метод	5.0	Закрепление отсутствует
82	420238.68	2197245.38	Картометрический метод	5.0	Закрепление отсутствует
1	420267.40	2197063.90	Картометрический метод	5.0	Закрепление отсутствует
83	422869.43	2196566.52	Картометрический метод	5.0	Закрепление отсутствует
84	422867.15	2196563.63	Картометрический метод	5.0	Закрепление отсутствует
85	422854.93	2196558.62	Картометрический метод	5.0	Закрепление отсутствует
86	422851.05	2196561.07	Картометрический метод	5.0	Закрепление отсутствует
87	422740.82	2196517.63	Картометрический метод	5.0	Закрепление отсутствует
88	422644.73	2196498.92	Картометрический метод	5.0	Закрепление отсутствует
89	422641.05	2196498.17	Картометрический метод	5.0	Закрепление отсутствует
90	422639.26	2196497.74	Картометрический метод	5.0	Закрепление отсутствует
91	422599.44	2196493.04	Картометрический метод	5.0	Закрепление отсутствует
92	422599.21	2196493.00	Картометрический метод	5.0	Закрепление отсутствует
93	422582.68	2196489.75	Картометрический метод	5.0	Закрепление отсутствует
94	422584.44	2196481.25	Картометрический метод	5.0	Закрепление отсутствует
95	422585.84	2196457.08	Картометрический метод	5.0	Закрепление отсутствует
96	422595.70	2196400.23	Картометрический метод	5.0	Закрепление отсутствует

2. Сведения о характерных точках границ объекта

Обозначение характерных точек границ	Координаты, м		Метод определения координат характерной точки	Средняя квадратическая погрешность положения характерной точки (Mt), м	Описание обозначения точки на местности (при наличии)
	X	Y			
1	2	3	4	5	6
97	422611.18	2196374.71	Картометрический метод	5.0	Закрепление отсутствует
98	422618.04	2196363.41	Картометрический метод	5.0	Закрепление отсутствует
99	422685.33	2196383.45	Картометрический метод	5.0	Закрепление отсутствует
100	422696.24	2196384.97	Картометрический метод	5.0	Закрепление отсутствует
101	422743.11	2196391.51	Картометрический метод	5.0	Закрепление отсутствует
102	422753.07	2196392.90	Картометрический метод	5.0	Закрепление отсутствует
103	422825.74	2196403.04	Картометрический метод	5.0	Закрепление отсутствует
104	422816.91	2196427.79	Картометрический метод	5.0	Закрепление отсутствует
105	422832.29	2196433.56	Картометрический метод	5.0	Закрепление отсутствует
106	422845.79	2196397.06	Картометрический метод	5.0	Закрепление отсутствует
107	422847.33	2196397.49	Картометрический метод	5.0	Закрепление отсутствует
108	422854.62	2196400.08	Картометрический метод	5.0	Закрепление отсутствует
109	422864.74	2196403.67	Картометрический метод	5.0	Закрепление отсутствует
110	422901.01	2196416.54	Картометрический метод	5.0	Закрепление отсутствует
111	422904.74	2196417.86	Картометрический метод	5.0	Закрепление отсутствует
112	422905.87	2196418.26	Картометрический метод	5.0	Закрепление отсутствует
113	422905.81	2196418.64	Картометрический метод	5.0	Закрепление отсутствует
114	422910.86	2196420.48	Картометрический метод	5.0	Закрепление отсутствует
115	422912.28	2196417.05	Картометрический метод	5.0	Закрепление отсутствует
116	422916.57	2196418.63	Картометрический метод	5.0	Закрепление отсутствует
117	422912.80	2196434.06	Картометрический метод	5.0	Закрепление отсутствует
118	422901.90	2196460.56	Картометрический метод	5.0	Закрепление отсутствует
119	422905.76	2196462.32	Картометрический метод	5.0	Закрепление отсутствует
120	422902.45	2196471.13	Картометрический метод	5.0	Закрепление отсутствует
121	422889.47	2196504.93	Картометрический метод	5.0	Закрепление отсутствует

2. Сведения о характерных точках границ объекта					
Обозначение характерных точек границ	**Координаты, м**		**Метод определения координат характерной точки**	**Средняя квадратическая погрешность положения характерной точки (Mt), м**	**Описание обозначения точки на местности (при наличии)**
	X	**Y**			
1	**2**	**3**	**4**	**5**	**6**
122	422895.09	2196507.34	Картометрический метод	5.0	Закрепление отсутствует
123	422886.11	2196530.61	Картометрический метод	5.0	Закрепление отсутствует
124	422907.69	2196538.71	Картометрический метод	5.0	Закрепление отсутствует
125	422912.21	2196540.40	Картометрический метод	5.0	Закрепление отсутствует
126	422910.10	2196546.34	Картометрический метод	5.0	Закрепление отсутствует
127	422903.78	2196561.39	Картометрический метод	5.0	Закрепление отсутствует
128	422897.64	2196577.42	Картометрический метод	5.0	Закрепление отсутствует
83	422869.43	2196566.52	Картометрический метод	5.0	Закрепление отсутствует
129	421053.47	2192276.86	Картометрический метод	5.0	Закрепление отсутствует
130	421062.16	2192259.85	Картометрический метод	5.0	Закрепление отсутствует
131	421076.77	2192231.25	Картометрический метод	5.0	Закрепление отсутствует
132	421077.26	2192230.29	Картометрический метод	5.0	Закрепление отсутствует
133	421113.42	2192159.47	Картометрический метод	5.0	Закрепление отсутствует
134	421325.03	2192224.12	Картометрический метод	5.0	Закрепление отсутствует
135	421319.73	2192232.86	Картометрический метод	5.0	Закрепление отсутствует
136	421311.06	2192238.51	Картометрический метод	5.0	Закрепление отсутствует
137	421206.96	2192335.71	Картометрический метод	5.0	Закрепление отсутствует
129	421053.47	2192276.86	Картометрический метод	5.0	Закрепление отсутствует
138	421563.86	2195951.33	Картометрический метод	5.0	Закрепление отсутствует
139	421557.55	2195940.17	Картометрический метод	5.0	Закрепление отсутствует
140	421558.08	2195917.38	Картометрический метод	5.0	Закрепление отсутствует
141	421584.87	2195903.06	Картометрический метод	5.0	Закрепление отсутствует
142	421613.92	2195870.98	Картометрический метод	5.0	Закрепление отсутствует
143	421688.12	2195939.20	Картометрический метод	5.0	Закрепление отсутствует
144	421729.39	2195977.46	Картометрический метод	5.0	Закрепление отсутствует

2. Сведения о характерных точках границ объекта

Обозначение характерных точек границ	Координаты, м		Метод определения координат характерной точки	Средняя квадратическая погрешность положения характерной точки (Mt), м	Описание обозначения точки на местности (при наличии)
	X	Y			
1	2	3	4	5	6
145	421730.43	2195976.39	Картометрический метод	5.0	Закрепление отсутствует
146	421729.74	2195975.72	Картометрический метод	5.0	Закрепление отсутствует
147	421732.55	2195972.62	Картометрический метод	5.0	Закрепление отсутствует
148	421744.85	2195984.13	Картометрический метод	5.0	Закрепление отсутствует
149	421742.97	2195986.08	Картометрический метод	5.0	Закрепление отсутствует
150	421775.61	2196016.59	Картометрический метод	5.0	Закрепление отсутствует
151	421773.28	2196025.77	Картометрический метод	5.0	Закрепление отсутствует
152	421771.71	2196024.70	Картометрический метод	5.0	Закрепление отсутствует
153	421764.44	2196026.79	Картометрический метод	5.0	Закрепление отсутствует
154	421690.65	2196031.94	Картометрический метод	5.0	Закрепление отсутствует
155	421646.80	2196036.43	Картометрический метод	5.0	Закрепление отсутствует
156	421608.62	2196042.15	Картометрический метод	5.0	Закрепление отсутствует
157	421573.46	2196049.66	Картометрический метод	5.0	Закрепление отсутствует
138	421563.86	2195951.33	Картометрический метод	5.0	Закрепление отсутствует
158	419963.00	2194916.91	Картометрический метод	5.0	Закрепление отсутствует
159	419923.06	2194824.09	Картометрический метод	5.0	Закрепление отсутствует
160	420098.91	2194824.09	Картометрический метод	5.0	Закрепление отсутствует
161	420098.91	2194868.16	Картометрический метод	5.0	Закрепление отсутствует
162	420098.91	2194916.91	Картометрический метод	5.0	Закрепление отсутствует
158	419963.00	2194916.91	Картометрический метод	5.0	Закрепление отсутствует
163	422226.65	2195954.60	Картометрический метод	5.0	Закрепление отсутствует
164	422187.06	2195912.71	Картометрический метод	5.0	Закрепление отсутствует
165	422206.01	2195889.11	Картометрический метод	5.0	Закрепление отсутствует
166	422217.44	2195876.47	Картометрический метод	5.0	Закрепление отсутствует
167	422233.11	2195859.70	Картометрический метод	5.0	Закрепление отсутствует

2. Сведения о характерных точках границ объекта

Обозначение характерных точек границ	Координаты, м		Метод определения координат характерной точки	Средняя квадратическая погрешность положения характерной точки (Mt), м	Описание обозначения точки на местности (при наличии)
	X	Y			
1	2	3	4	5	6
168	422240.65	2195851.62	Картометрический метод	5.0	Закрепление отсутствует
169	422307.08	2195859.12	Картометрический метод	5.0	Закрепление отсутствует
170	422337.46	2195884.62	Картометрический метод	5.0	Закрепление отсутствует
171	422344.12	2195876.12	Картометрический метод	5.0	Закрепление отсутствует
172	422356.00	2195888.67	Картометрический метод	5.0	Закрепление отсутствует
173	422352.46	2195897.68	Картометрический метод	5.0	Закрепление отсутствует
174	422352.83	2195897.76	Картометрический метод	5.0	Закрепление отсутствует
175	422308.62	2195954.01	Картометрический метод	5.0	Закрепление отсутствует
176	422286.62	2195973.10	Картометрический метод	5.0	Закрепление отсутствует
177	422267.95	2195988.89	Картометрический метод	5.0	Закрепление отсутствует
163	422226.65	2195954.60	Картометрический метод	5.0	Закрепление отсутствует
178	421016.84	2194373.48	Картометрический метод	5.0	Закрепление отсутствует
179	420996.24	2194360.66	Картометрический метод	5.0	Закрепление отсутствует
180	420973.09	2194341.10	Картометрический метод	5.0	Закрепление отсутствует
181	421000.68	2194306.56	Картометрический метод	5.0	Закрепление отсутствует
182	420987.54	2194261.66	Картометрический метод	5.0	Закрепление отсутствует
183	420967.57	2194239.57	Картометрический метод	5.0	Закрепление отсутствует
184	420961.27	2194234.70	Картометрический метод	5.0	Закрепление отсутствует
185	420956.39	2194230.93	Картометрический метод	5.0	Закрепление отсутствует
186	420966.33	2194221.47	Картометрический метод	5.0	Закрепление отсутствует
187	420985.43	2194203.29	Картометрический метод	5.0	Закрепление отсутствует
188	420997.63	2194214.95	Картометрический метод	5.0	Закрепление отсутствует
189	421023.31	2194235.52	Картометрический метод	5.0	Закрепление отсутствует
190	421040.43	2194250.24	Картометрический метод	5.0	Закрепление отсутствует
191	421094.76	2194310.97	Картометрический метод	5.0	Закрепление отсутствует

2. Сведения о характерных точках границ объекта

Обозначение характерных точек границ	Координаты, м		Метод определения координат характерной точки	Средняя квадратическая погрешность положения характерной точки (Mt), м	Описание обозначения точки на местности (при наличии)
	X	Y			
1	2	3	4	5	6
192	421082.18	2194324.73	Картометрический метод	5.0	Закрепление отсутствует
193	421046.96	2194363.26	Картометрический метод	5.0	Закрепление отсутствует
194	421031.53	2194377.52	Картометрический метод	5.0	Закрепление отсутствует
178	421016.84	2194373.48	Картометрический метод	5.0	Закрепление отсутствует
195	420742.59	2193416.75	Картометрический метод	5.0	Закрепление отсутствует
196	420735.09	2193416.76	Картометрический метод	5.0	Закрепление отсутствует
197	420703.01	2193389.06	Картометрический метод	5.0	Закрепление отсутствует
198	420634.34	2193458.94	Картометрический метод	5.0	Закрепление отсутствует
199	420630.81	2193460.10	Картометрический метод	5.0	Закрепление отсутствует
200	420623.06	2193457.55	Картометрический метод	5.0	Закрепление отсутствует
201	420644.38	2193435.58	Картометрический метод	5.0	Закрепление отсутствует
202	420665.68	2193413.62	Картометрический метод	5.0	Закрепление отсутствует
203	420692.60	2193386.25	Картометрический метод	5.0	Закрепление отсутствует
204	420731.24	2193346.59	Картометрический метод	5.0	Закрепление отсутствует
205	420740.41	2193337.64	Картометрический метод	5.0	Закрепление отсутствует
206	420774.18	2193324.54	Картометрический метод	5.0	Закрепление отсутствует
207	420789.23	2193319.34	Картометрический метод	5.0	Закрепление отсутствует
208	420794.68	2193317.56	Картометрический метод	5.0	Закрепление отсутствует
209	420796.49	2193431.02	Картометрический метод	5.0	Закрепление отсутствует
210	420776.51	2193431.83	Картометрический метод	5.0	Закрепление отсутствует
211	420762.79	2193417.28	Картометрический метод	5.0	Закрепление отсутствует
212	420754.06	2193417.26	Картометрический метод	5.0	Закрепление отсутствует
213	420754.73	2193491.02	Картометрический метод	5.0	Закрепление отсутствует
214	420743.24	2193491.04	Картометрический метод	5.0	Закрепление отсутствует
195	420742.59	2193416.75	Картометрический метод	5.0	Закрепление отсутствует

2. Сведения о характерных точках границ объекта

Обозначение характерных точек границ	Координаты, м		Метод определения координат характерной точки	Средняя квадратическая погрешность положения характерной точки (Mt), м	Описание обозначения точки на местности (при наличии)
	X	Y			
1	2	3	4	5	6
215	422022.14	2195556.48	Картометрический метод	5.0	Закрепление отсутствует
216	421977.97	2195516.18	Картометрический метод	5.0	Закрепление отсутствует
217	421937.07	2195479.42	Картометрический метод	5.0	Закрепление отсутствует
218	421932.89	2195475.62	Картометрический метод	5.0	Закрепление отсутствует
219	421925.22	2195468.08	Картометрический метод	5.0	Закрепление отсутствует
220	421970.90	2195422.43	Картометрический метод	5.0	Закрепление отсутствует
221	422066.03	2195519.44	Картометрический метод	5.0	Закрепление отсутствует
222	422026.82	2195560.72	Картометрический метод	5.0	Закрепление отсутствует
215	422022.14	2195556.48	Картометрический метод	5.0	Закрепление отсутствует
223	422473.36	2196109.23	Картометрический метод	5.0	Закрепление отсутствует
224	422471.76	2196113.32	Картометрический метод	5.0	Закрепление отсутствует
225	422399.70	2196105.41	Картометрический метод	5.0	Закрепление отсутствует
226	422405.54	2196049.20	Картометрический метод	5.0	Закрепление отсутствует
227	422407.69	2196048.06	Картометрический метод	5.0	Закрепление отсутствует
228	422411.62	2196045.95	Картометрический метод	5.0	Закрепление отсутствует
229	422420.47	2196038.88	Картометрический метод	5.0	Закрепление отсутствует
230	422424.44	2196043.71	Картометрический метод	5.0	Закрепление отсутствует
231	422426.82	2196044.19	Картометрический метод	5.0	Закрепление отсутствует
232	422430.58	2196044.72	Картометрический метод	5.0	Закрепление отсутствует
233	422480.42	2196052.02	Картометрический метод	5.0	Закрепление отсутствует
234	422538.96	2196061.40	Картометрический метод	5.0	Закрепление отсутствует
235	422538.40	2196075.72	Картометрический метод	5.0	Закрепление отсутствует
236	422531.53	2196115.97	Картометрический метод	5.0	Закрепление отсутствует
237	422527.68	2196116.48	Картометрический метод	5.0	Закрепление отсутствует
223	422473.36	2196109.23	Картометрический метод	5.0	Закрепление отсутствует

2. Сведения о характерных точках границ объекта

Обозначение характерных точек границ	Координаты, м		Метод определения координат характерной точки	Средняя квадратическая погрешность положения характерной точки (Mt), м	Описание обозначения точки на местности (при наличии)
	X	Y			
1	2	3	4	5	6
238	422317.29	2197125.12	Картометрический метод	5.0	Закрепление отсутствует
239	422173.14	2197064.95	Картометрический метод	5.0	Закрепление отсутствует
240	422195.33	2197018.09	Картометрический метод	5.0	Закрепление отсутствует
241	422201.12	2197026.26	Картометрический метод	5.0	Закрепление отсутствует
242	422202.65	2197030.17	Картометрический метод	5.0	Закрепление отсутствует
243	422207.13	2197046.57	Картометрический метод	5.0	Закрепление отсутствует
244	422208.31	2197053.10	Картометрический метод	5.0	Закрепление отсутствует
245	422217.65	2197061.41	Картометрический метод	5.0	Закрепление отсутствует
246	422234.36	2197070.90	Картометрический метод	5.0	Закрепление отсутствует
247	422269.88	2197086.51	Картометрический метод	5.0	Закрепление отсутствует
248	422285.19	2197092.17	Картометрический метод	5.0	Закрепление отсутствует
249	422285.70	2197092.41	Картометрический метод	5.0	Закрепление отсутствует
250	422299.52	2197098.88	Картометрический метод	5.0	Закрепление отсутствует
251	422307.04	2197102.23	Картометрический метод	5.0	Закрепление отсутствует
252	422315.48	2197101.72	Картометрический метод	5.0	Закрепление отсутствует
253	422320.26	2197103.01	Картометрический метод	5.0	Закрепление отсутствует
254	422333.36	2197108.88	Картометрический метод	5.0	Закрепление отсутствует
255	422344.56	2197116.34	Картометрический метод	5.0	Закрепление отсутствует
256	422353.10	2197119.53	Картометрический метод	5.0	Закрепление отсутствует
257	422363.56	2197122.42	Картометрический метод	5.0	Закрепление отсутствует
258	422378.84	2197124.62	Картометрический метод	5.0	Закрепление отсутствует
259	422394.39	2197129.90	Картометрический метод	5.0	Закрепление отсутствует
260	422401.44	2197134.10	Картометрический метод	5.0	Закрепление отсутствует
261	422406.21	2197140.78	Картометрический метод	5.0	Закрепление отсутствует
262	422407.60	2197145.39	Картометрический метод	5.0	Закрепление отсутствует

2. Сведения о характерных точках границ объекта

Обозначение характерных точек границ	Координаты, м		Метод определения координат характерной точки	Средняя квадратическая погрешность положения характерной точки (Mt), м	Описание обозначения точки на местности (при наличии)
	X	Y			
1	2	3	4	5	6
238	422317.29	2197125.12	Картометрический метод	5.0	Закрепление отсутствует
263	421118.99	2194327.03	Картометрический метод	5.0	Закрепление отсутствует
264	421143.97	2194306.20	Картометрический метод	5.0	Закрепление отсутствует
265	421144.73	2194307.15	Картометрический метод	5.0	Закрепление отсутствует
266	421147.40	2194304.93	Картометрический метод	5.0	Закрепление отсутствует
267	421154.73	2194314.13	Картометрический метод	5.0	Закрепление отсутствует
268	421152.19	2194316.38	Картометрический метод	5.0	Закрепление отсутствует
269	421153.12	2194317.52	Картометрический метод	5.0	Закрепление отсутствует
270	421128.12	2194338.36	Картометрический метод	5.0	Закрепление отсутствует
263	421118.99	2194327.03	Картометрический метод	5.0	Закрепление отсутствует
271	422496.50	2196183.51	Картометрический метод	5.0	Закрепление отсутствует
272	422513.83	2196183.15	Картометрический метод	5.0	Закрепление отсутствует
273	422513.98	2196191.93	Картометрический метод	5.0	Закрепление отсутствует
274	422496.80	2196192.27	Картометрический метод	5.0	Закрепление отсутствует
271	422496.50	2196183.51	Картометрический метод	5.0	Закрепление отсутствует
275	422053.41	2196045.59	Картометрический метод	5.0	Закрепление отсутствует
276	422058.18	2196038.03	Картометрический метод	5.0	Закрепление отсутствует
277	422072.33	2196046.95	Картометрический метод	5.0	Закрепление отсутствует
278	422067.56	2196054.52	Картометрический метод	5.0	Закрепление отсутствует
275	422053.41	2196045.59	Картометрический метод	5.0	Закрепление отсутствует
279	421725.44	2195657.66	Картометрический метод	5.0	Закрепление отсутствует
280	421736.66	2195645.17	Картометрический метод	5.0	Закрепление отсутствует
281	421743.09	2195651.10	Картометрический метод	5.0	Закрепление отсутствует
282	421731.87	2195663.60	Картометрический метод	5.0	Закрепление отсутствует
279	421725.44	2195657.66	Картометрический метод	5.0	Закрепление отсутствует

2. Сведения о характерных точках границ объекта					
Обозначение характерных точек границ	**Координаты, м**		**Метод определения координат характерной точки**	**Средняя квадратическая погрешность положения характерной точки (Mt), м**	**Описание обозначения точки на местности (при наличии)**
	X	**Y**			
1	**2**	**3**	**4**	**5**	**6**
283	422403.18	2196788.60	Картометрический метод	5.0	Закрепление отсутствует
284	422404.73	2196779.97	Картометрический метод	5.0	Закрепление отсутствует
285	422421.11	2196783.12	Картометрический метод	5.0	Закрепление отсутствует
286	422419.48	2196791.74	Картометрический метод	5.0	Закрепление отсутствует
283	422403.18	2196788.60	Картометрический метод	5.0	Закрепление отсутствует
287	421611.76	2195788.77	Картометрический метод	5.0	Закрепление отсутствует
288	421623.09	2195776.36	Картометрический метод	5.0	Закрепление отсутствует
289	421629.63	2195782.07	Картометрический метод	5.0	Закрепление отсутствует
290	421618.31	2195794.48	Картометрический метод	5.0	Закрепление отсутствует
287	421611.76	2195788.77	Картометрический метод	5.0	Закрепление отсутствует
291	421633.72	2195511.80	Картометрический метод	5.0	Закрепление отсутствует
292	421644.77	2195499.25	Картометрический метод	5.0	Закрепление отсутствует
293	421651.29	2195505.03	Картометрический метод	5.0	Закрепление отсутствует
294	421640.23	2195517.59	Картометрический метод	5.0	Закрепление отсутствует
291	421633.72	2195511.80	Картометрический метод	5.0	Закрепление отсутствует
295	422732.11	2196848.45	Картометрический метод	5.0	Закрепление отсутствует
296	422738.00	2196832.82	Картометрический метод	5.0	Закрепление отсутствует
297	422746.09	2196835.95	Картометрический метод	5.0	Закрепление отсутствует
298	422740.30	2196851.53	Картометрический метод	5.0	Закрепление отсутствует
295	422732.11	2196848.45	Картометрический метод	5.0	Закрепление отсутствует
299	422649.85	2197067.08	Картометрический метод	5.0	Закрепление отсутствует
300	422655.83	2197051.58	Картометрический метод	5.0	Закрепление отсутствует
301	422663.99	2197054.63	Картометрический метод	5.0	Закрепление отсутствует
302	422658.01	2197070.15	Картометрический метод	5.0	Закрепление отсутствует
299	422649.85	2197067.08	Картометрический метод	5.0	Закрепление отсутствует

2. Сведения о характерных точках границ объекта					
Обозначение характерных точек границ	**Координаты, м**		**Метод определения координат характерной точки**	**Средняя квадратическая погрешность положения характерной точки (Mt), м**	**Описание обозначения точки на местности (при наличии)**
	X	**Y**			
1	**2**	**3**	**4**	**5**	**6**
303	421415.67	2195792.87	Картометрический метод	5.0	Закрепление отсутствует
304	421421.44	2195786.46	Картометрический метод	5.0	Закрепление отсутствует
305	421433.74	2195797.72	Картометрический метод	5.0	Закрепление отсутствует
306	421427.97	2195804.12	Картометрический метод	5.0	Закрепление отсутствует
303	421415.67	2195792.87	Картометрический метод	5.0	Закрепление отсутствует
307	422533.22	2196880.61	Картометрический метод	5.0	Закрепление отсутствует
308	422535.67	2196872.64	Картометрический метод	5.0	Закрепление отсутствует
309	422550.79	2196877.13	Картометрический метод	5.0	Закрепление отсутствует
310	422548.35	2196885.04	Картометрический метод	5.0	Закрепление отсутствует
307	422533.22	2196880.61	Картометрический метод	5.0	Закрепление отсутствует
311	421904.74	2195712.51	Картометрический метод	5.0	Закрепление отсутствует
312	421909.62	2195707.19	Картометрический метод	5.0	Закрепление отсутствует
313	421910.78	2195708.18	Картометрический метод	5.0	Закрепление отсутствует
314	421921.21	2195717.30	Картометрический метод	5.0	Закрепление отсутствует
315	421922.28	2195718.31	Картометрический метод	5.0	Закрепление отсутствует
316	421917.46	2195723.58	Картометрический метод	5.0	Закрепление отсутствует
311	421904.74	2195712.51	Картометрический метод	5.0	Закрепление отсутствует
317	421923.52	2195441.53	Картометрический метод	5.0	Закрепление отсутствует
318	421930.60	2195433.48	Картометрический метод	5.0	Закрепление отсутствует
319	421937.38	2195439.28	Картометрический метод	5.0	Закрепление отсутствует
320	421930.31	2195447.34	Картометрический метод	5.0	Закрепление отсутствует
317	421923.52	2195441.53	Картометрический метод	5.0	Закрепление отсутствует
321	422120.30	2196025.41	Картометрический метод	5.0	Закрепление отсутствует
322	422125.39	2196020.03	Картометрический метод	5.0	Закрепление отсутствует
323	422132.60	2196026.30	Картометрический метод	5.0	Закрепление отсутствует

2. Сведения о характерных точках границ объекта

Обозначение характерных точек границ	Координаты, м		Метод определения координат характерной точки	Средняя квадратическая погрешность положения характерной точки (Mt), м	Описание обозначения точки на местности (при наличии)
	X	Y			
1	2	3	4	5	6
324	422127.51	2196031.67	Картометрический метод	5.0	Закрепление отсутствует
321	422120.30	2196025.41	Картометрический метод	5.0	Закрепление отсутствует
325	422579.93	2196926.45	Картометрический метод	5.0	Закрепление отсутствует
326	422583.30	2196918.17	Картометрический метод	5.0	Закрепление отсутствует
327	422590.10	2196920.81	Картометрический метод	5.0	Закрепление отсутствует
328	422586.72	2196929.12	Картометрический метод	5.0	Закрепление отсутствует
325	422579.93	2196926.45	Картометрический метод	5.0	Закрепление отсутствует
329	422674.29	2196711.90	Картометрический метод	5.0	Закрепление отсутствует
330	422677.28	2196703.60	Картометрический метод	5.0	Закрепление отсутствует
331	422684.15	2196706.08	Картометрический метод	5.0	Закрепление отсутствует
332	422681.16	2196714.39	Картометрический метод	5.0	Закрепление отсутствует
329	422674.29	2196711.90	Картометрический метод	5.0	Закрепление отсутствует
333	422528.39	2197011.57	Картометрический метод	5.0	Закрепление отсутствует
334	422529.96	2197006.59	Картометрический метод	5.0	Закрепление отсутствует
335	422535.55	2197008.01	Картометрический метод	5.0	Закрепление отсутствует
336	422534.24	2197013.15	Картометрический метод	5.0	Закрепление отсутствует
333	422528.39	2197011.57	Картометрический метод	5.0	Закрепление отсутствует
337	422878.72	2196890.61	Картометрический метод	5.0	Закрепление отсутствует
338	422881.11	2196886.41	Картометрический метод	5.0	Закрепление отсутствует
339	422885.83	2196889.01	Картометрический метод	5.0	Закрепление отсутствует
340	422883.46	2196893.26	Картометрический метод	5.0	Закрепление отсутствует
337	422878.72	2196890.61	Картометрический метод	5.0	Закрепление отсутствует

3. Сведения о характерных точках части (частей) границы объекта

Обозначение характерных точек части границы	Координаты, м		Метод определения координат характерной точки	Средняя квадратическая погрешность положения характерной точки (Mt), м	Описание обозначения точки на местности (при наличии)
	X	Y			
1	2	3	4	5	6
-	-	-	-	-	-

Раздел 3

Сведения о местоположении измененных (уточненных) границ объекта

1. Система координат -

2. Сведения о характерных точках границ объекта

Обозначение характерных точек границ	Существующие координаты, м		Измененные (уточненные) координаты, м		Метод определения координат характерной точки	Средняя квадратическая погрешность положения характерной точки (Mt), м	Описание обозначения точки на местности (при наличии)
	X	Y	X	Y			
1	2	3	4	5	6	7	8
-	-	-	-	-	-	-	

3. Сведения о характерных точках части (частей) границы объекта

Обозначение характерных точек части границы	Существующие координаты, м		Измененные (уточненные) координаты, м		Метод определения координат характерной точки	Средняя квадратическая погрешность положения характерной точки (Mt), м	Описание обозначения точки на местности (при наличии)
	X	Y	X	Y			
1	2	3	4	5	6	7	8
-	-	-	-	-	-	-	

ТЕКСТОВОЕ ОПИСАНИЕ
местоположения границ населенных пунктов, территориальных зон

Прохождение границы		Описание прохождения границы
от точки	до точки	
1	2	3
1	2	-
2	3	-
3	4	-
4	5	-
5	6	-
6	7	-
7	8	-
8	9	-
9	10	-
10	11	-
11	12	-
12	13	-
13	14	-
14	15	-
15	16	-
16	17	-
17	18	-
18	19	-
19	20	-
20	21	-
21	22	-
22	23	-
23	24	-
24	25	-
25	26	-
26	27	-
27	28	-
28	29	-
29	30	-
30	31	-
31	32	-
32	33	-
33	34	-
34	35	-
35	36	-
36	37	-
37	38	-

ТЕКСТОВОЕ ОПИСАНИЕ местоположения границ населенных пунктов, территориальных зон		
Прохождение границы		**Описание прохождения границы**
от точки	**до точки**	
1	**2**	**3**
38	39	-
39	40	-
40	41	-
41	42	-
42	43	-
43	44	-
44	45	-
45	46	-
46	47	-
47	48	-
48	49	-
49	50	-
50	51	-
51	52	-
52	53	-
53	54	-
54	55	-
55	56	-
56	57	-
57	58	-
58	59	-
59	60	-
60	61	-
61	62	-
62	63	-
63	64	-
64	65	-
65	66	-
66	67	-
67	68	-
68	69	-
69	70	-
70	71	-
71	72	-
72	73	-
73	74	-
74	75	-

ТЕКСТОВОЕ ОПИСАНИЕ
местоположения границ населенных пунктов, территориальных зон

Прохождение границы		Описание прохождения границы
от точки	до точки	
1	2	3
75	76	-
76	77	-
77	78	-
78	79	-
79	80	-
80	81	-
81	82	-
82	1	-
83	84	-
84	85	-
85	86	-
86	87	-
87	88	-
88	89	-
89	90	-
90	91	-
91	92	-
92	93	-
93	94	-
94	95	-
95	96	-
96	97	-
97	98	-
98	99	-
99	100	-
100	101	-
101	102	-
102	103	-
103	104	-
104	105	-
105	106	-
106	107	-
107	108	-
108	109	-
109	110	-
110	111	-
111	112	-

ТЕКСТОВОЕ ОПИСАНИЕ
местоположения границ населенных пунктов, территориальных зон

Прохождение границы		Описание прохождения границы
от точки	до точки	
1	2	3
112	113	-
113	114	-
114	115	-
115	116	-
116	117	-
117	118	-
118	119	-
119	120	-
120	121	-
121	122	-
122	123	-
123	124	-
124	125	-
125	126	-
126	127	-
127	128	-
128	83	-
129	130	-
130	131	-
131	132	-
132	133	-
133	134	-
134	135	-
135	136	-
136	137	-
137	129	-
138	139	-
139	140	-
140	141	-
141	142	-
142	143	-
143	144	-
144	145	-
145	146	-
146	147	-
147	148	-
148	149	-

ТЕКСТОВОЕ ОПИСАНИЕ
местоположения границ населенных пунктов, территориальных зон

Прохождение границы		Описание прохождения границы
от точки	до точки	
1	2	3
149	150	-
150	151	-
151	152	-
152	153	-
153	154	-
154	155	-
155	156	-
156	157	-
157	138	-
158	159	-
159	160	-
160	161	-
161	162	-
162	158	-
163	164	-
164	165	-
165	166	-
166	167	-
167	168	-
168	169	-
169	170	-
170	171	-
171	172	-
172	173	-
173	174	-
174	175	-
175	176	-
176	177	-
177	163	-
178	179	-
179	180	-
180	181	-
181	182	-
182	183	-
183	184	-
184	185	-
185	186	-

ТЕКСТОВОЕ ОПИСАНИЕ
местоположения границ населенных пунктов, территориальных зон

Прохождение границы		Описание прохождения границы
от точки	до точки	
1	2	3
186	187	-
187	188	-
188	189	-
189	190	-
190	191	-
191	192	-
192	193	-
193	194	-
194	178	-
195	196	-
196	197	-
197	198	-
198	199	-
199	200	-
200	201	-
201	202	-
202	203	-
203	204	-
204	205	-
205	206	-
206	207	-
207	208	-
208	209	-
209	210	-
210	211	-
211	212	-
212	213	-
213	214	-
214	195	-
215	216	-
216	217	-
217	218	-
218	219	-
219	220	-
220	221	-
221	222	-
222	215	-

ТЕКСТОВОЕ ОПИСАНИЕ местоположения границ населенных пунктов, территориальных зон		
Прохождение границы		**Описание прохождения границы**
от точки	**до точки**	
1	**2**	**3**
223	224	-
224	225	-
225	226	-
226	227	-
227	228	-
228	229	-
229	230	-
230	231	-
231	232	-
232	233	-
233	234	-
234	235	-
235	236	-
236	237	-
237	223	-
238	239	-
239	240	-
240	241	-
241	242	-
242	243	-
243	244	-
244	245	-
245	246	-
246	247	-
247	248	-
248	249	-
249	250	-
250	251	-
251	252	-
252	253	-
253	254	-
254	255	-
255	256	-
256	257	-
257	258	-
258	259	-
259	260	-

ТЕКСТОВОЕ ОПИСАНИЕ местоположения границ населенных пунктов, территориальных зон		
Прохождение границы		**Описание прохождения границы**
от точки	**до точки**	
1	**2**	**3**
260	261	-
261	262	-
262	238	-
263	264	-
264	265	-
265	266	-
266	267	-
267	268	-
268	269	-
269	270	-
270	263	-
271	272	-
272	273	-
273	274	-
274	271	-
275	276	-
276	277	-
277	278	-
278	275	-
279	280	-
280	281	-
281	282	-
282	279	-
283	284	-
284	285	-
285	286	-
286	283	-
287	288	-
288	289	-
289	290	-
290	287	-
291	292	-
292	293	-
293	294	-
294	291	-
295	296	-
296	297	-

ТЕКСТОВОЕ ОПИСАНИЕ
местоположения границ населенных пунктов, территориальных зон

Прохождение границы		Описание прохождения границы
от точки	до точки	
1	2	3
297	298	-
298	295	-
299	300	-
300	301	-
301	302	-
302	299	-
303	304	-
304	305	-
305	306	-
306	303	-
307	308	-
308	309	-
309	310	-
310	307	-
311	312	-
312	313	-
313	314	-
314	315	-
315	316	-
316	311	-
317	318	-
318	319	-
319	320	-
320	317	-
321	322	-
322	323	-
323	324	-
324	321	-
325	326	-
326	327	-
327	328	-
328	325	-
329	330	-
330	331	-
331	332	-
332	329	-
333	334	-

ТЕКСТОВОЕ ОПИСАНИЕ
местоположения границ населенных пунктов, территориальных зон

Прохождение границы		Описание прохождения границы
от точки	до точки	
1	2	3
334	335	-
335	336	-
336	333	-
337	338	-
338	339	-
339	340	-
340	337	-

ГРАФИЧЕСКОЕ ОПИСАНИЕ
местоположения границ населенных пунктов, территориальных зон, особо охраняемых природных территорий, зон с особыми условиями использования территории

Производственная зона сельскохозяйственных предприятий (ТСХ.4.1)

(наименование объекта, местоположение границ которого описано (далее - объект))

Раздел 1

Сведения об объекте

№ п/п	Характеристики объекта	Описание характеристик
1	2	3
1.	Местоположение объекта	Ленинградская область, м. р-н Ломоносовский, с.п Горбунковское
2.	Площадь объекта +/- величина погрешности определения площади (Р +/- Дельта Р)	2849 +/- 934 м²
3.	Иные характеристики объекта	-

Раздел 2

Сведения о местоположении границ объекта

1. Система координат МСК 47 зона 2

2. Сведения о характерных точках границ объекта

Обозначение характерных точек границ	Координаты, м		Метод определения координат характерной точки	Средняя квадратическая погрешность положения характерной точки (Mt), м	Описание обозначения точки на местности (при наличии)
	X	Y			
1	2	3	4	5	6
1	420526.37	2191263.62	Картометрический метод	5.0	Закрепление отсутствует
2	420536.77	2191300.17	Картометрический метод	5.0	Закрепление отсутствует
3	420515.54	2191302.00	Картометрический метод	5.0	Закрепление отсутствует
4	420491.41	2191302.79	Картометрический метод	5.0	Закрепление отсутствует
5	420489.61	2191266.21	Картометрический метод	5.0	Закрепление отсутствует
6	420492.03	2191230.04	Картометрический метод	5.0	Закрепление отсутствует
7	420531.07	2191229.23	Картометрический метод	5.0	Закрепление отсутствует
8	420528.77	2191240.62	Картометрический метод	5.0	Закрепление отсутствует
1	420526.37	2191263.62	Картометрический метод	5.0	Закрепление отсутствует

3. Сведения о характерных точках части (частей) границы объекта

Обозначение характерных точек части границы	Координаты, м		Метод определения координат характерной точки	Средняя квадратическая погрешность положения характерной точки (Mt), м	Описание обозначения точки на местности (при наличии)
	X	Y			
1	2	3	4	5	6
-	-	-	-	-	-

Раздел 3

Сведения о местоположении измененных (уточненных) границ объекта

1. Система координат -

2. Сведения о характерных точках границ объекта

Обозначение характерных точек границ	Существующие координаты, м		Измененные (уточненные) координаты, м		Метод определения координат характерной точки	Средняя квадратическая погрешность положения характерной точки (Mt), м	Описание обозначения точки на местности (при наличии)
	X	Y	X	Y			
1	2	3	4	5	6	7	8
-	-	-	-	-	-	-	

3. Сведения о характерных точках части (частей) границы объекта

Обозначение характерных точек части границы	Существующие координаты, м		Измененные (уточненные) координаты, м		Метод определения координат характерной точки	Средняя квадратическая погрешность положения характерной точки (Mt), м	Описание обозначения точки на местности (при наличии)
	X	Y	X	Y			
1	2	3	4	5	6	7	8
-	-	-	-	-	-	-	

ТЕКСТОВОЕ ОПИСАНИЕ
местоположения границ населенных пунктов, территориальных зон

Прохождение границы		Описание прохождения границы
от точки	до точки	
1	**2**	**3**
1	2	-
2	3	-
3	4	-
4	5	-
5	6	-
6	7	-
7	8	-
8	1	-

ГРАФИЧЕСКОЕ ОПИСАНИЕ
местоположения границ населенных пунктов, территориальных зон, особо охраняемых природных территорий, зон с особыми условиями использования территории

Зона сельскохозяйственного использования (ТСХ.5)

(наименование объекта, местоположение границ которого описано (далее - объект))

Раздел 1

Сведения об объекте

№ п/п	Характеристики объекта	Описание характеристик
1	2	3
1.	Местоположение объекта	Ленинградская область, м. р-н Ломоносовский, с.п Горбунковское
2.	Площадь объекта +/- величина погрешности определения площади (Р +/- Дельта Р)	168801 +/- 7190 м²
3.	Иные характеристики объекта	-

Раздел 2

Сведения о местоположении границ объекта

1. Система координат МСК 47 зона 2

2. Сведения о характерных точках границ объекта

Обозначение характерных точек границ	Координаты, м		Метод определения координат характерной точки	Средняя квадратическая погрешность положения характерной точки (Mt), м	Описание обозначения точки на местности (при наличии)
	X	Y			
1	2	3	4	5	6
1	423304.06	2196564.57	Картометрический метод	5.0	Закрепление отсутствует
2	423291.72	2196558.20	Картометрический метод	5.0	Закрепление отсутствует
3	423284.82	2196550.93	Картометрический метод	5.0	Закрепление отсутствует
4	423279.14	2196544.52	Картометрический метод	5.0	Закрепление отсутствует
5	423278.33	2196541.41	Картометрический метод	5.0	Закрепление отсутствует
6	423273.72	2196536.07	Картометрический метод	5.0	Закрепление отсутствует
7	423262.05	2196527.02	Картометрический метод	5.0	Закрепление отсутствует
8	423248.19	2196514.24	Картометрический метод	5.0	Закрепление отсутствует
9	423245.35	2196509.99	Картометрический метод	5.0	Закрепление отсутствует
10	423239.74	2196505.72	Картометрический метод	5.0	Закрепление отсутствует
11	423224.85	2196498.09	Картометрический метод	5.0	Закрепление отсутствует
12	423208.12	2196491.97	Картометрический метод	5.0	Закрепление отсутствует
13	423193.10	2196495.38	Картометрический метод	5.0	Закрепление отсутствует
14	423188.86	2196495.38	Картометрический метод	5.0	Закрепление отсутствует
15	423184.68	2196496.28	Картометрический метод	5.0	Закрепление отсутствует
16	423178.89	2196495.80	Картометрический метод	5.0	Закрепление отсутствует
17	423169.36	2196497.16	Картометрический метод	5.0	Закрепление отсутствует
18	423162.57	2196499.04	Картометрический метод	5.0	Закрепление отсутствует
19	423151.74	2196506.13	Картометрический метод	5.0	Закрепление отсутствует
20	423148.69	2196513.19	Картометрический метод	5.0	Закрепление отсутствует
21	423144.54	2196516.62	Картометрический метод	5.0	Закрепление отсутствует
22	423134.35	2196517.30	Картометрический метод	5.0	Закрепление отсутствует

2. Сведения о характерных точках границ объекта					
Обозначение характерных точек границ	**Координаты, м**		**Метод определения координат характерной точки**	**Средняя квадратическая погрешность положения характерной точки (Mt), м**	**Описание обозначения точки на местности (при наличии)**
	X	**Y**			
1	**2**	**3**	**4**	**5**	**6**
23	423126.10	2196512.12	Картометрический метод	5.0	Закрепление отсутствует
24	423119.27	2196502.46	Картометрический метод	5.0	Закрепление отсутствует
25	423119.76	2196496.31	Картометрический метод	5.0	Закрепление отсутствует
26	423133.21	2196472.86	Картометрический метод	5.0	Закрепление отсутствует
27	423145.64	2196455.06	Картометрический метод	5.0	Закрепление отсутствует
28	423161.00	2196432.11	Картометрический метод	5.0	Закрепление отсутствует
29	423163.94	2196422.16	Картометрический метод	5.0	Закрепление отсутствует
30	423165.98	2196418.44	Картометрический метод	5.0	Закрепление отсутствует
31	423172.57	2196411.77	Картометрический метод	5.0	Закрепление отсутствует
32	423173.97	2196404.82	Картометрический метод	5.0	Закрепление отсутствует
33	423176.09	2196399.78	Картометрический метод	5.0	Закрепление отсутствует
34	423176.56	2196396.18	Картометрический метод	5.0	Закрепление отсутствует
35	423174.69	2196388.63	Картометрический метод	5.0	Закрепление отсутствует
36	423171.03	2196385.37	Картометрический метод	5.0	Закрепление отсутствует
37	423164.84	2196382.80	Картометрический метод	5.0	Закрепление отсутствует
38	423158.69	2196383.07	Картометрический метод	5.0	Закрепление отсутствует
39	423153.43	2196384.12	Картометрический метод	5.0	Закрепление отсутствует
40	423163.35	2196362.55	Картометрический метод	5.0	Закрепление отсутствует
41	423204.84	2196269.30	Картометрический метод	5.0	Закрепление отсутствует
42	423215.54	2196275.42	Картометрический метод	5.0	Закрепление отсутствует
43	423216.26	2196273.97	Картометрический метод	5.0	Закрепление отсутствует
44	423228.57	2196280.19	Картометрический метод	5.0	Закрепление отсутствует
45	423227.41	2196282.23	Картометрический метод	5.0	Закрепление отсутствует
46	423248.34	2196294.20	Картометрический метод	5.0	Закрепление отсутствует
47	423260.56	2196303.35	Картометрический метод	5.0	Закрепление отсутствует

2. Сведения о характерных точках границ объекта

Обозначение характерных точек границ	Координаты, м		Метод определения координат характерной точки	Средняя квадратическая погрешность положения характерной точки (Mt), м	Описание обозначения точки на местности (при наличии)
	X	Y			
1	2	3	4	5	6
48	423280.97	2196316.05	Картометрический метод	5.0	Закрепление отсутствует
49	423314.99	2196337.26	Картометрический метод	5.0	Закрепление отсутствует
50	423357.48	2196363.86	Картометрический метод	5.0	Закрепление отсутствует
51	423400.12	2196390.25	Картометрический метод	5.0	Закрепление отсутствует
52	423406.62	2196394.15	Картометрический метод	5.0	Закрепление отсутствует
53	423338.51	2196519.58	Картометрический метод	5.0	Закрепление отсутствует
54	423334.49	2196520.58	Картометрический метод	5.0	Закрепление отсутствует
55	423328.63	2196525.31	Картометрический метод	5.0	Закрепление отсутствует
56	423323.47	2196541.26	Картометрический метод	5.0	Закрепление отсутствует
57	423317.77	2196556.97	Картометрический метод	5.0	Закрепление отсутствует
58	423316.34	2196560.71	Картометрический метод	5.0	Закрепление отсутствует
59	423312.81	2196564.69	Картометрический метод	5.0	Закрепление отсутствует
60	423309.92	2196565.96	Картометрический метод	5.0	Закрепление отсутствует
1	423304.06	2196564.57	Картометрический метод	5.0	Закрепление отсутствует
61	423349.08	2197615.31	Картометрический метод	5.0	Закрепление отсутствует
62	423343.09	2197609.89	Картометрический метод	5.0	Закрепление отсутствует
63	423335.75	2197600.66	Картометрический метод	5.0	Закрепление отсутствует
64	423331.10	2197597.81	Картометрический метод	5.0	Закрепление отсутствует
65	423324.73	2197598.77	Картометрический метод	5.0	Закрепление отсутствует
66	423317.07	2197598.05	Картометрический метод	5.0	Закрепление отсутствует
67	423309.41	2197588.53	Картометрический метод	5.0	Закрепление отсутствует
68	423299.71	2197581.93	Картометрический метод	5.0	Закрепление отсутствует
69	423260.82	2197572.89	Картометрический метод	5.0	Закрепление отсутствует
70	423236.45	2197563.62	Картометрический метод	5.0	Закрепление отсутствует
71	423195.20	2197535.01	Картометрический метод	5.0	Закрепление отсутствует

2. Сведения о характерных точках границ объекта					
Обозначение характерных точек границ	**Координаты, м**		**Метод определения координат характерной точки**	**Средняя квадратическая погрешность положения характерной точки (Mt), м**	**Описание обозначения точки на местности (при наличии)**
	X	**Y**			
1	**2**	**3**	**4**	**5**	**6**
72	423185.45	2197521.85	Картометрический метод	5.0	Закрепление отсутствует
73	423171.81	2197503.03	Картометрический метод	5.0	Закрепление отсутствует
74	423153.20	2197493.80	Картометрический метод	5.0	Закрепление отсутствует
75	423160.00	2197462.56	Картометрический метод	5.0	Закрепление отсутствует
76	423166.86	2197431.33	Картометрический метод	5.0	Закрепление отсутствует
77	423173.05	2197407.58	Картометрический метод	5.0	Закрепление отсутствует
78	423178.26	2197388.22	Картометрический метод	5.0	Закрепление отсутствует
79	423185.54	2197362.13	Картометрический метод	5.0	Закрепление отсутствует
80	423190.38	2197345.30	Картометрический метод	5.0	Закрепление отсутствует
81	423219.90	2197354.37	Картометрический метод	5.0	Закрепление отсутствует
82	423238.80	2197360.19	Картометрический метод	5.0	Закрепление отсутствует
83	423259.53	2197366.58	Картометрический метод	5.0	Закрепление отсутствует
84	423295.87	2197377.88	Картометрический метод	5.0	Закрепление отсутствует
85	423316.52	2197384.30	Картометрический метод	5.0	Закрепление отсутствует
86	423329.79	2197388.42	Картометрический метод	5.0	Закрепление отсутствует
87	423349.99	2197394.70	Картометрический метод	5.0	Закрепление отсутствует
88	423358.52	2197385.96	Картометрический метод	5.0	Закрепление отсутствует
89	423367.05	2197377.23	Картометрический метод	5.0	Закрепление отсутствует
90	423376.06	2197379.79	Картометрический метод	5.0	Закрепление отсутствует
91	423383.73	2197381.98	Картометрический метод	5.0	Закрепление отсутствует
92	423389.25	2197383.45	Картометрический метод	5.0	Закрепление отсутствует
93	423406.17	2197387.70	Картометрический метод	5.0	Закрепление отсутствует
94	423382.04	2197441.61	Картометрический метод	5.0	Закрепление отсутствует
95	423374.18	2197459.18	Картометрический метод	5.0	Закрепление отсутствует
96	423387.41	2197474.30	Картометрический метод	5.0	Закрепление отсутствует

2. Сведения о характерных точках границ объекта					
Обозначение характерных точек границ	**Координаты, м**		**Метод определения координат характерной точки**	**Средняя квадратическая погрешность положения характерной точки (Mt), м**	**Описание обозначения точки на местности (при наличии)**
	X	**Y**			
1	**2**	**3**	**4**	**5**	**6**
97	423374.11	2197505.87	Картометрический метод	5.0	Закрепление отсутствует
98	423388.83	2197510.87	Картометрический метод	5.0	Закрепление отсутствует
99	423387.66	2197515.51	Картометрический метод	5.0	Закрепление отсутствует
100	423379.79	2197546.65	Картометрический метод	5.0	Закрепление отсутствует
101	423379.52	2197547.61	Картометрический метод	5.0	Закрепление отсутствует
102	423363.23	2197549.75	Картометрический метод	5.0	Закрепление отсутствует
103	423356.00	2197585.58	Картометрический метод	5.0	Закрепление отсутствует
104	423352.33	2197617.37	Картометрический метод	5.0	Закрепление отсутствует
61	423349.08	2197615.31	Картометрический метод	5.0	Закрепление отсутствует
105	423488.33	2196781.55	Картометрический метод	5.0	Закрепление отсутствует
106	423486.66	2196774.14	Картометрический метод	5.0	Закрепление отсутствует
107	423488.14	2196766.78	Картометрический метод	5.0	Закрепление отсутствует
108	423493.74	2196748.00	Картометрический метод	5.0	Закрепление отсутствует
109	423498.81	2196720.92	Картометрический метод	5.0	Закрепление отсутствует
110	423503.63	2196703.10	Картометрический метод	5.0	Закрепление отсутствует
111	423503.67	2196700.51	Картометрический метод	5.0	Закрепление отсутствует
112	423505.43	2196692.19	Картометрический метод	5.0	Закрепление отсутствует
113	423506.37	2196679.76	Картометрический метод	5.0	Закрепление отсутствует
114	423508.28	2196669.34	Картометрический метод	5.0	Закрепление отсутствует
115	423515.34	2196653.95	Картометрический метод	5.0	Закрепление отсутствует
116	423520.15	2196647.47	Картометрический метод	5.0	Закрепление отсутствует
117	423522.47	2196642.53	Картометрический метод	5.0	Закрепление отсутствует
118	423522.56	2196636.53	Картометрический метод	5.0	Закрепление отсутствует
119	423514.69	2196629.48	Картометрический метод	5.0	Закрепление отсутствует
120	423502.32	2196616.18	Картометрический метод	5.0	Закрепление отсутствует

2. Сведения о характерных точках границ объекта

Обозначение характерных точек границ	Координаты, м		Метод определения координат характерной точки	Средняя квадратическая погрешность положения характерной точки (Mt), м	Описание обозначения точки на местности (при наличии)
	X	Y			
1	2	3	4	5	6
121	423494.93	2196604.89	Картометрический метод	5.0	Закрепление отсутствует
122	423491.05	2196599.61	Картометрический метод	5.0	Закрепление отсутствует
123	423491.42	2196594.87	Картометрический метод	5.0	Закрепление отсутствует
124	423489.28	2196591.62	Картометрический метод	5.0	Закрепление отсутствует
125	423482.79	2196586.12	Картометрический метод	5.0	Закрепление отсутствует
126	423484.12	2196583.65	Картометрический метод	5.0	Закрепление отсутствует
127	423535.93	2196623.98	Картометрический метод	5.0	Закрепление отсутствует
128	423568.68	2196556.60	Картометрический метод	5.0	Закрепление отсутствует
129	423557.03	2196550.59	Картометрический метод	5.0	Закрепление отсутствует
130	423584.90	2196494.32	Картометрический метод	5.0	Закрепление отсутствует
131	423590.24	2196496.82	Картометрический метод	5.0	Закрепление отсутствует
132	423614.45	2196509.89	Картометрический метод	5.0	Закрепление отсутствует
133	423617.63	2196511.79	Картометрический метод	5.0	Закрепление отсутствует
134	423617.60	2196513.82	Картометрический метод	5.0	Закрепление отсутствует
135	423612.24	2196521.94	Картометрический метод	5.0	Закрепление отсутствует
136	423640.94	2196559.13	Картометрический метод	5.0	Закрепление отсутствует
137	423644.21	2196561.87	Картометрический метод	5.0	Закрепление отсутствует
138	423652.57	2196568.21	Картометрический метод	5.0	Закрепление отсутствует
139	423669.20	2196583.84	Картометрический метод	5.0	Закрепление отсутствует
140	423680.07	2196594.05	Картометрический метод	5.0	Закрепление отсутствует
141	423682.07	2196595.65	Картометрический метод	5.0	Закрепление отсутствует
142	423702.24	2196608.73	Картометрический метод	5.0	Закрепление отсутствует
143	423705.23	2196609.89	Картометрический метод	5.0	Закрепление отсутствует
144	423707.38	2196610.87	Картометрический метод	5.0	Закрепление отсутствует
145	423725.30	2196618.96	Картометрический метод	5.0	Закрепление отсутствует

2. Сведения о характерных точках границ объекта					
Обозначение характерных точек границ	**Координаты, м**		**Метод определения координат характерной точки**	**Средняя квадратическая погрешность положения характерной точки (Mt), м**	**Описание обозначения точки на местности (при наличии)**
	X	**Y**			
1	**2**	**3**	**4**	**5**	**6**
146	423725.30	2196618.95	Картометрический метод	5.0	Закрепление отсутствует
147	423738.89	2196625.01	Картометрический метод	5.0	Закрепление отсутствует
148	423740.61	2196625.78	Картометрический метод	5.0	Закрепление отсутствует
149	423757.46	2196634.69	Картометрический метод	5.0	Закрепление отсутствует
150	423757.18	2196640.18	Картометрический метод	5.0	Закрепление отсутствует
151	423758.71	2196648.90	Картометрический метод	5.0	Закрепление отсутствует
152	423764.66	2196658.18	Картометрический метод	5.0	Закрепление отсутствует
153	423765.18	2196659.41	Картометрический метод	5.0	Закрепление отсутствует
154	423764.27	2196662.20	Картометрический метод	5.0	Закрепление отсутствует
155	423758.90	2196664.52	Картометрический метод	5.0	Закрепление отсутствует
156	423753.83	2196665.46	Картометрический метод	5.0	Закрепление отсутствует
157	423747.41	2196665.32	Картометрический метод	5.0	Закрепление отсутствует
158	423743.00	2196663.34	Картометрический метод	5.0	Закрепление отсутствует
159	423732.23	2196660.73	Картометрический метод	5.0	Закрепление отсутствует
160	423719.32	2196654.59	Картометрический метод	5.0	Закрепление отсутствует
161	423712.79	2196652.65	Картометрический метод	5.0	Закрепление отсутствует
162	423705.43	2196651.52	Картометрический метод	5.0	Закрепление отсутствует
163	423695.32	2196651.31	Картометрический метод	5.0	Закрепление отсутствует
164	423689.55	2196653.06	Картометрический метод	5.0	Закрепление отсутствует
165	423689.16	2196656.89	Картометрический метод	5.0	Закрепление отсутствует
166	423685.79	2196662.79	Картометрический метод	5.0	Закрепление отсутствует
167	423685.05	2196676.51	Картометрический метод	5.0	Закрепление отсутствует
168	423686.19	2196687.67	Картометрический метод	5.0	Закрепление отсутствует
169	423684.02	2196691.06	Картометрический метод	5.0	Закрепление отсутствует
170	423680.60	2196691.77	Картометрический метод	5.0	Закрепление отсутствует

2. Сведения о характерных точках границ объекта					
Обозначение характерных точек границ	**Координаты, м**		**Метод определения координат характерной точки**	**Средняя квадратическая погрешность положения характерной точки (Mt), м**	**Описание обозначения точки на местности (при наличии)**
	X	**Y**			
1	**2**	**3**	**4**	**5**	**6**
171	423663.51	2196691.25	Картометрический метод	5.0	Закрепление отсутствует
172	423651.94	2196692.71	Картометрический метод	5.0	Закрепление отсутствует
173	423644.95	2196694.46	Картометрический метод	5.0	Закрепление отсутствует
174	423640.96	2196699.87	Картометрический метод	5.0	Закрепление отсутствует
175	423640.26	2196711.49	Картометрический метод	5.0	Закрепление отсутствует
176	423639.30	2196716.58	Картометрический метод	5.0	Закрепление отсутствует
177	423635.92	2196723.65	Картометрический метод	5.0	Закрепление отсутствует
178	423632.13	2196729.95	Картометрический метод	5.0	Закрепление отсутствует
179	423625.10	2196738.19	Картометрический метод	5.0	Закрепление отсутствует
180	423620.19	2196742.63	Картометрический метод	5.0	Закрепление отсутствует
181	423605.73	2196745.51	Картометрический метод	5.0	Закрепление отсутствует
182	423585.05	2196748.89	Картометрический метод	5.0	Закрепление отсутствует
183	423573.26	2196750.10	Картометрический метод	5.0	Закрепление отсутствует
184	423556.95	2196753.00	Картометрический метод	5.0	Закрепление отсутствует
185	423545.42	2196756.40	Картометрический метод	5.0	Закрепление отсутствует
186	423535.28	2196763.08	Картометрический метод	5.0	Закрепление отсутствует
187	423532.78	2196770.01	Картометрический метод	5.0	Закрепление отсутствует
188	423530.15	2196773.26	Картометрический метод	5.0	Закрепление отсутствует
189	423511.41	2196782.69	Картометрический метод	5.0	Закрепление отсутствует
190	423499.89	2196785.41	Картометрический метод	5.0	Закрепление отсутствует
191	423495.51	2196785.75	Картометрический метод	5.0	Закрепление отсутствует
105	423488.33	2196781.55	Картометрический метод	5.0	Закрепление отсутствует
192	423260.87	2196676.90	Картометрический метод	5.0	Закрепление отсутствует
193	423233.38	2196661.37	Картометрический метод	5.0	Закрепление отсутствует
194	423207.83	2196631.41	Картометрический метод	5.0	Закрепление отсутствует

2. Сведения о характерных точках границ объекта

Обозначение характерных точек границ	Координаты, м		Метод определения координат характерной точки	Средняя квадратическая погрешность положения характерной точки (Mt), м	Описание обозначения точки на местности (при наличии)
	X	Y			
1	2	3	4	5	6
195	423190.27	2196621.47	Картометрический метод	5.0	Закрепление отсутствует
196	423160.97	2196596.96	Картометрический метод	5.0	Закрепление отсутствует
197	423123.83	2196550.45	Картометрический метод	5.0	Закрепление отсутствует
198	423119.89	2196531.25	Картометрический метод	5.0	Закрепление отсутствует
199	423117.38	2196527.11	Картометрический метод	5.0	Закрепление отсутствует
200	423120.26	2196516.39	Картометрический метод	5.0	Закрепление отсутствует
201	423120.46	2196516.72	Картометрический метод	5.0	Закрепление отсутствует
202	423126.58	2196522.14	Картометрический метод	5.0	Закрепление отсутствует
203	423134.15	2196524.21	Картометрический метод	5.0	Закрепление отсутствует
204	423141.48	2196524.43	Картометрический метод	5.0	Закрепление отсутствует
205	423145.19	2196523.25	Картометрический метод	5.0	Закрепление отсутствует
206	423150.03	2196519.63	Картометрический метод	5.0	Закрепление отсутствует
207	423162.23	2196507.23	Картометрический метод	5.0	Закрепление отсутствует
208	423169.25	2196504.86	Картометрический метод	5.0	Закрепление отсутствует
209	423176.36	2196504.28	Картометрический метод	5.0	Закрепление отсутствует
210	423184.70	2196503.58	Картометрический метод	5.0	Закрепление отсутствует
211	423192.25	2196502.05	Картометрический метод	5.0	Закрепление отсутствует
212	423201.16	2196499.57	Картометрический метод	5.0	Закрепление отсутствует
213	423211.16	2196500.27	Картометрический метод	5.0	Закрепление отсутствует
214	423224.48	2196506.68	Картометрический метод	5.0	Закрепление отсутствует
215	423240.53	2196516.48	Картометрический метод	5.0	Закрепление отсутствует
216	423250.06	2196524.40	Картометрический метод	5.0	Закрепление отсутствует
217	423270.77	2196543.36	Картометрический метод	5.0	Закрепление отсутствует
218	423281.11	2196556.30	Картометрический метод	5.0	Закрепление отсутствует
219	423293.03	2196568.42	Картометрический метод	5.0	Закрепление отсутствует

2. Сведения о характерных точках границ объекта					
Обозначение характерных точек границ	**Координаты, м**		**Метод определения координат характерной точки**	**Средняя квадратическая погрешность положения характерной точки (Mt), м**	**Описание обозначения точки на местности (при наличии)**
	X	**Y**			
1	**2**	**3**	**4**	**5**	**6**
220	423299.62	2196571.94	Картометрический метод	5.0	Закрепление отсутствует
221	423309.28	2196573.72	Картометрический метод	5.0	Закрепление отсутствует
222	423313.60	2196572.68	Картометрический метод	5.0	Закрепление отсутствует
223	423317.48	2196569.86	Картометрический метод	5.0	Закрепление отсутствует
224	423322.37	2196562.62	Картометрический метод	5.0	Закрепление отсутствует
225	423325.90	2196554.82	Картометрический метод	5.0	Закрепление отсутствует
226	423329.89	2196544.28	Картометрический метод	5.0	Закрепление отсутствует
227	423335.64	2196533.35	Картометрический метод	5.0	Закрепление отсутствует
228	423339.05	2196529.51	Картометрический метод	5.0	Закрепление отсутствует
229	423343.04	2196527.18	Картометрический метод	5.0	Закрепление отсутствует
230	423362.50	2196523.22	Картометрический метод	5.0	Закрепление отсутствует
231	423370.21	2196524.08	Картометрический метод	5.0	Закрепление отсутствует
232	423378.46	2196526.24	Картометрический метод	5.0	Закрепление отсутствует
233	423390.75	2196531.62	Картометрический метод	5.0	Закрепление отсутствует
234	423395.18	2196532.36	Картометрический метод	5.0	Закрепление отсутствует
235	423400.34	2196534.69	Картометрический метод	5.0	Закрепление отсутствует
236	423403.10	2196537.74	Картометрический метод	5.0	Закрепление отсутствует
237	423405.30	2196541.53	Картометрический метод	5.0	Закрепление отсутствует
238	423409.20	2196545.62	Картометрический метод	5.0	Закрепление отсутствует
239	423412.02	2196549.28	Картометрический метод	5.0	Закрепление отсутствует
240	423413.96	2196552.86	Картометрический метод	5.0	Закрепление отсутствует
241	423415.16	2196554.39	Картометрический метод	5.0	Закрепление отсутствует
242	423426.23	2196560.21	Картометрический метод	5.0	Закрепление отсутствует
243	423430.85	2196561.10	Картометрический метод	5.0	Закрепление отсутствует
244	423434.67	2196562.57	Картометрический метод	5.0	Закрепление отсутствует

2. Сведения о характерных точках границ объекта

Обозначение характерных точек границ	Координаты, м		Метод определения координат характерной точки	Средняя квадратическая погрешность положения характерной точки (Mt), м	Описание обозначения точки на местности (при наличии)
	X	Y			
1	2	3	4	5	6
245	423439.95	2196565.68	Картометрический метод	5.0	Закрепление отсутствует
246	423446.61	2196568.17	Картометрический метод	5.0	Закрепление отсутствует
247	423450.77	2196570.81	Картометрический метод	5.0	Закрепление отсутствует
248	423447.88	2196576.36	Картометрический метод	5.0	Закрепление отсутствует
249	423392.80	2196545.25	Картометрический метод	5.0	Закрепление отсутствует
250	423361.53	2196599.29	Картометрический метод	5.0	Закрепление отсутствует
251	423367.25	2196602.23	Картометрический метод	5.0	Закрепление отсутствует
252	423366.97	2196602.70	Картометрический метод	5.0	Закрепление отсутствует
253	423338.31	2196650.67	Картометрический метод	5.0	Закрепление отсутствует
254	423308.67	2196700.13	Картометрический метод	5.0	Закрепление отсутствует
255	423307.28	2196702.77	Картометрический метод	5.0	Закрепление отсутствует
256	423304.06	2196708.87	Картометрический метод	5.0	Закрепление отсутствует
192	423260.87	2196676.90	Картометрический метод	5.0	Закрепление отсутствует
257	423353.78	2197352.30	Картометрический метод	5.0	Закрепление отсутствует
258	423330.76	2197342.89	Картометрический метод	5.0	Закрепление отсутствует
259	423313.71	2197336.80	Картометрический метод	5.0	Закрепление отсутствует
260	423294.06	2197328.86	Картометрический метод	5.0	Закрепление отсутствует
261	423265.29	2197317.37	Картометрический метод	5.0	Закрепление отсутствует
262	423280.37	2197241.55	Картометрический метод	5.0	Закрепление отсутствует
263	423301.56	2197174.09	Картометрический метод	5.0	Закрепление отсутствует
264	423392.51	2197214.60	Картометрический метод	5.0	Закрепление отсутствует
265	423424.58	2197281.92	Картометрический метод	5.0	Закрепление отсутствует
266	423372.83	2197267.52	Картометрический метод	5.0	Закрепление отсутствует
267	423370.31	2197278.88	Картометрический метод	5.0	Закрепление отсутствует
268	423363.23	2197310.79	Картометрический метод	5.0	Закрепление отсутствует

2. Сведения о характерных точках границ объекта

Обозначение характерных точек границ	Координаты, м		Метод определения координат характерной точки	Средняя квадратическая погрешность положения характерной точки (Mt), м	Описание обозначения точки на местности (при наличии)
	X	Y			
1	2	3	4	5	6
269	423354.99	2197353.02	Картометрический метод	5.0	Закрепление отсутствует
257	423353.78	2197352.30	Картометрический метод	5.0	Закрепление отсутствует
270	423327.53	2197280.04	Картометрический метод	5.0	Закрепление отсутствует
271	423346.15	2197278.69	Картометрический метод	5.0	Закрепление отсутствует
272	423345.76	2197260.09	Картометрический метод	5.0	Закрепление отсутствует
273	423327.48	2197260.14	Картометрический метод	5.0	Закрепление отсутствует
270	423327.53	2197280.04	Картометрический метод	5.0	Закрепление отсутствует
274	423454.77	2196775.78	Картометрический метод	5.0	Закрепление отсутствует
275	423441.57	2196770.26	Картометрический метод	5.0	Закрепление отсутствует
276	423445.35	2196763.66	Картометрический метод	5.0	Закрепление отсутствует
277	423452.10	2196766.80	Картометрический метод	5.0	Закрепление отсутствует
278	423454.89	2196768.10	Картометрический метод	5.0	Закрепление отсутствует
279	423458.58	2196761.72	Картометрический метод	5.0	Закрепление отсутствует
280	423497.32	2196694.68	Картометрический метод	5.0	Закрепление отсутствует
281	423483.78	2196686.29	Картометрический метод	5.0	Закрепление отсутствует
282	423508.45	2196642.75	Картометрический метод	5.0	Закрепление отсутствует
283	423508.70	2196642.31	Картометрический метод	5.0	Закрепление отсутствует
284	423506.81	2196638.67	Картометрический метод	5.0	Закрепление отсутствует
285	423498.75	2196626.39	Картометрический метод	5.0	Закрепление отсутствует
286	423499.36	2196626.20	Картометрический метод	5.0	Закрепление отсутствует
287	423507.64	2196630.55	Картометрический метод	5.0	Закрепление отсутствует
288	423511.01	2196633.47	Картометрический метод	5.0	Закрепление отсутствует
289	423513.84	2196640.83	Картометрический метод	5.0	Закрепление отсутствует
290	423512.71	2196644.17	Картометрический метод	5.0	Закрепление отсутствует
291	423507.60	2196652.29	Картометрический метод	5.0	Закрепление отсутствует

2. Сведения о характерных точках границ объекта

Обозначение характерных точек границ	Координаты, м		Метод определения координат характерной точки	Средняя квадратическая погрешность положения характерной точки (Mt), м	Описание обозначения точки на местности (при наличии)
	X	Y			
1	2	3	4	5	6
292	423504.65	2196658.11	Картометрический метод	5.0	Закрепление отсутствует
293	423502.17	2196664.04	Картометрический метод	5.0	Закрепление отсутствует
294	423500.45	2196670.08	Картометрический метод	5.0	Закрепление отсутствует
295	423499.76	2196675.14	Картометрический метод	5.0	Закрепление отсутствует
296	423499.38	2196692.08	Картометрический метод	5.0	Закрепление отсутствует
297	423497.36	2196699.36	Картометрический метод	5.0	Закрепление отсутствует
298	423497.01	2196704.29	Картометрический метод	5.0	Закрепление отсутствует
299	423492.46	2196722.12	Картометрический метод	5.0	Закрепление отсутствует
300	423488.47	2196737.92	Картометрический метод	5.0	Закрепление отсутствует
301	423487.16	2196743.86	Картометрический метод	5.0	Закрепление отсутствует
302	423484.66	2196755.43	Картометрический метод	5.0	Закрепление отсутствует
303	423483.27	2196757.47	Картометрический метод	5.0	Закрепление отсутствует
304	423480.64	2196759.27	Картометрический метод	5.0	Закрепление отсутствует
305	423479.46	2196760.63	Картометрический метод	5.0	Закрепление отсутствует
306	423479.46	2196766.91	Картометрический метод	5.0	Закрепление отсутствует
307	423479.11	2196769.40	Картометрический метод	5.0	Закрепление отсутствует
308	423479.62	2196774.26	Картометрический метод	5.0	Закрепление отсутствует
309	423480.10	2196775.12	Картометрический метод	5.0	Закрепление отсутствует
310	423480.96	2196779.34	Картометрический метод	5.0	Закрепление отсутствует
311	423483.36	2196784.05	Картометрический метод	5.0	Закрепление отсутствует
312	423487.65	2196787.42	Картометрический метод	5.0	Закрепление отсутствует
313	423487.63	2196787.72	Картометрический метод	5.0	Закрепление отсутствует
274	423454.77	2196775.78	Картометрический метод	5.0	Закрепление отсутствует
314	423483.84	2196605.07	Картометрический метод	5.0	Закрепление отсутствует
315	423476.31	2196598.14	Картометрический метод	5.0	Закрепление отсутствует

2. Сведения о характерных точках границ объекта

Обозначение характерных точек границ	Координаты, м		Метод определения координат характерной точки	Средняя квадратическая погрешность положения характерной точки (Mt), м	Описание обозначения точки на местности (при наличии)
	X	Y			
1	2	3	4	5	6
316	423479.59	2196592.05	Картометрический метод	5.0	Закрепление отсутствует
317	423479.60	2196592.05	Картометрический метод	5.0	Закрепление отсутствует
318	423483.07	2196595.21	Картометрический метод	5.0	Закрепление отсутствует
319	423484.72	2196598.79	Картометрический метод	5.0	Закрепление отсутствует
320	423485.69	2196603.11	Картометрический метод	5.0	Закрепление отсутствует
321	423486.79	2196607.84	Картометрический метод	5.0	Закрепление отсутствует
322	423486.64	2196608.89	Картометрический метод	5.0	Закрепление отсутствует
314	423483.84	2196605.07	Картометрический метод	5.0	Закрепление отсутствует

3. Сведения о характерных точках части (частей) границы объекта

Обозначение характерных точек части границы	Координаты, м		Метод определения координат характерной точки	Средняя квадратическая погрешность положения характерной точки (Mt), м	Описание обозначения точки на местности (при наличии)
	X	Y			
1	2	3	4	5	6
-	-	-	-	-	-

Раздел 3

Сведения о местоположении измененных (уточненных) границ объекта

1. Система координат -

2. Сведения о характерных точках границ объекта

Обозначение характерных точек границ	Существующие координаты, м		Измененные (уточненные) координаты, м		Метод определения координат характерной точки	Средняя квадратическая погрешность положения характерной точки (Mt), м	Описание обозначения точки на местности (при наличии)
	X	Y	X	Y			
1	2	3	4	5	6	7	8
-	-	-	-	-	-	-	

3. Сведения о характерных точках части (частей) границы объекта

Обозначение характерных точек части границы	Существующие координаты, м		Измененные (уточненные) координаты, м		Метод определения координат характерной точки	Средняя квадратическая погрешность положения характерной точки (Mt), м	Описание обозначения точки на местности (при наличии)
	X	Y	X	Y			
1	2	3	4	5	6	7	8
-	-	-	-	-	-	-	

ТЕКСТОВОЕ ОПИСАНИЕ
местоположения границ населенных пунктов, территориальных зон

Прохождение границы		Описание прохождения границы
от точки	до точки	
1	2	3
1	2	-
2	3	-
3	4	-
4	5	-
5	6	-
6	7	-
7	8	-
8	9	-
9	10	-
10	11	-
11	12	-
12	13	-
13	14	-
14	15	-
15	16	-
16	17	-
17	18	-
18	19	-
19	20	-
20	21	-
21	22	-
22	23	-
23	24	-
24	25	-
25	26	-
26	27	-
27	28	-
28	29	-
29	30	-
30	31	-
31	32	-
32	33	-
33	34	-
34	35	-
35	36	-
36	37	-
37	38	-

ТЕКСТОВОЕ ОПИСАНИЕ
местоположения границ населенных пунктов, территориальных зон

Прохождение границы		Описание прохождения границы
от точки	до точки	
1	2	3
38	39	-
39	40	-
40	41	-
41	42	-
42	43	-
43	44	-
44	45	-
45	46	-
46	47	-
47	48	-
48	49	-
49	50	-
50	51	-
51	52	-
52	53	-
53	54	-
54	55	-
55	56	-
56	57	-
57	58	-
58	59	-
59	60	-
60	1	-
61	62	-
62	63	-
63	64	-
64	65	-
65	66	-
66	67	-
67	68	-
68	69	-
69	70	-
70	71	-
71	72	-
72	73	-
73	74	-
74	75	-

ТЕКСТОВОЕ ОПИСАНИЕ
местоположения границ населенных пунктов, территориальных зон

Прохождение границы		Описание прохождения границы
от точки	до точки	
1	2	3
75	76	-
76	77	-
77	78	-
78	79	-
79	80	-
80	81	-
81	82	-
82	83	-
83	84	-
84	85	-
85	86	-
86	87	-
87	88	-
88	89	-
89	90	-
90	91	-
91	92	-
92	93	-
93	94	-
94	95	-
95	96	-
96	97	-
97	98	-
98	99	-
99	100	-
100	101	-
101	102	-
102	103	-
103	104	-
104	61	-
105	106	-
106	107	-
107	108	-
108	109	-
109	110	-
110	111	-
111	112	-

ТЕКСТОВОЕ ОПИСАНИЕ местоположения границ населенных пунктов, территориальных зон		
Прохождение границы		**Описание прохождения границы**
от точки	**до точки**	
1	**2**	**3**
112	113	-
113	114	-
114	115	-
115	116	-
116	117	-
117	118	-
118	119	-
119	120	-
120	121	-
121	122	-
122	123	-
123	124	-
124	125	-
125	126	-
126	127	-
127	128	-
128	129	-
129	130	-
130	131	-
131	132	-
132	133	-
133	134	-
134	135	-
135	136	-
136	137	-
137	138	-
138	139	-
139	140	-
140	141	-
141	142	-
142	143	-
143	144	-
144	145	-
145	146	-
146	147	-
147	148	-
148	149	-

ТЕКСТОВОЕ ОПИСАНИЕ местоположения границ населенных пунктов, территориальных зон		
Прохождение границы		**Описание прохождения границы**
от точки	**до точки**	
1	**2**	**3**
149	150	-
150	151	-
151	152	-
152	153	-
153	154	-
154	155	-
155	156	-
156	157	-
157	158	-
158	159	-
159	160	-
160	161	-
161	162	-
162	163	-
163	164	-
164	165	-
165	166	-
166	167	-
167	168	-
168	169	-
169	170	-
170	171	-
171	172	-
172	173	-
173	174	-
174	175	-
175	176	-
176	177	-
177	178	-
178	179	-
179	180	-
180	181	-
181	182	-
182	183	-
183	184	-
184	185	-
185	186	-

ТЕКСТОВОЕ ОПИСАНИЕ
местоположения границ населенных пунктов, территориальных зон

Прохождение границы		Описание прохождения границы
от точки	до точки	
1	2	3
186	187	-
187	188	-
188	189	-
189	190	-
190	191	-
191	105	-
192	193	-
193	194	-
194	195	-
195	196	-
196	197	-
197	198	-
198	199	-
199	200	-
200	201	-
201	202	-
202	203	-
203	204	-
204	205	-
205	206	-
206	207	-
207	208	-
208	209	-
209	210	-
210	211	-
211	212	-
212	213	-
213	214	-
214	215	-
215	216	-
216	217	-
217	218	-
218	219	-
219	220	-
220	221	-
221	222	-
222	223	-

ТЕКСТОВОЕ ОПИСАНИЕ местоположения границ населенных пунктов, территориальных зон		
Прохождение границы		**Описание прохождения границы**
от точки	**до точки**	
1	**2**	**3**
223	224	-
224	225	-
225	226	-
226	227	-
227	228	-
228	229	-
229	230	-
230	231	-
231	232	-
232	233	-
233	234	-
234	235	-
235	236	-
236	237	-
237	238	-
238	239	-
239	240	-
240	241	-
241	242	-
242	243	-
243	244	-
244	245	-
245	246	-
246	247	-
247	248	-
248	249	-
249	250	-
250	251	-
251	252	-
252	253	-
253	254	-
254	255	-
255	256	-
256	192	-
257	258	-
258	259	-
259	260	-

ТЕКСТОВОЕ ОПИСАНИЕ местоположения границ населенных пунктов, территориальных зон		
Прохождение границы		**Описание прохождения границы**
от точки	**до точки**	
1	**2**	**3**
260	261	-
261	262	-
262	263	-
263	264	-
264	265	-
265	266	-
266	267	-
267	268	-
268	269	-
269	257	-
270	271	-
271	272	-
272	273	-
273	270	-
274	275	-
275	276	-
276	277	-
277	278	-
278	279	-
279	280	-
280	281	-
281	282	-
282	283	-
283	284	-
284	285	-
285	286	-
286	287	-
287	288	-
288	289	-
289	290	-
290	291	-
291	292	-
292	293	-
293	294	-
294	295	-
295	296	-
296	297	-

ТЕКСТОВОЕ ОПИСАНИЕ
местоположения границ населенных пунктов, территориальных зон

Прохождение границы		Описание прохождения границы
от точки	до точки	
1	2	3
297	298	-
298	299	-
299	300	-
300	301	-
301	302	-
302	303	-
303	304	-
304	305	-
305	306	-
306	307	-
307	308	-
308	309	-
309	310	-
310	311	-
311	312	-
312	313	-
313	274	-
314	315	-
315	316	-
316	317	-
317	318	-
318	319	-
319	320	-
320	321	-
321	322	-
322	314	-

ГРАФИЧЕСКОЕ ОПИСАНИЕ
местоположения границ населенных пунктов, территориальных зон, особо охраняемых природных территорий, зон с особыми условиями использования территории

Зона озелененных территорий общего пользования (ТР.1)

(наименование объекта, местоположение границ которого описано (далее - объект))

Раздел 1

Сведения об объекте

№ п/п	Характеристики объекта	Описание характеристик
1	2	3
1.	Местоположение объекта	Ленинградская область, м. р-н Ломоносовский, с.п Горбунковское
2.	Площадь объекта +/- величина погрешности определения площади (Р +/- Дельта Р)	463196 +/- 11910 м²
3.	Иные характеристики объекта	-

Раздел 2

Сведения о местоположении границ объекта

1. Система координат МСК 47 зона 2

2. Сведения о характерных точках границ объекта

Обозначение характерных точек границ	Координаты, м		Метод определения координат характерной точки	Средняя квадратическая погрешность положения характерной точки (Mt), м	Описание обозначения точки на местности (при наличии)
	X	Y			
1	2	3	4	5	6
1	420941.39	2194245.31	Картометрический метод	5.0	Закрепление отсутствует
2	420931.49	2194238.34	Картометрический метод	5.0	Закрепление отсутствует
3	420917.38	2194231.50	Картометрический метод	5.0	Закрепление отсутствует
4	420909.62	2194229.52	Картометрический метод	5.0	Закрепление отсутствует
5	420887.35	2194227.90	Картометрический метод	5.0	Закрепление отсутствует
6	420877.79	2194225.85	Картометрический метод	5.0	Закрепление отсутствует
7	420873.30	2194222.23	Картометрический метод	5.0	Закрепление отсутствует
8	420863.74	2194199.59	Картометрический метод	5.0	Закрепление отсутствует
9	420863.73	2194193.68	Картометрический метод	5.0	Закрепление отсутствует
10	420866.39	2194187.62	Картометрический метод	5.0	Закрепление отсутствует
11	420881.12	2194166.06	Картометрический метод	5.0	Закрепление отсутствует
12	420883.27	2194153.78	Картометрический метод	5.0	Закрепление отсутствует
13	420882.03	2194138.31	Картометрический метод	5.0	Закрепление отсутствует
14	420879.50	2194126.13	Картометрический метод	5.0	Закрепление отсутствует
15	420875.27	2194117.65	Картометрический метод	5.0	Закрепление отсутствует
16	420869.99	2194113.51	Картометрический метод	5.0	Закрепление отсутствует
17	420813.38	2194084.84	Картометрический метод	5.0	Закрепление отсутствует
18	420801.46	2194076.76	Картометрический метод	5.0	Закрепление отсутствует
19	420754.04	2194030.40	Картометрический метод	5.0	Закрепление отсутствует
20	420724.55	2193993.26	Картометрический метод	5.0	Закрепление отсутствует
21	420718.80	2193990.01	Картометрический метод	5.0	Закрепление отсутствует
22	420713.65	2193989.87	Картометрический метод	5.0	Закрепление отсутствует

2. Сведения о характерных точках границ объекта					
Обозначение характерных точек границ	**Координаты, м**		**Метод определения координат характерной точки**	**Средняя квадратическая погрешность положения характерной точки (Mt), м**	**Описание обозначения точки на местности (при наличии)**
	X	**Y**			
1	**2**	**3**	**4**	**5**	**6**
23	420706.77	2193992.91	Картометрический метод	5.0	Закрепление отсутствует
24	420683.63	2194020.47	Картометрический метод	5.0	Закрепление отсутствует
25	420670.62	2194037.97	Картометрический метод	5.0	Закрепление отсутствует
26	420666.00	2194042.14	Картометрический метод	5.0	Закрепление отсутствует
27	420661.39	2194042.84	Картометрический метод	5.0	Закрепление отсутствует
28	420657.36	2194039.57	Картометрический метод	5.0	Закрепление отсутствует
29	420654.31	2194033.97	Картометрический метод	5.0	Закрепление отсутствует
30	420646.68	2194008.00	Картометрический метод	5.0	Закрепление отсутствует
31	420641.01	2194002.16	Картометрический метод	5.0	Закрепление отсутствует
32	420636.31	2194000.17	Картометрический метод	5.0	Закрепление отсутствует
33	420627.80	2193999.67	Картометрический метод	5.0	Закрепление отсутствует
34	420619.30	2194001.13	Картометрический метод	5.0	Закрепление отсутствует
35	420612.20	2194006.11	Картометрический метод	5.0	Закрепление отсутствует
36	420584.82	2194035.42	Картометрический метод	5.0	Закрепление отсутствует
37	420579.73	2194037.78	Картометрический метод	5.0	Закрепление отсутствует
38	420574.84	2194036.40	Картометрический метод	5.0	Закрепление отсутствует
39	420570.68	2194032.55	Картометрический метод	5.0	Закрепление отсутствует
40	420567.71	2194022.50	Картометрический метод	5.0	Закрепление отсутствует
41	420564.50	2194015.14	Картометрический метод	5.0	Закрепление отсутствует
42	420560.14	2194008.38	Картометрический метод	5.0	Закрепление отсутствует
43	420554.56	2194002.28	Картометрический метод	5.0	Закрепление отсутствует
44	420547.08	2193997.96	Картометрический метод	5.0	Закрепление отсутствует
45	420532.18	2193995.81	Картометрический метод	5.0	Закрепление отсутствует
46	420526.36	2193993.19	Картометрический метод	5.0	Закрепление отсутствует
47	420521.56	2193988.99	Картометрический метод	5.0	Закрепление отсутствует

2. Сведения о характерных точках границ объекта					
Обозначение характерных точек границ	**Координаты, м**		**Метод определения координат характерной точки**	**Средняя квадратическая погрешность положения характерной точки (Mt), м**	**Описание обозначения точки на местности (при наличии)**
	X	**Y**			
1	**2**	**3**	**4**	**5**	**6**
48	420518.49	2193983.18	Картометрический метод	5.0	Закрепление отсутствует
49	420509.40	2193955.60	Картометрический метод	5.0	Закрепление отсутствует
50	420508.09	2193948.84	Картометрический метод	5.0	Закрепление отсутствует
51	420509.30	2193911.99	Картометрический метод	5.0	Закрепление отсутствует
52	420505.47	2193867.55	Картометрический метод	5.0	Закрепление отсутствует
53	420507.23	2193838.03	Картометрический метод	5.0	Закрепление отсутствует
54	420507.12	2193830.28	Картометрический метод	5.0	Закрепление отсутствует
55	420504.54	2193815.55	Картометрический метод	5.0	Закрепление отсутствует
56	420504.66	2193808.84	Картометрический метод	5.0	Закрепление отсутствует
57	420507.69	2193794.95	Картометрический метод	5.0	Закрепление отсутствует
58	420517.33	2193769.58	Картометрический метод	5.0	Закрепление отсутствует
59	420517.96	2193761.45	Картометрический метод	5.0	Закрепление отсутствует
60	420515.84	2193753.28	Картометрический метод	5.0	Закрепление отсутствует
61	420512.67	2193749.11	Картометрический метод	5.0	Закрепление отсутствует
62	420503.86	2193746.72	Картометрический метод	5.0	Закрепление отсутствует
63	420474.73	2193742.66	Картометрический метод	5.0	Закрепление отсутствует
64	420468.20	2193739.77	Картометрический метод	5.0	Закрепление отсутствует
65	420460.22	2193737.34	Картометрический метод	5.0	Закрепление отсутствует
66	420451.86	2193738.10	Картометрический метод	5.0	Закрепление отсутствует
67	420430.57	2193745.52	Картометрический метод	5.0	Закрепление отсутствует
68	420424.04	2193746.63	Картометрический метод	5.0	Закрепление отсутствует
69	420417.85	2193745.88	Картометрический метод	5.0	Закрепление отсутствует
70	420412.26	2193743.04	Картометрический метод	5.0	Закрепление отсутствует
71	420407.91	2193738.21	Картометрический метод	5.0	Закрепление отсутствует
72	420393.97	2193712.42	Картометрический метод	5.0	Закрепление отсутствует

2. Сведения о характерных точках границ объекта					
Обозначение характерных точек границ	**Координаты, м**		**Метод определения координат характерной точки**	**Средняя квадратическая погрешность положения характерной точки (Mt), м**	**Описание обозначения точки на местности (при наличии)**
	X	**Y**			
1	**2**	**3**	**4**	**5**	**6**
73	420389.41	2193706.20	Картометрический метод	5.0	Закрепление отсутствует
74	420371.23	2193690.24	Картометрический метод	5.0	Закрепление отсутствует
75	420367.23	2193684.80	Картометрический метод	5.0	Закрепление отсутствует
76	420365.61	2193678.66	Картометрический метод	5.0	Закрепление отсутствует
77	420367.91	2193668.65	Картометрический метод	5.0	Закрепление отсутствует
78	420377.05	2193653.21	Картометрический метод	5.0	Закрепление отсутствует
79	420382.09	2193650.24	Картометрический метод	5.0	Закрепление отсутствует
80	420400.97	2193646.61	Картометрический метод	5.0	Закрепление отсутствует
81	420407.77	2193641.25	Картометрический метод	5.0	Закрепление отсутствует
82	420416.38	2193628.04	Картометрический метод	5.0	Закрепление отсутствует
83	420420.87	2193617.05	Картометрический метод	5.0	Закрепление отсутствует
84	420424.19	2193591.06	Картометрический метод	5.0	Закрепление отсутствует
85	420432.69	2193570.23	Картометрический метод	5.0	Закрепление отсутствует
86	420433.62	2193561.86	Картометрический метод	5.0	Закрепление отсутствует
87	420431.76	2193553.90	Картометрический метод	5.0	Закрепление отсутствует
88	420428.01	2193546.58	Картометрический метод	5.0	Закрепление отсутствует
89	420419.52	2193538.13	Картометрический метод	5.0	Закрепление отсутствует
90	420399.90	2193525.72	Картометрический метод	5.0	Закрепление отсутствует
91	420382.52	2193519.38	Картометрический метод	5.0	Закрепление отсутствует
92	420373.58	2193513.64	Картометрический метод	5.0	Закрепление отсутствует
93	420363.43	2193494.90	Картометрический метод	5.0	Закрепление отсутствует
94	420359.63	2193476.61	Картометрический метод	5.0	Закрепление отсутствует
95	420356.12	2193469.16	Картометрический метод	5.0	Закрепление отсутствует
96	420328.62	2193437.43	Картометрический метод	5.0	Закрепление отсутствует
97	420312.52	2193426.61	Картометрический метод	5.0	Закрепление отсутствует

2. Сведения о характерных точках границ объекта

Обозначение характерных точек границ	Координаты, м		Метод определения координат характерной точки	Средняя квадратическая погрешность положения характерной точки (Mt), м	Описание обозначения точки на местности (при наличии)
	X	Y			
1	2	3	4	5	6
98	420287.06	2193417.86	Картометрический метод	5.0	Закрепление отсутствует
99	420204.68	2193411.53	Картометрический метод	5.0	Закрепление отсутствует
100	420195.17	2193407.26	Картометрический метод	5.0	Закрепление отсутствует
101	420181.06	2193395.86	Картометрический метод	5.0	Закрепление отсутствует
102	420158.77	2193375.13	Картометрический метод	5.0	Закрепление отсутствует
103	420151.47	2193371.16	Картометрический метод	5.0	Закрепление отсутствует
104	420132.19	2193368.10	Картометрический метод	5.0	Закрепление отсутствует
105	420098.59	2193372.70	Картометрический метод	5.0	Закрепление отсутствует
106	420065.82	2193368.22	Картометрический метод	5.0	Закрепление отсутствует
107	420030.13	2193356.17	Картометрический метод	5.0	Закрепление отсутствует
108	420000.55	2193349.31	Картометрический метод	5.0	Закрепление отсутствует
109	419988.61	2193350.02	Картометрический метод	5.0	Закрепление отсутствует
110	419970.04	2193354.96	Картометрический метод	5.0	Закрепление отсутствует
111	419963.77	2193357.62	Картометрический метод	5.0	Закрепление отсутствует
112	419958.17	2193355.86	Картометрический метод	5.0	Закрепление отсутствует
113	419953.62	2193351.46	Картометрический метод	5.0	Закрепление отсутствует
114	419951.46	2193345.48	Картометрический метод	5.0	Закрепление отсутствует
115	419952.79	2193339.70	Картометрический метод	5.0	Закрепление отсутствует
116	419965.78	2193316.58	Картометрический метод	5.0	Закрепление отсутствует
117	419969.96	2193301.58	Картометрический метод	5.0	Закрепление отсутствует
118	419971.94	2193282.92	Картометрический метод	5.0	Закрепление отсутствует
119	419974.61	2193277.16	Картометрический метод	5.0	Закрепление отсутствует
120	419987.80	2193264.12	Картометрический метод	5.0	Закрепление отсутствует
121	419991.84	2193256.77	Картометрический метод	5.0	Закрепление отсутствует
122	419998.58	2193238.98	Картометрический метод	5.0	Закрепление отсутствует

2. Сведения о характерных точках границ объекта					
Обозначение характерных точек границ	**Координаты, м**		**Метод определения координат характерной точки**	**Средняя квадратическая погрешность положения характерной точки (Mt), м**	**Описание обозначения точки на местности (при наличии)**
	X	**Y**			
1	**2**	**3**	**4**	**5**	**6**
123	419999.53	2193230.46	Картометрический метод	5.0	Закрепление отсутствует
124	419994.36	2193222.75	Картометрический метод	5.0	Закрепление отсутствует
125	419986.90	2193219.16	Картометрический метод	5.0	Закрепление отсутствует
126	419975.42	2193216.46	Картометрический метод	5.0	Закрепление отсутствует
127	419945.62	2193219.18	Картометрический метод	5.0	Закрепление отсутствует
128	419939.31	2193217.15	Картометрический метод	5.0	Закрепление отсутствует
129	419935.66	2193213.20	Картометрический метод	5.0	Закрепление отсутствует
130	419933.97	2193199.69	Картометрический метод	5.0	Закрепление отсутствует
131	419943.95	2193188.98	Картометрический метод	5.0	Закрепление отсутствует
132	419942.23	2193172.80	Картометрический метод	5.0	Закрепление отсутствует
133	419938.75	2193161.35	Картометрический метод	5.0	Закрепление отсутствует
134	419889.67	2193108.51	Картометрический метод	5.0	Закрепление отсутствует
135	419893.52	2193101.41	Картометрический метод	5.0	Закрепление отсутствует
136	419898.84	2193101.06	Картометрический метод	5.0	Закрепление отсутствует
137	419901.74	2193096.05	Картометрический метод	5.0	Закрепление отсутствует
138	419903.13	2193089.84	Картометрический метод	5.0	Закрепление отсутствует
139	419904.03	2193090.89	Картометрический метод	5.0	Закрепление отсутствует
140	419921.53	2193107.43	Картометрический метод	5.0	Закрепление отсутствует
141	419921.82	2193107.77	Картометрический метод	5.0	Закрепление отсутствует
142	419928.20	2193115.33	Картометрический метод	5.0	Закрепление отсутствует
143	419949.15	2193140.14	Картометрический метод	5.0	Закрепление отсутствует
144	419954.70	2193146.71	Картометрический метод	5.0	Закрепление отсутствует
145	419957.12	2193149.58	Картометрический метод	5.0	Закрепление отсутствует
146	419967.85	2193163.83	Картометрический метод	5.0	Закрепление отсутствует
147	419968.53	2193180.41	Картометрический метод	5.0	Закрепление отсутствует

2. Сведения о характерных точках границ объекта

Обозначение характерных точек границ	Координаты, м		Метод определения координат характерной точки	Средняя квадратическая погрешность положения характерной точки (Mt), м	Описание обозначения точки на местности (при наличии)
	X	Y			
1	2	3	4	5	6
148	419999.35	2193200.61	Картометрический метод	5.0	Закрепление отсутствует
149	420012.08	2193208.54	Картометрический метод	5.0	Закрепление отсутствует
150	420022.27	2193222.07	Картометрический метод	5.0	Закрепление отсутствует
151	420024.51	2193229.42	Картометрический метод	5.0	Закрепление отсутствует
152	420030.21	2193249.04	Картометрический метод	5.0	Закрепление отсутствует
153	420035.54	2193252.92	Картометрический метод	5.0	Закрепление отсутствует
154	420047.81	2193261.86	Картометрический метод	5.0	Закрепление отсутствует
155	420066.18	2193277.26	Картометрический метод	5.0	Закрепление отсутствует
156	420089.67	2193296.55	Картометрический метод	5.0	Закрепление отсутствует
157	420115.18	2193316.98	Картометрический метод	5.0	Закрепление отсутствует
158	420136.91	2193334.14	Картометрический метод	5.0	Закрепление отсутствует
159	420152.62	2193340.32	Картометрический метод	5.0	Закрепление отсутствует
160	420147.61	2193349.60	Картометрический метод	5.0	Закрепление отсутствует
161	420153.66	2193350.71	Картометрический метод	5.0	Закрепление отсутствует
162	420156.83	2193351.29	Картометрический метод	5.0	Закрепление отсутствует
163	420170.04	2193355.85	Картометрический метод	5.0	Закрепление отсутствует
164	420180.15	2193366.34	Картометрический метод	5.0	Закрепление отсутствует
165	420184.63	2193370.98	Картометрический метод	5.0	Закрепление отсутствует
166	420204.63	2193381.16	Картометрический метод	5.0	Закрепление отсутствует
167	420212.84	2193385.34	Картометрический метод	5.0	Закрепление отсутствует
168	420227.43	2193385.79	Картометрический метод	5.0	Закрепление отсутствует
169	420228.43	2193385.82	Картометрический метод	5.0	Закрепление отсутствует
170	420245.43	2193386.35	Картометрический метод	5.0	Закрепление отсутствует
171	420251.66	2193387.11	Картометрический метод	5.0	Закрепление отсутствует
172	420272.30	2193389.61	Картометрический метод	5.0	Закрепление отсутствует

2. Сведения о характерных точках границ объекта

Обозначение характерных точек границ	Координаты, м		Метод определения координат характерной точки	Средняя квадратическая погрешность положения характерной точки (Mt), м	Описание обозначения точки на местности (при наличии)
	X	Y			
1	2	3	4	5	6
173	420294.06	2193394.62	Картометрический метод	5.0	Закрепление отсутствует
174	420311.56	2193402.26	Картометрический метод	5.0	Закрепление отсутствует
175	420318.96	2193407.77	Картометрический метод	5.0	Закрепление отсутствует
176	420330.82	2193414.38	Картометрический метод	5.0	Закрепление отсутствует
177	420343.87	2193423.77	Картометрический метод	5.0	Закрепление отсутствует
178	420355.37	2193433.75	Картометрический метод	5.0	Закрепление отсутствует
179	420362.64	2193440.30	Картометрический метод	5.0	Закрепление отсутствует
180	420368.60	2193452.34	Картометрический метод	5.0	Закрепление отсутствует
181	420376.69	2193465.63	Картометрический метод	5.0	Закрепление отсутствует
182	420378.72	2193473.32	Картометрический метод	5.0	Закрепление отсутствует
183	420385.38	2193479.55	Картометрический метод	5.0	Закрепление отсутствует
184	420417.43	2193510.37	Картометрический метод	5.0	Закрепление отсутствует
185	420440.45	2193530.32	Картометрический метод	5.0	Закрепление отсутствует
186	420445.57	2193536.84	Картометрический метод	5.0	Закрепление отсутствует
187	420452.11	2193551.03	Картометрический метод	5.0	Закрепление отсутствует
188	420454.07	2193563.93	Картометрический метод	5.0	Закрепление отсутствует
189	420451.84	2193573.03	Картометрический метод	5.0	Закрепление отсутствует
190	420438.36	2193627.82	Картометрический метод	5.0	Закрепление отсутствует
191	420437.75	2193630.30	Картометрический метод	5.0	Закрепление отсутствует
192	420423.97	2193651.50	Картометрический метод	5.0	Закрепление отсутствует
193	420419.79	2193657.93	Картометрический метод	5.0	Закрепление отсутствует
194	420410.73	2193665.25	Картометрический метод	5.0	Закрепление отсутствует
195	420389.03	2193675.89	Картометрический метод	5.0	Закрепление отсутствует
196	420406.70	2193693.51	Картометрический метод	5.0	Закрепление отсутствует
197	420411.93	2193702.23	Картометрический метод	5.0	Закрепление отсутствует

2. Сведения о характерных точках границ объекта

Обозначение характерных точек границ	Координаты, м		Метод определения координат характерной точки	Средняя квадратическая погрешность положения характерной точки (Mt), м	Описание обозначения точки на местности (при наличии)
	X	Y			
1	2	3	4	5	6
198	420423.93	2193722.27	Картометрический метод	5.0	Закрепление отсутствует
199	420450.92	2193715.15	Картометрический метод	5.0	Закрепление отсутствует
200	420453.83	2193715.81	Картометрический метод	5.0	Закрепление отсутствует
201	420476.45	2193721.01	Картометрический метод	5.0	Закрепление отсутствует
202	420488.87	2193723.86	Картометрический метод	5.0	Закрепление отсутствует
203	420498.47	2193724.81	Картометрический метод	5.0	Закрепление отсутствует
204	420514.84	2193726.44	Картометрический метод	5.0	Закрепление отсутствует
205	420525.01	2193729.65	Картометрический метод	5.0	Закрепление отсутствует
206	420531.00	2193734.87	Картометрический метод	5.0	Закрепление отсутствует
207	420540.14	2193747.99	Картометрический метод	5.0	Закрепление отсутствует
208	420539.90	2193757.18	Картометрический метод	5.0	Закрепление отсутствует
209	420540.48	2193759.62	Картометрический метод	5.0	Закрепление отсутствует
210	420540.70	2193760.58	Картометрический метод	5.0	Закрепление отсутствует
211	420539.38	2193764.36	Картометрический метод	5.0	Закрепление отсутствует
212	420526.18	2193802.20	Картометрический метод	5.0	Закрепление отсутствует
213	420526.75	2193813.82	Картометрический метод	5.0	Закрепление отсутствует
214	420527.55	2193830.01	Картометрический метод	5.0	Закрепление отсутствует
215	420526.50	2193851.00	Картометрический метод	5.0	Закрепление отсутствует
216	420525.43	2193872.57	Картометрический метод	5.0	Закрепление отсутствует
217	420526.27	2193879.14	Картометрический метод	5.0	Закрепление отсутствует
218	420529.81	2193906.75	Картометрический метод	5.0	Закрепление отсутствует
219	420529.88	2193909.86	Картометрический метод	5.0	Закрепление отсутствует
220	420530.19	2193922.73	Картометрический метод	5.0	Закрепление отсутствует
221	420529.52	2193945.25	Картометрический метод	5.0	Закрепление отсутствует
222	420535.44	2193960.10	Картометрический метод	5.0	Закрепление отсутствует

2. Сведения о характерных точках границ объекта					
Обозначение характерных точек границ	**Координаты, м**		**Метод определения координат характерной точки**	**Средняя квадратическая погрешность положения характерной точки (Mt), м**	**Описание обозначения точки на местности (при наличии)**
	X	**Y**			
1	**2**	**3**	**4**	**5**	**6**
223	420539.75	2193976.73	Картометрический метод	5.0	Закрепление отсутствует
224	420551.41	2193978.47	Картометрический метод	5.0	Закрепление отсутствует
225	420566.94	2193985.73	Картометрический метод	5.0	Закрепление отсутствует
226	420571.38	2193991.79	Картометрический метод	5.0	Закрепление отсутствует
227	420573.98	2193995.33	Картометрический метод	5.0	Закрепление отсутствует
228	420575.87	2193997.92	Картометрический метод	5.0	Закрепление отсутствует
229	420577.40	2194000.00	Картометрический метод	5.0	Закрепление отсутствует
230	420580.80	2194008.88	Картометрический метод	5.0	Закрепление отсутствует
231	420593.66	2193995.66	Картометрический метод	5.0	Закрепление отсутствует
232	420606.12	2193986.35	Картометрический метод	5.0	Закрепление отсутствует
233	420612.05	2193981.92	Картометрический метод	5.0	Закрепление отсутствует
234	420633.56	2193978.84	Картометрический метод	5.0	Закрепление отсутствует
235	420636.14	2193978.47	Картометрический метод	5.0	Закрепление отсутствует
236	420639.93	2193979.57	Картометрический метод	5.0	Закрепление отсутствует
237	420654.28	2193983.72	Картометрический метод	5.0	Закрепление отсутствует
238	420657.93	2193988.16	Картометрический метод	5.0	Закрепление отсутствует
239	420660.09	2193990.79	Картометрический метод	5.0	Закрепление отсутствует
240	420665.65	2193997.56	Картометрический метод	5.0	Закрепление отсутствует
241	420667.56	2194004.15	Картометрический метод	5.0	Закрепление отсутствует
242	420698.55	2193974.11	Картометрический метод	5.0	Закрепление отсутствует
243	420702.96	2193969.84	Картометрический метод	5.0	Закрепление отсутствует
244	420725.12	2193968.79	Картометрический метод	5.0	Закрепление отсутствует
245	420730.18	2193969.65	Картометрический метод	5.0	Закрепление отсутствует
246	420737.93	2193975.25	Картометрический метод	5.0	Закрепление отсутствует
247	420745.30	2193984.09	Картометрический метод	5.0	Закрепление отсутствует

2. Сведения о характерных точках границ объекта					
Обозначение характерных точек границ	**Координаты, м**		**Метод определения координат характерной точки**	**Средняя квадратическая погрешность положения характерной точки (Mt), м**	**Описание обозначения точки на местности (при наличии)**
	X	**Y**			
1	**2**	**3**	**4**	**5**	**6**
248	420761.81	2194003.90	Картометрический метод	5.0	Закрепление отсутствует
249	420777.14	2194022.29	Картометрический метод	5.0	Закрепление отсутствует
250	420786.47	2194033.49	Картометрический метод	5.0	Закрепление отсутствует
251	420800.03	2194042.74	Картометрический метод	5.0	Закрепление отсутствует
252	420820.54	2194056.74	Картометрический метод	5.0	Закрепление отсутствует
253	420863.58	2194086.10	Картометрический метод	5.0	Закрепление отсутствует
254	420870.00	2194089.71	Картометрический метод	5.0	Закрепление отсутствует
255	420872.65	2194092.99	Картометрический метод	5.0	Закрепление отсутствует
256	420883.20	2194098.63	Картометрический метод	5.0	Закрепление отсутствует
257	420888.79	2194103.34	Картометрический метод	5.0	Закрепление отсутствует
258	420892.66	2194109.23	Картометрический метод	5.0	Закрепление отсутствует
259	420896.66	2194117.17	Картометрический метод	5.0	Закрепление отсутствует
260	420898.95	2194124.75	Картометрический метод	5.0	Закрепление отсутствует
261	420902.76	2194129.65	Картометрический метод	5.0	Закрепление отсутствует
262	420903.84	2194138.75	Картометрический метод	5.0	Закрепление отсутствует
263	420903.56	2194157.37	Картометрический метод	5.0	Закрепление отсутствует
264	420900.52	2194172.00	Картометрический метод	5.0	Закрепление отсутствует
265	420905.45	2194178.54	Картометрический метод	5.0	Закрепление отсутствует
266	420914.66	2194186.50	Картометрический метод	5.0	Закрепление отсутствует
267	420919.15	2194190.37	Картометрический метод	5.0	Закрепление отсутствует
268	420936.94	2194204.41	Картометрический метод	5.0	Закрепление отсутствует
269	420950.64	2194215.21	Картометрический метод	5.0	Закрепление отсутствует
270	420963.33	2194220.81	Картометрический метод	5.0	Закрепление отсутствует
271	420966.33	2194221.47	Картометрический метод	5.0	Закрепление отсутствует
272	420956.39	2194230.93	Картометрический метод	5.0	Закрепление отсутствует

2. Сведения о характерных точках границ объекта					
Обозначение характерных точек границ	**Координаты, м**		**Метод определения координат характерной точки**	**Средняя квадратическая погрешность положения характерной точки (Mt), м**	**Описание обозначения точки на местности (при наличии)**
	X	**Y**			
1	**2**	**3**	**4**	**5**	**6**
1	420941.39	2194245.31	Картометрический метод	5.0	Закрепление отсутствует
273	420996.62	2194415.96	Картометрический метод	5.0	Закрепление отсутствует
274	420980.64	2194412.59	Картометрический метод	5.0	Закрепление отсутствует
275	420971.07	2194406.93	Картометрический метод	5.0	Закрепление отсутствует
276	420970.61	2194399.17	Картометрический метод	5.0	Закрепление отсутствует
277	420949.51	2194384.12	Картометрический метод	5.0	Закрепление отсутствует
278	420923.01	2194349.59	Картометрический метод	5.0	Закрепление отсутствует
279	420915.55	2194342.95	Картометрический метод	5.0	Закрепление отсутствует
280	420916.27	2194331.55	Картометрический метод	5.0	Закрепление отсутствует
281	420916.36	2194330.20	Картометрический метод	5.0	Закрепление отсутствует
282	420922.04	2194320.43	Картометрический метод	5.0	Закрепление отсутствует
283	420940.99	2194303.88	Картометрический метод	5.0	Закрепление отсутствует
284	420953.55	2194292.90	Картометрический метод	5.0	Закрепление отсутствует
285	420951.32	2194287.81	Картометрический метод	5.0	Закрепление отсутствует
286	420938.59	2194278.07	Картометрический метод	5.0	Закрепление отсутствует
287	420936.98	2194277.27	Картометрический метод	5.0	Закрепление отсутствует
288	420917.12	2194267.39	Картометрический метод	5.0	Закрепление отсутствует
289	420910.87	2194264.28	Картометрический метод	5.0	Закрепление отсутствует
290	420891.41	2194258.49	Картометрический метод	5.0	Закрепление отсутствует
291	420861.26	2194249.52	Картометрический метод	5.0	Закрепление отсутствует
292	420844.66	2194240.40	Картометрический метод	5.0	Закрепление отсутствует
293	420838.34	2194228.26	Картометрический метод	5.0	Закрепление отсутствует
294	420835.36	2194216.95	Картометрический метод	5.0	Закрепление отсутствует
295	420836.82	2194188.54	Картометрический метод	5.0	Закрепление отсутствует
296	420837.13	2194182.52	Картометрический метод	5.0	Закрепление отсутствует

2. Сведения о характерных точках границ объекта					
Обозначение характерных точек границ	**Координаты, м**		**Метод определения координат характерной точки**	**Средняя квадратическая погрешность положения характерной точки (Mt), м**	**Описание обозначения точки на местности (при наличии)**
	X	**Y**			
1	**2**	**3**	**4**	**5**	**6**
297	420837.18	2194181.61	Картометрический метод	5.0	Закрепление отсутствует
298	420846.24	2194168.44	Картометрический метод	5.0	Закрепление отсутствует
299	420846.90	2194167.47	Картометрический метод	5.0	Закрепление отсутствует
300	420857.36	2194154.49	Картометрический метод	5.0	Закрепление отсутствует
301	420854.69	2194149.89	Картометрический метод	5.0	Закрепление отсутствует
302	420812.33	2194119.45	Картометрический метод	5.0	Закрепление отсутствует
303	420781.77	2194097.05	Картометрический метод	5.0	Закрепление отсутствует
304	420756.34	2194078.42	Картометрический метод	5.0	Закрепление отсутствует
305	420744.64	2194069.84	Картометрический метод	5.0	Закрепление отсутствует
306	420727.72	2194057.44	Картометрический метод	5.0	Закрепление отсутствует
307	420703.13	2194039.41	Картометрический метод	5.0	Закрепление отсутствует
308	420686.42	2194057.10	Картометрический метод	5.0	Закрепление отсутствует
309	420684.62	2194059.00	Картометрический метод	5.0	Закрепление отсутствует
310	420670.76	2194068.89	Картометрический метод	5.0	Закрепление отсутствует
311	420662.51	2194070.23	Картометрический метод	5.0	Закрепление отсутствует
312	420656.73	2194069.20	Картометрический метод	5.0	Закрепление отсутствует
313	420646.75	2194067.42	Картометрический метод	5.0	Закрепление отсутствует
314	420639.15	2194060.98	Картометрический метод	5.0	Закрепление отсутствует
315	420636.20	2194058.48	Картометрический метод	5.0	Закрепление отсутствует
316	420630.08	2194048.91	Картометрический метод	5.0	Закрепление отсутствует
317	420625.12	2194032.18	Картометрический метод	5.0	Закрепление отсутствует
318	420600.50	2194060.42	Картометрический метод	5.0	Закрепление отсутствует
319	420587.15	2194064.86	Картометрический метод	5.0	Закрепление отсутствует
320	420575.32	2194065.05	Картометрический метод	5.0	Закрепление отсутствует
321	420568.93	2194062.99	Картометрический метод	5.0	Закрепление отсутствует

2. Сведения о характерных точках границ объекта					
Обозначение характерных точек границ	**Координаты, м**		**Метод определения координат характерной точки**	**Средняя квадратическая погрешность положения характерной точки (Mt), м**	**Описание обозначения точки на местности (при наличии)**
	X	**Y**			
1	**2**	**3**	**4**	**5**	**6**
322	420559.12	2194055.64	Картометрический метод	5.0	Закрепление отсутствует
323	420551.77	2194050.14	Картометрический метод	5.0	Закрепление отсутствует
324	420548.15	2194047.66	Картометрический метод	5.0	Закрепление отсутствует
325	420537.07	2194024.95	Картометрический метод	5.0	Закрепление отсутствует
326	420525.02	2194023.47	Картометрический метод	5.0	Закрепление отсутствует
327	420517.71	2194022.13	Картометрический метод	5.0	Закрепление отсутствует
328	420509.70	2194017.67	Картометрический метод	5.0	Закрепление отсутствует
329	420500.08	2194008.86	Картометрический метод	5.0	Закрепление отсутствует
330	420485.45	2193976.68	Картометрический метод	5.0	Закрепление отсутствует
331	420478.26	2193950.19	Картометрический метод	5.0	Закрепление отсутствует
332	420479.88	2193927.11	Картометрический метод	5.0	Закрепление отсутствует
333	420472.36	2193923.09	Картометрический метод	5.0	Закрепление отсутствует
334	420477.14	2193871.38	Картометрический метод	5.0	Закрепление отсутствует
335	420477.75	2193864.83	Картометрический метод	5.0	Закрепление отсутствует
336	420460.89	2193825.54	Картометрический метод	5.0	Закрепление отсутствует
337	420454.32	2193763.83	Картометрический метод	5.0	Закрепление отсутствует
338	420428.50	2193762.96	Картометрический метод	5.0	Закрепление отсутствует
339	420388.04	2193752.31	Картометрический метод	5.0	Закрепление отсутствует
340	420365.88	2193720.90	Картометрический метод	5.0	Закрепление отсутствует
341	420349.73	2193708.98	Картометрический метод	5.0	Закрепление отсутствует
342	420343.74	2193695.27	Картометрический метод	5.0	Закрепление отсутствует
343	420340.15	2193687.02	Картометрический метод	5.0	Закрепление отсутствует
344	420339.86	2193660.12	Картометрический метод	5.0	Закрепление отсутствует
345	420349.42	2193640.23	Картометрический метод	5.0	Закрепление отсутствует
346	420359.28	2193631.92	Картометрический метод	5.0	Закрепление отсутствует

2. Сведения о характерных точках границ объекта					
Обозначение характерных точек границ	**Координаты, м**		**Метод определения координат характерной точки**	**Средняя квадратическая погрешность положения характерной точки (Mt), м**	**Описание обозначения точки на местности (при наличии)**
	X	**Y**			
1	**2**	**3**	**4**	**5**	**6**
347	420366.29	2193626.01	Картометрический метод	5.0	Закрепление отсутствует
348	420379.79	2193620.91	Картометрический метод	5.0	Закрепление отсутствует
349	420389.07	2193617.40	Картометрический метод	5.0	Закрепление отсутствует
350	420396.25	2193590.40	Картометрический метод	5.0	Закрепление отсутствует
351	420404.68	2193561.44	Картометрический метод	5.0	Закрепление отсутствует
352	420396.91	2193556.33	Картометрический метод	5.0	Закрепление отсутствует
353	420386.86	2193549.72	Картометрический метод	5.0	Закрепление отсутствует
354	420376.74	2193548.07	Картометрический метод	5.0	Закрепление отсутствует
355	420355.42	2193535.06	Картометрический метод	5.0	Закрепление отсутствует
356	420350.23	2193528.51	Картометрический метод	5.0	Закрепление отсутствует
357	420348.52	2193526.34	Картометрический метод	5.0	Закрепление отсутствует
358	420342.76	2193509.73	Картометрический метод	5.0	Закрепление отсутствует
359	420335.97	2193490.15	Картометрический метод	5.0	Закрепление отсутствует
360	420326.14	2193476.63	Картометрический метод	5.0	Закрепление отсутствует
361	420324.57	2193474.47	Картометрический метод	5.0	Закрепление отсутствует
362	420319.57	2193467.59	Картометрический метод	5.0	Закрепление отсутствует
363	420311.31	2193459.39	Картометрический метод	5.0	Закрепление отсутствует
364	420290.49	2193447.39	Картометрический метод	5.0	Закрепление отсутствует
365	420285.71	2193444.63	Картометрический метод	5.0	Закрепление отсутствует
366	420277.71	2193442.62	Картометрический метод	5.0	Закрепление отсутствует
367	420258.73	2193437.85	Картометрический метод	5.0	Закрепление отсутствует
368	420245.63	2193437.10	Картометрический метод	5.0	Закрепление отсутствует
369	420221.12	2193435.69	Картометрический метод	5.0	Закрепление отсутствует
370	420209.64	2193435.99	Картометрический метод	5.0	Закрепление отсутствует
371	420189.25	2193436.27	Картометрический метод	5.0	Закрепление отсутствует

2. Сведения о характерных точках границ объекта					
Обозначение характерных точек границ	**Координаты, м**		**Метод определения координат характерной точки**	**Средняя квадратическая погрешность положения характерной точки (Mt), м**	**Описание обозначения точки на местности (при наличии)**
	X	**Y**			
1	**2**	**3**	**4**	**5**	**6**
372	420176.39	2193427.10	Картометрический метод	5.0	Закрепление отсутствует
373	420163.86	2193417.15	Картометрический метод	5.0	Закрепление отсутствует
374	420144.71	2193397.75	Картометрический метод	5.0	Закрепление отсутствует
375	420123.52	2193393.99	Картометрический метод	5.0	Закрепление отсутствует
376	420087.21	2193397.83	Картометрический метод	5.0	Закрепление отсутствует
377	420073.53	2193398.44	Картометрический метод	5.0	Закрепление отсутствует
378	420055.86	2193394.30	Картометрический метод	5.0	Закрепление отсутствует
379	420023.22	2193388.26	Картометрический метод	5.0	Закрепление отсутствует
380	419990.39	2193384.89	Картометрический метод	5.0	Закрепление отсутствует
381	419960.42	2193380.89	Картометрический метод	5.0	Закрепление отсутствует
382	419951.83	2193379.32	Картометрический метод	5.0	Закрепление отсутствует
383	419942.91	2193375.80	Картометрический метод	5.0	Закрепление отсутствует
384	419937.20	2193372.05	Картометрический метод	5.0	Закрепление отсутствует
385	419934.27	2193367.23	Картометрический метод	5.0	Закрепление отсутствует
386	419932.07	2193364.20	Картометрический метод	5.0	Закрепление отсутствует
387	419930.15	2193360.26	Картометрический метод	5.0	Закрепление отсутствует
388	419928.40	2193356.21	Картометрический метод	5.0	Закрепление отсутствует
389	419927.45	2193352.23	Картометрический метод	5.0	Закрепление отсутствует
390	419926.58	2193346.93	Картометрический метод	5.0	Закрепление отсутствует
391	419926.60	2193339.34	Картометрический метод	5.0	Закрепление отсутствует
392	419927.99	2193334.29	Картометрический метод	5.0	Закрепление отсутствует
393	419929.83	2193330.26	Картометрический метод	5.0	Закрепление отсутствует
394	419928.98	2193324.33	Картометрический метод	5.0	Закрепление отсутствует
395	419928.86	2193315.02	Картометрический метод	5.0	Закрепление отсутствует
396	419928.68	2193312.77	Картометрический метод	5.0	Закрепление отсутствует

2. Сведения о характерных точках границ объекта					
Обозначение характерных точек границ	**Координаты, м**		**Метод определения координат характерной точки**	**Средняя квадратическая погрешность положения характерной точки (Mt), м**	**Описание обозначения точки на местности (при наличии)**
	X	**Y**			
1	**2**	**3**	**4**	**5**	**6**
397	419930.35	2193306.68	Картометрический метод	5.0	Закрепление отсутствует
398	419941.72	2193286.73	Картометрический метод	5.0	Закрепление отсутствует
399	419945.26	2193280.04	Картометрический метод	5.0	Закрепление отсутствует
400	419946.02	2193276.84	Картометрический метод	5.0	Закрепление отсутствует
401	419944.65	2193272.13	Картометрический метод	5.0	Закрепление отсутствует
402	419929.57	2193244.82	Картометрический метод	5.0	Закрепление отсутствует
403	419925.92	2193238.18	Картометрический метод	5.0	Закрепление отсутствует
404	419920.11	2193232.86	Картометрический метод	5.0	Закрепление отсутствует
405	419915.91	2193228.05	Картометрический метод	5.0	Закрепление отсутствует
406	419913.45	2193224.67	Картометрический метод	5.0	Закрепление отсутствует
407	419911.43	2193219.70	Картометрический метод	5.0	Закрепление отсутствует
408	419910.47	2193213.32	Картометрический метод	5.0	Закрепление отсутствует
409	419911.49	2193212.00	Картометрический метод	5.0	Закрепление отсутствует
410	419912.69	2193194.58	Картометрический метод	5.0	Закрепление отсутствует
411	419920.76	2193184.85	Картометрический метод	5.0	Закрепление отсутствует
412	419919.80	2193175.11	Картометрический метод	5.0	Закрепление отсутствует
413	419901.88	2193155.76	Картометрический метод	5.0	Закрепление отсутствует
414	419878.67	2193130.70	Картометрический метод	5.0	Закрепление отсутствует
415	419882.63	2193127.16	Картометрический метод	5.0	Закрепление отсутствует
416	419886.84	2193122.41	Картометрический метод	5.0	Закрепление отсутствует
417	419887.95	2193117.22	Картометрический метод	5.0	Закрепление отсутствует
418	419887.05	2193112.80	Картометрический метод	5.0	Закрепление отсутствует
419	419932.39	2193160.91	Картометрический метод	5.0	Закрепление отсутствует
420	419935.49	2193166.82	Картометрический метод	5.0	Закрепление отсутствует
421	419938.68	2193181.04	Картометрический метод	5.0	Закрепление отсутствует

2. Сведения о характерных точках границ объекта					
Обозначение характерных точек границ	**Координаты, м**		**Метод определения координат характерной точки**	**Средняя квадратическая погрешность положения характерной точки (Mt), м**	**Описание обозначения точки на местности (при наличии)**
	X	**Y**			
1	**2**	**3**	**4**	**5**	**6**
422	419938.95	2193187.52	Картометрический метод	5.0	Закрепление отсутствует
423	419931.40	2193194.08	Картометрический метод	5.0	Закрепление отсутствует
424	419928.95	2193198.41	Картометрический метод	5.0	Закрепление отсутствует
425	419930.77	2193214.67	Картометрический метод	5.0	Закрепление отсутствует
426	419936.93	2193221.58	Картометрический метод	5.0	Закрепление отсутствует
427	419945.01	2193224.17	Картометрический метод	5.0	Закрепление отсутствует
428	419971.34	2193221.15	Картометрический метод	5.0	Закрепление отсутствует
429	419985.35	2193223.92	Картометрический метод	5.0	Закрепление отсутствует
430	419991.37	2193226.79	Картометрический метод	5.0	Закрепление отсутствует
431	419994.49	2193231.27	Картометрический метод	5.0	Закрепление отсутствует
432	419993.74	2193237.64	Картометрический метод	5.0	Закрепление отсутствует
433	419985.95	2193258.19	Картометрический метод	5.0	Закрепление отсутствует
434	419970.60	2193274.15	Картометрический метод	5.0	Закрепление отсутствует
435	419967.00	2193282.02	Картометрический метод	5.0	Закрепление отсутствует
436	419964.31	2193304.27	Картометрический метод	5.0	Закрепление отсутствует
437	419959.69	2193317.98	Картометрический метод	5.0	Закрепление отсутствует
438	419946.49	2193341.43	Картометрический метод	5.0	Закрепление отсутствует
439	419947.47	2193350.26	Картометрический метод	5.0	Закрепление отсутствует
440	419952.15	2193357.53	Картометрический метод	5.0	Закрепление отсутствует
441	419959.12	2193361.76	Картометрический метод	5.0	Закрепление отсутствует
442	419968.54	2193361.29	Картометрический метод	5.0	Закрепление отсутствует
443	419989.59	2193354.93	Картометрический метод	5.0	Закрепление отсутствует
444	420000.14	2193354.30	Картометрический метод	5.0	Закрепление отсутствует
445	420046.59	2193366.56	Картометрический метод	5.0	Закрепление отсутствует
446	420068.29	2193373.98	Картометрический метод	5.0	Закрепление отсутствует

2. Сведения о характерных точках границ объекта

Обозначение характерных точек границ	Координаты, м		Метод определения координат характерной точки	Средняя квадратическая погрешность положения характерной точки (Mt), м	Описание обозначения точки на местности (при наличии)
	X	Y			
1	2	3	4	5	6
447	420098.66	2193377.71	Картометрический метод	5.0	Закрепление отсутствует
448	420132.11	2193373.11	Картометрический метод	5.0	Закрепление отсутствует
449	420149.89	2193375.93	Картометрический метод	5.0	Закрепление отсутствует
450	420155.81	2193379.17	Картометрический метод	5.0	Закрепление отсутствует
451	420186.15	2193407.15	Картометрический метод	5.0	Закрепление отсутствует
452	420199.64	2193415.22	Картометрический метод	5.0	Закрепление отсутствует
453	420286.01	2193422.75	Картометрический метод	5.0	Закрепление отсутствует
454	420306.96	2193429.43	Картометрический метод	5.0	Закрепление отсутствует
455	420322.52	2193438.76	Картометрический метод	5.0	Закрепление отсутствует
456	420351.92	2193471.89	Картометрический метод	5.0	Закрепление отсутствует
457	420354.81	2193477.98	Картометрический метод	5.0	Закрепление отсутствует
458	420358.67	2193496.48	Картометрический метод	5.0	Закрепление отсутствует
459	420367.41	2193513.89	Картометрический метод	5.0	Закрепление отсутствует
460	420373.48	2193519.79	Картометрический метод	5.0	Закрепление отсутствует
461	420383.71	2193525.56	Картометрический метод	5.0	Закрепление отсутствует
462	420397.95	2193530.34	Картометрический метод	5.0	Закрепление отсутствует
463	420416.43	2193542.06	Картометрический метод	5.0	Закрепление отсутствует
464	420423.95	2193549.53	Картометрический метод	5.0	Закрепление отсутствует
465	420427.05	2193555.60	Картометрический метод	5.0	Закрепление отсутствует
466	420428.62	2193562.28	Картометрический метод	5.0	Закрепление отсутствует
467	420427.89	2193568.82	Картометрический метод	5.0	Закрепление отсутствует
468	420419.37	2193589.75	Картометрический метод	5.0	Закрепление отсутствует
469	420416.00	2193615.85	Картометрический метод	5.0	Закрепление отсутствует
470	420408.41	2193632.09	Картометрический метод	5.0	Закрепление отсутствует
471	420401.58	2193640.33	Картометрический метод	5.0	Закрепление отсутствует

2. Сведения о характерных точках границ объекта					
Обозначение характерных точек границ	**Координаты, м**		**Метод определения координат характерной точки**	**Средняя квадратическая погрешность положения характерной точки (Mt), м**	**Описание обозначения точки на местности (при наличии)**
	X	**Y**			
1	**2**	**3**	**4**	**5**	**6**
472	420395.77	2193642.86	Картометрический метод	5.0	Закрепление отсутствует
473	420380.94	2193645.36	Картометрический метод	5.0	Закрепление отсутствует
474	420373.20	2193649.96	Картометрический метод	5.0	Закрепление отсутствует
475	420363.26	2193666.78	Картометрический метод	5.0	Закрепление отсутствует
476	420360.97	2193674.52	Картометрический метод	5.0	Закрепление отсутствует
477	420361.09	2193683.02	Картометрический метод	5.0	Закрепление отсутствует
478	420364.99	2193690.66	Картометрический метод	5.0	Закрепление отсутствует
479	420381.46	2193706.50	Картометрический метод	5.0	Закрепление отсутствует
480	420387.99	2193716.10	Картометрический метод	5.0	Закрепление отсутствует
481	420398.12	2193735.85	Картометрический метод	5.0	Закрепление отсутствует
482	420402.31	2193742.46	Картометрический метод	5.0	Закрепление отсутствует
483	420407.92	2193748.69	Картометрический метод	5.0	Закрепление отсутствует
484	420415.78	2193752.68	Картометрический метод	5.0	Закрепление отсутствует
485	420424.21	2193753.70	Картометрический метод	5.0	Закрепление отсутствует
486	420432.39	2193752.31	Картометрический метод	5.0	Закрепление отсутствует
487	420446.46	2193746.93	Картометрический метод	5.0	Закрепление отсутствует
488	420453.15	2193745.01	Картометрический метод	5.0	Закрепление отсутствует
489	420459.49	2193744.43	Картометрический метод	5.0	Закрепление отсутствует
490	420465.76	2193746.34	Картометрический метод	5.0	Закрепление отсутствует
491	420472.76	2193749.44	Картометрический метод	5.0	Закрепление отсутствует
492	420502.48	2193753.60	Картометрический метод	5.0	Закрепление отсутствует
493	420507.89	2193755.07	Картометрический метод	5.0	Закрепление отсутствует
494	420510.32	2193759.69	Картометрический метод	5.0	Закрепление отсутствует
495	420510.86	2193765.60	Картометрический метод	5.0	Закрепление отсутствует
496	420500.96	2193793.01	Картометрический метод	5.0	Закрепление отсутствует

2. Сведения о характерных точках границ объекта					
Обозначение характерных точек границ	**Координаты, м**		**Метод определения координат характерной точки**	**Средняя квадратическая погрешность положения характерной точки (Mt), м**	**Описание обозначения точки на местности (при наличии)**
	X	**Y**			
1	**2**	**3**	**4**	**5**	**6**
497	420497.67	2193808.14	Картометрический метод	5.0	Закрепление отсутствует
498	420497.53	2193816.28	Картометрический метод	5.0	Закрепление отсутствует
499	420500.13	2193830.77	Картометрический метод	5.0	Закрепление отсутствует
500	420498.46	2193867.67	Картометрический метод	5.0	Закрепление отсутствует
501	420502.30	2193912.02	Картометрический метод	5.0	Закрепление отсутствует
502	420500.96	2193948.86	Картометрический метод	5.0	Закрепление отсутствует
503	420509.37	2193978.88	Картометрический метод	5.0	Закрепление отсутствует
504	420512.10	2193986.07	Картометрический метод	5.0	Закрепление отсутствует
505	420515.98	2193993.41	Картометрический метод	5.0	Закрепление отсутствует
506	420522.53	2193999.14	Картометрический метод	5.0	Закрепление отсутствует
507	420530.22	2194002.61	Картометрический метод	5.0	Закрепление отсутствует
508	420544.73	2194004.69	Картометрический метод	5.0	Закрепление отсутствует
509	420550.12	2194007.80	Картометрический метод	5.0	Закрепление отсутствует
510	420554.58	2194012.67	Картометрический метод	5.0	Закрепление отсутствует
511	420558.31	2194018.45	Картометрический метод	5.0	Закрепление отсутствует
512	420560.99	2194024.62	Картометрический метод	5.0	Закрепление отсутствует
513	420562.53	2194032.22	Картометрический метод	5.0	Закрепление отсутствует
514	420567.36	2194039.62	Картометрический метод	5.0	Закрепление отсутствует
515	420575.27	2194044.41	Картометрический метод	5.0	Закрепление отсутствует
516	420584.95	2194044.27	Картометрический метод	5.0	Закрепление отсутствует
517	420591.63	2194038.35	Картометрический метод	5.0	Закрепление отсутствует
518	420619.34	2194009.25	Картометрический метод	5.0	Закрепление отсутствует
519	420625.69	2194007.00	Картометрический метод	5.0	Закрепление отсутствует
520	420634.41	2194007.07	Картометрический метод	5.0	Закрепление отсутствует
521	420639.27	2194009.59	Картометрический метод	5.0	Закрепление отсутствует

2. Сведения о характерных точках границ объекта					
Обозначение характерных точек границ	**Координаты, м**		**Метод определения координат характерной точки**	**Средняя квадратическая погрешность положения характерной точки (Mt), м**	**Описание обозначения точки на местности (при наличии)**
	X	**Y**			
1	**2**	**3**	**4**	**5**	**6**
522	420647.83	2194036.71	Картометрический метод	5.0	Закрепление отсутствует
523	420651.88	2194044.13	Картометрический метод	5.0	Закрепление отсутствует
524	420657.87	2194049.56	Картометрический метод	5.0	Закрепление отсутствует
525	420665.87	2194049.82	Картометрический метод	5.0	Закрепление отсутствует
526	420672.47	2194046.07	Картометрический метод	5.0	Закрепление отсутствует
527	420680.62	2194036.82	Картометрический метод	5.0	Закрепление отсутствует
528	420710.81	2193998.81	Картометрический метод	5.0	Закрепление отсутствует
529	420715.65	2193997.11	Картометрический метод	5.0	Закрепление отсутствует
530	420721.42	2194000.33	Картометрический метод	5.0	Закрепление отсутствует
531	420743.86	2194029.51	Картометрический метод	5.0	Закрепление отсутствует
532	420791.29	2194077.24	Картометрический метод	5.0	Закрепление отсутствует
533	420803.31	2194086.80	Картометрический метод	5.0	Закрепление отсутствует
534	420849.36	2194112.12	Картометрический метод	5.0	Закрепление отсутствует
535	420868.69	2194120.95	Картометрический метод	5.0	Закрепление отсутствует
536	420871.80	2194125.91	Картометрический метод	5.0	Закрепление отсутствует
537	420875.14	2194139.55	Картометрический метод	5.0	Закрепление отсутствует
538	420876.27	2194153.68	Картометрический метод	5.0	Закрепление отсутствует
539	420875.88	2194160.16	Картометрический метод	5.0	Закрепление отсутствует
540	420872.86	2194165.84	Картометрический метод	5.0	Закрепление отсутствует
541	420864.16	2194177.74	Картометрический метод	5.0	Закрепление отсутствует
542	420860.16	2194184.40	Картометрический метод	5.0	Закрепление отсутствует
543	420856.72	2194192.22	Картометрический метод	5.0	Закрепление отсутствует
544	420856.74	2194200.74	Картометрический метод	5.0	Закрепление отсутствует
545	420865.35	2194222.74	Картометрический метод	5.0	Закрепление отсутствует
546	420870.44	2194229.81	Картометрический метод	5.0	Закрепление отсутствует

2. Сведения о характерных точках границ объекта

Обозначение характерных точек границ	Координаты, м		Метод определения координат характерной точки	Средняя квадратическая погрешность положения характерной точки (Mt), м	Описание обозначения точки на местности (при наличии)
	X	Y			
1	2	3	4	5	6
547	420878.49	2194233.51	Картометрический метод	5.0	Закрепление отсутствует
548	420893.96	2194235.73	Картометрический метод	5.0	Закрепление отсутствует
549	420908.52	2194236.47	Картометрический метод	5.0	Закрепление отсутствует
550	420915.12	2194238.14	Картометрический метод	5.0	Закрепление отсутствует
551	420927.82	2194244.31	Картометрический метод	5.0	Закрепление отсутствует
552	420963.02	2194270.57	Картометрический метод	5.0	Закрепление отсутствует
553	420967.84	2194275.38	Картометрический метод	5.0	Закрепление отсутствует
554	420973.93	2194287.20	Картометрический метод	5.0	Закрепление отсутствует
555	420973.61	2194296.41	Картометрический метод	5.0	Закрепление отсутствует
556	420972.11	2194301.34	Картометрический метод	5.0	Закрепление отсутствует
557	420963.96	2194309.12	Картометрический метод	5.0	Закрепление отсутствует
558	420952.06	2194318.39	Картометрический метод	5.0	Закрепление отсутствует
559	420943.73	2194327.88	Картометрический метод	5.0	Закрепление отсутствует
560	420940.94	2194335.23	Картометрический метод	5.0	Закрепление отсутствует
561	420940.97	2194343.12	Картометрический метод	5.0	Закрепление отсутствует
562	420943.00	2194348.31	Картометрический метод	5.0	Закрепление отсутствует
563	420951.32	2194361.75	Картометрический метод	5.0	Закрепление отсутствует
564	420956.37	2194367.69	Картометрический метод	5.0	Закрепление отсутствует
565	420979.85	2194387.05	Картометрический метод	5.0	Закрепление отсутствует
566	420986.59	2194391.16	Картометрический метод	5.0	Закрепление отсутствует
567	420993.83	2194394.28	Картометрический метод	5.0	Закрепление отсутствует
568	421011.60	2194399.20	Картометрический метод	5.0	Закрепление отсутствует
273	420996.62	2194415.96	Картометрический метод	5.0	Закрепление отсутствует
569	423918.67	2197855.12	Картометрический метод	5.0	Закрепление отсутствует
570	423917.00	2197853.77	Картометрический метод	5.0	Закрепление отсутствует

2. Сведения о характерных точках границ объекта

Обозначение характерных точек границ	Координаты, м		Метод определения координат характерной точки	Средняя квадратическая погрешность положения характерной точки (Mt), м	Описание обозначения точки на местности (при наличии)
	X	Y			
1	2	3	4	5	6
571	423914.98	2197848.09	Картометрический метод	5.0	Закрепление отсутствует
572	423912.71	2197844.78	Картометрический метод	5.0	Закрепление отсутствует
573	423909.35	2197844.73	Картометрический метод	5.0	Закрепление отсутствует
574	423907.45	2197847.49	Картометрический метод	5.0	Закрепление отсутствует
575	423905.23	2197847.61	Картометрический метод	5.0	Закрепление отсутствует
576	423900.87	2197846.25	Картометрический метод	5.0	Закрепление отсутствует
577	423895.80	2197841.27	Картометрический метод	5.0	Закрепление отсутствует
578	423891.12	2197829.44	Картометрический метод	5.0	Закрепление отсутствует
579	423880.91	2197827.78	Картометрический метод	5.0	Закрепление отсутствует
580	423874.76	2197830.33	Картометрический метод	5.0	Закрепление отсутствует
581	423870.57	2197830.69	Картометрический метод	5.0	Закрепление отсутствует
582	423867.99	2197825.57	Картометрический метод	5.0	Закрепление отсутствует
583	423861.53	2197821.10	Картометрический метод	5.0	Закрепление отсутствует
584	423853.60	2197824.23	Картометрический метод	5.0	Закрепление отсутствует
585	423841.35	2197825.69	Картометрический метод	5.0	Закрепление отсутствует
586	423826.11	2197822.95	Картометрический метод	5.0	Закрепление отсутствует
587	423816.05	2197823.30	Картометрический метод	5.0	Закрепление отсутствует
588	423815.79	2197826.45	Картометрический метод	5.0	Закрепление отсутствует
589	423815.09	2197827.38	Картометрический метод	5.0	Закрепление отсутствует
590	423810.16	2197827.28	Картометрический метод	5.0	Закрепление отсутствует
591	423806.34	2197825.68	Картометрический метод	5.0	Закрепление отсутствует
592	423799.58	2197816.58	Картометрический метод	5.0	Закрепление отсутствует
593	423794.09	2197815.78	Картометрический метод	5.0	Закрепление отсутствует
594	423785.60	2197819.25	Картометрический метод	5.0	Закрепление отсутствует
595	423784.61	2197824.73	Картометрический метод	5.0	Закрепление отсутствует

2. Сведения о характерных точках границ объекта					
Обозначение характерных точек границ	**Координаты, м**		**Метод определения координат характерной точки**	**Средняя квадратическая погрешность положения характерной точки (Mt), м**	**Описание обозначения точки на местности (при наличии)**
	X	**Y**			
1	**2**	**3**	**4**	**5**	**6**
596	423778.19	2197822.68	Картометрический метод	5.0	Закрепление отсутствует
597	423772.76	2197818.05	Картометрический метод	5.0	Закрепление отсутствует
598	423767.54	2197818.91	Картометрический метод	5.0	Закрепление отсутствует
599	423758.53	2197813.88	Картометрический метод	5.0	Закрепление отсутствует
600	423752.81	2197815.09	Картометрический метод	5.0	Закрепление отсутствует
601	423748.19	2197819.39	Картометрический метод	5.0	Закрепление отсутствует
602	423746.57	2197819.81	Картометрический метод	5.0	Закрепление отсутствует
603	423745.38	2197818.14	Картометрический метод	5.0	Закрепление отсутствует
604	423738.59	2197804.84	Картометрический метод	5.0	Закрепление отсутствует
605	423727.71	2197809.53	Картометрический метод	5.0	Закрепление отсутствует
606	423715.05	2197801.66	Картометрический метод	5.0	Закрепление отсутствует
607	423703.67	2197798.78	Картометрический метод	5.0	Закрепление отсутствует
608	423697.78	2197796.06	Картометрический метод	5.0	Закрепление отсутствует
609	423692.34	2197789.22	Картометрический метод	5.0	Закрепление отсутствует
610	423671.97	2197780.86	Картометрический метод	5.0	Закрепление отсутствует
611	423667.86	2197778.03	Картометрический метод	5.0	Закрепление отсутствует
612	423657.76	2197766.62	Картометрический метод	5.0	Закрепление отсутствует
613	423641.74	2197768.08	Картометрический метод	5.0	Закрепление отсутствует
614	423622.97	2197765.02	Картометрический метод	5.0	Закрепление отсутствует
615	423609.42	2197764.58	Картометрический метод	5.0	Закрепление отсутствует
616	423602.80	2197765.15	Картометрический метод	5.0	Закрепление отсутствует
617	423587.99	2197760.85	Картометрический метод	5.0	Закрепление отсутствует
618	423577.43	2197757.47	Картометрический метод	5.0	Закрепление отсутствует
619	423570.31	2197764.65	Картометрический метод	5.0	Закрепление отсутствует
620	423551.74	2197759.63	Картометрический метод	5.0	Закрепление отсутствует

2. Сведения о характерных точках границ объекта					
Обозначение характерных точек границ	**Координаты, м**		**Метод определения координат характерной точки**	**Средняя квадратическая погрешность положения характерной точки (Mt), м**	**Описание обозначения точки на местности (при наличии)**
	X	**Y**			
1	**2**	**3**	**4**	**5**	**6**
621	423533.69	2197751.31	Картометрический метод	5.0	Закрепление отсутствует
622	423523.07	2197744.42	Картометрический метод	5.0	Закрепление отсутствует
623	423519.29	2197736.31	Картометрический метод	5.0	Закрепление отсутствует
624	423513.52	2197729.40	Картометрический метод	5.0	Закрепление отсутствует
625	423505.05	2197724.01	Картометрический метод	5.0	Закрепление отсутствует
626	423499.60	2197719.20	Картометрический метод	5.0	Закрепление отсутствует
627	423497.05	2197711.22	Картометрический метод	5.0	Закрепление отсутствует
628	423492.10	2197704.49	Картометрический метод	5.0	Закрепление отсутствует
629	423471.51	2197675.33	Картометрический метод	5.0	Закрепление отсутствует
630	423461.21	2197665.62	Картометрический метод	5.0	Закрепление отсутствует
631	423424.22	2197659.50	Картометрический метод	5.0	Закрепление отсутствует
632	423413.93	2197656.75	Картометрический метод	5.0	Закрепление отсутствует
633	423401.96	2197646.12	Картометрический метод	5.0	Закрепление отсутствует
634	423387.83	2197642.39	Картометрический метод	5.0	Закрепление отсутствует
635	423368.81	2197641.05	Картометрический метод	5.0	Закрепление отсутствует
636	423367.28	2197640.37	Картометрический метод	5.0	Закрепление отсутствует
637	423360.88	2197631.19	Картометрический метод	5.0	Закрепление отсутствует
638	423357.52	2197626.34	Картометрический метод	5.0	Закрепление отсутствует
639	423357.71	2197624.61	Картометрический метод	5.0	Закрепление отсутствует
640	423356.83	2197620.48	Картометрический метод	5.0	Закрепление отсутствует
641	423352.33	2197617.37	Картометрический метод	5.0	Закрепление отсутствует
642	423356.00	2197585.58	Картометрический метод	5.0	Закрепление отсутствует
643	423359.43	2197593.15	Картометрический метод	5.0	Закрепление отсутствует
644	423381.26	2197606.59	Картометрический метод	5.0	Закрепление отсутствует
645	423438.10	2197627.58	Картометрический метод	5.0	Закрепление отсутствует

2. Сведения о характерных точках границ объекта					
Обозначение характерных точек границ	**Координаты, м**		**Метод определения координат характерной точки**	**Средняя квадратическая погрешность положения характерной точки (Mt), м**	**Описание обозначения точки на местности (при наличии)**
	X	**Y**			
1	**2**	**3**	**4**	**5**	**6**
646	423457.58	2197638.34	Картометрический метод	5.0	Закрепление отсутствует
647	423466.66	2197646.39	Картометрический метод	5.0	Закрепление отсутствует
648	423474.39	2197650.21	Картометрический метод	5.0	Закрепление отсутствует
649	423484.98	2197659.83	Картометрический метод	5.0	Закрепление отсутствует
650	423489.26	2197666.41	Картометрический метод	5.0	Закрепление отсутствует
651	423510.34	2197690.18	Картометрический метод	5.0	Закрепление отсутствует
652	423524.56	2197708.71	Картометрический метод	5.0	Закрепление отсутствует
653	423532.57	2197712.08	Картометрический метод	5.0	Закрепление отсутствует
654	423536.96	2197713.93	Картометрический метод	5.0	Закрепление отсутствует
655	423550.88	2197730.03	Картометрический метод	5.0	Закрепление отсутствует
656	423554.85	2197734.62	Картометрический метод	5.0	Закрепление отсутствует
657	423564.41	2197737.86	Картометрический метод	5.0	Закрепление отсутствует
658	423567.81	2197735.60	Картометрический метод	5.0	Закрепление отсутствует
659	423571.15	2197735.49	Картометрический метод	5.0	Закрепление отсутствует
660	423588.34	2197734.86	Картометрический метод	5.0	Закрепление отсутствует
661	423595.62	2197737.77	Картометрический метод	5.0	Закрепление отсутствует
662	423601.45	2197740.10	Картометрический метод	5.0	Закрепление отсутствует
663	423606.10	2197736.78	Картометрический метод	5.0	Закрепление отсутствует
664	423623.97	2197739.00	Картометрический метод	5.0	Закрепление отсутствует
665	423637.74	2197740.68	Картометрический метод	5.0	Закрепление отсутствует
666	423652.74	2197741.16	Картометрический метод	5.0	Закрепление отсутствует
667	423654.73	2197741.76	Картометрический метод	5.0	Закрепление отсутствует
668	423681.53	2197749.68	Картометрический метод	5.0	Закрепление отсутствует
669	423686.40	2197756.37	Картометрический метод	5.0	Закрепление отсутствует
670	423691.27	2197763.04	Картометрический метод	5.0	Закрепление отсутствует

2. Сведения о характерных точках границ объекта					
Обозначение характерных точек границ	**Координаты, м**		**Метод определения координат характерной точки**	**Средняя квадратическая погрешность положения характерной точки (Mt), м**	**Описание обозначения точки на местности (при наличии)**
	X	**Y**			
1	**2**	**3**	**4**	**5**	**6**
671	423708.33	2197771.20	Картометрический метод	5.0	Закрепление отсутствует
672	423711.11	2197772.29	Картометрический метод	5.0	Закрепление отсутствует
673	423737.51	2197782.65	Картометрический метод	5.0	Закрепление отсутствует
674	423744.27	2197785.30	Картометрический метод	5.0	Закрепление отсутствует
675	423764.56	2197791.35	Картометрический метод	5.0	Закрепление отсутствует
676	423775.19	2197794.53	Картометрический метод	5.0	Закрепление отсутствует
677	423777.76	2197787.46	Картометрический метод	5.0	Закрепление отсутствует
678	423800.77	2197791.28	Картометрический метод	5.0	Закрепление отсутствует
679	423807.42	2197793.28	Картометрический метод	5.0	Закрепление отсутствует
680	423829.55	2197799.93	Картометрический метод	5.0	Закрепление отсутствует
681	423835.98	2197800.69	Картометрический метод	5.0	Закрепление отсутствует
682	423847.09	2197802.01	Картометрический метод	5.0	Закрепление отсутствует
683	423873.60	2197794.46	Картометрический метод	5.0	Закрепление отсутствует
684	423879.65	2197804.04	Картометрический метод	5.0	Закрепление отсутствует
685	423885.43	2197804.74	Картометрический метод	5.0	Закрепление отсутствует
686	423918.36	2197816.55	Картометрический метод	5.0	Закрепление отсутствует
687	423964.20	2197821.81	Картометрический метод	5.0	Закрепление отсутствует
688	423988.59	2197836.81	Картометрический метод	5.0	Закрепление отсутствует
689	424088.14	2197821.89	Картометрический метод	5.0	Закрепление отсутствует
690	424089.36	2197809.41	Картометрический метод	5.0	Закрепление отсутствует
691	424095.87	2197807.77	Картометрический метод	5.0	Закрепление отсутствует
692	424095.40	2197809.43	Картометрический метод	5.0	Закрепление отсутствует
693	424093.18	2197815.89	Картометрический метод	5.0	Закрепление отсутствует
694	424092.96	2197817.41	Картометрический метод	5.0	Закрепление отсутствует
695	424106.52	2197812.18	Картометрический метод	5.0	Закрепление отсутствует

2. Сведения о характерных точках границ объекта					
Обозначение характерных точек границ	**Координаты, м**		**Метод определения координат характерной точки**	**Средняя квадратическая погрешность положения характерной точки (Mt), м**	**Описание обозначения точки на местности (при наличии)**
	X	**Y**			
1	**2**	**3**	**4**	**5**	**6**
696	424120.84	2197806.67	Картометрический метод	5.0	Закрепление отсутствует
697	424122.60	2197801.02	Картометрический метод	5.0	Закрепление отсутствует
698	424132.79	2197798.45	Картометрический метод	5.0	Закрепление отсутствует
699	424144.86	2197793.37	Картометрический метод	5.0	Закрепление отсутствует
700	424166.70	2197789.56	Картометрический метод	5.0	Закрепление отсутствует
701	424177.77	2197787.63	Картометрический метод	5.0	Закрепление отсутствует
702	424193.84	2197778.30	Картометрический метод	5.0	Закрепление отсутствует
703	424198.65	2197776.87	Картометрический метод	5.0	Закрепление отсутствует
704	424201.43	2197772.09	Картометрический метод	5.0	Закрепление отсутствует
705	424206.31	2197766.14	Картометрический метод	5.0	Закрепление отсутствует
706	424209.42	2197763.34	Картометрический метод	5.0	Закрепление отсутствует
707	424214.74	2197759.96	Картометрический метод	5.0	Закрепление отсутствует
708	424219.52	2197758.05	Картометрический метод	5.0	Закрепление отсутствует
709	424225.66	2197756.39	Картометрический метод	5.0	Закрепление отсутствует
710	424229.82	2197755.95	Картометрический метод	5.0	Закрепление отсутствует
711	424237.67	2197756.99	Картометрический метод	5.0	Закрепление отсутствует
712	424242.00	2197758.23	Картометрический метод	5.0	Закрепление отсутствует
713	424246.46	2197759.06	Картометрический метод	5.0	Закрепление отсутствует
714	424250.30	2197758.23	Картометрический метод	5.0	Закрепление отсутствует
715	424255.67	2197751.30	Картометрический метод	5.0	Закрепление отсутствует
716	424261.77	2197746.59	Картометрический метод	5.0	Закрепление отсутствует
717	424268.94	2197743.11	Картометрический метод	5.0	Закрепление отсутствует
718	424276.06	2197741.08	Картометрический метод	5.0	Закрепление отсутствует
719	424278.71	2197739.20	Картометрический метод	5.0	Закрепление отсутствует
720	424282.57	2197733.65	Картометрический метод	5.0	Закрепление отсутствует

2. Сведения о характерных точках границ объекта					
Обозначение характерных точек границ	**Координаты, м**		**Метод определения координат характерной точки**	**Средняя квадратическая погрешность положения характерной точки (Mt), м**	**Описание обозначения точки на местности (при наличии)**
	X	**Y**			
1	**2**	**3**	**4**	**5**	**6**
721	424288.05	2197728.69	Картометрический метод	5.0	Закрепление отсутствует
722	424292.82	2197726.17	Картометрический метод	5.0	Закрепление отсутствует
723	424296.79	2197724.89	Картометрический метод	5.0	Закрепление отсутствует
724	424301.35	2197723.81	Картометрический метод	5.0	Закрепление отсутствует
725	424306.54	2197723.38	Картометрический метод	5.0	Закрепление отсутствует
726	424310.70	2197723.82	Картометрический метод	5.0	Закрепление отсутствует
727	424316.46	2197725.61	Картометрический метод	5.0	Закрепление отсутствует
728	424321.08	2197728.19	Картометрический метод	5.0	Закрепление отсутствует
729	424324.54	2197730.92	Картометрический метод	5.0	Закрепление отсутствует
730	424331.55	2197733.01	Картометрический метод	5.0	Закрепление отсутствует
731	424330.35	2197735.92	Картометрический метод	5.0	Закрепление отсутствует
732	424383.18	2197753.20	Картометрический метод	5.0	Закрепление отсутствует
733	424412.36	2197762.58	Картометрический метод	5.0	Закрепление отсутствует
734	424413.65	2197757.67	Картометрический метод	5.0	Закрепление отсутствует
735	424418.08	2197757.43	Картометрический метод	5.0	Закрепление отсутствует
736	424421.80	2197757.05	Картометрический метод	5.0	Закрепление отсутствует
737	424424.80	2197757.02	Картометрический метод	5.0	Закрепление отсутствует
738	424428.29	2197758.13	Картометрический метод	5.0	Закрепление отсутствует
739	424431.66	2197757.81	Картометрический метод	5.0	Закрепление отсутствует
740	424448.37	2197755.20	Картометрический метод	5.0	Закрепление отсутствует
741	424462.10	2197753.26	Картометрический метод	5.0	Закрепление отсутствует
742	424460.64	2197762.70	Картометрический метод	5.0	Закрепление отсутствует
743	424490.17	2197761.72	Картометрический метод	5.0	Закрепление отсутствует
744	424505.79	2197761.60	Картометрический метод	5.0	Закрепление отсутствует
745	424514.54	2197760.40	Картометрический метод	5.0	Закрепление отсутствует

2. Сведения о характерных точках границ объекта					
Обозначение характерных точек границ	**Координаты, м**		**Метод определения координат характерной точки**	**Средняя квадратическая погрешность положения характерной точки (Mt), м**	**Описание обозначения точки на местности (при наличии)**
	X	**Y**			
1	**2**	**3**	**4**	**5**	**6**
746	424514.92	2197751.94	Картометрический метод	5.0	Закрепление отсутствует
747	424522.75	2197751.22	Картометрический метод	5.0	Закрепление отсутствует
748	424528.15	2197751.23	Картометрический метод	5.0	Закрепление отсутствует
749	424534.97	2197751.92	Картометрический метод	5.0	Закрепление отсутствует
750	424538.24	2197752.98	Картометрический метод	5.0	Закрепление отсутствует
751	424534.95	2197764.83	Картометрический метод	5.0	Закрепление отсутствует
752	424558.58	2197773.17	Картометрический метод	5.0	Закрепление отсутствует
753	424560.79	2197776.80	Картометрический метод	5.0	Закрепление отсутствует
754	424576.29	2197781.09	Картометрический метод	5.0	Закрепление отсутствует
755	424582.66	2197780.74	Картометрический метод	5.0	Закрепление отсутствует
756	424596.04	2197784.83	Картометрический метод	5.0	Закрепление отсутствует
757	424596.96	2197774.24	Картометрический метод	5.0	Закрепление отсутствует
758	424600.94	2197771.63	Картометрический метод	5.0	Закрепление отсутствует
759	424604.56	2197769.54	Картометрический метод	5.0	Закрепление отсутствует
760	424605.51	2197769.07	Картометрический метод	5.0	Закрепление отсутствует
761	424639.88	2197780.04	Картометрический метод	5.0	Закрепление отсутствует
762	424638.87	2197784.83	Картометрический метод	5.0	Закрепление отсутствует
763	424647.60	2197791.32	Картометрический метод	5.0	Закрепление отсутствует
764	424651.88	2197794.93	Картометрический метод	5.0	Закрепление отсутствует
765	424647.80	2197813.72	Картометрический метод	5.0	Закрепление отсутствует
766	424651.26	2197820.93	Картометрический метод	5.0	Закрепление отсутствует
767	424665.44	2197824.19	Картометрический метод	5.0	Закрепление отсутствует
768	424666.81	2197829.14	Картометрический метод	5.0	Закрепление отсутствует
769	424680.77	2197834.90	Картометрический метод	5.0	Закрепление отсутствует
770	424685.38	2197836.53	Картометрический метод	5.0	Закрепление отсутствует

2. Сведения о характерных точках границ объекта

Обозначение характерных точек границ	Координаты, м		Метод определения координат характерной точки	Средняя квадратическая погрешность положения характерной точки (Mt), м	Описание обозначения точки на местности (при наличии)
	X	Y			
1	2	3	4	5	6
771	424683.44	2197840.77	Картометрический метод	5.0	Закрепление отсутствует
772	424655.16	2197831.88	Картометрический метод	5.0	Закрепление отсутствует
773	424648.43	2197846.23	Картометрический метод	5.0	Закрепление отсутствует
774	424640.33	2197816.54	Картометрический метод	5.0	Закрепление отсутствует
775	424624.54	2197799.32	Картометрический метод	5.0	Закрепление отсутствует
776	424611.90	2197794.95	Картометрический метод	5.0	Закрепление отсутствует
777	424606.30	2197793.13	Картометрический метод	5.0	Закрепление отсутствует
778	424598.48	2197800.53	Картометрический метод	5.0	Закрепление отсутствует
779	424583.88	2197799.22	Картометрический метод	5.0	Закрепление отсутствует
780	424578.92	2197801.96	Картометрический метод	5.0	Закрепление отсутствует
781	424559.52	2197797.77	Картометрический метод	5.0	Закрепление отсутствует
782	424553.10	2197800.31	Картометрический метод	5.0	Закрепление отсутствует
783	424550.57	2197799.50	Картометрический метод	5.0	Закрепление отсутствует
784	424534.59	2197784.49	Картометрический метод	5.0	Закрепление отсутствует
785	424529.34	2197771.30	Картометрический метод	5.0	Закрепление отсутствует
786	424509.37	2197772.29	Картометрический метод	5.0	Закрепление отсутствует
787	424474.40	2197772.67	Картометрический метод	5.0	Закрепление отсутствует
788	424455.30	2197773.91	Картометрический метод	5.0	Закрепление отсутствует
789	424430.89	2197777.78	Картометрический метод	5.0	Закрепление отсутствует
790	424412.96	2197777.91	Картометрический метод	5.0	Закрепление отсутствует
791	424407.02	2197776.60	Картометрический метод	5.0	Закрепление отсутствует
792	424391.89	2197779.67	Картометрический метод	5.0	Закрепление отсутствует
793	424390.79	2197778.75	Картометрический метод	5.0	Закрепление отсутствует
794	424389.88	2197766.09	Картометрический метод	5.0	Закрепление отсутствует
795	424381.97	2197761.75	Картометрический метод	5.0	Закрепление отсутствует

2. Сведения о характерных точках границ объекта					
Обозначение характерных точек границ	**Координаты, м**		**Метод определения координат характерной точки**	**Средняя квадратическая погрешность положения характерной точки (Mt), м**	**Описание обозначения точки на местности (при наличии)**
	X	**Y**			
1	**2**	**3**	**4**	**5**	**6**
796	424375.35	2197762.90	Картометрический метод	5.0	Закрепление отсутствует
797	424371.34	2197769.98	Картометрический метод	5.0	Закрепление отсутствует
798	424368.04	2197769.27	Картометрический метод	5.0	Закрепление отсутствует
799	424360.72	2197758.10	Картометрический метод	5.0	Закрепление отсутствует
800	424341.42	2197753.88	Картометрический метод	5.0	Закрепление отсутствует
801	424333.56	2197754.39	Картометрический метод	5.0	Закрепление отсутствует
802	424315.23	2197748.72	Картометрический метод	5.0	Закрепление отсутствует
803	424309.96	2197744.79	Картометрический метод	5.0	Закрепление отсутствует
804	424305.37	2197743.31	Картометрический метод	5.0	Закрепление отсутствует
805	424299.08	2197745.19	Картометрический метод	5.0	Закрепление отсутствует
806	424293.88	2197752.27	Картометрический метод	5.0	Закрепление отсутствует
807	424289.21	2197756.13	Картометрический метод	5.0	Закрепление отсутствует
808	424280.83	2197760.55	Картометрический метод	5.0	Закрепление отсутствует
809	424270.11	2197764.93	Картометрический метод	5.0	Закрепление отсутствует
810	424264.71	2197772.07	Картометрический метод	5.0	Закрепление отсутствует
811	424256.38	2197777.12	Картометрический метод	5.0	Закрепление отсутствует
812	424246.47	2197779.00	Картометрический метод	5.0	Закрепление отсутствует
813	424229.70	2197775.89	Картометрический метод	5.0	Закрепление отсутствует
814	424223.66	2197777.73	Картометрический метод	5.0	Закрепление отсутствует
815	424218.62	2197782.04	Картометрический метод	5.0	Закрепление отсутствует
816	424209.80	2197797.00	Картометрический метод	5.0	Закрепление отсутствует
817	424184.77	2197809.97	Картометрический метод	5.0	Закрепление отсутствует
818	424172.08	2197810.93	Картометрический метод	5.0	Закрепление отсутствует
819	424155.17	2197819.21	Картометрический метод	5.0	Закрепление отсутствует
820	424145.45	2197820.49	Картометрический метод	5.0	Закрепление отсутствует

2. Сведения о характерных точках границ объекта					
Обозначение характерных точек границ	**Координаты, м**		**Метод определения координат характерной точки**	**Средняя квадратическая погрешность положения характерной точки (Mt), м**	**Описание обозначения точки на местности (при наличии)**
	X	**Y**			
1	**2**	**3**	**4**	**5**	**6**
821	424129.56	2197828.44	Картометрический метод	5.0	Закрепление отсутствует
822	424121.90	2197829.58	Картометрический метод	5.0	Закрепление отсутствует
823	424117.31	2197830.34	Картометрический метод	5.0	Закрепление отсутствует
824	424112.71	2197834.87	Картометрический метод	5.0	Закрепление отсутствует
825	424096.51	2197842.04	Картометрический метод	5.0	Закрепление отсутствует
826	424091.84	2197842.66	Картометрический метод	5.0	Закрепление отсутствует
827	424086.71	2197842.47	Картометрический метод	5.0	Закрепление отсутствует
828	424071.97	2197839.15	Картометрический метод	5.0	Закрепление отсутствует
829	424061.43	2197840.21	Картометрический метод	5.0	Закрепление отсутствует
830	424054.20	2197846.28	Картометрический метод	5.0	Закрепление отсутствует
831	424051.54	2197846.73	Картометрический метод	5.0	Закрепление отсутствует
832	424045.16	2197843.65	Картометрический метод	5.0	Закрепление отсутствует
833	424039.11	2197843.44	Картометрический метод	5.0	Закрепление отсутствует
834	424028.28	2197846.20	Картометрический метод	5.0	Закрепление отсутствует
835	424024.63	2197849.11	Картометрический метод	5.0	Закрепление отсутствует
836	424014.13	2197846.40	Картометрический метод	5.0	Закрепление отсутствует
837	424002.22	2197850.02	Картометрический метод	5.0	Закрепление отсутствует
838	423984.03	2197849.72	Картометрический метод	5.0	Закрепление отсутствует
839	423979.52	2197847.09	Картометрический метод	5.0	Закрепление отсутствует
840	423975.00	2197844.28	Картометрический метод	5.0	Закрепление отсутствует
841	423971.44	2197845.31	Картометрический метод	5.0	Закрепление отсутствует
842	423966.50	2197850.88	Картометрический метод	5.0	Закрепление отсутствует
843	423965.80	2197851.26	Картометрический метод	5.0	Закрепление отсутствует
844	423961.84	2197851.44	Картометрический метод	5.0	Закрепление отсутствует
845	423958.48	2197850.91	Картометрический метод	5.0	Закрепление отсутствует

2. Сведения о характерных точках границ объекта

Обозначение характерных точек границ	Координаты, м		Метод определения координат характерной точки	Средняя квадратическая погрешность положения характерной точки (Mt), м	Описание обозначения точки на местности (при наличии)
	X	Y			
1	2	3	4	5	6
846	423955.59	2197848.59	Картометрический метод	5.0	Закрепление отсутствует
847	423953.67	2197848.43	Картометрический метод	5.0	Закрепление отсутствует
848	423950.31	2197851.58	Картометрический метод	5.0	Закрепление отсутствует
849	423949.23	2197851.89	Картометрический метод	5.0	Закрепление отсутствует
850	423943.69	2197850.67	Картометрический метод	5.0	Закрепление отсутствует
851	423923.38	2197854.25	Картометрический метод	5.0	Закрепление отсутствует
569	423918.67	2197855.12	Картометрический метод	5.0	Закрепление отсутствует
852	419625.68	2192817.34	Картометрический метод	5.0	Закрепление отсутствует
853	419618.70	2192816.03	Картометрический метод	5.0	Закрепление отсутствует
854	419579.32	2192805.12	Картометрический метод	5.0	Закрепление отсутствует
855	419577.57	2192766.23	Картометрический метод	5.0	Закрепление отсутствует
856	419573.18	2192758.70	Картометрический метод	5.0	Закрепление отсутствует
857	419558.05	2192732.74	Картометрический метод	5.0	Закрепление отсутствует
858	419542.92	2192706.78	Картометрический метод	5.0	Закрепление отсутствует
859	419527.80	2192680.83	Картометрический метод	5.0	Закрепление отсутствует
860	419526.40	2192678.42	Картометрический метод	5.0	Закрепление отсутствует
861	419488.58	2192644.14	Картометрический метод	5.0	Закрепление отсутствует
862	419473.35	2192630.33	Картометрический метод	5.0	Закрепление отсутствует
863	419464.60	2192625.82	Картометрический метод	5.0	Закрепление отсутствует
864	419433.36	2192609.71	Картометрический метод	5.0	Закрепление отсутствует
865	419427.76	2192603.93	Картометрический метод	5.0	Закрепление отсутствует
866	419409.14	2192584.70	Картометрический метод	5.0	Закрепление отсутствует
867	419406.95	2192565.85	Картометрический метод	5.0	Закрепление отсутствует
868	419404.34	2192543.41	Картометрический метод	5.0	Закрепление отсутствует
869	419410.96	2192543.13	Картометрический метод	5.0	Закрепление отсутствует

2. Сведения о характерных точках границ объекта					
Обозначение характерных точек границ	**Координаты, м**		**Метод определения координат характерной точки**	**Средняя квадратическая погрешность положения характерной точки (Mt), м**	**Описание обозначения точки на местности (при наличии)**
	X	**Y**			
1	**2**	**3**	**4**	**5**	**6**
870	419417.42	2192542.56	Картометрический метод	5.0	Закрепление отсутствует
871	419435.53	2192560.20	Картометрический метод	5.0	Закрепление отсутствует
872	419482.14	2192530.76	Картометрический метод	5.0	Закрепление отсутствует
873	419528.32	2192600.54	Картометрический метод	5.0	Закрепление отсутствует
874	419543.88	2192625.29	Картометрический метод	5.0	Закрепление отсутствует
875	419552.81	2192630.36	Картометрический метод	5.0	Закрепление отсутствует
876	419585.59	2192603.50	Картометрический метод	5.0	Закрепление отсутствует
877	419589.86	2192603.22	Картометрический метод	5.0	Закрепление отсутствует
878	419643.01	2192606.63	Картометрический метод	5.0	Закрепление отсутствует
879	419645.34	2192609.97	Картометрический метод	5.0	Закрепление отсутствует
880	419641.35	2192780.85	Картометрический метод	5.0	Закрепление отсутствует
881	419629.02	2192788.68	Картометрический метод	5.0	Закрепление отсутствует
882	419626.76	2192792.32	Картометрический метод	5.0	Закрепление отсутствует
883	419626.38	2192814.45	Картометрический метод	5.0	Закрепление отсутствует
852	419625.68	2192817.34	Картометрический метод	5.0	Закрепление отсутствует
884	419763.98	2192824.92	Картометрический метод	5.0	Закрепление отсутствует
885	419746.45	2192824.74	Картометрический метод	5.0	Закрепление отсутствует
886	419723.26	2192824.16	Картометрический метод	5.0	Закрепление отсутствует
887	419712.94	2192823.96	Картометрический метод	5.0	Закрепление отсутствует
888	419702.90	2192823.66	Картометрический метод	5.0	Закрепление отсутствует
889	419694.06	2192822.96	Картометрический метод	5.0	Закрепление отсутствует
890	419682.64	2192819.34	Картометрический метод	5.0	Закрепление отсутствует
891	419674.21	2192819.01	Картометрический метод	5.0	Закрепление отсутствует
892	419656.22	2192820.84	Картометрический метод	5.0	Закрепление отсутствует
893	419650.71	2192820.38	Картометрический метод	5.0	Закрепление отсутствует

2. Сведения о характерных точках границ объекта

Обозначение характерных точек границ	Координаты, м		Метод определения координат характерной точки	Средняя квадратическая погрешность положения характерной точки (Mt), м	Описание обозначения точки на местности (при наличии)
	X	Y			
1	2	3	4	5	6
894	419650.77	2192814.45	Картометрический метод	5.0	Закрепление отсутствует
895	419649.09	2192809.50	Картометрический метод	5.0	Закрепление отсутствует
896	419649.06	2192797.79	Картометрический метод	5.0	Закрепление отсутствует
897	419649.27	2192782.45	Картометрический метод	5.0	Закрепление отсутствует
898	419652.43	2192658.86	Картометрический метод	5.0	Закрепление отсутствует
899	419853.92	2192669.23	Картометрический метод	5.0	Закрепление отсутствует
900	419861.87	2192669.64	Картометрический метод	5.0	Закрепление отсутствует
901	419853.89	2192690.15	Картометрический метод	5.0	Закрепление отсутствует
902	419842.33	2192707.80	Картометрический метод	5.0	Закрепление отсутствует
903	419815.37	2192748.66	Картометрический метод	5.0	Закрепление отсутствует
884	419763.98	2192824.92	Картометрический метод	5.0	Закрепление отсутствует
904	425040.08	2196755.51	Картометрический метод	5.0	Закрепление отсутствует
905	425028.20	2196754.79	Картометрический метод	5.0	Закрепление отсутствует
906	425023.59	2196752.19	Картометрический метод	5.0	Закрепление отсутствует
907	425020.63	2196748.67	Картометрический метод	5.0	Закрепление отсутствует
908	425015.73	2196747.23	Картометрический метод	5.0	Закрепление отсутствует
909	425001.52	2196727.96	Картометрический метод	5.0	Закрепление отсутствует
910	425000.40	2196720.42	Картометрический метод	5.0	Закрепление отсутствует
911	425002.17	2196701.51	Картометрический метод	5.0	Закрепление отсутствует
912	424993.66	2196685.26	Картометрический метод	5.0	Закрепление отсутствует
913	424984.36	2196671.25	Картометрический метод	5.0	Закрепление отсутствует
914	424971.40	2196654.87	Картометрический метод	5.0	Закрепление отсутствует
915	424968.60	2196650.25	Картометрический метод	5.0	Закрепление отсутствует
916	424965.31	2196636.12	Картометрический метод	5.0	Закрепление отсутствует
917	424960.78	2196623.07	Картометрический метод	5.0	Закрепление отсутствует

2. Сведения о характерных точках границ объекта					
Обозначение характерных точек границ	**Координаты, м**		**Метод определения координат характерной точки**	**Средняя квадратическая погрешность положения характерной точки (Mt), м**	**Описание обозначения точки на местности (при наличии)**
	X	**Y**			
1	**2**	**3**	**4**	**5**	**6**
918	424956.59	2196615.43	Картометрический метод	5.0	Закрепление отсутствует
919	424955.23	2196611.38	Картометрический метод	5.0	Закрепление отсутствует
920	424974.43	2196617.03	Картометрический метод	5.0	Закрепление отсутствует
921	424976.45	2196610.30	Картометрический метод	5.0	Закрепление отсутствует
922	424979.80	2196616.89	Картометрический метод	5.0	Закрепление отсутствует
923	424984.33	2196629.94	Картометрический метод	5.0	Закрепление отсутствует
924	424986.41	2196640.28	Картометрический метод	5.0	Закрепление отсутствует
925	424988.00	2196643.69	Картометрический метод	5.0	Закрепление отсутствует
926	424989.11	2196645.13	Картометрический метод	5.0	Закрепление отсутствует
927	424999.17	2196657.81	Картометрический метод	5.0	Закрепление отсутствует
928	425010.98	2196675.26	Картометрический метод	5.0	Закрепление отсутствует
929	425019.49	2196691.51	Картометрический метод	5.0	Закрепление отсутствует
930	425022.06	2196699.42	Картометрический метод	5.0	Закрепление отсутствует
931	425022.06	2196703.60	Картометрический метод	5.0	Закрепление отсутствует
932	425020.58	2196720.26	Картометрический метод	5.0	Закрепление отсутствует
933	425027.82	2196730.10	Картометрический метод	5.0	Закрепление отсутствует
934	425028.76	2196730.40	Картометрический метод	5.0	Закрепление отсутствует
935	425032.38	2196732.49	Картометрический метод	5.0	Закрепление отсутствует
936	425035.42	2196735.23	Картометрический метод	5.0	Закрепление отсутствует
937	425039.32	2196735.47	Картометрический метод	5.0	Закрепление отсутствует
938	425044.81	2196735.45	Картометрический метод	5.0	Закрепление отсутствует
939	425061.66	2196730.64	Картометрический метод	5.0	Закрепление отсутствует
940	425063.85	2196725.34	Картометрический метод	5.0	Закрепление отсутствует
941	425065.41	2196713.76	Картометрический метод	5.0	Закрепление отсутствует
942	425062.92	2196700.13	Картометрический метод	5.0	Закрепление отсутствует

2. Сведения о характерных точках границ объекта					
Обозначение характерных точек границ	**Координаты, м**		**Метод определения координат характерной точки**	**Средняя квадратическая погрешность положения характерной точки (Mt), м**	**Описание обозначения точки на местности (при наличии)**
	X	**Y**			
1	**2**	**3**	**4**	**5**	**6**
943	425048.40	2196676.60	Картометрический метод	5.0	Закрепление отсутствует
944	425035.15	2196660.91	Картометрический метод	5.0	Закрепление отсутствует
945	425032.85	2196649.19	Картометрический метод	5.0	Закрепление отсутствует
946	425021.23	2196622.71	Картометрический метод	5.0	Закрепление отсутствует
947	425018.65	2196617.25	Картометрический метод	5.0	Закрепление отсутствует
948	425017.61	2196605.06	Картометрический метод	5.0	Закрепление отсутствует
949	425018.63	2196599.63	Картометрический метод	5.0	Закрепление отсутствует
950	425018.17	2196589.69	Картометрический метод	5.0	Закрепление отсутствует
951	425001.85	2196523.94	Картометрический метод	5.0	Закрепление отсутствует
952	424933.11	2196444.95	Картометрический метод	5.0	Закрепление отсутствует
953	424924.04	2196432.81	Картометрический метод	5.0	Закрепление отсутствует
954	424932.74	2196403.14	Картометрический метод	5.0	Закрепление отсутствует
955	424939.59	2196366.62	Картометрический метод	5.0	Закрепление отсутствует
956	424942.37	2196296.43	Картометрический метод	5.0	Закрепление отсутствует
957	424871.21	2196272.70	Картометрический метод	5.0	Закрепление отсутствует
958	424871.74	2196270.90	Картометрический метод	5.0	Закрепление отсутствует
959	424498.81	2196159.19	Картометрический метод	5.0	Закрепление отсутствует
960	424501.50	2196149.87	Картометрический метод	5.0	Закрепление отсутствует
961	424964.76	2196282.97	Картометрический метод	5.0	Закрепление отсутствует
962	424972.90	2196288.91	Картометрический метод	5.0	Закрепление отсутствует
963	424984.46	2196302.23	Картометрический метод	5.0	Закрепление отсутствует
964	424983.81	2196303.93	Картометрический метод	5.0	Закрепление отсутствует
965	424983.36	2196312.14	Картометрический метод	5.0	Закрепление отсутствует
966	424984.64	2196327.61	Картометрический метод	5.0	Закрепление отсутствует
967	424981.41	2196344.16	Картометрический метод	5.0	Закрепление отсутствует

2. Сведения о характерных точках границ объекта					
Обозначение характерных точек границ	**Координаты, м**		**Метод определения координат характерной точки**	**Средняя квадратическая погрешность положения характерной точки (Mt), м**	**Описание обозначения точки на местности (при наличии)**
	X	**Y**			
1	**2**	**3**	**4**	**5**	**6**
968	424983.14	2196350.74	Картометрический метод	5.0	Закрепление отсутствует
969	424987.13	2196356.04	Картометрический метод	5.0	Закрепление отсутствует
970	424994.55	2196363.36	Картометрический метод	5.0	Закрепление отсутствует
971	424995.49	2196369.61	Картометрический метод	5.0	Закрепление отсутствует
972	424991.41	2196376.35	Картометрический метод	5.0	Закрепление отсутствует
973	424983.11	2196382.05	Картометрический метод	5.0	Закрепление отсутствует
974	424968.91	2196393.30	Картометрический метод	5.0	Закрепление отсутствует
975	424964.41	2196400.05	Картометрический метод	5.0	Закрепление отсутствует
976	424959.81	2196414.60	Картометрический метод	5.0	Закрепление отсутствует
977	424959.60	2196425.29	Картометрический метод	5.0	Закрепление отсутствует
978	424962.73	2196430.31	Картометрический метод	5.0	Закрепление отсутствует
979	424976.31	2196436.78	Картометрический метод	5.0	Закрепление отсутствует
980	424991.82	2196450.10	Картометрический метод	5.0	Закрепление отсутствует
981	424995.66	2196457.97	Картометрический метод	5.0	Закрепление отсутствует
982	424997.74	2196478.03	Картометрический метод	5.0	Закрепление отсутствует
983	425001.50	2196487.21	Картометрический метод	5.0	Закрепление отсутствует
984	425009.07	2196492.71	Картометрический метод	5.0	Закрепление отсутствует
985	425020.50	2196507.49	Картометрический метод	5.0	Закрепление отсутствует
986	425027.33	2196517.46	Картометрический метод	5.0	Закрепление отсутствует
987	425043.57	2196531.53	Картометрический метод	5.0	Закрепление отсутствует
988	425070.59	2196548.45	Картометрический метод	5.0	Закрепление отсутствует
989	425055.59	2196555.67	Картометрический метод	5.0	Закрепление отсутствует
990	425055.60	2196560.12	Картометрический метод	5.0	Закрепление отсутствует
991	425048.59	2196565.24	Картометрический метод	5.0	Закрепление отсутствует
992	425045.03	2196568.93	Картометрический метод	5.0	Закрепление отсутствует

2. Сведения о характерных точках границ объекта

Обозначение характерных точек границ	Координаты, м		Метод определения координат характерной точки	Средняя квадратическая погрешность положения характерной точки (Mt), м	Описание обозначения точки на местности (при наличии)
	X	Y			
1	2	3	4	5	6
993	425038.88	2196577.51	Картометрический метод	5.0	Закрепление отсутствует
994	425038.06	2196591.78	Картометрический метод	5.0	Закрепление отсутствует
995	425038.75	2196600.47	Картометрический метод	5.0	Закрепление отсутствует
996	425037.50	2196607.15	Картометрический метод	5.0	Закрепление отсутствует
997	425038.54	2196615.16	Картометрический метод	5.0	Закрепление отсутствует
998	425044.17	2196627.62	Картометрический метод	5.0	Закрепление отсутствует
999	425051.63	2196641.60	Картометрический метод	5.0	Закрепление отсутствует
1000	425053.20	2196651.39	Картометрический метод	5.0	Закрепление отсутствует
1001	425056.87	2196657.60	Картометрический метод	5.0	Закрепление отсутствует
1002	425064.30	2196663.38	Картометрический метод	5.0	Закрепление отсутствует
1003	425079.75	2196687.18	Картометрический метод	5.0	Закрепление отсутствует
1004	425083.72	2196700.98	Картометрический метод	5.0	Закрепление отсутствует
1005	425085.59	2196713.65	Картометрический метод	5.0	Закрепление отсутствует
1006	425083.60	2196728.65	Картометрический метод	5.0	Закрепление отсутствует
1007	425080.82	2196736.91	Картометрический метод	5.0	Закрепление отсутствует
1008	425076.48	2196743.59	Картометрический метод	5.0	Закрепление отсутствует
1009	425069.24	2196747.79	Картометрический метод	5.0	Закрепление отсутствует
1010	425052.75	2196753.71	Картометрический метод	5.0	Закрепление отсутствует
904	425040.08	2196755.51	Картометрический метод	5.0	Закрепление отсутствует
1011	425010.48	2197949.66	Картометрический метод	5.0	Закрепление отсутствует
1012	425009.60	2197948.73	Картометрический метод	5.0	Закрепление отсутствует
1013	425000.74	2197939.11	Картометрический метод	5.0	Закрепление отсутствует
1014	425031.69	2197913.85	Картометрический метод	5.0	Закрепление отсутствует
1015	425068.28	2197918.31	Картометрический метод	5.0	Закрепление отсутствует
1016	425069.19	2197911.45	Картометрический метод	5.0	Закрепление отсутствует

2. Сведения о характерных точках границ объекта					
Обозначение характерных точек границ	**Координаты, м**		**Метод определения координат характерной точки**	**Средняя квадратическая погрешность положения характерной точки (Mt), м**	**Описание обозначения точки на местности (при наличии)**
	X	**Y**			
1	**2**	**3**	**4**	**5**	**6**
1017	425067.78	2197907.72	Картометрический метод	5.0	Закрепление отсутствует
1018	425065.57	2197896.94	Картометрический метод	5.0	Закрепление отсутствует
1019	425064.32	2197883.46	Картометрический метод	5.0	Закрепление отсутствует
1020	425064.92	2197874.38	Картометрический метод	5.0	Закрепление отсутствует
1021	425066.06	2197869.06	Картометрический метод	5.0	Закрепление отсутствует
1022	425075.46	2197864.14	Картометрический метод	5.0	Закрепление отсутствует
1023	425076.74	2197851.68	Картометрический метод	5.0	Закрепление отсутствует
1024	425088.05	2197834.70	Картометрический метод	5.0	Закрепление отсутствует
1025	425091.44	2197835.09	Картометрический метод	5.0	Закрепление отсутствует
1026	425110.47	2197824.98	Картометрический метод	5.0	Закрепление отсутствует
1027	425129.34	2197823.83	Картометрический метод	5.0	Закрепление отсутствует
1028	425147.46	2197825.30	Картометрический метод	5.0	Закрепление отсутствует
1029	425147.81	2197822.21	Картометрический метод	5.0	Закрепление отсутствует
1030	425154.28	2197825.41	Картометрический метод	5.0	Закрепление отсутствует
1031	425158.95	2197828.85	Картометрический метод	5.0	Закрепление отсутствует
1032	425167.76	2197838.17	Картометрический метод	5.0	Закрепление отсутствует
1033	425174.59	2197849.05	Картометрический метод	5.0	Закрепление отсутствует
1034	425180.08	2197860.93	Картометрический метод	5.0	Закрепление отсутствует
1035	425186.46	2197869.19	Картометрический метод	5.0	Закрепление отсутствует
1036	425198.45	2197871.86	Картометрический метод	5.0	Закрепление отсутствует
1037	425219.24	2197847.66	Картометрический метод	5.0	Закрепление отсутствует
1038	425234.83	2197811.75	Картометрический метод	5.0	Закрепление отсутствует
1039	425230.51	2197802.37	Картометрический метод	5.0	Закрепление отсутствует
1040	425218.82	2197783.60	Картометрический метод	5.0	Закрепление отсутствует
1041	425197.73	2197776.38	Картометрический метод	5.0	Закрепление отсутствует

2. Сведения о характерных точках границ объекта					
Обозначение характерных точек границ	**Координаты, м**		**Метод определения координат характерной точки**	**Средняя квадратическая погрешность положения характерной точки (Mt), м**	**Описание обозначения точки на местности (при наличии)**
	X	**Y**			
1	**2**	**3**	**4**	**5**	**6**
1042	425169.73	2197767.67	Картометрический метод	5.0	Закрепление отсутствует
1043	425144.14	2197757.07	Картометрический метод	5.0	Закрепление отсутствует
1044	425134.93	2197752.81	Картометрический метод	5.0	Закрепление отсутствует
1045	425134.84	2197749.18	Картометрический метод	5.0	Закрепление отсутствует
1046	425126.86	2197746.72	Картометрический метод	5.0	Закрепление отсутствует
1047	425121.07	2197743.14	Картометрический метод	5.0	Закрепление отсутствует
1048	425111.58	2197733.83	Картометрический метод	5.0	Закрепление отсутствует
1049	425107.41	2197725.03	Картометрический метод	5.0	Закрепление отсутствует
1050	425105.34	2197714.50	Картометрический метод	5.0	Закрепление отсутствует
1051	425105.54	2197700.00	Картометрический метод	5.0	Закрепление отсутствует
1052	425105.76	2197697.34	Картометрический метод	5.0	Закрепление отсутствует
1053	425110.18	2197697.82	Картометрический метод	5.0	Закрепление отсутствует
1054	425114.73	2197652.52	Картометрический метод	5.0	Закрепление отсутствует
1055	425125.38	2197635.14	Картометрический метод	5.0	Закрепление отсутствует
1056	425134.45	2197622.12	Картометрический метод	5.0	Закрепление отсутствует
1057	425138.75	2197624.99	Картометрический метод	5.0	Закрепление отсутствует
1058	425144.27	2197616.98	Картометрический метод	5.0	Закрепление отсутствует
1059	425153.83	2197611.32	Картометрический метод	5.0	Закрепление отсутствует
1060	425179.33	2197600.96	Картометрический метод	5.0	Закрепление отсутствует
1061	425182.54	2197601.99	Картометрический метод	5.0	Закрепление отсутствует
1062	425183.39	2197599.31	Картометрический метод	5.0	Закрепление отсутствует
1063	425191.73	2197595.93	Картометрический метод	5.0	Закрепление отсутствует
1064	425196.49	2197594.22	Картометрический метод	5.0	Закрепление отсутствует
1065	425208.77	2197591.05	Картометрический метод	5.0	Закрепление отсутствует
1066	425222.13	2197588.95	Картометрический метод	5.0	Закрепление отсутствует

2. Сведения о характерных точках границ объекта					
Обозначение характерных точек границ	**Координаты, м**		**Метод определения координат характерной точки**	**Средняя квадратическая погрешность положения характерной точки (Mt), м**	**Описание обозначения точки на местности (при наличии)**
	X	**Y**			
1	**2**	**3**	**4**	**5**	**6**
1067	425236.06	2197584.04	Картометрический метод	5.0	Закрепление отсутствует
1068	425237.95	2197573.40	Картометрический метод	5.0	Закрепление отсутствует
1069	425235.90	2197556.27	Картометрический метод	5.0	Закрепление отсутствует
1070	425232.59	2197550.46	Картометрический метод	5.0	Закрепление отсутствует
1071	425227.70	2197544.37	Картометрический метод	5.0	Закрепление отсутствует
1072	425222.94	2197537.12	Картометрический метод	5.0	Закрепление отсутствует
1073	425220.81	2197533.27	Картометрический метод	5.0	Закрепление отсутствует
1074	425221.95	2197530.64	Картометрический метод	5.0	Закрепление отсутствует
1075	425214.30	2197516.88	Картометрический метод	5.0	Закрепление отсутствует
1076	425213.19	2197520.01	Картометрический метод	5.0	Закрепление отсутствует
1077	425211.92	2197517.28	Картометрический метод	5.0	Закрепление отсутствует
1078	425210.07	2197508.98	Картометрический метод	5.0	Закрепление отсутствует
1079	425208.62	2197501.84	Картометрический метод	5.0	Закрепление отсутствует
1080	425208.75	2197490.42	Картометрический метод	5.0	Закрепление отсутствует
1081	425209.86	2197477.50	Картометрический метод	5.0	Закрепление отсутствует
1082	425212.32	2197466.09	Картометрический метод	5.0	Закрепление отсутствует
1083	425215.85	2197458.18	Картометрический метод	5.0	Закрепление отсутствует
1084	425220.53	2197446.55	Картометрический метод	5.0	Закрепление отсутствует
1085	425225.69	2197435.83	Картометрический метод	5.0	Закрепление отсутствует
1086	425234.35	2197423.46	Картометрический метод	5.0	Закрепление отсутствует
1087	425239.57	2197414.59	Картометрический метод	5.0	Закрепление отсутствует
1088	425240.80	2197409.59	Картометрический метод	5.0	Закрепление отсутствует
1089	425243.83	2197402.73	Картометрический метод	5.0	Закрепление отсутствует
1090	425251.12	2197391.29	Картометрический метод	5.0	Закрепление отсутствует
1091	425255.14	2197384.53	Картометрический метод	5.0	Закрепление отсутствует

2. Сведения о характерных точках границ объекта					
Обозначение характерных точек границ	**Координаты, м**		**Метод определения координат характерной точки**	**Средняя квадратическая погрешность положения характерной точки (Mt), м**	**Описание обозначения точки на местности (при наличии)**
	X	**Y**			
1	**2**	**3**	**4**	**5**	**6**
1092	425257.38	2197377.07	Картометрический метод	5.0	Закрепление отсутствует
1093	425258.87	2197358.13	Картометрический метод	5.0	Закрепление отсутствует
1094	425260.31	2197345.76	Картометрический метод	5.0	Закрепление отсутствует
1095	425259.00	2197323.95	Картометрический метод	5.0	Закрепление отсутствует
1096	425256.83	2197303.82	Картометрический метод	5.0	Закрепление отсутствует
1097	425254.92	2197279.94	Картометрический метод	5.0	Закрепление отсутствует
1098	425253.30	2197265.88	Картометрический метод	5.0	Закрепление отсутствует
1099	425256.65	2197248.96	Картометрический метод	5.0	Закрепление отсутствует
1100	425278.10	2197249.19	Картометрический метод	5.0	Закрепление отсутствует
1101	425277.75	2197256.92	Картометрический метод	5.0	Закрепление отсутствует
1102	425276.87	2197267.53	Картометрический метод	5.0	Закрепление отсутствует
1103	425275.73	2197279.59	Картометрический метод	5.0	Закрепление отсутствует
1104	425275.01	2197313.16	Картометрический метод	5.0	Закрепление отсутствует
1105	425275.15	2197320.16	Картометрический метод	5.0	Закрепление отсутствует
1106	425276.92	2197331.06	Картометрический метод	5.0	Закрепление отсутствует
1107	425278.01	2197339.52	Картометрический метод	5.0	Закрепление отсутствует
1108	425279.21	2197356.94	Картометрический метод	5.0	Закрепление отсутствует
1109	425277.14	2197366.56	Картометрический метод	5.0	Закрепление отсутствует
1110	425271.57	2197384.37	Картометрический метод	5.0	Закрепление отсутствует
1111	425267.01	2197399.27	Картометрический метод	5.0	Закрепление отсутствует
1112	425261.52	2197411.75	Картометрический метод	5.0	Закрепление отсутствует
1113	425257.53	2197420.39	Картометрический метод	5.0	Закрепление отсутствует
1114	425253.06	2197428.53	Картометрический метод	5.0	Закрепление отсутствует
1115	425246.19	2197436.66	Картометрический метод	5.0	Закрепление отсутствует
1116	425240.75	2197444.78	Картометрический метод	5.0	Закрепление отсутствует

2. Сведения о характерных точках границ объекта					
Обозначение характерных точек границ	**Координаты, м**		**Метод определения координат характерной точки**	**Средняя квадратическая погрешность положения характерной точки (Mt), м**	**Описание обозначения точки на местности (при наличии)**
	X	**Y**			
1	**2**	**3**	**4**	**5**	**6**
1117	425235.31	2197453.40	Картометрический метод	5.0	Закрепление отсутствует
1118	425231.31	2197462.53	Картометрический метод	5.0	Закрепление отсутствует
1119	425227.30	2197473.57	Картометрический метод	5.0	Закрепление отсутствует
1120	425223.74	2197486.09	Картометрический метод	5.0	Закрепление отсутствует
1121	425224.07	2197496.23	Картометрический метод	5.0	Закрепление отсутствует
1122	425226.84	2197505.46	Картометрический метод	5.0	Закрепление отсутствует
1123	425231.02	2197516.63	Картометрический метод	5.0	Закрепление отсутствует
1124	425236.23	2197523.95	Картометрический метод	5.0	Закрепление отсутствует
1125	425241.46	2197529.82	Картометрический метод	5.0	Закрепление отсутствует
1126	425251.47	2197539.63	Картометрический метод	5.0	Закрепление отсутствует
1127	425255.24	2197546.44	Картометрический метод	5.0	Закрепление отсутствует
1128	425256.55	2197556.12	Картометрический метод	5.0	Закрепление отсутствует
1129	425254.30	2197577.83	Картометрический метод	5.0	Закрепление отсутствует
1130	425250.31	2197586.94	Картометрический метод	5.0	Закрепление отсутствует
1131	425245.15	2197593.40	Картометрический метод	5.0	Закрепление отсутствует
1132	425239.78	2197596.46	Картометрический метод	5.0	Закрепление отсутствует
1133	425229.09	2197600.90	Картометрический метод	5.0	Закрепление отсутствует
1134	425223.50	2197603.71	Картометрический метод	5.0	Закрепление отсутствует
1135	425216.71	2197605.07	Картометрический метод	5.0	Закрепление отсутствует
1136	425197.07	2197609.85	Картометрический метод	5.0	Закрепление отсутствует
1137	425183.95	2197615.22	Картометрический метод	5.0	Закрепление отсутствует
1138	425158.16	2197628.87	Картометрический метод	5.0	Закрепление отсутствует
1139	425149.84	2197635.99	Картометрический метод	5.0	Закрепление отсутствует
1140	425137.10	2197647.89	Картометрический метод	5.0	Закрепление отсутствует
1141	425131.91	2197656.26	Картометрический метод	5.0	Закрепление отсутствует

2. Сведения о характерных точках границ объекта					
Обозначение характерных точек границ	**Координаты, м**		**Метод определения координат характерной точки**	**Средняя квадратическая погрешность положения характерной точки (Mt), м**	**Описание обозначения точки на местности (при наличии)**
	X	**Y**			
1	**2**	**3**	**4**	**5**	**6**
1142	425130.13	2197662.76	Картометрический метод	5.0	Закрепление отсутствует
1143	425130.56	2197683.06	Картометрический метод	5.0	Закрепление отсутствует
1144	425129.12	2197698.98	Картометрический метод	5.0	Закрепление отсутствует
1145	425129.49	2197707.43	Картометрический метод	5.0	Закрепление отсутствует
1146	425132.02	2197716.17	Картометрический метод	5.0	Закрепление отсутствует
1147	425137.25	2197722.52	Картометрический метод	5.0	Закрепление отсутствует
1148	425152.56	2197733.01	Картометрический метод	5.0	Закрепление отсутствует
1149	425166.85	2197738.77	Картометрический метод	5.0	Закрепление отсутствует
1150	425198.78	2197752.38	Картометрический метод	5.0	Закрепление отсутствует
1151	425202.99	2197753.41	Картометрический метод	5.0	Закрепление отсутствует
1152	425223.83	2197756.25	Картометрический метод	5.0	Закрепление отсутствует
1153	425229.25	2197758.27	Картометрический метод	5.0	Закрепление отсутствует
1154	425234.85	2197762.69	Картометрический метод	5.0	Закрепление отсутствует
1155	425248.49	2197781.35	Картометрический метод	5.0	Закрепление отсутствует
1156	425250.58	2197786.46	Картометрический метод	5.0	Закрепление отсутствует
1157	425257.02	2197817.48	Картометрический метод	5.0	Закрепление отсутствует
1158	425255.22	2197825.06	Картометрический метод	5.0	Закрепление отсутствует
1159	425238.61	2197854.28	Картометрический метод	5.0	Закрепление отсутствует
1160	425220.59	2197882.17	Картометрический метод	5.0	Закрепление отсутствует
1161	425216.41	2197887.18	Картометрический метод	5.0	Закрепление отсутствует
1162	425204.92	2197896.68	Картометрический метод	5.0	Закрепление отсутствует
1163	425198.97	2197899.12	Картометрический метод	5.0	Закрепление отсутствует
1164	425193.28	2197899.04	Картометрический метод	5.0	Закрепление отсутствует
1165	425186.56	2197896.66	Картометрический метод	5.0	Закрепление отсутствует
1166	425179.99	2197891.12	Картометрический метод	5.0	Закрепление отсутствует

2. Сведения о характерных точках границ объекта					
Обозначение характерных точек границ	**Координаты, м**		**Метод определения координат характерной точки**	**Средняя квадратическая погрешность положения характерной точки (Mt), м**	**Описание обозначения точки на местности (при наличии)**
	X	**Y**			
1	**2**	**3**	**4**	**5**	**6**
1167	425168.01	2197876.82	Картометрический метод	5.0	Закрепление отсутствует
1168	425163.76	2197869.64	Картометрический метод	5.0	Закрепление отсутствует
1169	425152.94	2197849.91	Картометрический метод	5.0	Закрепление отсутствует
1170	425144.84	2197841.71	Картометрический метод	5.0	Закрепление отсутствует
1171	425137.04	2197838.22	Картометрический метод	5.0	Закрепление отсутствует
1172	425118.92	2197838.80	Картометрический метод	5.0	Закрепление отсутствует
1173	425110.88	2197843.64	Картометрический метод	5.0	Закрепление отсутствует
1174	425103.66	2197849.69	Картометрический метод	5.0	Закрепление отсутствует
1175	425098.34	2197858.68	Картометрический метод	5.0	Закрепление отсутствует
1176	425095.93	2197866.13	Картометрический метод	5.0	Закрепление отсутствует
1177	425094.29	2197880.12	Картометрический метод	5.0	Закрепление отсутствует
1178	425095.24	2197889.18	Картометрический метод	5.0	Закрепление отсутствует
1179	425098.92	2197902.76	Картометрический метод	5.0	Закрепление отсутствует
1180	425098.96	2197908.20	Картометрический метод	5.0	Закрепление отсутствует
1181	425098.14	2197914.70	Картометрический метод	5.0	Закрепление отсутствует
1182	425096.36	2197919.11	Картометрический метод	5.0	Закрепление отсутствует
1183	425096.70	2197924.77	Картометрический метод	5.0	Закрепление отсутствует
1184	425089.71	2197925.83	Картометрический метод	5.0	Закрепление отсутствует
1185	425086.10	2197927.90	Картометрический метод	5.0	Закрепление отсутствует
1186	425082.85	2197932.92	Картометрический метод	5.0	Закрепление отсутствует
1187	425079.64	2197936.25	Картометрический метод	5.0	Закрепление отсутствует
1188	425070.35	2197937.18	Картометрический метод	5.0	Закрепление отсутствует
1189	425062.30	2197940.01	Картометрический метод	5.0	Закрепление отсутствует
1190	425056.97	2197935.93	Картометрический метод	5.0	Закрепление отсутствует
1191	425053.79	2197933.15	Картометрический метод	5.0	Закрепление отсутствует

2. Сведения о характерных точках границ объекта					
Обозначение характерных точек границ	**Координаты, м**		**Метод определения координат характерной точки**	**Средняя квадратическая погрешность положения характерной точки (Mt), м**	**Описание обозначения точки на местности (при наличии)**
	X	**Y**			
1	**2**	**3**	**4**	**5**	**6**
1192	425049.34	2197930.73	Картометрический метод	5.0	Закрепление отсутствует
1193	425045.43	2197930.39	Картометрический метод	5.0	Закрепление отсутствует
1194	425038.89	2197930.68	Картометрический метод	5.0	Закрепление отсутствует
1195	425033.39	2197933.14	Картометрический метод	5.0	Закрепление отсутствует
1196	425026.55	2197938.03	Картометрический метод	5.0	Закрепление отсутствует
1197	425017.27	2197945.24	Картометрический метод	5.0	Закрепление отсутствует
1198	425013.13	2197947.81	Картометрический метод	5.0	Закрепление отсутствует
1011	425010.48	2197949.66	Картометрический метод	5.0	Закрепление отсутствует
1199	424622.77	2196827.44	Картометрический метод	5.0	Закрепление отсутствует
1200	424617.31	2196827.09	Картометрический метод	5.0	Закрепление отсутствует
1201	424611.60	2196824.96	Картометрический метод	5.0	Закрепление отсутствует
1202	424600.53	2196815.64	Картометрический метод	5.0	Закрепление отсутствует
1203	424592.07	2196804.58	Картометрический метод	5.0	Закрепление отсутствует
1204	424588.23	2196797.39	Картометрический метод	5.0	Закрепление отсутствует
1205	424580.54	2196781.01	Картометрический метод	5.0	Закрепление отсутствует
1206	424571.06	2196763.68	Картометрический метод	5.0	Закрепление отсутствует
1207	424567.29	2196759.18	Картометрический метод	5.0	Закрепление отсутствует
1208	424556.81	2196751.64	Картометрический метод	5.0	Закрепление отсутствует
1209	424552.05	2196749.94	Картометрический метод	5.0	Закрепление отсутствует
1210	424544.08	2196748.33	Картометрический метод	5.0	Закрепление отсутствует
1211	424534.65	2196747.51	Картометрический метод	5.0	Закрепление отсутствует
1212	424531.23	2196748.20	Картометрический метод	5.0	Закрепление отсутствует
1213	424522.46	2196755.06	Картометрический метод	5.0	Закрепление отсутствует
1214	424506.53	2196769.73	Картометрический метод	5.0	Закрепление отсутствует
1215	424497.77	2196774.53	Картометрический метод	5.0	Закрепление отсутствует

2. Сведения о характерных точках границ объекта

Обозначение характерных точек границ	Координаты, м		Метод определения координат характерной точки	Средняя квадратическая погрешность положения характерной точки (Mt), м	Описание обозначения точки на местности (при наличии)
	X	Y			
1	2	3	4	5	6
1216	424493.05	2196775.55	Картометрический метод	5.0	Закрепление отсутствует
1217	424485.21	2196778.99	Картометрический метод	5.0	Закрепление отсутствует
1218	424480.79	2196779.96	Картометрический метод	5.0	Закрепление отсутствует
1219	424470.87	2196788.86	Картометрический метод	5.0	Закрепление отсутствует
1220	424454.67	2196788.11	Картометрический метод	5.0	Закрепление отсутствует
1221	424449.70	2196786.48	Картометрический метод	5.0	Закрепление отсутствует
1222	424446.72	2196783.77	Картометрический метод	5.0	Закрепление отсутствует
1223	424444.55	2196777.25	Картометрический метод	5.0	Закрепление отсутствует
1224	424444.38	2196767.13	Картометрический метод	5.0	Закрепление отсутствует
1225	424446.27	2196760.83	Картометрический метод	5.0	Закрепление отсутствует
1226	424460.45	2196739.47	Картометрический метод	5.0	Закрепление отсутствует
1227	424465.25	2196731.51	Картометрический метод	5.0	Закрепление отсутствует
1228	424467.16	2196724.22	Картометрический метод	5.0	Закрепление отсутствует
1229	424465.79	2196714.78	Картометрический метод	5.0	Закрепление отсутствует
1230	424459.60	2196704.21	Картометрический метод	5.0	Закрепление отсутствует
1231	424451.26	2196698.92	Картометрический метод	5.0	Закрепление отсутствует
1232	424446.45	2196697.82	Картометрический метод	5.0	Закрепление отсутствует
1233	424437.30	2196696.76	Картометрический метод	5.0	Закрепление отсутствует
1234	424420.48	2196697.20	Картометрический метод	5.0	Закрепление отсутствует
1235	424402.81	2196696.20	Картометрический метод	5.0	Закрепление отсутствует
1236	424390.75	2196693.51	Картометрический метод	5.0	Закрепление отсутствует
1237	424378.62	2196689.49	Картометрический метод	5.0	Закрепление отсутствует
1238	424362.53	2196682.77	Картометрический метод	5.0	Закрепление отсутствует
1239	424355.39	2196680.68	Картометрический метод	5.0	Закрепление отсутствует
1240	424342.01	2196678.70	Картометрический метод	5.0	Закрепление отсутствует

2. Сведения о характерных точках границ объекта

Обозначение характерных точек границ	Координаты, м		Метод определения координат характерной точки	Средняя квадратическая погрешность положения характерной точки (Mt), м	Описание обозначения точки на местности (при наличии)
	X	Y			
1	2	3	4	5	6
1241	424320.55	2196678.83	Картометрический метод	5.0	Закрепление отсутствует
1242	424310.66	2196679.61	Картометрический метод	5.0	Закрепление отсутствует
1243	424304.07	2196677.79	Картометрический метод	5.0	Закрепление отсутствует
1244	424298.22	2196675.50	Картометрический метод	5.0	Закрепление отсутствует
1245	424290.30	2196670.39	Картометрический метод	5.0	Закрепление отсутствует
1246	424285.35	2196664.69	Картометрический метод	5.0	Закрепление отсутствует
1247	424276.08	2196655.57	Картометрический метод	5.0	Закрепление отсутствует
1248	424265.07	2196646.92	Картометрический метод	5.0	Закрепление отсутствует
1249	424255.17	2196641.29	Картометрический метод	5.0	Закрепление отсутствует
1250	424249.39	2196639.53	Картометрический метод	5.0	Закрепление отсутствует
1251	424243.76	2196636.64	Картометрический метод	5.0	Закрепление отсутствует
1252	424235.95	2196634.65	Картометрический метод	5.0	Закрепление отсутствует
1253	424230.22	2196632.49	Картометрический метод	5.0	Закрепление отсутствует
1254	424225.43	2196632.05	Картометрический метод	5.0	Закрепление отсутствует
1255	424220.19	2196629.91	Картометрический метод	5.0	Закрепление отсутствует
1256	424211.03	2196629.50	Картометрический метод	5.0	Закрепление отсутствует
1257	424233.70	2196622.31	Картометрический метод	5.0	Закрепление отсутствует
1258	424343.38	2196649.24	Картометрический метод	5.0	Закрепление отсутствует
1259	424428.73	2196666.32	Картометрический метод	5.0	Закрепление отсутствует
1260	424449.09	2196664.59	Картометрический метод	5.0	Закрепление отсутствует
1261	424456.38	2196660.80	Картометрический метод	5.0	Закрепление отсутствует
1262	424520.18	2196694.09	Картометрический метод	5.0	Закрепление отсутствует
1263	424545.77	2196707.26	Картометрический метод	5.0	Закрепление отсутствует
1264	424576.63	2196724.45	Картометрический метод	5.0	Закрепление отсутствует
1265	424579.30	2196725.93	Картометрический метод	5.0	Закрепление отсутствует

2. Сведения о характерных точках границ объекта

Обозначение характерных точек границ	Координаты, м		Метод определения координат характерной точки	Средняя квадратическая погрешность положения характерной точки (Mt), м	Описание обозначения точки на местности (при наличии)
	X	Y			
1	2	3	4	5	6
1266	424594.61	2196741.51	Картометрический метод	5.0	Закрепление отсутствует
1267	424615.07	2196797.60	Картометрический метод	5.0	Закрепление отсутствует
1268	424618.10	2196805.19	Картометрический метод	5.0	Закрепление отсутствует
1269	424620.77	2196808.75	Картометрический метод	5.0	Закрепление отсутствует
1270	424626.31	2196802.04	Картометрический метод	5.0	Закрепление отсутствует
1271	424653.12	2196791.77	Картометрический метод	5.0	Закрепление отсутствует
1272	424650.52	2196799.41	Картометрический метод	5.0	Закрепление отсутствует
1273	424644.06	2196811.34	Картометрический метод	5.0	Закрепление отсутствует
1274	424635.99	2196821.34	Картометрический метод	5.0	Закрепление отсутствует
1275	424630.59	2196825.64	Картометрический метод	5.0	Закрепление отсутствует
1199	424622.77	2196827.44	Картометрический метод	5.0	Закрепление отсутствует
1276	425286.07	2197199.02	Картометрический метод	5.0	Закрепление отсутствует
1277	425266.07	2197184.82	Картометрический метод	5.0	Закрепление отсутствует
1278	425289.62	2197139.87	Картометрический метод	5.0	Закрепление отсутствует
1279	425299.77	2197110.69	Картометрический метод	5.0	Закрепление отсутствует
1280	425304.62	2197112.55	Картометрический метод	5.0	Закрепление отсутствует
1281	425313.43	2197089.76	Картометрический метод	5.0	Закрепление отсутствует
1282	425308.10	2197087.11	Картометрический метод	5.0	Закрепление отсутствует
1283	425315.60	2197065.23	Картометрический метод	5.0	Закрепление отсутствует
1284	425310.06	2197055.08	Картометрический метод	5.0	Закрепление отсутствует
1285	425289.43	2197044.70	Картометрический метод	5.0	Закрепление отсутствует
1286	425292.77	2197034.58	Картометрический метод	5.0	Закрепление отсутствует
1287	425281.05	2197012.59	Картометрический метод	5.0	Закрепление отсутствует
1288	425282.23	2197008.50	Картометрический метод	5.0	Закрепление отсутствует
1289	425261.30	2197000.80	Картометрический метод	5.0	Закрепление отсутствует

2. Сведения о характерных точках границ объекта					
Обозначение характерных точек границ	**Координаты, м**		**Метод определения координат характерной точки**	**Средняя квадратическая погрешность положения характерной точки (Mt), м**	**Описание обозначения точки на местности (при наличии)**
	X	**Y**			
1	**2**	**3**	**4**	**5**	**6**
1290	425251.29	2197000.24	Картометрический метод	5.0	Закрепление отсутствует
1291	425242.18	2196998.17	Картометрический метод	5.0	Закрепление отсутствует
1292	425236.45	2196991.99	Картометрический метод	5.0	Закрепление отсутствует
1293	425230.20	2196984.01	Картометрический метод	5.0	Закрепление отсутствует
1294	425233.97	2196959.88	Картометрический метод	5.0	Закрепление отсутствует
1295	425232.47	2196952.92	Картометрический метод	5.0	Закрепление отсутствует
1296	425232.16	2196939.67	Картометрический метод	5.0	Закрепление отсутствует
1297	425234.08	2196932.89	Картометрический метод	5.0	Закрепление отсутствует
1298	425230.53	2196904.17	Картометрический метод	5.0	Закрепление отсутствует
1299	425237.75	2196884.60	Картометрический метод	5.0	Закрепление отсутствует
1300	425243.16	2196855.88	Картометрический метод	5.0	Закрепление отсутствует
1301	425236.86	2196831.97	Картометрический метод	5.0	Закрепление отсутствует
1302	425208.92	2196807.36	Картометрический метод	5.0	Закрепление отсутствует
1303	425213.66	2196803.15	Картометрический метод	5.0	Закрепление отсутствует
1304	425222.09	2196769.34	Картометрический метод	5.0	Закрепление отсутствует
1305	425219.13	2196763.82	Картометрический метод	5.0	Закрепление отсутствует
1306	425241.07	2196782.50	Картометрический метод	5.0	Закрепление отсутствует
1307	425251.84	2196790.15	Картометрический метод	5.0	Закрепление отсутствует
1308	425258.80	2196793.38	Картометрический метод	5.0	Закрепление отсутствует
1309	425266.73	2196795.91	Картометрический метод	5.0	Закрепление отсутствует
1310	425277.06	2196800.65	Картометрический метод	5.0	Закрепление отсутствует
1311	425282.54	2196805.07	Картометрический метод	5.0	Закрепление отсутствует
1312	425286.09	2196810.44	Картометрический метод	5.0	Закрепление отсутствует
1313	425289.18	2196814.10	Картометрический метод	5.0	Закрепление отсутствует
1314	425292.97	2196820.20	Картометрический метод	5.0	Закрепление отсутствует

2. Сведения о характерных точках границ объекта					
Обозначение характерных точек границ	**Координаты, м**		**Метод определения координат характерной точки**	**Средняя квадратическая погрешность положения характерной точки (Mt), м**	**Описание обозначения точки на местности (при наличии)**
	X	**Y**			
1	**2**	**3**	**4**	**5**	**6**
1315	425295.76	2196827.24	Картометрический метод	5.0	Закрепление отсутствует
1316	425298.27	2196837.66	Картометрический метод	5.0	Закрепление отсутствует
1317	425299.80	2196849.04	Картометрический метод	5.0	Закрепление отсутствует
1318	425299.39	2196860.63	Картометрический метод	5.0	Закрепление отсутствует
1319	425298.09	2196867.13	Картометрический метод	5.0	Закрепление отсутствует
1320	425295.03	2196877.95	Картометрический метод	5.0	Закрепление отсутствует
1321	425292.25	2196887.10	Картометрический метод	5.0	Закрепление отсутствует
1322	425289.21	2196895.98	Картометрический метод	5.0	Закрепление отсутствует
1323	425285.23	2196903.66	Картометрический метод	5.0	Закрепление отсутствует
1324	425278.35	2196911.77	Картометрический метод	5.0	Закрепление отсутствует
1325	425268.56	2196921.29	Картометрический метод	5.0	Закрепление отсутствует
1326	425260.74	2196927.94	Картометрический метод	5.0	Закрепление отсутствует
1327	425252.91	2196934.60	Картометрический метод	5.0	Закрепление отсутствует
1328	425249.94	2196939.38	Картометрический метод	5.0	Закрепление отсутствует
1329	425248.40	2196945.64	Картометрический метод	5.0	Закрепление отсутствует
1330	425249.28	2196952.42	Картометрический метод	5.0	Закрепление отсутствует
1331	425252.77	2196960.44	Картометрический метод	5.0	Закрепление отсутствует
1332	425256.09	2196965.07	Картометрический метод	5.0	Закрепление отсутствует
1333	425259.89	2196969.24	Картометрический метод	5.0	Закрепление отсутствует
1334	425271.35	2196978.10	Картометрический метод	5.0	Закрепление отсутствует
1335	425280.47	2196982.82	Картометрический метод	5.0	Закрепление отсутствует
1336	425288.85	2196987.77	Картометрический метод	5.0	Закрепление отсутствует
1337	425298.20	2196993.46	Картометрический метод	5.0	Закрепление отсутствует
1338	425318.78	2197006.56	Картометрический метод	5.0	Закрепление отсутствует
1339	425332.89	2197016.65	Картометрический метод	5.0	Закрепление отсутствует

2. Сведения о характерных точках границ объекта					
Обозначение характерных точек границ	**Координаты, м**		**Метод определения координат характерной точки**	**Средняя квадратическая погрешность положения характерной точки (Mt), м**	**Описание обозначения точки на местности (при наличии)**
	X	**Y**			
1	**2**	**3**	**4**	**5**	**6**
1340	425343.18	2197023.81	Картометрический метод	5.0	Закрепление отсутствует
1341	425350.13	2197027.05	Картометрический метод	5.0	Закрепление отсутствует
1342	425354.92	2197030.26	Картометрический метод	5.0	Закрепление отсутствует
1343	425357.28	2197033.91	Картометрический метод	5.0	Закрепление отсутствует
1344	425359.84	2197040.48	Картометрический метод	5.0	Закрепление отсутствует
1345	425362.29	2197055.48	Картометрический метод	5.0	Закрепление отсутствует
1346	425362.67	2197062.01	Картометрический метод	5.0	Закрепление отсутствует
1347	425361.65	2197066.10	Картометрический метод	5.0	Закрепление отсутствует
1348	425357.67	2197074.25	Картометрический метод	5.0	Закрепление отсутствует
1349	425356.65	2197077.86	Картометрический метод	5.0	Закрепление отсутствует
1350	425353.69	2197082.17	Картометрический метод	5.0	Закрепление отсутствует
1351	425348.06	2197087.16	Картометрический метод	5.0	Закрепление отсутствует
1352	425336.83	2197095.46	Картометрический метод	5.0	Закрепление отсутствует
1353	425330.01	2197099.22	Картометрический метод	5.0	Закрепление отсутствует
1354	425324.89	2197102.29	Картометрический метод	5.0	Закрепление отсутствует
1355	425318.05	2197107.74	Картометрический метод	5.0	Закрепление отсутствует
1356	425315.58	2197112.30	Картометрический метод	5.0	Закрепление отсутствует
1357	425313.53	2197120.48	Картометрический метод	5.0	Закрепление отсутствует
1358	425310.99	2197128.66	Картометрический метод	5.0	Закрепление отсутствует
1359	425308.66	2197139.97	Картометрический метод	5.0	Закрепление отсутствует
1360	425305.20	2197162.15	Картометрический метод	5.0	Закрепление отсутствует
1361	425297.96	2197178.95	Картометрический метод	5.0	Закрепление отсутствует
1362	425290.04	2197190.92	Картометрический метод	5.0	Закрепление отсутствует
1276	425286.07	2197199.02	Картометрический метод	5.0	Закрепление отсутствует
1363	419860.35	2193124.30	Картометрический метод	5.0	Закрепление отсутствует

2. Сведения о характерных точках границ объекта					
Обозначение характерных точек границ	**Координаты, м**		**Метод определения координат характерной точки**	**Средняя квадратическая погрешность положения характерной точки (Mt), м**	**Описание обозначения точки на местности (при наличии)**
	X	**Y**			
1	**2**	**3**	**4**	**5**	**6**
1364	419852.75	2193119.48	Картометрический метод	5.0	Закрепление отсутствует
1365	419848.61	2193116.86	Картометрический метод	5.0	Закрепление отсутствует
1366	419840.74	2193104.16	Картометрический метод	5.0	Закрепление отсутствует
1367	419832.68	2193099.94	Картометрический метод	5.0	Закрепление отсутствует
1368	419806.80	2193086.39	Картометрический метод	5.0	Закрепление отсутствует
1369	419768.87	2193066.54	Картометрический метод	5.0	Закрепление отсутствует
1370	419731.08	2193019.69	Картометрический метод	5.0	Закрепление отсутствует
1371	419712.11	2192996.16	Картометрический метод	5.0	Закрепление отсутствует
1372	419701.33	2192966.73	Картометрический метод	5.0	Закрепление отсутствует
1373	419742.45	2192976.56	Картометрический метод	5.0	Закрепление отсутствует
1374	419764.51	2192984.64	Картометрический метод	5.0	Закрепление отсутствует
1375	419776.12	2192986.37	Картометрический метод	5.0	Закрепление отсутствует
1376	419787.86	2192985.57	Картометрический метод	5.0	Закрепление отсутствует
1377	419795.76	2192982.93	Картометрический метод	5.0	Закрепление отсутствует
1378	419802.33	2192978.01	Картометрический метод	5.0	Закрепление отсутствует
1379	419807.59	2192971.84	Картометрический метод	5.0	Закрепление отсутствует
1380	419811.27	2192964.59	Картометрический метод	5.0	Закрепление отсутствует
1381	419813.01	2192956.65	Картометрический метод	5.0	Закрепление отсутствует
1382	419813.02	2192948.48	Картометрический метод	5.0	Закрепление отсутствует
1383	419805.69	2192930.71	Картометрический метод	5.0	Закрепление отсутствует
1384	419805.85	2192925.00	Картометрический метод	5.0	Закрепление отсутствует
1385	419808.76	2192919.03	Картометрический метод	5.0	Закрепление отсутствует
1386	419813.52	2192916.51	Картометрический метод	5.0	Закрепление отсутствует
1387	419820.28	2192916.93	Картометрический метод	5.0	Закрепление отсутствует
1388	419851.90	2192926.50	Картометрический метод	5.0	Закрепление отсутствует

2. Сведения о характерных точках границ объекта

Обозначение характерных точек границ	Координаты, м		Метод определения координат характерной точки	Средняя квадратическая погрешность положения характерной точки (Mt), м	Описание обозначения точки на местности (при наличии)
	X	Y			
1	2	3	4	5	6
1389	419855.93	2192931.05	Картометрический метод	5.0	Закрепление отсутствует
1390	419863.85	2192947.44	Картометрический метод	5.0	Закрепление отсутствует
1391	419864.13	2192953.51	Картометрический метод	5.0	Закрепление отсутствует
1392	419848.04	2192982.80	Картометрический метод	5.0	Закрепление отсутствует
1393	419843.20	2193001.61	Картометрический метод	5.0	Закрепление отсутствует
1394	419852.63	2193069.33	Картометрический метод	5.0	Закрепление отсутствует
1395	419858.56	2193087.62	Картометрический метод	5.0	Закрепление отсутствует
1396	419866.87	2193100.87	Картометрический метод	5.0	Закрепление отсутствует
1397	419873.34	2193106.72	Картометрический метод	5.0	Закрепление отсутствует
1398	419873.33	2193108.25	Картометрический метод	5.0	Закрепление отсутствует
1399	419867.54	2193108.89	Картометрический метод	5.0	Закрепление отсутствует
1400	419864.88	2193115.44	Картометрический метод	5.0	Закрепление отсутствует
1401	419863.16	2193120.11	Картометрический метод	5.0	Закрепление отсутствует
1363	419860.35	2193124.30	Картометрический метод	5.0	Закрепление отсутствует
1402	425031.28	2196784.79	Картометрический метод	5.0	Закрепление отсутствует
1403	425000.45	2196773.34	Картометрический метод	5.0	Закрепление отсутствует
1404	425002.92	2196766.66	Картометрический метод	5.0	Закрепление отсутствует
1405	424993.54	2196763.20	Картометрический метод	5.0	Закрепление отсутствует
1406	424970.38	2196739.54	Картометрический метод	5.0	Закрепление отсутствует
1407	424974.06	2196707.49	Картометрический метод	5.0	Закрепление отсутствует
1408	424950.83	2196673.84	Картометрический метод	5.0	Закрепление отсутствует
1409	424960.69	2196647.13	Картометрический метод	5.0	Закрепление отсутствует
1410	424965.26	2196656.56	Картометрический метод	5.0	Закрепление отсутствует
1411	424972.67	2196666.17	Картометрический метод	5.0	Закрепление отсутствует
1412	424979.05	2196676.82	Картометрический метод	5.0	Закрепление отсутствует

2. Сведения о характерных точках границ объекта

Обозначение характерных точек границ	Координаты, м		Метод определения координат характерной точки	Средняя квадратическая погрешность положения характерной точки (Mt), м	Описание обозначения точки на местности (при наличии)
	X	Y			
1	2	3	4	5	6
1413	424984.23	2196682.56	Картометрический метод	5.0	Закрепление отсутствует
1414	424994.50	2196700.55	Картометрический метод	5.0	Закрепление отсутствует
1415	424995.86	2196710.28	Картометрический метод	5.0	Закрепление отсутствует
1416	424991.03	2196732.76	Картометрический метод	5.0	Закрепление отсутствует
1417	424993.21	2196738.06	Картометрический метод	5.0	Закрепление отсутствует
1418	424999.65	2196741.63	Картометрический метод	5.0	Закрепление отсутствует
1419	425005.50	2196748.21	Картометрический метод	5.0	Закрепление отсутствует
1420	425008.37	2196752.83	Картометрический метод	5.0	Закрепление отсутствует
1421	425012.61	2196757.74	Картометрический метод	5.0	Закрепление отсутствует
1422	425021.21	2196763.13	Картометрический метод	5.0	Закрепление отсутствует
1423	425031.58	2196764.44	Картометрический метод	5.0	Закрепление отсутствует
1424	425045.28	2196762.25	Картометрический метод	5.0	Закрепление отсутствует
1425	425055.41	2196761.50	Картометрический метод	5.0	Закрепление отсутствует
1426	425069.42	2196757.19	Картометрический метод	5.0	Закрепление отсутствует
1427	425075.68	2196753.86	Картометрический метод	5.0	Закрепление отсутствует
1428	425081.79	2196747.60	Картометрический метод	5.0	Закрепление отсутствует
1429	425085.38	2196740.54	Картометрический метод	5.0	Закрепление отсутствует
1430	425090.78	2196720.86	Картометрический метод	5.0	Закрепление отсутствует
1431	425089.87	2196706.09	Картометрический метод	5.0	Закрепление отсутствует
1432	425087.85	2196694.40	Картометрический метод	5.0	Закрепление отсутствует
1433	425078.30	2196671.81	Картометрический метод	5.0	Закрепление отсутствует
1434	425074.77	2196665.24	Картометрический метод	5.0	Закрепление отсутствует
1435	425068.64	2196658.90	Картометрический метод	5.0	Закрепление отсутствует
1436	425062.74	2196655.53	Картометрический метод	5.0	Закрепление отсутствует
1437	425059.84	2196650.67	Картометрический метод	5.0	Закрепление отсутствует

2. Сведения о характерных точках границ объекта					
Обозначение характерных точек границ	**Координаты, м**		**Метод определения координат характерной точки**	**Средняя квадратическая погрешность положения характерной точки (Mt), м**	**Описание обозначения точки на местности (при наличии)**
	X	**Y**			
1	**2**	**3**	**4**	**5**	**6**
1438	425056.72	2196639.55	Картометрический метод	5.0	Закрепление отсутствует
1439	425050.96	2196628.88	Картометрический метод	5.0	Закрепление отсутствует
1440	425044.77	2196612.55	Картометрический метод	5.0	Закрепление отсутствует
1441	425044.77	2196605.10	Картометрический метод	5.0	Закрепление отсутствует
1442	425046.06	2196598.25	Картометрический метод	5.0	Закрепление отсутствует
1443	425044.33	2196585.99	Картометрический метод	5.0	Закрепление отсутствует
1444	425045.88	2196577.54	Картометрический метод	5.0	Закрепление отсутствует
1445	425048.68	2196573.34	Картометрический метод	5.0	Закрепление отсутствует
1446	425058.45	2196563.98	Картометрический метод	5.0	Закрепление отсутствует
1447	425067.11	2196560.49	Картометрический метод	5.0	Закрепление отсутствует
1448	425072.11	2196555.20	Картометрический метод	5.0	Закрепление отсутствует
1449	425080.37	2196551.46	Картометрический метод	5.0	Закрепление отсутствует
1450	425090.04	2196550.64	Картометрический метод	5.0	Закрепление отсутствует
1451	425099.41	2196554.39	Картометрический метод	5.0	Закрепление отсутствует
1452	425114.74	2196563.55	Картометрический метод	5.0	Закрепление отсутствует
1453	425129.82	2196572.69	Картометрический метод	5.0	Закрепление отсутствует
1454	425137.28	2196574.98	Картометрический метод	5.0	Закрепление отсутствует
1455	425157.17	2196586.13	Картометрический метод	5.0	Закрепление отсутствует
1456	425167.02	2196590.14	Картометрический метод	5.0	Закрепление отсутствует
1457	425172.52	2196593.60	Картометрический метод	5.0	Закрепление отсутствует
1458	425177.02	2196600.19	Картометрический метод	5.0	Закрепление отсутствует
1459	425179.09	2196606.73	Картометрический метод	5.0	Закрепление отсутствует
1460	425177.54	2196613.72	Картометрический метод	5.0	Закрепление отсутствует
1461	425171.77	2196629.10	Картометрический метод	5.0	Закрепление отсутствует
1462	425164.82	2196642.04	Картометрический метод	5.0	Закрепление отсутствует

2. Сведения о характерных точках границ объекта

Обозначение характерных точек границ	Координаты, м		Метод определения координат характерной точки	Средняя квадратическая погрешность положения характерной точки (Mt), м	Описание обозначения точки на местности (при наличии)
	X	Y			
1	2	3	4	5	6
1463	425160.40	2196647.52	Картометрический метод	5.0	Закрепление отсутствует
1464	425155.45	2196656.39	Картометрический метод	5.0	Закрепление отсутствует
1465	425151.16	2196667.93	Картометрический метод	5.0	Закрепление отсутствует
1466	425150.55	2196676.86	Картометрический метод	5.0	Закрепление отсутствует
1467	425152.64	2196683.66	Картометрический метод	5.0	Закрепление отсутствует
1468	425158.50	2196695.81	Картометрический метод	5.0	Закрепление отсутствует
1469	425166.11	2196704.61	Картометрический метод	5.0	Закрепление отсутствует
1470	425175.39	2196713.93	Картометрический метод	5.0	Закрепление отсутствует
1471	425182.81	2196718.86	Картометрический метод	5.0	Закрепление отсутствует
1472	425189.02	2196723.78	Картометрический метод	5.0	Закрепление отсутствует
1473	425192.33	2196728.42	Картометрический метод	5.0	Закрепление отсутствует
1474	425193.91	2196731.09	Картометрический метод	5.0	Закрепление отсутствует
1475	425186.95	2196727.80	Картометрический метод	5.0	Закрепление отсутствует
1476	425182.46	2196724.77	Картометрический метод	5.0	Закрепление отсутствует
1477	425175.22	2196718.39	Картометрический метод	5.0	Закрепление отсутствует
1478	425171.03	2196713.77	Картометрический метод	5.0	Закрепление отсутствует
1479	425167.90	2196709.95	Картометрический метод	5.0	Закрепление отсутствует
1480	425152.64	2196752.27	Картометрический метод	5.0	Закрепление отсутствует
1481	425141.72	2196740.12	Картометрический метод	5.0	Закрепление отсутствует
1482	425141.92	2196736.40	Картометрический метод	5.0	Закрепление отсутствует
1483	425142.42	2196727.39	Картометрический метод	5.0	Закрепление отсутствует
1484	425148.25	2196716.50	Картометрический метод	5.0	Закрепление отсутствует
1485	425125.91	2196687.33	Картометрический метод	5.0	Закрепление отсутствует
1486	425139.34	2196641.58	Картометрический метод	5.0	Закрепление отсутствует
1487	425165.86	2196616.53	Картометрический метод	5.0	Закрепление отсутствует

2. Сведения о характерных точках границ объекта

Обозначение характерных точек границ	Координаты, м		Метод определения координат характерной точки	Средняя квадратическая погрешность положения характерной точки (Mt), м	Описание обозначения точки на местности (при наличии)
	X	Y			
1	2	3	4	5	6
1488	425140.23	2196602.77	Картометрический метод	5.0	Закрепление отсутствует
1489	425122.61	2196593.31	Картометрический метод	5.0	Закрепление отсутствует
1490	425119.87	2196591.84	Картометрический метод	5.0	Закрепление отсутствует
1491	425094.92	2196578.45	Картометрический метод	5.0	Закрепление отсутствует
1492	425087.77	2196576.66	Картометрический метод	5.0	Закрепление отсутствует
1493	425081.55	2196575.11	Картометрический метод	5.0	Закрепление отсутствует
1494	425068.34	2196603.47	Картометрический метод	5.0	Закрепление отсутствует
1495	425063.61	2196612.29	Картометрический метод	5.0	Закрепление отсутствует
1496	425069.15	2196626.39	Картометрический метод	5.0	Закрепление отсутствует
1497	425075.86	2196638.53	Картометрический метод	5.0	Закрепление отсутствует
1498	425076.23	2196642.83	Картометрический метод	5.0	Закрепление отсутствует
1499	425081.33	2196647.21	Картометрический метод	5.0	Закрепление отсутствует
1500	425089.60	2196655.28	Картометрический метод	5.0	Закрепление отсутствует
1501	425095.87	2196668.06	Картометрический метод	5.0	Закрепление отсутствует
1502	425103.39	2196683.86	Картометрический метод	5.0	Закрепление отсутствует
1503	425107.28	2196697.89	Картометрический метод	5.0	Закрепление отсутствует
1504	425108.38	2196711.45	Картометрический метод	5.0	Закрепление отсутствует
1505	425108.90	2196720.27	Картометрический метод	5.0	Закрепление отсутствует
1506	425109.43	2196723.28	Картометрический метод	5.0	Закрепление отсутствует
1507	425103.41	2196750.03	Картометрический метод	5.0	Закрепление отсутствует
1508	425099.83	2196755.24	Картометрический метод	5.0	Закрепление отсутствует
1509	425090.20	2196767.02	Картометрический метод	5.0	Закрепление отсутствует
1510	425076.52	2196776.92	Картометрический метод	5.0	Закрепление отсутствует
1511	425065.94	2196779.98	Картометрический метод	5.0	Закрепление отсутствует
1512	425052.54	2196781.77	Картометрический метод	5.0	Закрепление отсутствует

2. Сведения о характерных точках границ объекта					
Обозначение характерных точек границ	**Координаты, м**		**Метод определения координат характерной точки**	**Средняя квадратическая погрешность положения характерной точки (Mt), м**	**Описание обозначения точки на местности (при наличии)**
	X	**Y**			
1	**2**	**3**	**4**	**5**	**6**
1402	425031.28	2196784.79	Картометрический метод	5.0	Закрепление отсутствует
1513	419282.86	2193110.42	Картометрический метод	5.0	Закрепление отсутствует
1514	419280.61	2193109.14	Картометрический метод	5.0	Закрепление отсутствует
1515	419278.92	2193102.88	Картометрический метод	5.0	Закрепление отсутствует
1516	419277.47	2193033.18	Картометрический метод	5.0	Закрепление отсутствует
1517	419292.27	2193044.85	Картометрический метод	5.0	Закрепление отсутствует
1518	419301.10	2193046.98	Картометрический метод	5.0	Закрепление отсутствует
1519	419326.65	2193028.54	Картометрический метод	5.0	Закрепление отсутствует
1520	419343.31	2193007.40	Картометрический метод	5.0	Закрепление отсутствует
1521	419346.88	2192999.83	Картометрический метод	5.0	Закрепление отсутствует
1522	419346.18	2192990.94	Картометрический метод	5.0	Закрепление отсутствует
1523	419331.50	2192969.28	Картометрический метод	5.0	Закрепление отсутствует
1524	419331.37	2192962.92	Картометрический метод	5.0	Закрепление отсутствует
1525	419333.26	2192956.45	Картометрический метод	5.0	Закрепление отсутствует
1526	419337.25	2192950.98	Картометрический метод	5.0	Закрепление отсутствует
1527	419342.65	2192947.19	Картометрический метод	5.0	Закрепление отсутствует
1528	419364.29	2192941.81	Картометрический метод	5.0	Закрепление отсутствует
1529	419371.61	2192938.16	Картометрический метод	5.0	Закрепление отсутствует
1530	419377.50	2192931.83	Картометрический метод	5.0	Закрепление отсутствует
1531	419379.29	2192923.03	Картометрический метод	5.0	Закрепление отсутствует
1532	419376.29	2192914.89	Картометрический метод	5.0	Закрепление отсутствует
1533	419364.68	2192903.96	Картометрический метод	5.0	Закрепление отсутствует
1534	419346.17	2192891.60	Картометрический метод	5.0	Закрепление отсутствует
1535	419342.24	2192886.15	Картометрический метод	5.0	Закрепление отсутствует
1536	419340.40	2192880.35	Картометрический метод	5.0	Закрепление отсутствует

2. Сведения о характерных точках границ объекта					
Обозначение характерных точек границ	**Координаты, м**		**Метод определения координат характерной точки**	**Средняя квадратическая погрешность положения характерной точки (Mt), м**	**Описание обозначения точки на местности (при наличии)**
	X	**Y**			
1	**2**	**3**	**4**	**5**	**6**
1537	419342.66	2192874.50	Картометрический метод	5.0	Закрепление отсутствует
1538	419347.35	2192871.31	Картометрический метод	5.0	Закрепление отсутствует
1539	419365.09	2192871.76	Картометрический метод	5.0	Закрепление отсутствует
1540	419371.69	2192873.36	Картометрический метод	5.0	Закрепление отсутствует
1541	419396.76	2192895.37	Картометрический метод	5.0	Закрепление отсутствует
1542	419417.11	2192905.44	Картометрический метод	5.0	Закрепление отсутствует
1543	419463.97	2192935.54	Картометрический метод	5.0	Закрепление отсутствует
1544	419470.96	2192944.54	Картометрический метод	5.0	Закрепление отсутствует
1545	419476.79	2192947.95	Картометрический метод	5.0	Закрепление отсутствует
1546	419483.65	2192947.91	Картометрический метод	5.0	Закрепление отсутствует
1547	419498.32	2192941.31	Картометрический метод	5.0	Закрепление отсутствует
1548	419509.53	2192927.17	Картометрический метод	5.0	Закрепление отсутствует
1549	419510.73	2192924.10	Картометрический метод	5.0	Закрепление отсутствует
1550	419522.64	2192925.97	Картометрический метод	5.0	Закрепление отсутствует
1551	419531.43	2192927.96	Картометрический метод	5.0	Закрепление отсутствует
1552	419525.29	2192942.66	Картометрический метод	5.0	Закрепление отсутствует
1553	419516.12	2192956.18	Картометрический метод	5.0	Закрепление отсутствует
1554	419508.25	2192958.55	Картометрический метод	5.0	Закрепление отсутствует
1555	419491.78	2192966.18	Картометрический метод	5.0	Закрепление отсутствует
1556	419487.81	2192967.47	Картометрический метод	5.0	Закрепление отсутствует
1557	419482.72	2192967.92	Картометрический метод	5.0	Закрепление отсутствует
1558	419476.82	2192967.95	Картометрический метод	5.0	Закрепление отсутствует
1559	419476.79	2192967.95	Картометрический метод	5.0	Закрепление отсутствует
1560	419472.63	2192967.51	Картометрический метод	5.0	Закрепление отсутствует
1561	419468.66	2192966.22	Картометрический метод	5.0	Закрепление отсутствует

2. Сведения о характерных точках границ объекта					
Обозначение характерных точек границ	**Координаты, м**		**Метод определения координат характерной точки**	**Средняя квадратическая погрешность положения характерной точки (Mt), м**	**Описание обозначения точки на местности (при наличии)**
	X	**Y**			
1	**2**	**3**	**4**	**5**	**6**
1562	419465.02	2192964.12	Картометрический метод	5.0	Закрепление отсутствует
1563	419459.63	2192960.96	Картометрический метод	5.0	Закрепление отсутствует
1564	419456.09	2192957.91	Картометрический метод	5.0	Закрепление отсутствует
1565	419451.58	2192952.35	Картометрический метод	5.0	Закрепление отсутствует
1566	419444.34	2192951.55	Картометрический метод	5.0	Закрепление отсутствует
1567	419418.08	2192933.85	Картометрический метод	5.0	Закрепление отсутствует
1568	419392.90	2192975.02	Картометрический метод	5.0	Закрепление отсутствует
1569	419390.44	2192982.58	Картометрический метод	5.0	Закрепление отсутствует
1570	419390.38	2192982.74	Картометрический метод	5.0	Закрепление отсутствует
1571	419383.36	2192996.27	Картометрический метод	5.0	Закрепление отсутствует
1572	419374.36	2193013.63	Картометрический метод	5.0	Закрепление отсутствует
1573	419367.53	2193020.99	Картометрический метод	5.0	Закрепление отсутствует
1574	419352.44	2193037.27	Картометрический метод	5.0	Закрепление отсутствует
1575	419333.58	2193059.81	Картометрический метод	5.0	Закрепление отсутствует
1576	419310.72	2193091.47	Картометрический метод	5.0	Закрепление отсутствует
1577	419307.29	2193096.60	Картометрический метод	5.0	Закрепление отсутствует
1578	419307.10	2193096.46	Картометрический метод	5.0	Закрепление отсутствует
1579	419303.27	2193101.74	Картометрический метод	5.0	Закрепление отсутствует
1580	419301.11	2193104.73	Картометрический метод	5.0	Закрепление отсутствует
1581	419297.60	2193105.89	Картометрический метод	5.0	Закрепление отсутствует
1582	419290.38	2193108.28	Картометрический метод	5.0	Закрепление отсутствует
1513	419282.86	2193110.42	Картометрический метод	5.0	Закрепление отсутствует
1583	419880.24	2193102.84	Картометрический метод	5.0	Закрепление отсутствует
1584	419875.29	2193101.97	Картометрический метод	5.0	Закрепление отсутствует
1585	419870.82	2193097.79	Картометрический метод	5.0	Закрепление отсутствует

2. Сведения о характерных точках границ объекта					
Обозначение характерных точек границ	**Координаты, м**		**Метод определения координат характерной точки**	**Средняя квадратическая погрешность положения характерной точки (Mt), м**	**Описание обозначения точки на местности (при наличии)**
	X	**Y**			
1	**2**	**3**	**4**	**5**	**6**
1586	419863.12	2193085.55	Картометрический метод	5.0	Закрепление отсутствует
1587	419848.37	2193020.38	Картометрический метод	5.0	Закрепление отсутствует
1588	419847.75	2193005.89	Картометрический метод	5.0	Закрепление отсутствует
1589	419851.39	2192988.08	Картометрический метод	5.0	Закрепление отсутствует
1590	419859.15	2192971.58	Картометрический метод	5.0	Закрепление отсутствует
1591	419867.45	2192958.71	Картометрический метод	5.0	Закрепление отсутствует
1592	419869.47	2192949.66	Картометрический метод	5.0	Закрепление отсутствует
1593	419867.29	2192942.24	Картометрический метод	5.0	Закрепление отсутствует
1594	419857.57	2192924.57	Картометрический метод	5.0	Закрепление отсутствует
1595	419850.34	2192920.69	Картометрический метод	5.0	Закрепление отсутствует
1596	419821.19	2192912.00	Картометрический метод	5.0	Закрепление отсутствует
1597	419812.25	2192911.67	Картометрический метод	5.0	Закрепление отсутствует
1598	419804.80	2192915.88	Картометрический метод	5.0	Закрепление отсутствует
1599	419801.07	2192923.47	Картометрический метод	5.0	Закрепление отсутствует
1600	419800.93	2192932.42	Картометрический метод	5.0	Закрепление отсутствует
1601	419807.14	2192945.99	Картометрический метод	5.0	Закрепление отсутствует
1602	419808.25	2192952.64	Картометрический метод	5.0	Закрепление отсутствует
1603	419806.54	2192962.93	Картометрический метод	5.0	Закрепление отсутствует
1604	419803.44	2192969.04	Картометрический метод	5.0	Закрепление отсутствует
1605	419796.22	2192976.60	Картометрический метод	5.0	Закрепление отсутствует
1606	419790.34	2192979.89	Картометрический метод	5.0	Закрепление отсутствует
1607	419776.28	2192981.36	Картометрический метод	5.0	Закрепление отсутствует
1608	419755.07	2192976.63	Картометрический метод	5.0	Закрепление отсутствует
1609	419745.38	2192972.46	Картометрический метод	5.0	Закрепление отсутствует
1610	419741.16	2192967.52	Картометрический метод	5.0	Закрепление отсутствует

2. Сведения о характерных точках границ объекта					
Обозначение характерных точек границ	**Координаты, м**		**Метод определения координат характерной точки**	**Средняя квадратическая погрешность положения характерной точки (Mt), м**	**Описание обозначения точки на местности (при наличии)**
	X	**Y**			
1	**2**	**3**	**4**	**5**	**6**
1611	419738.84	2192961.93	Картометрический метод	5.0	Закрепление отсутствует
1612	419741.77	2192956.97	Картометрический метод	5.0	Закрепление отсутствует
1613	419752.10	2192946.79	Картометрический метод	5.0	Закрепление отсутствует
1614	419764.75	2192938.64	Картометрический метод	5.0	Закрепление отсутствует
1615	419770.63	2192932.22	Картометрический метод	5.0	Закрепление отсутствует
1616	419771.74	2192926.39	Картометрический метод	5.0	Закрепление отсутствует
1617	419768.47	2192911.95	Картометрический метод	5.0	Закрепление отсутствует
1618	419756.27	2192891.91	Картометрический метод	5.0	Закрепление отсутствует
1619	419750.26	2192886.37	Картометрический метод	5.0	Закрепление отсутствует
1620	419714.22	2192865.29	Картометрический метод	5.0	Закрепление отсутствует
1621	419702.94	2192861.48	Картометрический метод	5.0	Закрепление отсутствует
1622	419691.12	2192860.39	Картометрический метод	5.0	Закрепление отсутствует
1623	419651.13	2192862.71	Картометрический метод	5.0	Закрепление отсутствует
1624	419635.96	2192859.22	Картометрический метод	5.0	Закрепление отсутствует
1625	419630.16	2192857.30	Картометрический метод	5.0	Закрепление отсутствует
1626	419606.38	2192832.91	Картометрический метод	5.0	Закрепление отсутствует
1627	419615.06	2192834.68	Картометрический метод	5.0	Закрепление отсутствует
1628	419622.46	2192836.07	Картометрический метод	5.0	Закрепление отсутствует
1629	419630.20	2192837.27	Картометрический метод	5.0	Закрепление отсутствует
1630	419638.16	2192838.28	Картометрический метод	5.0	Закрепление отсутствует
1631	419646.33	2192839.08	Картометрический метод	5.0	Закрепление отсутствует
1632	419654.73	2192839.78	Картометрический метод	5.0	Закрепление отсутствует
1633	419663.48	2192840.44	Картометрический метод	5.0	Закрепление отсутствует
1634	419672.64	2192841.08	Картометрический метод	5.0	Закрепление отсутствует
1635	419682.22	2192841.68	Картометрический метод	5.0	Закрепление отсутствует

2. Сведения о характерных точках границ объекта					
Обозначение характерных точек границ	**Координаты, м**		**Метод определения координат характерной точки**	**Средняя квадратическая погрешность положения характерной точки (Mt), м**	**Описание обозначения точки на местности (при наличии)**
	X	**Y**			
1	**2**	**3**	**4**	**5**	**6**
1636	419692.12	2192842.22	Картометрический метод	5.0	Закрепление отсутствует
1637	419702.21	2192842.65	Картометрический метод	5.0	Закрепление отсутствует
1638	419708.68	2192844.20	Картометрический метод	5.0	Закрепление отсутствует
1639	419722.12	2192848.12	Картометрический метод	5.0	Закрепление отсутствует
1640	419729.86	2192848.07	Картометрический метод	5.0	Закрепление отсутствует
1641	419732.93	2192848.19	Картометрический метод	5.0	Закрепление отсутствует
1642	419731.33	2192851.13	Картометрический метод	5.0	Закрепление отсутствует
1643	419755.87	2192863.87	Картометрический метод	5.0	Закрепление отсутствует
1644	419764.59	2192869.57	Картометрический метод	5.0	Закрепление отсутствует
1645	419772.23	2192879.33	Картометрический метод	5.0	Закрепление отсутствует
1646	419802.58	2192895.14	Картометрический метод	5.0	Закрепление отсутствует
1647	419805.68	2192892.63	Картометрический метод	5.0	Закрепление отсутствует
1648	419811.57	2192891.95	Картометрический метод	5.0	Закрепление отсутствует
1649	419819.71	2192892.39	Картометрический метод	5.0	Закрепление отсутствует
1650	419814.20	2192903.62	Картометрический метод	5.0	Закрепление отсутствует
1651	419833.82	2192912.74	Картометрический метод	5.0	Закрепление отсутствует
1652	419837.43	2192896.16	Картометрический метод	5.0	Закрепление отсутствует
1653	419841.34	2192896.22	Картометрический метод	5.0	Закрепление отсутствует
1654	419848.51	2192895.06	Картометрический метод	5.0	Закрепление отсутствует
1655	419854.66	2192893.87	Картометрический метод	5.0	Закрепление отсутствует
1656	419875.31	2192907.50	Картометрический метод	5.0	Закрепление отсутствует
1657	419883.81	2192912.65	Картометрический метод	5.0	Закрепление отсутствует
1658	419884.50	2192924.11	Картометрический метод	5.0	Закрепление отсутствует
1659	419885.61	2192936.64	Картометрический метод	5.0	Закрепление отсутствует
1660	419886.81	2192941.77	Картометрический метод	5.0	Закрепление отсутствует

2. Сведения о характерных точках границ объекта					
Обозначение характерных точек границ	**Координаты, м**		**Метод определения координат характерной точки**	**Средняя квадратическая погрешность положения характерной точки (Mt), м**	**Описание обозначения точки на местности (при наличии)**
	X	**Y**			
1	**2**	**3**	**4**	**5**	**6**
1661	419889.03	2192947.16	Картометрический метод	5.0	Закрепление отсутствует
1662	419888.96	2192952.52	Картометрический метод	5.0	Закрепление отсутствует
1663	419887.41	2192961.44	Картометрический метод	5.0	Закрепление отсутствует
1664	419881.88	2192969.29	Картометрический метод	5.0	Закрепление отсутствует
1665	419883.93	2192970.52	Картометрический метод	5.0	Закрепление отсутствует
1666	419882.53	2192973.62	Картометрический метод	5.0	Закрепление отсутствует
1667	419875.00	2192982.95	Картометрический метод	5.0	Закрепление отсутствует
1668	419874.10	2192992.38	Картометрический метод	5.0	Закрепление отсутствует
1669	419875.98	2193003.90	Картометрический метод	5.0	Закрепление отсутствует
1670	419887.33	2193032.41	Картометрический метод	5.0	Закрепление отсутствует
1671	419891.79	2193041.93	Картометрический метод	5.0	Закрепление отсутствует
1672	419893.35	2193044.39	Картометрический метод	5.0	Закрепление отсутствует
1673	419880.25	2193062.03	Картометрический метод	5.0	Закрепление отсутствует
1674	419883.04	2193074.27	Картометрический метод	5.0	Закрепление отсутствует
1675	419886.39	2193080.94	Картометрический метод	5.0	Закрепление отсутствует
1676	419882.74	2193084.19	Картометрический метод	5.0	Закрепление отсутствует
1677	419880.10	2193092.21	Картометрический метод	5.0	Закрепление отсутствует
1678	419880.96	2193095.36	Картометрический метод	5.0	Закрепление отсутствует
1583	419880.24	2193102.84	Картометрический метод	5.0	Закрепление отсутствует
1679	424622.60	2196854.00	Картометрический метод	5.0	Закрепление отсутствует
1680	424611.61	2196852.65	Картометрический метод	5.0	Закрепление отсутствует
1681	424600.53	2196848.57	Картометрический метод	5.0	Закрепление отсутствует
1682	424584.24	2196836.48	Картометрический метод	5.0	Закрепление отсутствует
1683	424585.94	2196833.36	Картометрический метод	5.0	Закрепление отсутствует
1684	424580.77	2196827.83	Картометрический метод	5.0	Закрепление отсутствует

2. Сведения о характерных точках границ объекта					
Обозначение характерных точек границ	**Координаты, м**		**Метод определения координат характерной точки**	**Средняя квадратическая погрешность положения характерной точки (Mt), м**	**Описание обозначения точки на местности (при наличии)**
	X	**Y**			
1	**2**	**3**	**4**	**5**	**6**
1685	424585.89	2196807.37	Картометрический метод	5.0	Закрепление отсутствует
1686	424595.19	2196819.66	Картометрический метод	5.0	Закрепление отсутствует
1687	424609.66	2196830.67	Картометрический метод	5.0	Закрепление отсутствует
1688	424615.77	2196833.08	Картометрический метод	5.0	Закрепление отсутствует
1689	424622.60	2196834.00	Картометрический метод	5.0	Закрепление отсутствует
1690	424629.30	2196833.28	Картометрический метод	5.0	Закрепление отсутствует
1691	424637.28	2196830.11	Картометрический метод	5.0	Закрепление отсутствует
1692	424644.90	2196822.84	Картометрический метод	5.0	Закрепление отсутствует
1693	424655.13	2196805.62	Картометрический метод	5.0	Закрепление отсутствует
1694	424659.23	2196795.57	Картометрический метод	5.0	Закрепление отсутствует
1695	424660.70	2196788.87	Картометрический метод	5.0	Закрепление отсутствует
1696	424665.78	2196786.92	Картометрический метод	5.0	Закрепление отсутствует
1697	424662.83	2196775.27	Картометрический метод	5.0	Закрепление отсутствует
1698	424664.47	2196769.12	Картометрический метод	5.0	Закрепление отсутствует
1699	424671.16	2196755.14	Картометрический метод	5.0	Закрепление отсутствует
1700	424679.53	2196734.07	Картометрический метод	5.0	Закрепление отсутствует
1701	424687.62	2196708.49	Картометрический метод	5.0	Закрепление отсутствует
1702	424694.08	2196696.35	Картометрический метод	5.0	Закрепление отсутствует
1703	424701.72	2196688.12	Картометрический метод	5.0	Закрепление отсутствует
1704	424704.25	2196678.17	Картометрический метод	5.0	Закрепление отсутствует
1705	424711.37	2196667.82	Картометрический метод	5.0	Закрепление отсутствует
1706	424718.91	2196666.70	Картометрический метод	5.0	Закрепление отсутствует
1707	424723.75	2196672.30	Картометрический метод	5.0	Закрепление отсутствует
1708	424726.13	2196677.46	Картометрический метод	5.0	Закрепление отсутствует
1709	424728.85	2196688.37	Картометрический метод	5.0	Закрепление отсутствует

2. Сведения о характерных точках границ объекта

Обозначение характерных точек границ	Координаты, м		Метод определения координат характерной точки	Средняя квадратическая погрешность положения характерной точки (Mt), м	Описание обозначения точки на местности (при наличии)
	X	Y			
1	2	3	4	5	6
1710	424728.70	2196693.70	Картометрический метод	5.0	Закрепление отсутствует
1711	424730.13	2196703.49	Картометрический метод	5.0	Закрепление отсутствует
1712	424729.69	2196729.53	Картометрический метод	5.0	Закрепление отсутствует
1713	424730.40	2196737.06	Картометрический метод	5.0	Закрепление отсутствует
1714	424742.91	2196770.86	Картометрический метод	5.0	Закрепление отсутствует
1715	424750.95	2196786.49	Картометрический метод	5.0	Закрепление отсутствует
1716	424757.55	2196793.42	Картометрический метод	5.0	Закрепление отсутствует
1717	424765.28	2196797.91	Картометрический метод	5.0	Закрепление отсутствует
1718	424773.05	2196799.52	Картометрический метод	5.0	Закрепление отсутствует
1719	424800.01	2196797.45	Картометрический метод	5.0	Закрепление отсутствует
1720	424811.19	2196789.82	Картометрический метод	5.0	Закрепление отсутствует
1721	424832.18	2196770.37	Картометрический метод	5.0	Закрепление отсутствует
1722	424838.56	2196763.42	Картометрический метод	5.0	Закрепление отсутствует
1723	424844.22	2196759.53	Картометрический метод	5.0	Закрепление отсутствует
1724	424848.18	2196755.63	Картометрический метод	5.0	Закрепление отсутствует
1725	424867.47	2196740.29	Картометрический метод	5.0	Закрепление отсутствует
1726	424873.06	2196733.80	Картометрический метод	5.0	Закрепление отсутствует
1727	424881.61	2196721.15	Картометрический метод	5.0	Закрепление отсутствует
1728	424912.29	2196663.97	Картометрический метод	5.0	Закрепление отсутствует
1729	424917.99	2196649.87	Картометрический метод	5.0	Закрепление отсутствует
1730	424918.20	2196642.25	Картометрический метод	5.0	Закрепление отсутствует
1731	424916.63	2196635.08	Картометрический метод	5.0	Закрепление отсутствует
1732	424917.78	2196626.28	Картометрический метод	5.0	Закрепление отсутствует
1733	424920.80	2196616.18	Картометрический метод	5.0	Закрепление отсутствует
1734	424924.22	2196611.13	Картометрический метод	5.0	Закрепление отсутствует

2. Сведения о характерных точках границ объекта					
Обозначение характерных точек границ	**Координаты, м**		**Метод определения координат характерной точки**	**Средняя квадратическая погрешность положения характерной точки (Mt), м**	**Описание обозначения точки на местности (при наличии)**
	X	**Y**			
1	**2**	**3**	**4**	**5**	**6**
1735	424930.33	2196606.85	Картометрический метод	5.0	Закрепление отсутствует
1736	424935.75	2196605.49	Картометрический метод	5.0	Закрепление отсутствует
1737	424942.23	2196606.06	Картометрический метод	5.0	Закрепление отсутствует
1738	424947.31	2196609.55	Картометрический метод	5.0	Закрепление отсутствует
1739	424951.36	2196618.08	Картометрический метод	5.0	Закрепление отсутствует
1740	424953.19	2196623.78	Картометрический метод	5.0	Закрепление отсутствует
1741	424959.65	2196638.64	Картометрический метод	5.0	Закрепление отсутствует
1742	424953.52	2196636.06	Картометрический метод	5.0	Закрепление отсутствует
1743	424941.72	2196653.40	Картометрический метод	5.0	Закрепление отсутствует
1744	424940.80	2196649.22	Картометрический метод	5.0	Закрепление отсутствует
1745	424940.80	2196645.18	Картометрический метод	5.0	Закрепление отсутствует
1746	424937.59	2196637.83	Картометрический метод	5.0	Закрепление отсутствует
1747	424938.09	2196640.16	Картометрический метод	5.0	Закрепление отсутствует
1748	424938.09	2196644.34	Картометрический метод	5.0	Закрепление отсутствует
1749	424937.88	2196651.96	Картометрический метод	5.0	Закрепление отсутствует
1750	424937.01	2196656.05	Картометрический метод	5.0	Закрепление отсутствует
1751	424932.47	2196667.00	Картометрический метод	5.0	Закрепление отсутствует
1752	424861.99	2196770.61	Картометрический метод	5.0	Закрепление отсутствует
1753	424851.78	2196778.59	Картометрический метод	5.0	Закрепление отсутствует
1754	424848.28	2196782.50	Картометрический метод	5.0	Закрепление отсутствует
1755	424838.25	2196791.86	Картометрический метод	5.0	Закрепление отсутствует
1756	424825.18	2196804.23	Картометрический метод	5.0	Закрепление отсутствует
1757	424815.73	2196811.08	Картометрический метод	5.0	Закрепление отсутствует
1758	424796.41	2196815.24	Картометрический метод	5.0	Закрепление отсутствует
1759	424795.67	2196817.79	Картометрический метод	5.0	Закрепление отсутствует

2. Сведения о характерных точках границ объекта					
Обозначение характерных точек границ	**Координаты, м**		**Метод определения координат характерной точки**	**Средняя квадратическая погрешность положения характерной точки (Mt), м**	**Описание обозначения точки на местности (при наличии)**
	X	**Y**			
1	**2**	**3**	**4**	**5**	**6**
1760	424788.22	2196818.35	Картометрический метод	5.0	Закрепление отсутствует
1761	424778.31	2196819.27	Картометрический метод	5.0	Закрепление отсутствует
1762	424768.89	2196819.08	Картометрический метод	5.0	Закрепление отсутствует
1763	424757.15	2196816.19	Картометрический метод	5.0	Закрепление отсутствует
1764	424745.80	2196809.60	Картометрический метод	5.0	Закрепление отсутствует
1765	424740.26	2196803.98	Картометрический метод	5.0	Закрепление отсутствует
1766	424733.50	2196796.25	Картометрический метод	5.0	Закрепление отсутствует
1767	424725.59	2196780.86	Картометрический метод	5.0	Закрепление отсутствует
1768	424717.45	2196759.14	Картометрический метод	5.0	Закрепление отсутствует
1769	424709.98	2196740.22	Картометрический метод	5.0	Закрепление отсутствует
1770	424709.80	2196731.62	Картометрический метод	5.0	Закрепление отсутствует
1771	424709.82	2196720.66	Картометрический метод	5.0	Закрепление отсутствует
1772	424710.12	2196708.76	Картометрический метод	5.0	Закрепление отсутствует
1773	424706.16	2196716.21	Картометрический метод	5.0	Закрепление отсутствует
1774	424702.41	2196728.29	Картометрический метод	5.0	Закрепление отсутствует
1775	424698.56	2196740.25	Картометрический метод	5.0	Закрепление отсутствует
1776	424693.67	2196753.30	Картометрический метод	5.0	Закрепление отсутствует
1777	424689.01	2196763.98	Картометрический метод	5.0	Закрепление отсутствует
1778	424683.05	2196774.85	Картометрический метод	5.0	Закрепление отсутствует
1779	424682.56	2196778.71	Картометрический метод	5.0	Закрепление отсутствует
1780	424680.23	2196785.10	Картометрический метод	5.0	Закрепление отсутствует
1781	424680.92	2196788.58	Картометрический метод	5.0	Закрепление отсутствует
1782	424679.72	2196795.05	Картометрический метод	5.0	Закрепление отсутствует
1783	424677.03	2196805.50	Картометрический метод	5.0	Закрепление отсутствует
1784	424669.49	2196821.50	Картометрический метод	5.0	Закрепление отсутствует

2. Сведения о характерных точках границ объекта					
Обозначение характерных точек границ	**Координаты, м**		**Метод определения координат характерной точки**	**Средняя квадратическая погрешность положения характерной точки (Mt), м**	**Описание обозначения точки на местности (при наличии)**
	X	**Y**			
1	**2**	**3**	**4**	**5**	**6**
1785	424655.79	2196840.21	Картометрический метод	5.0	Закрепление отсутствует
1786	424648.81	2196847.31	Картометрический метод	5.0	Закрепление отсутствует
1787	424633.46	2196852.84	Картометрический метод	5.0	Закрепление отсутствует
1679	424622.60	2196854.00	Картометрический метод	5.0	Закрепление отсутствует
1788	421420.12	2194654.12	Картометрический метод	5.0	Закрепление отсутствует
1789	421406.68	2194646.34	Картометрический метод	5.0	Закрепление отсутствует
1790	421383.41	2194634.98	Картометрический метод	5.0	Закрепление отсутствует
1791	421359.67	2194623.40	Картометрический метод	5.0	Закрепление отсутствует
1792	421334.60	2194611.17	Картометрический метод	5.0	Закрепление отсутствует
1793	421317.07	2194602.61	Картометрический метод	5.0	Закрепление отсутствует
1794	421312.85	2194595.71	Картометрический метод	5.0	Закрепление отсутствует
1795	421311.50	2194588.93	Картометрический метод	5.0	Закрепление отсутствует
1796	421310.15	2194582.14	Картометрический метод	5.0	Закрепление отсутствует
1797	421313.28	2194562.39	Картометрический метод	5.0	Закрепление отсутствует
1798	421307.43	2194541.79	Картометрический метод	5.0	Закрепление отсутствует
1799	421300.53	2194534.21	Картометрический метод	5.0	Закрепление отсутствует
1800	421283.94	2194516.01	Картометрический метод	5.0	Закрепление отсутствует
1801	421270.76	2194488.07	Картометрический метод	5.0	Закрепление отсутствует
1802	421266.47	2194483.46	Картометрический метод	5.0	Закрепление отсутствует
1803	421259.47	2194521.76	Картометрический метод	5.0	Закрепление отсутствует
1804	421251.70	2194547.82	Картометрический метод	5.0	Закрепление отсутствует
1805	421245.75	2194567.81	Картометрический метод	5.0	Закрепление отсутствует
1806	421242.66	2194573.98	Картометрический метод	5.0	Закрепление отсутствует
1807	421233.43	2194592.42	Картометрический метод	5.0	Закрепление отсутствует
1808	421231.08	2194597.11	Картометрический метод	5.0	Закрепление отсутствует

2. Сведения о характерных точках границ объекта					
Обозначение характерных точек границ	**Координаты, м**		**Метод определения координат характерной точки**	**Средняя квадратическая погрешность положения характерной точки (Mt), м**	**Описание обозначения точки на местности (при наличии)**
	X	**Y**			
1	**2**	**3**	**4**	**5**	**6**
1809	421220.03	2194619.17	Картометрический метод	5.0	Закрепление отсутствует
1810	421218.47	2194623.28	Картометрический метод	5.0	Закрепление отсутствует
1811	421208.76	2194622.35	Картометрический метод	5.0	Закрепление отсутствует
1812	421179.03	2194623.14	Картометрический метод	5.0	Закрепление отсутствует
1813	421139.34	2194613.26	Картометрический метод	5.0	Закрепление отсутствует
1814	421143.22	2194593.00	Картометрический метод	5.0	Закрепление отсутствует
1815	421143.56	2194591.20	Картометрический метод	5.0	Закрепление отсутствует
1816	421149.89	2194567.16	Картометрический метод	5.0	Закрепление отсутствует
1817	421150.20	2194565.84	Картометрический метод	5.0	Закрепление отсутствует
1818	421153.88	2194550.15	Картометрический метод	5.0	Закрепление отсутствует
1819	421146.57	2194540.64	Картометрический метод	5.0	Закрепление отсутствует
1820	421134.34	2194524.72	Картометрический метод	5.0	Закрепление отсутствует
1821	421129.85	2194518.88	Картометрический метод	5.0	Закрепление отсутствует
1822	421116.60	2194519.22	Картометрический метод	5.0	Закрепление отсутствует
1823	421139.53	2194514.11	Картометрический метод	5.0	Закрепление отсутствует
1824	421146.24	2194514.37	Картометрический метод	5.0	Закрепление отсутствует
1825	421167.90	2194524.51	Картометрический метод	5.0	Закрепление отсутствует
1826	421176.63	2194531.65	Картометрический метод	5.0	Закрепление отсутствует
1827	421199.41	2194570.16	Картометрический метод	5.0	Закрепление отсутствует
1828	421205.53	2194577.13	Картометрический метод	5.0	Закрепление отсутствует
1829	421214.27	2194582.38	Картометрический метод	5.0	Закрепление отсутствует
1830	421219.37	2194583.15	Картометрический метод	5.0	Закрепление отсутствует
1831	421224.85	2194582.27	Картометрический метод	5.0	Закрепление отсутствует
1832	421229.73	2194579.61	Картометрический метод	5.0	Закрепление отсутствует
1833	421233.32	2194575.30	Картометрический метод	5.0	Закрепление отсутствует

2. Сведения о характерных точках границ объекта

Обозначение характерных точек границ	Координаты, м		Метод определения координат характерной точки	Средняя квадратическая погрешность положения характерной точки (Mt), м	Описание обозначения точки на местности (при наличии)
	X	Y			
1	2	3	4	5	6
1834	421235.37	2194570.56	Картометрический метод	5.0	Закрепление отсутствует
1835	421237.36	2194557.37	Картометрический метод	5.0	Закрепление отсутствует
1836	421237.86	2194541.25	Картометрический метод	5.0	Закрепление отсутствует
1837	421240.26	2194530.08	Картометрический метод	5.0	Закрепление отсутствует
1838	421244.26	2194523.09	Картометрический метод	5.0	Закрепление отсутствует
1839	421252.44	2194473.90	Картометрический метод	5.0	Закрепление отсутствует
1840	421256.03	2194467.81	Картометрический метод	5.0	Закрепление отсутствует
1841	421270.79	2194455.02	Картометрический метод	5.0	Закрепление отсутствует
1842	421288.01	2194444.73	Картометрический метод	5.0	Закрепление отсутствует
1843	421293.70	2194443.21	Картометрический метод	5.0	Закрепление отсутствует
1844	421298.46	2194445.47	Картометрический метод	5.0	Закрепление отсутствует
1845	421300.43	2194451.13	Картометрический метод	5.0	Закрепление отсутствует
1846	421298.36	2194466.20	Картометрический метод	5.0	Закрепление отсутствует
1847	421290.93	2194490.32	Картометрический метод	5.0	Закрепление отсутствует
1848	421291.08	2194500.25	Картометрический метод	5.0	Закрепление отсутствует
1849	421293.04	2194505.14	Картометрический метод	5.0	Закрепление отсутствует
1850	421322.31	2194534.55	Картометрический метод	5.0	Закрепление отсутствует
1851	421326.44	2194540.86	Картометрический метод	5.0	Закрепление отсутствует
1852	421327.71	2194556.79	Картометрический метод	5.0	Закрепление отсутствует
1853	421325.45	2194568.67	Картометрический метод	5.0	Закрепление отсутствует
1854	421325.64	2194579.15	Картометрический метод	5.0	Закрепление отсутствует
1855	421328.31	2194589.18	Картометрический метод	5.0	Закрепление отсутствует
1856	421330.67	2194594.36	Картометрический метод	5.0	Закрепление отсутствует
1857	421334.50	2194599.76	Картометрический метод	5.0	Закрепление отсутствует
1858	421340.38	2194603.59	Картометрический метод	5.0	Закрепление отсутствует

2. Сведения о характерных точках границ объекта					
Обозначение характерных точек границ	**Координаты, м**		**Метод определения координат характерной точки**	**Средняя квадратическая погрешность положения характерной точки (Mt), м**	**Описание обозначения точки на местности (при наличии)**
	X	**Y**			
1	**2**	**3**	**4**	**5**	**6**
1859	421355.73	2194606.35	Картометрический метод	5.0	Закрепление отсутствует
1860	421367.77	2194606.84	Картометрический метод	5.0	Закрепление отсутствует
1861	421431.09	2194628.82	Картометрический метод	5.0	Закрепление отсутствует
1862	421426.82	2194643.20	Картометрический метод	5.0	Закрепление отсутствует
1863	421423.30	2194648.26	Картометрический метод	5.0	Закрепление отсутствует
1788	421420.12	2194654.12	Картометрический метод	5.0	Закрепление отсутствует
1864	424838.37	2198003.75	Картометрический метод	5.0	Закрепление отсутствует
1865	424829.06	2198003.29	Картометрический метод	5.0	Закрепление отсутствует
1866	424805.36	2197993.82	Картометрический метод	5.0	Закрепление отсутствует
1867	424795.88	2197978.23	Картометрический метод	5.0	Закрепление отсутствует
1868	424803.24	2197956.69	Картометрический метод	5.0	Закрепление отсутствует
1869	424799.33	2197950.71	Картометрический метод	5.0	Закрепление отсутствует
1870	424796.85	2197937.53	Картометрический метод	5.0	Закрепление отсутствует
1871	424791.04	2197932.78	Картометрический метод	5.0	Закрепление отсутствует
1872	424779.88	2197931.43	Картометрический метод	5.0	Закрепление отсутствует
1873	424766.14	2197945.69	Картометрический метод	5.0	Закрепление отсутствует
1874	424755.84	2197951.81	Картометрический метод	5.0	Закрепление отсутствует
1875	424741.57	2197950.89	Картометрический метод	5.0	Закрепление отсутствует
1876	424728.43	2197946.18	Картометрический метод	5.0	Закрепление отсутствует
1877	424719.61	2197935.21	Картометрический метод	5.0	Закрепление отсутствует
1878	424709.23	2197899.51	Картометрический метод	5.0	Закрепление отсутствует
1879	424685.16	2197892.96	Картометрический метод	5.0	Закрепление отсутствует
1880	424687.52	2197886.48	Картометрический метод	5.0	Закрепление отсутствует
1881	424714.72	2197894.16	Картометрический метод	5.0	Закрепление отсутствует
1882	424719.22	2197895.72	Картометрический метод	5.0	Закрепление отсутствует

2. Сведения о характерных точках границ объекта					
Обозначение характерных точек границ	**Координаты, м**		**Метод определения координат характерной точки**	**Средняя квадратическая погрешность положения характерной точки (Mt), м**	**Описание обозначения точки на местности (при наличии)**
	X	**Y**			
1	**2**	**3**	**4**	**5**	**6**
1883	424728.45	2197887.79	Картометрический метод	5.0	Закрепление отсутствует
1884	424737.94	2197868.63	Картометрический метод	5.0	Закрепление отсутствует
1885	424750.13	2197876.24	Картометрический метод	5.0	Закрепление отсутствует
1886	424743.32	2197896.50	Картометрический метод	5.0	Закрепление отсутствует
1887	424781.95	2197915.03	Картометрический метод	5.0	Закрепление отсутствует
1888	424789.09	2197899.01	Картометрический метод	5.0	Закрепление отсутствует
1889	424800.26	2197909.06	Картометрический метод	5.0	Закрепление отсутствует
1890	424799.10	2197909.42	Картометрический метод	5.0	Закрепление отсутствует
1891	424808.29	2197916.93	Картометрический метод	5.0	Закрепление отсутствует
1892	424809.34	2197918.53	Картометрический метод	5.0	Закрепление отсутствует
1893	424810.45	2197920.25	Картометрический метод	5.0	Закрепление отсутствует
1894	424816.63	2197935.16	Картометрический метод	5.0	Закрепление отсутствует
1895	424848.40	2197946.81	Картометрический метод	5.0	Закрепление отсутствует
1896	424872.87	2197950.13	Картометрический метод	5.0	Закрепление отсутствует
1897	424880.52	2197952.56	Картометрический метод	5.0	Закрепление отсутствует
1898	424883.18	2197951.59	Картометрический метод	5.0	Закрепление отсутствует
1899	424906.78	2197943.02	Картометрический метод	5.0	Закрепление отсутствует
1900	424927.79	2197937.09	Картометрический метод	5.0	Закрепление отсутствует
1901	424952.81	2197930.03	Картометрический метод	5.0	Закрепление отсутствует
1902	424960.38	2197926.78	Картометрический метод	5.0	Закрепление отсутствует
1903	424979.88	2197944.89	Картометрический метод	5.0	Закрепление отсутствует
1904	424994.84	2197960.78	Картометрический метод	5.0	Закрепление отсутствует
1905	424994.85	2197960.79	Картометрический метод	5.0	Закрепление отсутствует
1906	424978.75	2197967.18	Картометрический метод	5.0	Закрепление отсутствует
1907	424971.17	2197968.92	Картометрический метод	5.0	Закрепление отсутствует

2. Сведения о характерных точках границ объекта

Обозначение характерных точек границ	Координаты, м		Метод определения координат характерной точки	Средняя квадратическая погрешность положения характерной точки (Mt), м	Описание обозначения точки на местности (при наличии)
	X	Y			
1	2	3	4	5	6
1908	424954.71	2197971.42	Картометрический метод	5.0	Закрепление отсутствует
1909	424944.10	2197971.86	Картометрический метод	5.0	Закрепление отсутствует
1910	424927.64	2197975.53	Картометрический метод	5.0	Закрепление отсутствует
1911	424922.71	2197973.94	Картометрический метод	5.0	Закрепление отсутствует
1912	424919.42	2197979.18	Картометрический метод	5.0	Закрепление отсутствует
1913	424915.54	2197977.48	Картометрический метод	5.0	Закрепление отсутствует
1914	424906.96	2197966.58	Картометрический метод	5.0	Закрепление отсутствует
1915	424893.30	2197966.07	Картометрический метод	5.0	Закрепление отсутствует
1916	424884.57	2197981.43	Картометрический метод	5.0	Закрепление отсутствует
1917	424870.06	2197984.96	Картометрический метод	5.0	Закрепление отсутствует
1918	424850.86	2197998.01	Картометрический метод	5.0	Закрепление отсутствует
1864	424838.37	2198003.75	Картометрический метод	5.0	Закрепление отсутствует
1919	424779.60	2196791.62	Картометрический метод	5.0	Закрепление отсутствует
1920	424772.91	2196791.25	Картометрический метод	5.0	Закрепление отсутствует
1921	424761.33	2196788.35	Картометрический метод	5.0	Закрепление отсутствует
1922	424757.15	2196784.46	Картометрический метод	5.0	Закрепление отсутствует
1923	424753.67	2196778.95	Картометрический метод	5.0	Закрепление отсутствует
1924	424749.17	2196768.63	Картометрический метод	5.0	Закрепление отсутствует
1925	424741.85	2196745.56	Картометрический метод	5.0	Закрепление отсутствует
1926	424738.54	2196738.13	Картометрический метод	5.0	Закрепление отсутствует
1927	424737.26	2196732.37	Картометрический метод	5.0	Закрепление отсутствует
1928	424737.28	2196720.89	Картометрический метод	5.0	Закрепление отсутствует
1929	424737.91	2196715.57	Картометрический метод	5.0	Закрепление отсутствует
1930	424737.77	2196705.86	Картометрический метод	5.0	Закрепление отсутствует
1931	424734.83	2196682.17	Картометрический метод	5.0	Закрепление отсутствует

2. Сведения о характерных точках границ объекта					
Обозначение характерных точек границ	**Координаты, м**		**Метод определения координат характерной точки**	**Средняя квадратическая погрешность положения характерной точки (Mt), м**	**Описание обозначения точки на местности (при наличии)**
	X	**Y**			
1	**2**	**3**	**4**	**5**	**6**
1932	424728.98	2196666.23	Картометрический метод	5.0	Закрепление отсутствует
1933	424722.15	2196660.87	Картометрический метод	5.0	Закрепление отсутствует
1934	424715.67	2196659.88	Картометрический метод	5.0	Закрепление отсутствует
1935	424706.94	2196663.52	Картометрический метод	5.0	Закрепление отсутствует
1936	424700.56	2196670.12	Картометрический метод	5.0	Закрепление отсутствует
1937	424698.49	2196675.77	Картометрический метод	5.0	Закрепление отсутствует
1938	424694.10	2196681.51	Картометрический метод	5.0	Закрепление отсутствует
1939	424684.54	2196700.04	Картометрический метод	5.0	Закрепление отсутствует
1940	424663.99	2196756.91	Картометрический метод	5.0	Закрепление отсутствует
1941	424644.79	2196751.13	Картометрический метод	5.0	Закрепление отсутствует
1942	424647.38	2196744.97	Картометрический метод	5.0	Закрепление отсутствует
1943	424651.33	2196735.19	Картометрический метод	5.0	Закрепление отсутствует
1944	424654.62	2196727.02	Картометрический метод	5.0	Закрепление отсутствует
1945	424662.57	2196702.47	Картометрический метод	5.0	Закрепление отсутствует
1946	424667.22	2196690.04	Картометрический метод	5.0	Закрепление отсутствует
1947	424676.78	2196671.51	Картометрический метод	5.0	Закрепление отсутствует
1948	424682.49	2196661.12	Картометрический метод	5.0	Закрепление отсутствует
1949	424691.96	2196649.49	Картометрический метод	5.0	Закрепление отсутствует
1950	424703.12	2196643.82	Картометрический метод	5.0	Закрепление отсутствует
1951	424714.68	2196639.65	Картометрический метод	5.0	Закрепление отсутствует
1952	424733.74	2196644.03	Картометрический метод	5.0	Закрепление отсутствует
1953	424747.17	2196657.73	Картометрический метод	5.0	Закрепление отсутствует
1954	424754.19	2196676.47	Картометрический метод	5.0	Закрепление отсутствует
1955	424757.43	2196698.86	Картометрический метод	5.0	Закрепление отсутствует
1956	424757.80	2196713.48	Картометрический метод	5.0	Закрепление отсутствует

2. Сведения о характерных точках границ объекта					
Обозначение характерных точек границ	**Координаты, м**		**Метод определения координат характерной точки**	**Средняя квадратическая погрешность положения характерной точки (Mt), м**	**Описание обозначения точки на местности (при наличии)**
	X	**Y**			
1	**2**	**3**	**4**	**5**	**6**
1957	424757.22	2196730.91	Картометрический метод	5.0	Закрепление отсутствует
1958	424761.29	2196740.57	Картометрический метод	5.0	Закрепление отсутствует
1959	424768.19	2196762.45	Картометрический метод	5.0	Закрепление отсутствует
1960	424771.90	2196770.39	Картометрический метод	5.0	Закрепление отсутствует
1961	424781.46	2196771.77	Картометрический метод	5.0	Закрепление отсутствует
1962	424798.14	2196767.96	Картометрический метод	5.0	Закрепление отсутствует
1963	424807.58	2196758.79	Картометрический метод	5.0	Закрепление отсутствует
1964	424818.46	2196746.19	Картометрический метод	5.0	Закрепление отсутствует
1965	424850.62	2196720.10	Картометрический метод	5.0	Закрепление отсутствует
1966	424866.24	2196693.36	Картометрический метод	5.0	Закрепление отсутствует
1967	424882.61	2196665.33	Картометрический метод	5.0	Закрепление отсутствует
1968	424889.60	2196653.36	Картометрический метод	5.0	Закрепление отсутствует
1969	424886.97	2196636.84	Картометрический метод	5.0	Закрепление отсутствует
1970	424887.22	2196634.38	Картометрический метод	5.0	Закрепление отсутствует
1971	424888.26	2196623.98	Картометрический метод	5.0	Закрепление отсутствует
1972	424895.58	2196603.03	Картометрический метод	5.0	Закрепление отсутствует
1973	424911.36	2196607.58	Картометрический метод	5.0	Закрепление отсутствует
1974	424917.37	2196584.44	Картометрический метод	5.0	Закрепление отсутствует
1975	424923.71	2196581.66	Картометрический метод	5.0	Закрепление отсутствует
1976	424931.11	2196578.99	Картометрический метод	5.0	Закрепление отсутствует
1977	424941.24	2196578.48	Картометрический метод	5.0	Закрепление отсутствует
1978	424947.00	2196578.89	Картометрический метод	5.0	Закрепление отсутствует
1979	424950.99	2196580.18	Картометрический метод	5.0	Закрепление отсутствует
1980	424954.61	2196582.27	Картометрический метод	5.0	Закрепление отсутствует
1981	424957.85	2196584.78	Картометрический метод	5.0	Закрепление отсутствует

2. Сведения о характерных точках границ объекта

Обозначение характерных точек границ	Координаты, м		Метод определения координат характерной точки	Средняя квадратическая погрешность положения характерной точки (Mt), м	Описание обозначения точки на местности (при наличии)
	X	Y			
1	2	3	4	5	6
1982	424951.78	2196605.39	Картометрический метод	5.0	Закрепление отсутствует
1983	424942.85	2196598.45	Картометрический метод	5.0	Закрепление отсутствует
1984	424935.27	2196598.55	Картометрический метод	5.0	Закрепление отсутствует
1985	424925.85	2196602.51	Картометрический метод	5.0	Закрепление отсутствует
1986	424919.92	2196606.19	Картометрический метод	5.0	Закрепление отсутствует
1987	424915.48	2196610.36	Картометрический метод	5.0	Закрепление отсутствует
1988	424910.38	2196617.87	Картометрический метод	5.0	Закрепление отсутствует
1989	424908.86	2196623.80	Картометрический метод	5.0	Закрепление отсутствует
1990	424907.72	2196632.12	Картометрический метод	5.0	Закрепление отсутствует
1991	424906.20	2196637.77	Картометрический метод	5.0	Закрепление отсутствует
1992	424906.32	2196644.20	Картометрический метод	5.0	Закрепление отсутствует
1993	424909.98	2196650.81	Картометрический метод	5.0	Закрепление отсутствует
1994	424908.98	2196658.66	Картометрический метод	5.0	Закрепление отсутствует
1995	424894.20	2196683.26	Картометрический метод	5.0	Закрепление отсутствует
1996	424884.18	2196705.33	Картометрический метод	5.0	Закрепление отсутствует
1997	424869.21	2196729.37	Картометрический метод	5.0	Закрепление отсутствует
1998	424864.48	2196735.46	Картометрический метод	5.0	Закрепление отсутствует
1999	424835.88	2196756.48	Картометрический метод	5.0	Закрепление отсутствует
2000	424812.55	2196781.98	Картометрический метод	5.0	Закрепление отсутствует
2001	424808.26	2196785.47	Картометрический метод	5.0	Закрепление отсутствует
2002	424799.33	2196788.90	Картометрический метод	5.0	Закрепление отсутствует
1919	424779.60	2196791.62	Картометрический метод	5.0	Закрепление отсутствует
2003	420553.71	2193702.18	Картометрический метод	5.0	Закрепление отсутствует
2004	420529.19	2193680.06	Картометрический метод	5.0	Закрепление отсутствует
2005	420524.57	2193672.01	Картометрический метод	5.0	Закрепление отсутствует

2. Сведения о характерных точках границ объекта					
Обозначение характерных точек границ	**Координаты, м**		**Метод определения координат характерной точки**	**Средняя квадратическая погрешность положения характерной точки (Mt), м**	**Описание обозначения точки на местности (при наличии)**
	X	**Y**			
1	**2**	**3**	**4**	**5**	**6**
2006	420514.75	2193654.91	Картометрический метод	5.0	Закрепление отсутствует
2007	420509.77	2193637.70	Картометрический метод	5.0	Закрепление отсутствует
2008	420502.93	2193614.07	Картометрический метод	5.0	Закрепление отсутствует
2009	420506.28	2193604.45	Картометрический метод	5.0	Закрепление отсутствует
2010	420560.38	2193560.31	Картометрический метод	5.0	Закрепление отсутствует
2011	420562.19	2193558.78	Картометрический метод	5.0	Закрепление отсутствует
2012	420587.37	2193589.63	Картометрический метод	5.0	Закрепление отсутствует
2013	420586.52	2193590.46	Картометрический метод	5.0	Закрепление отсутствует
2014	420585.13	2193591.81	Картометрический метод	5.0	Закрепление отсутствует
2015	420603.00	2193613.69	Картометрический метод	5.0	Закрепление отсутствует
2016	420637.42	2193653.81	Картометрический метод	5.0	Закрепление отсутствует
2017	420578.34	2193682.24	Картометрический метод	5.0	Закрепление отсутствует
2003	420553.71	2193702.18	Картометрический метод	5.0	Закрепление отсутствует
2018	423925.87	2196810.30	Картометрический метод	5.0	Закрепление отсутствует
2019	423923.02	2196808.56	Картометрический метод	5.0	Закрепление отсутствует
2020	423917.89	2196788.94	Картометрический метод	5.0	Закрепление отсутствует
2021	423911.98	2196773.00	Картометрический метод	5.0	Закрепление отсутствует
2022	423908.39	2196751.69	Картометрический метод	5.0	Закрепление отсутствует
2023	423901.21	2196731.43	Картометрический метод	5.0	Закрепление отсутствует
2024	423893.25	2196710.88	Картометрический метод	5.0	Закрепление отсутствует
2025	423893.32	2196700.64	Картометрический метод	5.0	Закрепление отсутствует
2026	423894.59	2196685.18	Картометрический метод	5.0	Закрепление отсутствует
2027	423892.79	2196662.66	Картометрический метод	5.0	Закрепление отсутствует
2028	423890.93	2196653.56	Картометрический метод	5.0	Закрепление отсутствует
2029	423886.02	2196645.36	Картометрический метод	5.0	Закрепление отсутствует

2. Сведения о характерных точках границ объекта					
Обозначение характерных точек границ	**Координаты, м**		**Метод определения координат характерной точки**	**Средняя квадратическая погрешность положения характерной точки (Mt), м**	**Описание обозначения точки на местности (при наличии)**
	X	**Y**			
1	**2**	**3**	**4**	**5**	**6**
2030	423878.97	2196638.77	Картометрический метод	5.0	Закрепление отсутствует
2031	423866.37	2196631.55	Картометрический метод	5.0	Закрепление отсутствует
2032	423856.69	2196626.61	Картометрический метод	5.0	Закрепление отсутствует
2033	423855.83	2196623.94	Картометрический метод	5.0	Закрепление отсутствует
2034	423872.34	2196631.31	Картометрический метод	5.0	Закрепление отсутствует
2035	423878.25	2196633.89	Картометрический метод	5.0	Закрепление отсутствует
2036	423880.85	2196635.63	Картометрический метод	5.0	Закрепление отсутствует
2037	423889.64	2196640.68	Картометрический метод	5.0	Закрепление отсутствует
2038	423891.96	2196638.62	Картометрический метод	5.0	Закрепление отсутствует
2039	423899.82	2196648.95	Картометрический метод	5.0	Закрепление отсутствует
2040	423902.91	2196657.64	Картометрический метод	5.0	Закрепление отсутствует
2041	423903.04	2196664.52	Картометрический метод	5.0	Закрепление отсутствует
2042	423912.92	2196664.25	Картометрический метод	5.0	Закрепление отсутствует
2043	423914.43	2196686.24	Картометрический метод	5.0	Закрепление отсутствует
2044	423913.61	2196698.34	Картометрический метод	5.0	Закрепление отсутствует
2045	423916.60	2196707.91	Картометрический метод	5.0	Закрепление отсутствует
2046	423919.51	2196723.97	Картометрический метод	5.0	Закрепление отсутствует
2047	423927.57	2196745.50	Картометрический метод	5.0	Закрепление отсутствует
2048	423930.43	2196760.66	Картометрический метод	5.0	Закрепление отсутствует
2049	423937.41	2196760.25	Картометрический метод	5.0	Закрепление отсутствует
2050	423992.87	2196746.63	Картометрический метод	5.0	Закрепление отсутствует
2051	424012.50	2196747.87	Картометрический метод	5.0	Закрепление отсутствует
2052	424013.41	2196741.88	Картометрический метод	5.0	Закрепление отсутствует
2053	424030.89	2196742.24	Картометрический метод	5.0	Закрепление отсутствует
2054	424033.24	2196729.89	Картометрический метод	5.0	Закрепление отсутствует

2. Сведения о характерных точках границ объекта

Обозначение характерных точек границ	Координаты, м		Метод определения координат характерной точки	Средняя квадратическая погрешность положения характерной точки (Mt), м	Описание обозначения точки на местности (при наличии)
	X	Y			
1	2	3	4	5	6
2055	424045.39	2196724.53	Картометрический метод	5.0	Закрепление отсутствует
2056	424059.07	2196718.29	Картометрический метод	5.0	Закрепление отсутствует
2057	424072.88	2196710.25	Картометрический метод	5.0	Закрепление отсутствует
2058	424078.01	2196706.89	Картометрический метод	5.0	Закрепление отсутствует
2059	424085.78	2196704.43	Картометрический метод	5.0	Закрепление отсутствует
2060	424092.16	2196700.52	Картометрический метод	5.0	Закрепление отсутствует
2061	424103.10	2196695.96	Картометрический метод	5.0	Закрепление отсутствует
2062	424104.33	2196689.44	Картометрический метод	5.0	Закрепление отсутствует
2063	424110.76	2196688.71	Картометрический метод	5.0	Закрепление отсутствует
2064	424155.37	2196702.19	Картометрический метод	5.0	Закрепление отсутствует
2065	424166.58	2196703.53	Картометрический метод	5.0	Закрепление отсутствует
2066	424167.94	2196702.39	Картометрический метод	5.0	Закрепление отсутствует
2067	424171.60	2196709.75	Картометрический метод	5.0	Закрепление отсутствует
2068	424171.88	2196716.05	Картометрический метод	5.0	Закрепление отсутствует
2069	424170.91	2196719.02	Картометрический метод	5.0	Закрепление отсутствует
2070	424166.70	2196721.93	Картометрический метод	5.0	Закрепление отсутствует
2071	424155.80	2196722.46	Картометрический метод	5.0	Закрепление отсутствует
2072	424145.73	2196721.15	Картометрический метод	5.0	Закрепление отсутствует
2073	424136.93	2196716.87	Картометрический метод	5.0	Закрепление отсутствует
2074	424130.93	2196715.07	Картометрический метод	5.0	Закрепление отсутствует
2075	424119.87	2196714.36	Картометрический метод	5.0	Закрепление отсутствует
2076	424111.23	2196714.23	Картометрический метод	5.0	Закрепление отсутствует
2077	424100.29	2196718.80	Картометрический метод	5.0	Закрепление отсутствует
2078	424094.47	2196722.68	Картометрический метод	5.0	Закрепление отсутствует
2079	424085.20	2196725.90	Картометрический метод	5.0	Закрепление отсутствует

2. Сведения о характерных точках границ объекта					
Обозначение характерных точек границ	**Координаты, м**		**Метод определения координат характерной точки**	**Средняя квадратическая погрешность положения характерной точки (Mt), м**	**Описание обозначения точки на местности (при наличии)**
	X	**Y**			
1	**2**	**3**	**4**	**5**	**6**
2080	424071.30	2196734.34	Картометрический метод	5.0	Закрепление отсутствует
2081	424053.52	2196742.80	Картометрический метод	5.0	Закрепление отсутствует
2082	424046.17	2196745.73	Картометрический метод	5.0	Закрепление отсутствует
2083	424043.10	2196747.94	Картометрический метод	5.0	Закрепление отсутствует
2084	424030.14	2196754.00	Картометрический метод	5.0	Закрепление отсутствует
2085	424020.48	2196758.55	Картометрический метод	5.0	Закрепление отсутствует
2086	424014.07	2196764.74	Картометрический метод	5.0	Закрепление отсутствует
2087	424005.45	2196770.30	Картометрический метод	5.0	Закрепление отсутствует
2088	423993.06	2196780.93	Картометрический метод	5.0	Закрепление отсутствует
2089	423983.28	2196791.52	Картометрический метод	5.0	Закрепление отсутствует
2090	423974.56	2196798.22	Картометрический метод	5.0	Закрепление отсутствует
2091	423968.31	2196801.01	Картометрический метод	5.0	Закрепление отсутствует
2092	423944.32	2196806.34	Картометрический метод	5.0	Закрепление отсутствует
2093	423933.80	2196809.46	Картометрический метод	5.0	Закрепление отсутствует
2018	423925.87	2196810.30	Картометрический метод	5.0	Закрепление отсутствует
2094	423937.26	2196807.40	Картометрический метод	5.0	Закрепление отсутствует
2095	423896.09	2196680.15	Картометрический метод	5.0	Закрепление отсутствует
2096	423899.90	2196678.91	Картометрический метод	5.0	Закрепление отсутствует
2097	423935.28	2196788.28	Картометрический метод	5.0	Закрепление отсутствует
2098	423957.56	2196781.07	Картометрический метод	5.0	Закрепление отсутствует
2099	424066.71	2196727.72	Картометрический метод	5.0	Закрепление отсутствует
2100	424068.47	2196731.31	Картометрический метод	5.0	Закрепление отсутствует
2101	423959.06	2196784.80	Картометрический метод	5.0	Закрепление отсутствует
2102	423936.51	2196792.09	Картометрический метод	5.0	Закрепление отсутствует
2103	423940.91	2196805.69	Картометрический метод	5.0	Закрепление отсутствует

2. Сведения о характерных точках границ объекта					
Обозначение характерных точек границ	**Координаты, м**		**Метод определения координат характерной точки**	**Средняя квадратическая погрешность положения характерной точки (Mt), м**	**Описание обозначения точки на местности (при наличии)**
	X	**Y**			
1	**2**	**3**	**4**	**5**	**6**
2094	423937.26	2196807.40	Картометрический метод	5.0	Закрепление отсутствует
2104	424217.22	2196638.80	Картометрический метод	5.0	Закрепление отсутствует
2105	424229.23	2196639.16	Картометрический метод	5.0	Закрепление отсутствует
2106	424237.76	2196641.48	Картометрический метод	5.0	Закрепление отсутствует
2107	424259.83	2196651.10	Картометрический метод	5.0	Закрепление отсутствует
2108	424272.12	2196661.66	Картометрический метод	5.0	Закрепление отсутствует
2109	424285.32	2196675.18	Картометрический метод	5.0	Закрепление отсутствует
2110	424295.14	2196682.08	Картометрический метод	5.0	Закрепление отсутствует
2111	424310.93	2196686.54	Картометрический метод	5.0	Закрепление отсутствует
2112	424352.19	2196687.41	Картометрический метод	5.0	Закрепление отсутствует
2113	424361.87	2196689.74	Картометрический метод	5.0	Закрепление отсутствует
2114	424388.38	2196699.55	Картометрический метод	5.0	Закрепление отсутствует
2115	424402.82	2196703.17	Картометрический метод	5.0	Закрепление отсутствует
2116	424421.96	2196703.31	Картометрический метод	5.0	Закрепление отсутствует
2117	424434.80	2196703.16	Картометрический метод	5.0	Закрепление отсутствует
2118	424447.83	2196705.46	Картометрический метод	5.0	Закрепление отсутствует
2119	424456.61	2196709.63	Картометрический метод	5.0	Закрепление отсутствует
2120	424460.36	2196715.64	Картометрический метод	5.0	Закрепление отсутствует
2121	424459.71	2196724.97	Картометрический метод	5.0	Закрепление отсутствует
2122	424455.31	2196735.67	Картометрический метод	5.0	Закрепление отсутствует
2123	424444.19	2196750.11	Картометрический метод	5.0	Закрепление отсутствует
2124	424437.36	2196760.93	Картометрический метод	5.0	Закрепление отсутствует
2125	424437.04	2196773.90	Картометрический метод	5.0	Закрепление отсутствует
2126	424440.66	2196785.19	Картометрический метод	5.0	Закрепление отсутствует
2127	424445.44	2196790.79	Картометрический метод	5.0	Закрепление отсутствует

2. Сведения о характерных точках границ объекта

Обозначение характерных точек границ	Координаты, м		Метод определения координат характерной точки	Средняя квадратическая погрешность положения характерной точки (Mt), м	Описание обозначения точки на местности (при наличии)
	X	Y			
1	2	3	4	5	6
2128	424451.53	2196793.27	Картометрический метод	5.0	Закрепление отсутствует
2129	424445.18	2196793.44	Картометрический метод	5.0	Закрепление отсутствует
2130	424433.83	2196786.30	Картометрический метод	5.0	Закрепление отсутствует
2131	424433.23	2196770.05	Картометрический метод	5.0	Закрепление отсутствует
2132	424442.01	2196729.89	Картометрический метод	5.0	Закрепление отсутствует
2133	424373.71	2196711.13	Картометрический метод	5.0	Закрепление отсутствует
2134	424290.30	2196680.93	Картометрический метод	5.0	Закрепление отсутствует
2135	424236.03	2196647.74	Картометрический метод	5.0	Закрепление отсутствует
2136	424201.36	2196643.12	Картометрический метод	5.0	Закрепление отсутствует
2137	424196.00	2196659.43	Картометрический метод	5.0	Закрепление отсутствует
2138	424188.17	2196655.20	Картометрический метод	5.0	Закрепление отсутствует
2139	424186.62	2196658.91	Картометрический метод	5.0	Закрепление отсутствует
2140	424194.74	2196663.29	Картометрический метод	5.0	Закрепление отсутствует
2141	424186.24	2196689.17	Картометрический метод	5.0	Закрепление отсутствует
2142	424190.02	2196690.49	Картометрический метод	5.0	Закрепление отсутствует
2143	424204.12	2196647.52	Картометрический метод	5.0	Закрепление отсутствует
2144	424234.66	2196651.59	Картометрический метод	5.0	Закрепление отсутствует
2145	424288.56	2196684.55	Картометрический метод	5.0	Закрепление отсутствует
2146	424372.50	2196714.95	Картометрический метод	5.0	Закрепление отсутствует
2147	424437.29	2196732.74	Картометрический метод	5.0	Закрепление отсутствует
2148	424429.21	2196769.69	Картометрический метод	5.0	Закрепление отсутствует
2149	424429.91	2196788.56	Картометрический метод	5.0	Закрепление отсутствует
2150	424444.07	2196797.48	Картометрический метод	5.0	Закрепление отсутствует
2151	424487.20	2196796.33	Картометрический метод	5.0	Закрепление отсутствует
2152	424523.63	2196775.70	Картометрический метод	5.0	Закрепление отсутствует

2. Сведения о характерных точках границ объекта					
Обозначение характерных точек границ	**Координаты, м**		**Метод определения координат характерной точки**	**Средняя квадратическая погрешность положения характерной точки (Mt), м**	**Описание обозначения точки на местности (при наличии)**
	X	**Y**			
1	**2**	**3**	**4**	**5**	**6**
2153	424532.82	2196780.43	Картометрический метод	5.0	Закрепление отсутствует
2154	424532.81	2196780.43	Картометрический метод	5.0	Закрепление отсутствует
2155	424526.79	2196785.63	Картометрический метод	5.0	Закрепление отсутствует
2156	424519.98	2196793.81	Картометрический метод	5.0	Закрепление отсутствует
2157	424513.40	2196799.63	Картометрический метод	5.0	Закрепление отсутствует
2158	424505.56	2196804.45	Картометрический метод	5.0	Закрепление отсутствует
2159	424499.47	2196807.12	Картометрический метод	5.0	Закрепление отсутствует
2160	424494.69	2196808.64	Картометрический метод	5.0	Закрепление отсутствует
2161	424493.15	2196819.93	Картометрический метод	5.0	Закрепление отсутствует
2162	424486.82	2196818.02	Картометрический метод	5.0	Закрепление отсутствует
2163	424419.98	2196798.77	Картометрический метод	5.0	Закрепление отсутствует
2164	424408.20	2196795.28	Картометрический метод	5.0	Закрепление отсутствует
2165	424420.78	2196746.40	Картометрический метод	5.0	Закрепление отсутствует
2166	424356.89	2196710.42	Картометрический метод	5.0	Закрепление отсутствует
2167	424313.75	2196705.14	Картометрический метод	5.0	Закрепление отсутствует
2168	424297.88	2196703.15	Картометрический метод	5.0	Закрепление отсутствует
2169	424288.48	2196701.10	Картометрический метод	5.0	Закрепление отсутствует
2170	424282.09	2196697.75	Картометрический метод	5.0	Закрепление отсутствует
2171	424280.12	2196696.72	Картометрический метод	5.0	Закрепление отсутствует
2172	424277.51	2196694.55	Картометрический метод	5.0	Закрепление отсутствует
2173	424272.62	2196690.46	Картометрический метод	5.0	Закрепление отсутствует
2174	424264.77	2196683.14	Картометрический метод	5.0	Закрепление отсутствует
2175	424259.08	2196678.06	Картометрический метод	5.0	Закрепление отсутствует
2176	424256.50	2196675.76	Картометрический метод	5.0	Закрепление отсутствует
2177	424225.27	2196658.29	Картометрический метод	5.0	Закрепление отсутствует

2. Сведения о характерных точках границ объекта					
Обозначение характерных точек границ	**Координаты, м**		**Метод определения координат характерной точки**	**Средняя квадратическая погрешность положения характерной точки (Mt), м**	**Описание обозначения точки на местности (при наличии)**
	X	**Y**			
1	**2**	**3**	**4**	**5**	**6**
2178	424209.63	2196656.64	Картометрический метод	5.0	Закрепление отсутствует
2179	424203.63	2196669.23	Картометрический метод	5.0	Закрепление отсутствует
2180	424199.22	2196680.92	Картометрический метод	5.0	Закрепление отсутствует
2181	424197.85	2196695.59	Картометрический метод	5.0	Закрепление отсутствует
2182	424183.70	2196690.21	Картометрический метод	5.0	Закрепление отсутствует
2183	424179.42	2196690.67	Картометрический метод	5.0	Закрепление отсутствует
2184	424177.42	2196692.88	Картометрический метод	5.0	Закрепление отсутствует
2185	424178.84	2196680.13	Картометрический метод	5.0	Закрепление отсутствует
2186	424185.35	2196658.44	Картометрический метод	5.0	Закрепление отсутствует
2187	424190.57	2196648.87	Картометрический метод	5.0	Закрепление отсутствует
2188	424195.14	2196644.36	Картометрический метод	5.0	Закрепление отсутствует
2189	424203.20	2196640.85	Картометрический метод	5.0	Закрепление отсутствует
2104	424217.22	2196638.80	Картометрический метод	5.0	Закрепление отсутствует
2190	422374.65	2195250.15	Картометрический метод	5.0	Закрепление отсутствует
2191	422368.38	2195249.79	Картометрический метод	5.0	Закрепление отсутствует
2192	422355.33	2195244.41	Картометрический метод	5.0	Закрепление отсутствует
2193	422344.48	2195238.25	Картометрический метод	5.0	Закрепление отсутствует
2194	422336.79	2195238.13	Картометрический метод	5.0	Закрепление отсутствует
2195	422341.63	2195230.40	Картометрический метод	5.0	Закрепление отсутствует
2196	422359.08	2195215.35	Картометрический метод	5.0	Закрепление отсутствует
2197	422376.90	2195172.63	Картометрический метод	5.0	Закрепление отсутствует
2198	422410.97	2195136.23	Картометрический метод	5.0	Закрепление отсутствует
2199	422367.25	2195116.82	Картометрический метод	5.0	Закрепление отсутствует
2200	422354.42	2195079.69	Картометрический метод	5.0	Закрепление отсутствует
2201	422315.21	2195092.45	Картометрический метод	5.0	Закрепление отсутствует

2. Сведения о характерных точках границ объекта

Обозначение характерных точек границ	Координаты, м		Метод определения координат характерной точки	Средняя квадратическая погрешность положения характерной точки (Mt), м	Описание обозначения точки на местности (при наличии)
	X	Y			
1	2	3	4	5	6
2202	422287.22	2195087.03	Картометрический метод	5.0	Закрепление отсутствует
2203	422287.22	2195087.02	Картометрический метод	5.0	Закрепление отсутствует
2204	422306.95	2195071.89	Картометрический метод	5.0	Закрепление отсутствует
2205	422318.29	2195072.87	Картометрический метод	5.0	Закрепление отсутствует
2206	422326.10	2195070.93	Картометрический метод	5.0	Закрепление отсутствует
2207	422336.30	2195065.06	Картометрический метод	5.0	Закрепление отсутствует
2208	422354.74	2195056.58	Картометрический метод	5.0	Закрепление отсутствует
2209	422366.49	2195057.30	Картометрический метод	5.0	Закрепление отсутствует
2210	422373.15	2195059.44	Картометрический метод	5.0	Закрепление отсутствует
2211	422376.39	2195062.62	Картометрический метод	5.0	Закрепление отсутствует
2212	422377.28	2195069.85	Картометрический метод	5.0	Закрепление отсутствует
2213	422377.86	2195074.54	Картометрический метод	5.0	Закрепление отсутствует
2214	422379.02	2195088.10	Картометрический метод	5.0	Закрепление отсутствует
2215	422383.00	2195097.30	Картометрический метод	5.0	Закрепление отсутствует
2216	422389.47	2195103.28	Картометрический метод	5.0	Закрепление отсутствует
2217	422398.00	2195108.87	Картометрический метод	5.0	Закрепление отсутствует
2218	422413.52	2195114.15	Картометрический метод	5.0	Закрепление отсутствует
2219	422443.34	2195121.69	Картометрический метод	5.0	Закрепление отсутствует
2220	422449.03	2195124.18	Картометрический метод	5.0	Закрепление отсутствует
2221	422455.58	2195127.06	Картометрический метод	5.0	Закрепление отсутствует
2222	422461.84	2195138.63	Картометрический метод	5.0	Закрепление отсутствует
2223	422462.11	2195147.52	Картометрический метод	5.0	Закрепление отсутствует
2224	422457.62	2195155.94	Картометрический метод	5.0	Закрепление отсутствует
2225	422453.63	2195160.59	Картометрический метод	5.0	Закрепление отсутствует
2226	422453.63	2195160.60	Картометрический метод	5.0	Закрепление отсутствует

2. Сведения о характерных точках границ объекта

Обозначение характерных точек границ	Координаты, м		Метод определения координат характерной точки	Средняя квадратическая погрешность положения характерной точки (Mt), м	Описание обозначения точки на местности (при наличии)
	X	Y			
1	2	3	4	5	6
2227	422449.98	2195164.85	Картометрический метод	5.0	Закрепление отсутствует
2228	422444.49	2195165.86	Картометрический метод	5.0	Закрепление отсутствует
2229	422425.08	2195166.67	Картометрический метод	5.0	Закрепление отсутствует
2230	422412.34	2195168.27	Картометрический метод	5.0	Закрепление отсутствует
2231	422402.37	2195176.73	Картометрический метод	5.0	Закрепление отсутствует
2232	422395.85	2195191.82	Картометрический метод	5.0	Закрепление отсутствует
2233	422391.51	2195199.81	Картометрический метод	5.0	Закрепление отсутствует
2234	422382.74	2195210.91	Картометрический метод	5.0	Закрепление отсутствует
2235	422379.59	2195220.29	Картометрический метод	5.0	Закрепление отсутствует
2236	422378.20	2195231.62	Картометрический метод	5.0	Закрепление отсутствует
2237	422378.74	2195241.60	Картометрический метод	5.0	Закрепление отсутствует
2238	422377.70	2195247.73	Картометрический метод	5.0	Закрепление отсутствует
2190	422374.65	2195250.15	Картометрический метод	5.0	Закрепление отсутствует
2239	420042.58	2192928.93	Картометрический метод	5.0	Закрепление отсутствует
2240	420036.60	2192925.94	Картометрический метод	5.0	Закрепление отсутствует
2241	420029.91	2192922.61	Картометрический метод	5.0	Закрепление отсутствует
2242	420022.86	2192919.12	Картометрический метод	5.0	Закрепление отсутствует
2243	420015.82	2192915.70	Картометрический метод	5.0	Закрепление отсутствует
2244	420008.82	2192912.35	Картометрический метод	5.0	Закрепление отсутствует
2245	420001.88	2192909.07	Картометрический метод	5.0	Закрепление отсутствует
2246	419987.96	2192902.56	Картометрический метод	5.0	Закрепление отсутствует
2247	420017.41	2192821.16	Картометрический метод	5.0	Закрепление отсутствует
2248	420048.24	2192832.48	Картометрический метод	5.0	Закрепление отсутствует
2249	420077.27	2192842.20	Картометрический метод	5.0	Закрепление отсутствует
2250	420059.09	2192879.59	Картометрический метод	5.0	Закрепление отсутствует

2. Сведения о характерных точках границ объекта					
Обозначение характерных точек границ	**Координаты, м**		**Метод определения координат характерной точки**	**Средняя квадратическая погрешность положения характерной точки (Mt), м**	**Описание обозначения точки на местности (при наличии)**
	X	**Y**			
1	**2**	**3**	**4**	**5**	**6**
2251	420101.91	2192898.27	Картометрический метод	5.0	Закрепление отсутствует
2239	420042.58	2192928.93	Картометрический метод	5.0	Закрепление отсутствует
2252	423958.99	2196832.91	Картометрический метод	5.0	Закрепление отсутствует
2253	423948.50	2196829.17	Картометрический метод	5.0	Закрепление отсутствует
2254	423944.46	2196816.66	Картометрический метод	5.0	Закрепление отсутствует
2255	423960.89	2196811.46	Картометрический метод	5.0	Закрепление отсутствует
2256	423974.08	2196806.60	Картометрический метод	5.0	Закрепление отсутствует
2257	423983.55	2196799.75	Картометрический метод	5.0	Закрепление отсутствует
2258	423993.47	2196788.89	Картометрический метод	5.0	Закрепление отсутствует
2259	424017.48	2196769.07	Картометрический метод	5.0	Закрепление отсутствует
2260	424033.47	2196759.95	Картометрический метод	5.0	Закрепление отсутствует
2261	424058.80	2196746.97	Картометрический метод	5.0	Закрепление отсутствует
2262	424081.98	2196736.72	Картометрический метод	5.0	Закрепление отсутствует
2263	424102.66	2196724.91	Картометрический метод	5.0	Закрепление отсутствует
2264	424115.56	2196720.65	Картометрический метод	5.0	Закрепление отсутствует
2265	424124.24	2196721.19	Картометрический метод	5.0	Закрепление отсутствует
2266	424134.92	2196725.58	Картометрический метод	5.0	Закрепление отсутствует
2267	424144.32	2196727.75	Картометрический метод	5.0	Закрепление отсутствует
2268	424153.61	2196728.38	Картометрический метод	5.0	Закрепление отсутствует
2269	424173.33	2196730.50	Картометрический метод	5.0	Закрепление отсутствует
2270	424178.19	2196728.52	Картометрический метод	5.0	Закрепление отсутствует
2271	424180.46	2196722.27	Картометрический метод	5.0	Закрепление отсутствует
2272	424180.48	2196714.71	Картометрический метод	5.0	Закрепление отсутствует
2273	424178.88	2196709.82	Картометрический метод	5.0	Закрепление отсутствует
2274	424186.15	2196712.17	Картометрический метод	5.0	Закрепление отсутствует

2. Сведения о характерных точках границ объекта					
Обозначение характерных точек границ	**Координаты, м**		**Метод определения координат характерной точки**	**Средняя квадратическая погрешность положения характерной точки (Mt), м**	**Описание обозначения точки на местности (при наличии)**
	X	**Y**			
1	**2**	**3**	**4**	**5**	**6**
2275	424185.30	2196714.70	Картометрический метод	5.0	Закрепление отсутствует
2276	424182.53	2196722.29	Картометрический метод	5.0	Закрепление отсутствует
2277	424176.07	2196736.99	Картометрический метод	5.0	Закрепление отсутствует
2278	424170.68	2196750.51	Картометрический метод	5.0	Закрепление отсутствует
2279	424158.60	2196749.02	Картометрический метод	5.0	Закрепление отсутствует
2280	424151.70	2196748.28	Картометрический метод	5.0	Закрепление отсутствует
2281	424145.02	2196747.80	Картометрический метод	5.0	Закрепление отсутствует
2282	424145.17	2196746.39	Картометрический метод	5.0	Закрепление отсутствует
2283	424135.74	2196744.39	Картометрический метод	5.0	Закрепление отсутствует
2284	424125.44	2196741.65	Картометрический метод	5.0	Закрепление отсутствует
2285	424115.94	2196739.31	Картометрический метод	5.0	Закрепление отсутствует
2286	424105.48	2196737.20	Картометрический метод	5.0	Закрепление отсутствует
2287	424096.65	2196735.15	Картометрический метод	5.0	Закрепление отсутствует
2288	424094.34	2196741.75	Картометрический метод	5.0	Закрепление отсутствует
2289	424102.49	2196744.93	Картометрический метод	5.0	Закрепление отсутствует
2290	424105.11	2196746.09	Картометрический метод	5.0	Закрепление отсутствует
2291	424103.33	2196747.01	Картометрический метод	5.0	Закрепление отсутствует
2292	424094.24	2196743.56	Картометрический метод	5.0	Закрепление отсутствует
2293	424090.66	2196752.08	Картометрический метод	5.0	Закрепление отсутствует
2294	424085.68	2196764.45	Картометрический метод	5.0	Закрепление отсутствует
2295	424066.86	2196768.24	Картометрический метод	5.0	Закрепление отсутствует
2296	424062.30	2196767.56	Картометрический метод	5.0	Закрепление отсутствует
2297	424055.72	2196770.83	Картометрический метод	5.0	Закрепление отсутствует
2298	424050.26	2196770.07	Картометрический метод	5.0	Закрепление отсутствует
2299	424047.27	2196769.65	Картометрический метод	5.0	Закрепление отсутствует

2. Сведения о характерных точках границ объекта					
Обозначение характерных точек границ	**Координаты, м**		**Метод определения координат характерной точки**	**Средняя квадратическая погрешность положения характерной точки (Mt), м**	**Описание обозначения точки на местности (при наличии)**
	X	**Y**			
1	**2**	**3**	**4**	**5**	**6**
2300	424043.80	2196777.14	Картометрический метод	5.0	Закрепление отсутствует
2301	424030.84	2196779.18	Картометрический метод	5.0	Закрепление отсутствует
2302	424012.24	2196791.24	Картометрический метод	5.0	Закрепление отсутствует
2303	423997.21	2196809.40	Картометрический метод	5.0	Закрепление отсутствует
2304	423983.90	2196814.83	Картометрический метод	5.0	Закрепление отсутствует
2305	423981.42	2196825.18	Картометрический метод	5.0	Закрепление отсутствует
2306	423969.38	2196829.64	Картометрический метод	5.0	Закрепление отсутствует
2252	423958.99	2196832.91	Картометрический метод	5.0	Закрепление отсутствует
2307	422962.07	2195285.09	Картометрический метод	5.0	Закрепление отсутствует
2308	422959.58	2195278.34	Картометрический метод	5.0	Закрепление отсутствует
2309	423001.52	2195261.09	Картометрический метод	5.0	Закрепление отсутствует
2310	423010.01	2195206.11	Картометрический метод	5.0	Закрепление отсутствует
2311	423054.27	2195204.39	Картометрический метод	5.0	Закрепление отсутствует
2312	423098.64	2195223.04	Картометрический метод	5.0	Закрепление отсутствует
2313	423102.88	2195233.83	Картометрический метод	5.0	Закрепление отсутствует
2314	422963.83	2195284.99	Картометрический метод	5.0	Закрепление отсутствует
2307	422962.07	2195285.09	Картометрический метод	5.0	Закрепление отсутствует
2315	421045.62	2194561.50	Картометрический метод	5.0	Закрепление отсутствует
2316	421031.12	2194545.60	Картометрический метод	5.0	Закрепление отсутствует
2317	421009.48	2194519.13	Картометрический метод	5.0	Закрепление отсутствует
2318	421016.00	2194516.39	Картометрический метод	5.0	Закрепление отсутствует
2319	421011.72	2194489.18	Картометрический метод	5.0	Закрепление отсутствует
2320	421010.05	2194485.56	Картометрический метод	5.0	Закрепление отсутствует
2321	421016.69	2194472.81	Картометрический метод	5.0	Закрепление отсутствует
2322	421030.95	2194461.38	Картометрический метод	5.0	Закрепление отсутствует

2. Сведения о характерных точках границ объекта					
Обозначение характерных точек границ	**Координаты, м**		**Метод определения координат характерной точки**	**Средняя квадратическая погрешность положения характерной точки (Mt), м**	**Описание обозначения точки на местности (при наличии)**
	X	**Y**			
1	**2**	**3**	**4**	**5**	**6**
2323	421005.08	2194449.57	Картометрический метод	5.0	Закрепление отсутствует
2324	421015.47	2194433.00	Картометрический метод	5.0	Закрепление отсутствует
2325	421034.90	2194435.54	Картометрический метод	5.0	Закрепление отсутствует
2326	421029.92	2194422.99	Картометрический метод	5.0	Закрепление отсутствует
2327	421018.51	2194420.58	Картометрический метод	5.0	Закрепление отсутствует
2328	421032.80	2194405.07	Картометрический метод	5.0	Закрепление отсутствует
2329	421043.43	2194408.01	Картометрический метод	5.0	Закрепление отсутствует
2330	421048.07	2194411.95	Картометрический метод	5.0	Закрепление отсутствует
2331	421050.97	2194417.60	Картометрический метод	5.0	Закрепление отсутствует
2332	421055.80	2194438.41	Картометрический метод	5.0	Закрепление отсутствует
2333	421055.93	2194445.25	Картометрический метод	5.0	Закрепление отсутствует
2334	421054.53	2194459.53	Картометрический метод	5.0	Закрепление отсутствует
2335	421052.65	2194465.72	Картометрический метод	5.0	Закрепление отсутствует
2336	421033.84	2194487.96	Картометрический метод	5.0	Закрепление отсутствует
2337	421027.91	2194497.66	Картометрический метод	5.0	Закрепление отсутствует
2338	421024.78	2194508.39	Картометрический метод	5.0	Закрепление отсутствует
2339	421026.81	2194515.84	Картометрический метод	5.0	Закрепление отсутствует
2340	421032.18	2194522.89	Картометрический метод	5.0	Закрепление отсутствует
2341	421039.28	2194527.44	Картометрический метод	5.0	Закрепление отсутствует
2342	421062.99	2194533.65	Картометрический метод	5.0	Закрепление отсутствует
2343	421072.02	2194533.74	Картометрический метод	5.0	Закрепление отсутствует
2344	421083.46	2194531.46	Картометрический метод	5.0	Закрепление отсутствует
2345	421076.75	2194536.19	Картометрический метод	5.0	Закрепление отсутствует
2346	421051.23	2194554.18	Картометрический метод	5.0	Закрепление отсутствует
2315	421045.62	2194561.50	Картометрический метод	5.0	Закрепление отсутствует

2. Сведения о характерных точках границ объекта

Обозначение характерных точек границ	Координаты, м		Метод определения координат характерной точки	Средняя квадратическая погрешность положения характерной точки (Mt), м	Описание обозначения точки на местности (при наличии)
	X	Y			
1	2	3	4	5	6
2347	419171.44	2193171.49	Картометрический метод	5.0	Закрепление отсутствует
2348	419172.81	2193132.27	Картометрический метод	5.0	Закрепление отсутствует
2349	419172.03	2193125.99	Картометрический метод	5.0	Закрепление отсутствует
2350	419170.25	2193121.57	Картометрический метод	5.0	Закрепление отсутствует
2351	419177.67	2193114.28	Картометрический метод	5.0	Закрепление отсутствует
2352	419180.42	2193101.83	Картометрический метод	5.0	Закрепление отсутствует
2353	419178.04	2193094.03	Картометрический метод	5.0	Закрепление отсутствует
2354	419183.21	2193089.72	Картометрический метод	5.0	Закрепление отсутствует
2355	419193.58	2193086.69	Картометрический метод	5.0	Закрепление отсутствует
2356	419199.60	2193087.18	Картометрический метод	5.0	Закрепление отсутствует
2357	419210.34	2193091.85	Картометрический метод	5.0	Закрепление отсутствует
2358	419219.02	2193090.70	Картометрический метод	5.0	Закрепление отсутствует
2359	419226.27	2193085.83	Картометрический метод	5.0	Закрепление отсутствует
2360	419230.31	2193078.51	Картометрический метод	5.0	Закрепление отсутствует
2361	419233.55	2193063.09	Картометрический метод	5.0	Закрепление отсутствует
2362	419238.29	2193122.15	Картометрический метод	5.0	Закрепление отсутствует
2363	419181.24	2193169.64	Картометрический метод	5.0	Закрепление отсутствует
2347	419171.44	2193171.49	Картометрический метод	5.0	Закрепление отсутствует
2364	423055.95	2195832.71	Картометрический метод	5.0	Закрепление отсутствует
2365	423056.16	2195802.60	Картометрический метод	5.0	Закрепление отсутствует
2366	423045.69	2195802.52	Картометрический метод	5.0	Закрепление отсутствует
2367	423037.41	2195745.13	Картометрический метод	5.0	Закрепление отсутствует
2368	423055.78	2195739.31	Картометрический метод	5.0	Закрепление отсутствует
2369	423070.89	2195734.53	Картометрический метод	5.0	Закрепление отсутствует
2370	423101.84	2195832.27	Картометрический метод	5.0	Закрепление отсутствует

2. Сведения о характерных точках границ объекта

Обозначение характерных точек границ	Координаты, м		Метод определения координат характерной точки	Средняя квадратическая погрешность положения характерной точки (Mt), м	Описание обозначения точки на местности (при наличии)
	X	Y			
1	2	3	4	5	6
2371	423060.95	2195831.98	Картометрический метод	5.0	Закрепление отсутствует
2364	423055.95	2195832.71	Картометрический метод	5.0	Закрепление отсутствует
2372	423413.05	2195740.92	Картометрический метод	5.0	Закрепление отсутствует
2373	423411.33	2195740.10	Картометрический метод	5.0	Закрепление отсутствует
2374	423407.68	2195737.78	Картометрический метод	5.0	Закрепление отсутствует
2375	423389.87	2195728.21	Картометрический метод	5.0	Закрепление отсутствует
2376	423377.64	2195721.81	Картометрический метод	5.0	Закрепление отсутствует
2377	423413.75	2195655.38	Картометрический метод	5.0	Закрепление отсутствует
2378	423414.47	2195653.95	Картометрический метод	5.0	Закрепление отсутствует
2379	423440.50	2195673.38	Картометрический метод	5.0	Закрепление отсутствует
2372	423413.05	2195740.92	Картометрический метод	5.0	Закрепление отсутствует
2380	422985.53	2195375.55	Картометрический метод	5.0	Закрепление отсутствует
2381	422977.35	2195347.23	Картометрический метод	5.0	Закрепление отсутствует
2382	422969.52	2195320.11	Картометрический метод	5.0	Закрепление отсутствует
2383	422964.49	2195302.31	Картометрический метод	5.0	Закрепление отсутствует
2384	422993.75	2195288.65	Картометрический метод	5.0	Закрепление отсутствует
2385	423004.52	2195321.54	Картометрический метод	5.0	Закрепление отсутствует
2386	423019.18	2195366.32	Картометрический метод	5.0	Закрепление отсутствует
2380	422985.53	2195375.55	Картометрический метод	5.0	Закрепление отсутствует
2387	423032.35	2195737.03	Картометрический метод	5.0	Закрепление отсутствует
2388	423030.12	2195728.54	Картометрический метод	5.0	Закрепление отсутствует
2389	423018.65	2195695.48	Картометрический метод	5.0	Закрепление отсутствует
2390	423046.81	2195685.75	Картометрический метод	5.0	Закрепление отсутствует
2391	423052.73	2195684.21	Картометрический метод	5.0	Закрепление отсутствует
2392	423061.72	2195680.04	Картометрический метод	5.0	Закрепление отсутствует

2. Сведения о характерных точках границ объекта

Обозначение характерных точек границ	Координаты, м		Метод определения координат характерной точки	Средняя квадратическая погрешность положения характерной точки (Mt), м	Описание обозначения точки на местности (при наличии)
	X	Y			
1	2	3	4	5	6
2393	423073.65	2195718.58	Картометрический метод	5.0	Закрепление отсутствует
2394	423065.35	2195720.90	Картометрический метод	5.0	Закрепление отсутствует
2395	423063.99	2195727.01	Картометрический метод	5.0	Закрепление отсутствует
2387	423032.35	2195737.03	Картометрический метод	5.0	Закрепление отсутствует
2396	423042.14	2195723.41	Картометрический метод	5.0	Закрепление отсутствует
2397	423041.88	2195722.45	Картометрический метод	5.0	Закрепление отсутствует
2398	423042.85	2195722.19	Картометрический метод	5.0	Закрепление отсутствует
2399	423043.11	2195723.15	Картометрический метод	5.0	Закрепление отсутствует
2396	423042.14	2195723.41	Картометрический метод	5.0	Закрепление отсутствует
2400	424550.08	2196780.61	Картометрический метод	5.0	Закрепление отсутствует
2401	424542.03	2196780.67	Картометрический метод	5.0	Закрепление отсутствует
2402	424523.55	2196771.16	Картометрический метод	5.0	Закрепление отсутствует
2403	424502.23	2196783.24	Картометрический метод	5.0	Закрепление отсутствует
2404	424512.58	2196771.55	Картометрический метод	5.0	Закрепление отсутствует
2405	424516.84	2196768.23	Картометрический метод	5.0	Закрепление отсутствует
2406	424524.97	2196758.71	Картометрический метод	5.0	Закрепление отсутствует
2407	424535.47	2196752.81	Картометрический метод	5.0	Закрепление отсутствует
2408	424538.80	2196752.76	Картометрический метод	5.0	Закрепление отсутствует
2409	424558.25	2196759.60	Картометрический метод	5.0	Закрепление отсутствует
2410	424563.84	2196764.15	Картометрический метод	5.0	Закрепление отсутствует
2411	424572.41	2196775.66	Картометрический метод	5.0	Закрепление отсутствует
2412	424577.02	2196790.14	Картометрический метод	5.0	Закрепление отсутствует
2413	424585.81	2196807.22	Картометрический метод	5.0	Закрепление отсутствует
2414	424580.73	2196827.78	Картометрический метод	5.0	Закрепление отсутствует
2415	424570.80	2196817.16	Картометрический метод	5.0	Закрепление отсутствует

2. Сведения о характерных точках границ объекта

Обозначение характерных точек границ	Координаты, м		Метод определения координат характерной точки	Средняя квадратическая погрешность положения характерной точки (Mt), м	Описание обозначения точки на местности (при наличии)
	X	Y			
1	2	3	4	5	6
2416	424562.79	2196806.69	Картометрический метод	5.0	Закрепление отсутствует
2400	424550.08	2196780.61	Картометрический метод	5.0	Закрепление отсутствует
2417	422535.63	2195591.95	Картометрический метод	5.0	Закрепление отсутствует
2418	422525.06	2195569.02	Картометрический метод	5.0	Закрепление отсутствует
2419	422515.56	2195548.44	Картометрический метод	5.0	Закрепление отсутствует
2420	422502.12	2195537.33	Картометрический метод	5.0	Закрепление отсутствует
2421	422496.37	2195519.75	Картометрический метод	5.0	Закрепление отсутствует
2422	422489.05	2195497.36	Картометрический метод	5.0	Закрепление отсутствует
2423	422481.93	2195475.59	Картометрический метод	5.0	Закрепление отсутствует
2424	422481.93	2195465.29	Картометрический метод	5.0	Закрепление отсутствует
2425	422482.02	2195465.78	Картометрический метод	5.0	Закрепление отсутствует
2426	422490.21	2195485.85	Картометрический метод	5.0	Закрепление отсутствует
2427	422505.43	2195510.93	Картометрический метод	5.0	Закрепление отсутствует
2428	422529.21	2195549.83	Картометрический метод	5.0	Закрепление отсутствует
2429	422541.17	2195573.51	Картометрический метод	5.0	Закрепление отсутствует
2430	422548.80	2195588.31	Картометрический метод	5.0	Закрепление отсутствует
2417	422535.63	2195591.95	Картометрический метод	5.0	Закрепление отсутствует
2431	420724.79	2192067.60	Картометрический метод	5.0	Закрепление отсутствует
2432	420713.17	2192063.76	Картометрический метод	5.0	Закрепление отсутствует
2433	420724.59	2192027.82	Картометрический метод	5.0	Закрепление отсутствует
2434	420759.22	2192038.33	Картометрический метод	5.0	Закрепление отсутствует
2435	420753.99	2192052.37	Картометрический метод	5.0	Закрепление отсутствует
2436	420751.18	2192051.42	Картометрический метод	5.0	Закрепление отсутствует
2437	420731.14	2192062.62	Картометрический метод	5.0	Закрепление отсутствует
2431	420724.79	2192067.60	Картометрический метод	5.0	Закрепление отсутствует

2. Сведения о характерных точках границ объекта					
Обозначение характерных точек границ	**Координаты, м**		**Метод определения координат характерной точки**	**Средняя квадратическая погрешность положения характерной точки (Mt), м**	**Описание обозначения точки на местности (при наличии)**
	X	**Y**			
1	**2**	**3**	**4**	**5**	**6**
2438	423757.46	2196634.69	Картометрический метод	5.0	Закрепление отсутствует
2439	423740.61	2196625.78	Картометрический метод	5.0	Закрепление отсутствует
2440	423752.90	2196604.35	Картометрический метод	5.0	Закрепление отсутствует
2441	423755.53	2196602.08	Картометрический метод	5.0	Закрепление отсутствует
2442	423769.37	2196607.18	Картометрический метод	5.0	Закрепление отсутствует
2443	423770.62	2196604.23	Картометрический метод	5.0	Закрепление отсутствует
2444	423762.82	2196599.15	Картометрический метод	5.0	Закрепление отсутствует
2445	423767.09	2196596.74	Картометрический метод	5.0	Закрепление отсутствует
2446	423776.58	2196602.09	Картометрический метод	5.0	Закрепление отсутствует
2447	423779.32	2196597.24	Картометрический метод	5.0	Закрепление отсутствует
2448	423795.82	2196602.54	Картометрический метод	5.0	Закрепление отсутствует
2449	423809.37	2196607.05	Картометрический метод	5.0	Закрепление отсутствует
2450	423816.18	2196609.53	Картометрический метод	5.0	Закрепление отсутствует
2451	423808.35	2196608.53	Картометрический метод	5.0	Закрепление отсутствует
2452	423803.74	2196609.39	Картометрический метод	5.0	Закрепление отсутствует
2453	423800.47	2196610.54	Картометрический метод	5.0	Закрепление отсутствует
2454	423795.91	2196611.53	Картометрический метод	5.0	Закрепление отсутствует
2455	423789.47	2196611.27	Картометрический метод	5.0	Закрепление отсутствует
2456	423784.96	2196611.07	Картометрический метод	5.0	Закрепление отсутствует
2457	423780.37	2196612.06	Картометрический метод	5.0	Закрепление отсутствует
2458	423776.97	2196614.16	Картометрический метод	5.0	Закрепление отсутствует
2459	423775.50	2196616.77	Картометрический метод	5.0	Закрепление отсутствует
2460	423773.71	2196618.18	Картометрический метод	5.0	Закрепление отсутствует
2461	423770.22	2196618.88	Картометрический метод	5.0	Закрепление отсутствует
2462	423767.27	2196620.66	Картометрический метод	5.0	Закрепление отсутствует

2. Сведения о характерных точках границ объекта

Обозначение характерных точек границ	Координаты, м		Метод определения координат характерной точки	Средняя квадратическая погрешность положения характерной точки (Mt), м	Описание обозначения точки на местности (при наличии)
	X	Y			
1	2	3	4	5	6
2463	423763.65	2196623.37	Картометрический метод	5.0	Закрепление отсутствует
2464	423760.84	2196626.09	Картометрический метод	5.0	Закрепление отсутствует
2465	423759.09	2196628.08	Картометрический метод	5.0	Закрепление отсутствует
2466	423757.54	2196632.17	Картометрический метод	5.0	Закрепление отсутствует
2438	423757.46	2196634.69	Картометрический метод	5.0	Закрепление отсутствует
2467	425265.18	2197234.42	Картометрический метод	5.0	Закрепление отсутствует
2468	425268.81	2197211.11	Картометрический метод	5.0	Закрепление отсутствует
2469	425271.28	2197205.74	Картометрический метод	5.0	Закрепление отсутствует
2470	425265.18	2197204.17	Картометрический метод	5.0	Закрепление отсутствует
2471	425265.43	2197202.71	Картометрический метод	5.0	Закрепление отсутствует
2472	425266.04	2197184.90	Картометрический метод	5.0	Закрепление отсутствует
2473	425266.04	2197184.87	Картометрический метод	5.0	Закрепление отсутствует
2474	425286.06	2197199.07	Картометрический метод	5.0	Закрепление отсутствует
2475	425283.03	2197208.93	Картометрический метод	5.0	Закрепление отсутствует
2476	425281.95	2197216.16	Картометрический метод	5.0	Закрепление отсутствует
2477	425281.83	2197224.61	Картометрический метод	5.0	Закрепление отсутствует
2478	425281.73	2197231.85	Картометрический метод	5.0	Закрепление отсутствует
2479	425281.26	2197234.12	Картометрический метод	5.0	Закрепление отсутствует
2467	425265.18	2197234.42	Картометрический метод	5.0	Закрепление отсутствует
2480	422071.60	2195371.72	Картометрический метод	5.0	Закрепление отсутствует
2481	422064.59	2195366.51	Картометрический метод	5.0	Закрепление отсутствует
2482	422075.26	2195354.13	Картометрический метод	5.0	Закрепление отсутствует
2483	422078.89	2195350.89	Картометрический метод	5.0	Закрепление отсутствует
2484	422086.40	2195357.56	Картометрический метод	5.0	Закрепление отсутствует
2485	422078.64	2195367.87	Картометрический метод	5.0	Закрепление отсутствует

2. Сведения о характерных точках границ объекта

Обозначение характерных точек границ	Координаты, м		Метод определения координат характерной точки	Средняя квадратическая погрешность положения характерной точки (Mt), м	Описание обозначения точки на местности (при наличии)
	X	Y			
1	2	3	4	5	6
2486	422076.84	2195365.86	Картометрический метод	5.0	Закрепление отсутствует
2480	422071.60	2195371.72	Картометрический метод	5.0	Закрепление отсутствует
2487	423944.33	2196829.16	Картометрический метод	5.0	Закрепление отсутствует
2488	423924.37	2196820.10	Картометрический метод	5.0	Закрепление отсутствует
2489	423926.45	2196820.46	Картометрический метод	5.0	Закрепление отсутствует
2490	423930.07	2196820.38	Картометрический метод	5.0	Закрепление отсутствует
2491	423936.46	2196819.33	Картометрический метод	5.0	Закрепление отсутствует
2492	423940.63	2196817.85	Картометрический метод	5.0	Закрепление отсутствует
2487	423944.33	2196829.16	Картометрический метод	5.0	Закрепление отсутствует

3. Сведения о характерных точках части (частей) границы объекта

Обозначение характерных точек части границы	Координаты, м		Метод определения координат характерной точки	Средняя квадратическая погрешность положения характерной точки (Mt), м	Описание обозначения точки на местности (при наличии)
	X	Y			
1	2	3	4	5	6
-	-	-	-	-	-

Раздел 3

Сведения о местоположении измененных (уточненных) границ объекта

1. Система координат -

2. Сведения о характерных точках границ объекта

Обозначение характерных точек границ	Существующие координаты, м		Измененные (уточненные) координаты, м		Метод определения координат характерной точки	Средняя квадратическая погрешность положения характерной точки (Mt), м	Описание обозначения точки на местности (при наличии)
	X	Y	X	Y			
1	2	3	4	5	6	7	8
-	-	-	-	-	-	-	

3. Сведения о характерных точках части (частей) границы объекта

Обозначение характерных точек части границы	Существующие координаты, м		Измененные (уточненные) координаты, м		Метод определения координат характерной точки	Средняя квадратическая погрешность положения характерной точки (Mt), м	Описание обозначения точки на местности (при наличии)
	X	Y	X	Y			
1	2	3	4	5	6	7	8
-	-	-	-	-	-	-	

ТЕКСТОВОЕ ОПИСАНИЕ
местоположения границ населенных пунктов, территориальных зон

Прохождение границы		Описание прохождения границы
от точки	до точки	
1	2	3
1	2	-
2	3	-
3	4	-
4	5	-
5	6	-
6	7	-
7	8	-
8	9	-
9	10	-
10	11	-
11	12	-
12	13	-
13	14	-
14	15	-
15	16	-
16	17	-
17	18	-
18	19	-
19	20	-
20	21	-
21	22	-
22	23	-
23	24	-
24	25	-
25	26	-
26	27	-
27	28	-
28	29	-
29	30	-
30	31	-
31	32	-
32	33	-
33	34	-
34	35	-
35	36	-
36	37	-
37	38	-

ТЕКСТОВОЕ ОПИСАНИЕ местоположения границ населенных пунктов, территориальных зон		
Прохождение границы		**Описание прохождения границы**
от точки	**до точки**	
1	**2**	**3**
38	39	-
39	40	-
40	41	-
41	42	-
42	43	-
43	44	-
44	45	-
45	46	-
46	47	-
47	48	-
48	49	-
49	50	-
50	51	-
51	52	-
52	53	-
53	54	-
54	55	-
55	56	-
56	57	-
57	58	-
58	59	-
59	60	-
60	61	-
61	62	-
62	63	-
63	64	-
64	65	-
65	66	-
66	67	-
67	68	-
68	69	-
69	70	-
70	71	-
71	72	-
72	73	-
73	74	-
74	75	-

ТЕКСТОВОЕ ОПИСАНИЕ местоположения границ населенных пунктов, территориальных зон		
Прохождение границы		**Описание прохождения границы**
от точки	**до точки**	
1	**2**	**3**
75	76	-
76	77	-
77	78	-
78	79	-
79	80	-
80	81	-
81	82	-
82	83	-
83	84	-
84	85	-
85	86	-
86	87	-
87	88	-
88	89	-
89	90	-
90	91	-
91	92	-
92	93	-
93	94	-
94	95	-
95	96	-
96	97	-
97	98	-
98	99	-
99	100	-
100	101	-
101	102	-
102	103	-
103	104	-
104	105	-
105	106	-
106	107	-
107	108	-
108	109	-
109	110	-
110	111	-
111	112	-

ТЕКСТОВОЕ ОПИСАНИЕ местоположения границ населенных пунктов, территориальных зон		
Прохождение границы		**Описание прохождения границы**
от точки	**до точки**	
1	**2**	**3**
112	113	-
113	114	-
114	115	-
115	116	-
116	117	-
117	118	-
118	119	-
119	120	-
120	121	-
121	122	-
122	123	-
123	124	-
124	125	-
125	126	-
126	127	-
127	128	-
128	129	-
129	130	-
130	131	-
131	132	-
132	133	-
133	134	-
134	135	-
135	136	-
136	137	-
137	138	-
138	139	-
139	140	-
140	141	-
141	142	-
142	143	-
143	144	-
144	145	-
145	146	-
146	147	-
147	148	-
148	149	-

ТЕКСТОВОЕ ОПИСАНИЕ местоположения границ населенных пунктов, территориальных зон		
Прохождение границы		**Описание прохождения границы**
от точки	**до точки**	
1	**2**	**3**
149	150	-
150	151	-
151	152	-
152	153	-
153	154	-
154	155	-
155	156	-
156	157	-
157	158	-
158	159	-
159	160	-
160	161	-
161	162	-
162	163	-
163	164	-
164	165	-
165	166	-
166	167	-
167	168	-
168	169	-
169	170	-
170	171	-
171	172	-
172	173	-
173	174	-
174	175	-
175	176	-
176	177	-
177	178	-
178	179	-
179	180	-
180	181	-
181	182	-
182	183	-
183	184	-
184	185	-
185	186	-

ТЕКСТОВОЕ ОПИСАНИЕ
местоположения границ населенных пунктов, территориальных зон

Прохождение границы		Описание прохождения границы
от точки	до точки	
1	2	3
186	187	-
187	188	-
188	189	-
189	190	-
190	191	-
191	192	-
192	193	-
193	194	-
194	195	-
195	196	-
196	197	-
197	198	-
198	199	-
199	200	-
200	201	-
201	202	-
202	203	-
203	204	-
204	205	-
205	206	-
206	207	-
207	208	-
208	209	-
209	210	-
210	211	-
211	212	-
212	213	-
213	214	-
214	215	-
215	216	-
216	217	-
217	218	-
218	219	-
219	220	-
220	221	-
221	222	-
222	223	-

ТЕКСТОВОЕ ОПИСАНИЕ местоположения границ населенных пунктов, территориальных зон		
Прохождение границы		**Описание прохождения границы**
от точки	**до точки**	
1	**2**	**3**
223	224	-
224	225	-
225	226	-
226	227	-
227	228	-
228	229	-
229	230	-
230	231	-
231	232	-
232	233	-
233	234	-
234	235	-
235	236	-
236	237	-
237	238	-
238	239	-
239	240	-
240	241	-
241	242	-
242	243	-
243	244	-
244	245	-
245	246	-
246	247	-
247	248	-
248	249	-
249	250	-
250	251	-
251	252	-
252	253	-
253	254	-
254	255	-
255	256	-
256	257	-
257	258	-
258	259	-
259	260	-

ТЕКСТОВОЕ ОПИСАНИЕ
местоположения границ населенных пунктов, территориальных зон

Прохождение границы		Описание прохождения границы
от точки	до точки	
1	2	3
260	261	-
261	262	-
262	263	-
263	264	-
264	265	-
265	266	-
266	267	-
267	268	-
268	269	-
269	270	-
270	271	-
271	272	-
272	1	-
273	274	-
274	275	-
275	276	-
276	277	-
277	278	-
278	279	-
279	280	-
280	281	-
281	282	-
282	283	-
283	284	-
284	285	-
285	286	-
286	287	-
287	288	-
288	289	-
289	290	-
290	291	-
291	292	-
292	293	-
293	294	-
294	295	-
295	296	-
296	297	-

ТЕКСТОВОЕ ОПИСАНИЕ
местоположения границ населенных пунктов, территориальных зон

Прохождение границы		Описание прохождения границы
от точки	до точки	
1	2	3
297	298	-
298	299	-
299	300	-
300	301	-
301	302	-
302	303	-
303	304	-
304	305	-
305	306	-
306	307	-
307	308	-
308	309	-
309	310	-
310	311	-
311	312	-
312	313	-
313	314	-
314	315	-
315	316	-
316	317	-
317	318	-
318	319	-
319	320	-
320	321	-
321	322	-
322	323	-
323	324	-
324	325	-
325	326	-
326	327	-
327	328	-
328	329	-
329	330	-
330	331	-
331	332	-
332	333	-
333	334	-

ТЕКСТОВОЕ ОПИСАНИЕ
местоположения границ населенных пунктов, территориальных зон

Прохождение границы		Описание прохождения границы
от точки	до точки	
1	2	3
334	335	-
335	336	-
336	337	-
337	338	-
338	339	-
339	340	-
340	341	-
341	342	-
342	343	-
343	344	-
344	345	-
345	346	-
346	347	-
347	348	-
348	349	-
349	350	-
350	351	-
351	352	-
352	353	-
353	354	-
354	355	-
355	356	-
356	357	-
357	358	-
358	359	-
359	360	-
360	361	-
361	362	-
362	363	-
363	364	-
364	365	-
365	366	-
366	367	-
367	368	-
368	369	-
369	370	-
370	371	-

ТЕКСТОВОЕ ОПИСАНИЕ
местоположения границ населенных пунктов, территориальных зон

Прохождение границы		Описание прохождения границы
от точки	до точки	
1	2	3
371	372	-
372	373	-
373	374	-
374	375	-
375	376	-
376	377	-
377	378	-
378	379	-
379	380	-
380	381	-
381	382	-
382	383	-
383	384	-
384	385	-
385	386	-
386	387	-
387	388	-
388	389	-
389	390	-
390	391	-
391	392	-
392	393	-
393	394	-
394	395	-
395	396	-
396	397	-
397	398	-
398	399	-
399	400	-
400	401	-
401	402	-
402	403	-
403	404	-
404	405	-
405	406	-
406	407	-
407	408	-

ТЕКСТОВОЕ ОПИСАНИЕ
местоположения границ населенных пунктов, территориальных зон

Прохождение границы		Описание прохождения границы
от точки	до точки	
1	2	3
408	409	-
409	410	-
410	411	-
411	412	-
412	413	-
413	414	-
414	415	-
415	416	-
416	417	-
417	418	-
418	419	-
419	420	-
420	421	-
421	422	-
422	423	-
423	424	-
424	425	-
425	426	-
426	427	-
427	428	-
428	429	-
429	430	-
430	431	-
431	432	-
432	433	-
433	434	-
434	435	-
435	436	-
436	437	-
437	438	-
438	439	-
439	440	-
440	441	-
441	442	-
442	443	-
443	444	-
444	445	-

ТЕКСТОВОЕ ОПИСАНИЕ
местоположения границ населенных пунктов, территориальных зон

Прохождение границы		Описание прохождения границы
от точки	до точки	
1	2	3
445	446	-
446	447	-
447	448	-
448	449	-
449	450	-
450	451	-
451	452	-
452	453	-
453	454	-
454	455	-
455	456	-
456	457	-
457	458	-
458	459	-
459	460	-
460	461	-
461	462	-
462	463	-
463	464	-
464	465	-
465	466	-
466	467	-
467	468	-
468	469	-
469	470	-
470	471	-
471	472	-
472	473	-
473	474	-
474	475	-
475	476	-
476	477	-
477	478	-
478	479	-
479	480	-
480	481	-
481	482	-

ТЕКСТОВОЕ ОПИСАНИЕ
местоположения границ населенных пунктов, территориальных зон

Прохождение границы		Описание прохождения границы
от точки	до точки	
1	2	3
482	483	-
483	484	-
484	485	-
485	486	-
486	487	-
487	488	-
488	489	-
489	490	-
490	491	-
491	492	-
492	493	-
493	494	-
494	495	-
495	496	-
496	497	-
497	498	-
498	499	-
499	500	-
500	501	-
501	502	-
502	503	-
503	504	-
504	505	-
505	506	-
506	507	-
507	508	-
508	509	-
509	510	-
510	511	-
511	512	-
512	513	-
513	514	-
514	515	-
515	516	-
516	517	-
517	518	-
518	519	-

ТЕКСТОВОЕ ОПИСАНИЕ
местоположения границ населенных пунктов, территориальных зон

Прохождение границы		Описание прохождения границы
от точки	до точки	
1	2	3
519	520	-
520	521	-
521	522	-
522	523	-
523	524	-
524	525	-
525	526	-
526	527	-
527	528	-
528	529	-
529	530	-
530	531	-
531	532	-
532	533	-
533	534	-
534	535	-
535	536	-
536	537	-
537	538	-
538	539	-
539	540	-
540	541	-
541	542	-
542	543	-
543	544	-
544	545	-
545	546	-
546	547	-
547	548	-
548	549	-
549	550	-
550	551	-
551	552	-
552	553	-
553	554	-
554	555	-
555	556	-

ТЕКСТОВОЕ ОПИСАНИЕ
местоположения границ населенных пунктов, территориальных зон

Прохождение границы		Описание прохождения границы
от точки	до точки	
1	2	3
556	557	-
557	558	-
558	559	-
559	560	-
560	561	-
561	562	-
562	563	-
563	564	-
564	565	-
565	566	-
566	567	-
567	568	-
568	273	-
569	570	-
570	571	-
571	572	-
572	573	-
573	574	-
574	575	-
575	576	-
576	577	-
577	578	-
578	579	-
579	580	-
580	581	-
581	582	-
582	583	-
583	584	-
584	585	-
585	586	-
586	587	-
587	588	-
588	589	-
589	590	-
590	591	-
591	592	-
592	593	-

ТЕКСТОВОЕ ОПИСАНИЕ
местоположения границ населенных пунктов, территориальных зон

Прохождение границы		Описание прохождения границы
от точки	до точки	
1	2	3
593	594	-
594	595	-
595	596	-
596	597	-
597	598	-
598	599	-
599	600	-
600	601	-
601	602	-
602	603	-
603	604	-
604	605	-
605	606	-
606	607	-
607	608	-
608	609	-
609	610	-
610	611	-
611	612	-
612	613	-
613	614	-
614	615	-
615	616	-
616	617	-
617	618	-
618	619	-
619	620	-
620	621	-
621	622	-
622	623	-
623	624	-
624	625	-
625	626	-
626	627	-
627	628	-
628	629	-
629	630	-

ТЕКСТОВОЕ ОПИСАНИЕ
местоположения границ населенных пунктов, территориальных зон

Прохождение границы		Описание прохождения границы
от точки	до точки	
1	2	3
630	631	-
631	632	-
632	633	-
633	634	-
634	635	-
635	636	-
636	637	-
637	638	-
638	639	-
639	640	-
640	641	-
641	642	-
642	643	-
643	644	-
644	645	-
645	646	-
646	647	-
647	648	-
648	649	-
649	650	-
650	651	-
651	652	-
652	653	-
653	654	-
654	655	-
655	656	-
656	657	-
657	658	-
658	659	-
659	660	-
660	661	-
661	662	-
662	663	-
663	664	-
664	665	-
665	666	-
666	667	-

ТЕКСТОВОЕ ОПИСАНИЕ местоположения границ населенных пунктов, территориальных зон		
Прохождение границы		**Описание прохождения границы**
от точки	**до точки**	
1	**2**	**3**
667	668	-
668	669	-
669	670	-
670	671	-
671	672	-
672	673	-
673	674	-
674	675	-
675	676	-
676	677	-
677	678	-
678	679	-
679	680	-
680	681	-
681	682	-
682	683	-
683	684	-
684	685	-
685	686	-
686	687	-
687	688	-
688	689	-
689	690	-
690	691	-
691	692	-
692	693	-
693	694	-
694	695	-
695	696	-
696	697	-
697	698	-
698	699	-
699	700	-
700	701	-
701	702	-
702	703	-
703	704	-

ТЕКСТОВОЕ ОПИСАНИЕ
местоположения границ населенных пунктов, территориальных зон

Прохождение границы		Описание прохождения границы
от точки	до точки	
1	2	3
704	705	-
705	706	-
706	707	-
707	708	-
708	709	-
709	710	-
710	711	-
711	712	-
712	713	-
713	714	-
714	715	-
715	716	-
716	717	-
717	718	-
718	719	-
719	720	-
720	721	-
721	722	-
722	723	-
723	724	-
724	725	-
725	726	-
726	727	-
727	728	-
728	729	-
729	730	-
730	731	-
731	732	-
732	733	-
733	734	-
734	735	-
735	736	-
736	737	-
737	738	-
738	739	-
739	740	-
740	741	-

ТЕКСТОВОЕ ОПИСАНИЕ
местоположения границ населенных пунктов, территориальных зон

Прохождение границы		Описание прохождения границы
от точки	до точки	
1	2	3
741	742	-
742	743	-
743	744	-
744	745	-
745	746	-
746	747	-
747	748	-
748	749	-
749	750	-
750	751	-
751	752	-
752	753	-
753	754	-
754	755	-
755	756	-
756	757	-
757	758	-
758	759	-
759	760	-
760	761	-
761	762	-
762	763	-
763	764	-
764	765	-
765	766	-
766	767	-
767	768	-
768	769	-
769	770	-
770	771	-
771	772	-
772	773	-
773	774	-
774	775	-
775	776	-
776	777	-
777	778	-

ТЕКСТОВОЕ ОПИСАНИЕ
местоположения границ населенных пунктов, территориальных зон

Прохождение границы		Описание прохождения границы
от точки	до точки	
1	2	3
778	779	-
779	780	-
780	781	-
781	782	-
782	783	-
783	784	-
784	785	-
785	786	-
786	787	-
787	788	-
788	789	-
789	790	-
790	791	-
791	792	-
792	793	-
793	794	-
794	795	-
795	796	-
796	797	-
797	798	-
798	799	-
799	800	-
800	801	-
801	802	-
802	803	-
803	804	-
804	805	-
805	806	-
806	807	-
807	808	-
808	809	-
809	810	-
810	811	-
811	812	-
812	813	-
813	814	-
814	815	-

ТЕКСТОВОЕ ОПИСАНИЕ
местоположения границ населенных пунктов, территориальных зон

Прохождение границы		Описание прохождения границы
от точки	до точки	
1	2	3
815	816	-
816	817	-
817	818	-
818	819	-
819	820	-
820	821	-
821	822	-
822	823	-
823	824	-
824	825	-
825	826	-
826	827	-
827	828	-
828	829	-
829	830	-
830	831	-
831	832	-
832	833	-
833	834	-
834	835	-
835	836	-
836	837	-
837	838	-
838	839	-
839	840	-
840	841	-
841	842	-
842	843	-
843	844	-
844	845	-
845	846	-
846	847	-
847	848	-
848	849	-
849	850	-
850	851	-
851	569	-

ТЕКСТОВОЕ ОПИСАНИЕ местоположения границ населенных пунктов, территориальных зон		
Прохождение границы		Описание прохождения границы
от точки	до точки	
1	2	3
852	853	-
853	854	-
854	855	-
855	856	-
856	857	-
857	858	-
858	859	-
859	860	-
860	861	-
861	862	-
862	863	-
863	864	-
864	865	-
865	866	-
866	867	-
867	868	-
868	869	-
869	870	-
870	871	-
871	872	-
872	873	-
873	874	-
874	875	-
875	876	-
876	877	-
877	878	-
878	879	-
879	880	-
880	881	-
881	882	-
882	883	-
883	852	-
884	885	-
885	886	-
886	887	-
887	888	-
888	889	-

ТЕКСТОВОЕ ОПИСАНИЕ
местоположения границ населенных пунктов, территориальных зон

Прохождение границы		Описание прохождения границы
от точки	до точки	
1	2	3
889	890	-
890	891	-
891	892	-
892	893	-
893	894	-
894	895	-
895	896	-
896	897	-
897	898	-
898	899	-
899	900	-
900	901	-
901	902	-
902	903	-
903	884	-
904	905	-
905	906	-
906	907	-
907	908	-
908	909	-
909	910	-
910	911	-
911	912	-
912	913	-
913	914	-
914	915	-
915	916	-
916	917	-
917	918	-
918	919	-
919	920	-
920	921	-
921	922	-
922	923	-
923	924	-
924	925	-
925	926	-

ТЕКСТОВОЕ ОПИСАНИЕ
местоположения границ населенных пунктов, территориальных зон

Прохождение границы		Описание прохождения границы
от точки	до точки	
1	2	3
926	927	-
927	928	-
928	929	-
929	930	-
930	931	-
931	932	-
932	933	-
933	934	-
934	935	-
935	936	-
936	937	-
937	938	-
938	939	-
939	940	-
940	941	-
941	942	-
942	943	-
943	944	-
944	945	-
945	946	-
946	947	-
947	948	-
948	949	-
949	950	-
950	951	-
951	952	-
952	953	-
953	954	-
954	955	-
955	956	-
956	957	-
957	958	-
958	959	-
959	960	-
960	961	-
961	962	-
962	963	-

ТЕКСТОВОЕ ОПИСАНИЕ местоположения границ населенных пунктов, территориальных зон		
Прохождение границы		**Описание прохождения границы**
от точки	**до точки**	
1	**2**	**3**
963	964	-
964	965	-
965	966	-
966	967	-
967	968	-
968	969	-
969	970	-
970	971	-
971	972	-
972	973	-
973	974	-
974	975	-
975	976	-
976	977	-
977	978	-
978	979	-
979	980	-
980	981	-
981	982	-
982	983	-
983	984	-
984	985	-
985	986	-
986	987	-
987	988	-
988	989	-
989	990	-
990	991	-
991	992	-
992	993	-
993	994	-
994	995	-
995	996	-
996	997	-
997	998	-
998	999	-
999	1000	-

ТЕКСТОВОЕ ОПИСАНИЕ
местоположения границ населенных пунктов, территориальных зон

Прохождение границы		Описание прохождения границы
от точки	до точки	
1	2	3
1000	1001	-
1001	1002	-
1002	1003	-
1003	1004	-
1004	1005	-
1005	1006	-
1006	1007	-
1007	1008	-
1008	1009	-
1009	1010	-
1010	904	-
1011	1012	-
1012	1013	-
1013	1014	-
1014	1015	-
1015	1016	-
1016	1017	-
1017	1018	-
1018	1019	-
1019	1020	-
1020	1021	-
1021	1022	-
1022	1023	-
1023	1024	-
1024	1025	-
1025	1026	-
1026	1027	-
1027	1028	-
1028	1029	-
1029	1030	-
1030	1031	-
1031	1032	-
1032	1033	-
1033	1034	-
1034	1035	-
1035	1036	-
1036	1037	-

ТЕКСТОВОЕ ОПИСАНИЕ
местоположения границ населенных пунктов, территориальных зон

Прохождение границы		Описание прохождения границы
от точки	до точки	
1	2	3
1037	1038	-
1038	1039	-
1039	1040	-
1040	1041	-
1041	1042	-
1042	1043	-
1043	1044	-
1044	1045	-
1045	1046	-
1046	1047	-
1047	1048	-
1048	1049	-
1049	1050	-
1050	1051	-
1051	1052	-
1052	1053	-
1053	1054	-
1054	1055	-
1055	1056	-
1056	1057	-
1057	1058	-
1058	1059	-
1059	1060	-
1060	1061	-
1061	1062	-
1062	1063	-
1063	1064	-
1064	1065	-
1065	1066	-
1066	1067	-
1067	1068	-
1068	1069	-
1069	1070	-
1070	1071	-
1071	1072	-
1072	1073	-
1073	1074	-

ТЕКСТОВОЕ ОПИСАНИЕ
местоположения границ населенных пунктов, территориальных зон

Прохождение границы		Описание прохождения границы
от точки	до точки	
1	2	3
1074	1075	-
1075	1076	-
1076	1077	-
1077	1078	-
1078	1079	-
1079	1080	-
1080	1081	-
1081	1082	-
1082	1083	-
1083	1084	-
1084	1085	-
1085	1086	-
1086	1087	-
1087	1088	-
1088	1089	-
1089	1090	-
1090	1091	-
1091	1092	-
1092	1093	-
1093	1094	-
1094	1095	-
1095	1096	-
1096	1097	-
1097	1098	-
1098	1099	-
1099	1100	-
1100	1101	-
1101	1102	-
1102	1103	-
1103	1104	-
1104	1105	-
1105	1106	-
1106	1107	-
1107	1108	-
1108	1109	-
1109	1110	-
1110	1111	-

ТЕКСТОВОЕ ОПИСАНИЕ
местоположения границ населенных пунктов, территориальных зон

Прохождение границы		Описание прохождения границы
от точки	до точки	
1	2	3
1111	1112	-
1112	1113	-
1113	1114	-
1114	1115	-
1115	1116	-
1116	1117	-
1117	1118	-
1118	1119	-
1119	1120	-
1120	1121	-
1121	1122	-
1122	1123	-
1123	1124	-
1124	1125	-
1125	1126	-
1126	1127	-
1127	1128	-
1128	1129	-
1129	1130	-
1130	1131	-
1131	1132	-
1132	1133	-
1133	1134	-
1134	1135	-
1135	1136	-
1136	1137	-
1137	1138	-
1138	1139	-
1139	1140	-
1140	1141	-
1141	1142	-
1142	1143	-
1143	1144	-
1144	1145	-
1145	1146	-
1146	1147	-
1147	1148	-

ТЕКСТОВОЕ ОПИСАНИЕ
местоположения границ населенных пунктов, территориальных зон

Прохождение границы		Описание прохождения границы
от точки	до точки	
1	2	3
1148	1149	-
1149	1150	-
1150	1151	-
1151	1152	-
1152	1153	-
1153	1154	-
1154	1155	-
1155	1156	-
1156	1157	-
1157	1158	-
1158	1159	-
1159	1160	-
1160	1161	-
1161	1162	-
1162	1163	-
1163	1164	-
1164	1165	-
1165	1166	-
1166	1167	-
1167	1168	-
1168	1169	-
1169	1170	-
1170	1171	-
1171	1172	-
1172	1173	-
1173	1174	-
1174	1175	-
1175	1176	-
1176	1177	-
1177	1178	-
1178	1179	-
1179	1180	-
1180	1181	-
1181	1182	-
1182	1183	-
1183	1184	-
1184	1185	-

ТЕКСТОВОЕ ОПИСАНИЕ
местоположения границ населенных пунктов, территориальных зон

Прохождение границы		Описание прохождения границы
от точки	до точки	
1	2	3
1185	1186	-
1186	1187	-
1187	1188	-
1188	1189	-
1189	1190	-
1190	1191	-
1191	1192	-
1192	1193	-
1193	1194	-
1194	1195	-
1195	1196	-
1196	1197	-
1197	1198	-
1198	1011	-
1199	1200	-
1200	1201	-
1201	1202	-
1202	1203	-
1203	1204	-
1204	1205	-
1205	1206	-
1206	1207	-
1207	1208	-
1208	1209	-
1209	1210	-
1210	1211	-
1211	1212	-
1212	1213	-
1213	1214	-
1214	1215	-
1215	1216	-
1216	1217	-
1217	1218	-
1218	1219	-
1219	1220	-
1220	1221	-
1221	1222	-

ТЕКСТОВОЕ ОПИСАНИЕ
местоположения границ населенных пунктов, территориальных зон

Прохождение границы		Описание прохождения границы
от точки	до точки	
1	2	3
1222	1223	-
1223	1224	-
1224	1225	-
1225	1226	-
1226	1227	-
1227	1228	-
1228	1229	-
1229	1230	-
1230	1231	-
1231	1232	-
1232	1233	-
1233	1234	-
1234	1235	-
1235	1236	-
1236	1237	-
1237	1238	-
1238	1239	-
1239	1240	-
1240	1241	-
1241	1242	-
1242	1243	-
1243	1244	-
1244	1245	-
1245	1246	-
1246	1247	-
1247	1248	-
1248	1249	-
1249	1250	-
1250	1251	-
1251	1252	-
1252	1253	-
1253	1254	-
1254	1255	-
1255	1256	-
1256	1257	-
1257	1258	-
1258	1259	-

ТЕКСТОВОЕ ОПИСАНИЕ
местоположения границ населенных пунктов, территориальных зон

Прохождение границы		Описание прохождения границы
от точки	до точки	
1	2	3
1259	1260	-
1260	1261	-
1261	1262	-
1262	1263	-
1263	1264	-
1264	1265	-
1265	1266	-
1266	1267	-
1267	1268	-
1268	1269	-
1269	1270	-
1270	1271	-
1271	1272	-
1272	1273	-
1273	1274	-
1274	1275	-
1275	1199	-
1276	1277	-
1277	1278	-
1278	1279	-
1279	1280	-
1280	1281	-
1281	1282	-
1282	1283	-
1283	1284	-
1284	1285	-
1285	1286	-
1286	1287	-
1287	1288	-
1288	1289	-
1289	1290	-
1290	1291	-
1291	1292	-
1292	1293	-
1293	1294	-
1294	1295	-
1295	1296	-

ТЕКСТОВОЕ ОПИСАНИЕ
местоположения границ населенных пунктов, территориальных зон

Прохождение границы		Описание прохождения границы
от точки	до точки	
1	2	3
1296	1297	-
1297	1298	-
1298	1299	-
1299	1300	-
1300	1301	-
1301	1302	-
1302	1303	-
1303	1304	-
1304	1305	-
1305	1306	-
1306	1307	-
1307	1308	-
1308	1309	-
1309	1310	-
1310	1311	-
1311	1312	-
1312	1313	-
1313	1314	-
1314	1315	-
1315	1316	-
1316	1317	-
1317	1318	-
1318	1319	-
1319	1320	-
1320	1321	-
1321	1322	-
1322	1323	-
1323	1324	-
1324	1325	-
1325	1326	-
1326	1327	-
1327	1328	-
1328	1329	-
1329	1330	-
1330	1331	-
1331	1332	-
1332	1333	-

ТЕКСТОВОЕ ОПИСАНИЕ
местоположения границ населенных пунктов, территориальных зон

Прохождение границы		Описание прохождения границы
от точки	до точки	
1	2	3
1333	1334	-
1334	1335	-
1335	1336	-
1336	1337	-
1337	1338	-
1338	1339	-
1339	1340	-
1340	1341	-
1341	1342	-
1342	1343	-
1343	1344	-
1344	1345	-
1345	1346	-
1346	1347	-
1347	1348	-
1348	1349	-
1349	1350	-
1350	1351	-
1351	1352	-
1352	1353	-
1353	1354	-
1354	1355	-
1355	1356	-
1356	1357	-
1357	1358	-
1358	1359	-
1359	1360	-
1360	1361	-
1361	1362	-
1362	1276	-
1363	1364	-
1364	1365	-
1365	1366	-
1366	1367	-
1367	1368	-
1368	1369	-
1369	1370	-

ТЕКСТОВОЕ ОПИСАНИЕ
местоположения границ населенных пунктов, территориальных зон

Прохождение границы		Описание прохождения границы
от точки	до точки	
1	2	3
1370	1371	-
1371	1372	-
1372	1373	-
1373	1374	-
1374	1375	-
1375	1376	-
1376	1377	-
1377	1378	-
1378	1379	-
1379	1380	-
1380	1381	-
1381	1382	-
1382	1383	-
1383	1384	-
1384	1385	-
1385	1386	-
1386	1387	-
1387	1388	-
1388	1389	-
1389	1390	-
1390	1391	-
1391	1392	-
1392	1393	-
1393	1394	-
1394	1395	-
1395	1396	-
1396	1397	-
1397	1398	-
1398	1399	-
1399	1400	-
1400	1401	-
1401	1363	-
1402	1403	-
1403	1404	-
1404	1405	-
1405	1406	-
1406	1407	-

ТЕКСТОВОЕ ОПИСАНИЕ
местоположения границ населенных пунктов, территориальных зон

Прохождение границы		Описание прохождения границы
от точки	до точки	
1	2	3
1407	1408	-
1408	1409	-
1409	1410	-
1410	1411	-
1411	1412	-
1412	1413	-
1413	1414	-
1414	1415	-
1415	1416	-
1416	1417	-
1417	1418	-
1418	1419	-
1419	1420	-
1420	1421	-
1421	1422	-
1422	1423	-
1423	1424	-
1424	1425	-
1425	1426	-
1426	1427	-
1427	1428	-
1428	1429	-
1429	1430	-
1430	1431	-
1431	1432	-
1432	1433	-
1433	1434	-
1434	1435	-
1435	1436	-
1436	1437	-
1437	1438	-
1438	1439	-
1439	1440	-
1440	1441	-
1441	1442	-
1442	1443	-
1443	1444	-

ТЕКСТОВОЕ ОПИСАНИЕ
местоположения границ населенных пунктов, территориальных зон

Прохождение границы		Описание прохождения границы
от точки	до точки	
1	2	3
1444	1445	-
1445	1446	-
1446	1447	-
1447	1448	-
1448	1449	-
1449	1450	-
1450	1451	-
1451	1452	-
1452	1453	-
1453	1454	-
1454	1455	-
1455	1456	-
1456	1457	-
1457	1458	-
1458	1459	-
1459	1460	-
1460	1461	-
1461	1462	-
1462	1463	-
1463	1464	-
1464	1465	-
1465	1466	-
1466	1467	-
1467	1468	-
1468	1469	-
1469	1470	-
1470	1471	-
1471	1472	-
1472	1473	-
1473	1474	-
1474	1475	-
1475	1476	-
1476	1477	-
1477	1478	-
1478	1479	-
1479	1480	-
1480	1481	-

ТЕКСТОВОЕ ОПИСАНИЕ
местоположения границ населенных пунктов, территориальных зон

Прохождение границы		Описание прохождения границы
от точки	до точки	
1	2	3
1481	1482	-
1482	1483	-
1483	1484	-
1484	1485	-
1485	1486	-
1486	1487	-
1487	1488	-
1488	1489	-
1489	1490	-
1490	1491	-
1491	1492	-
1492	1493	-
1493	1494	-
1494	1495	-
1495	1496	-
1496	1497	-
1497	1498	-
1498	1499	-
1499	1500	-
1500	1501	-
1501	1502	-
1502	1503	-
1503	1504	-
1504	1505	-
1505	1506	-
1506	1507	-
1507	1508	-
1508	1509	-
1509	1510	-
1510	1511	-
1511	1512	-
1512	1402	-
1513	1514	-
1514	1515	-
1515	1516	-
1516	1517	-
1517	1518	-

ТЕКСТОВОЕ ОПИСАНИЕ
местоположения границ населенных пунктов, территориальных зон

Прохождение границы		Описание прохождения границы
от точки	до точки	
1	2	3
1518	1519	-
1519	1520	-
1520	1521	-
1521	1522	-
1522	1523	-
1523	1524	-
1524	1525	-
1525	1526	-
1526	1527	-
1527	1528	-
1528	1529	-
1529	1530	-
1530	1531	-
1531	1532	-
1532	1533	-
1533	1534	-
1534	1535	-
1535	1536	-
1536	1537	-
1537	1538	-
1538	1539	-
1539	1540	-
1540	1541	-
1541	1542	-
1542	1543	-
1543	1544	-
1544	1545	-
1545	1546	-
1546	1547	-
1547	1548	-
1548	1549	-
1549	1550	-
1550	1551	-
1551	1552	-
1552	1553	-
1553	1554	-
1554	1555	-

ТЕКСТОВОЕ ОПИСАНИЕ
местоположения границ населенных пунктов, территориальных зон

Прохождение границы		Описание прохождения границы
от точки	до точки	
1	2	3
1555	1556	-
1556	1557	-
1557	1558	-
1558	1559	-
1559	1560	-
1560	1561	-
1561	1562	-
1562	1563	-
1563	1564	-
1564	1565	-
1565	1566	-
1566	1567	-
1567	1568	-
1568	1569	-
1569	1570	-
1570	1571	-
1571	1572	-
1572	1573	-
1573	1574	-
1574	1575	-
1575	1576	-
1576	1577	-
1577	1578	-
1578	1579	-
1579	1580	-
1580	1581	-
1581	1582	-
1582	1513	-
1583	1584	-
1584	1585	-
1585	1586	-
1586	1587	-
1587	1588	-
1588	1589	-
1589	1590	-
1590	1591	-
1591	1592	-

ТЕКСТОВОЕ ОПИСАНИЕ
местоположения границ населенных пунктов, территориальных зон

Прохождение границы		Описание прохождения границы
от точки	до точки	
1	2	3
1592	1593	-
1593	1594	-
1594	1595	-
1595	1596	-
1596	1597	-
1597	1598	-
1598	1599	-
1599	1600	-
1600	1601	-
1601	1602	-
1602	1603	-
1603	1604	-
1604	1605	-
1605	1606	-
1606	1607	-
1607	1608	-
1608	1609	-
1609	1610	-
1610	1611	-
1611	1612	-
1612	1613	-
1613	1614	-
1614	1615	-
1615	1616	-
1616	1617	-
1617	1618	-
1618	1619	-
1619	1620	-
1620	1621	-
1621	1622	-
1622	1623	-
1623	1624	-
1624	1625	-
1625	1626	-
1626	1627	-
1627	1628	-
1628	1629	-

ТЕКСТОВОЕ ОПИСАНИЕ
местоположения границ населенных пунктов, территориальных зон

Прохождение границы		Описание прохождения границы
от точки	до точки	
1	2	3
1629	1630	-
1630	1631	-
1631	1632	-
1632	1633	-
1633	1634	-
1634	1635	-
1635	1636	-
1636	1637	-
1637	1638	-
1638	1639	-
1639	1640	-
1640	1641	-
1641	1642	-
1642	1643	-
1643	1644	-
1644	1645	-
1645	1646	-
1646	1647	-
1647	1648	-
1648	1649	-
1649	1650	-
1650	1651	-
1651	1652	-
1652	1653	-
1653	1654	-
1654	1655	-
1655	1656	-
1656	1657	-
1657	1658	-
1658	1659	-
1659	1660	-
1660	1661	-
1661	1662	-
1662	1663	-
1663	1664	-
1664	1665	-
1665	1666	-

ТЕКСТОВОЕ ОПИСАНИЕ
местоположения границ населенных пунктов, территориальных зон

Прохождение границы		Описание прохождения границы
от точки	до точки	
1	2	3
1666	1667	-
1667	1668	-
1668	1669	-
1669	1670	-
1670	1671	-
1671	1672	-
1672	1673	-
1673	1674	-
1674	1675	-
1675	1676	-
1676	1677	-
1677	1678	-
1678	1583	-
1679	1680	-
1680	1681	-
1681	1682	-
1682	1683	-
1683	1684	-
1684	1685	-
1685	1686	-
1686	1687	-
1687	1688	-
1688	1689	-
1689	1690	-
1690	1691	-
1691	1692	-
1692	1693	-
1693	1694	-
1694	1695	-
1695	1696	-
1696	1697	-
1697	1698	-
1698	1699	-
1699	1700	-
1700	1701	-
1701	1702	-
1702	1703	-

ТЕКСТОВОЕ ОПИСАНИЕ местоположения границ населенных пунктов, территориальных зон		
Прохождение границы		**Описание прохождения границы**
от точки	**до точки**	
1	**2**	**3**
1703	1704	-
1704	1705	-
1705	1706	-
1706	1707	-
1707	1708	-
1708	1709	-
1709	1710	-
1710	1711	-
1711	1712	-
1712	1713	-
1713	1714	-
1714	1715	-
1715	1716	-
1716	1717	-
1717	1718	-
1718	1719	-
1719	1720	-
1720	1721	-
1721	1722	-
1722	1723	-
1723	1724	-
1724	1725	-
1725	1726	-
1726	1727	-
1727	1728	-
1728	1729	-
1729	1730	-
1730	1731	-
1731	1732	-
1732	1733	-
1733	1734	-
1734	1735	-
1735	1736	-
1736	1737	-
1737	1738	-
1738	1739	-
1739	1740	-

ТЕКСТОВОЕ ОПИСАНИЕ
местоположения границ населенных пунктов, территориальных зон

Прохождение границы		Описание прохождения границы
от точки	до точки	
1	2	3
1740	1741	-
1741	1742	-
1742	1743	-
1743	1744	-
1744	1745	-
1745	1746	-
1746	1747	-
1747	1748	-
1748	1749	-
1749	1750	-
1750	1751	-
1751	1752	-
1752	1753	-
1753	1754	-
1754	1755	-
1755	1756	-
1756	1757	-
1757	1758	-
1758	1759	-
1759	1760	-
1760	1761	-
1761	1762	-
1762	1763	-
1763	1764	-
1764	1765	-
1765	1766	-
1766	1767	-
1767	1768	-
1768	1769	-
1769	1770	-
1770	1771	-
1771	1772	-
1772	1773	-
1773	1774	-
1774	1775	-
1775	1776	-
1776	1777	-

ТЕКСТОВОЕ ОПИСАНИЕ
местоположения границ населенных пунктов, территориальных зон

Прохождение границы		Описание прохождения границы
от точки	до точки	
1	2	3
1777	1778	-
1778	1779	-
1779	1780	-
1780	1781	-
1781	1782	-
1782	1783	-
1783	1784	-
1784	1785	-
1785	1786	-
1786	1787	-
1787	1679	-
1788	1789	-
1789	1790	-
1790	1791	-
1791	1792	-
1792	1793	-
1793	1794	-
1794	1795	-
1795	1796	-
1796	1797	-
1797	1798	-
1798	1799	-
1799	1800	-
1800	1801	-
1801	1802	-
1802	1803	-
1803	1804	-
1804	1805	-
1805	1806	-
1806	1807	-
1807	1808	-
1808	1809	-
1809	1810	-
1810	1811	-
1811	1812	-
1812	1813	-
1813	1814	-

ТЕКСТОВОЕ ОПИСАНИЕ местоположения границ населенных пунктов, территориальных зон		
Прохождение границы		**Описание прохождения границы**
от точки	**до точки**	
1	**2**	**3**
1814	1815	-
1815	1816	-
1816	1817	-
1817	1818	-
1818	1819	-
1819	1820	-
1820	1821	-
1821	1822	-
1822	1823	-
1823	1824	-
1824	1825	-
1825	1826	-
1826	1827	-
1827	1828	-
1828	1829	-
1829	1830	-
1830	1831	-
1831	1832	-
1832	1833	-
1833	1834	-
1834	1835	-
1835	1836	-
1836	1837	-
1837	1838	-
1838	1839	-
1839	1840	-
1840	1841	-
1841	1842	-
1842	1843	-
1843	1844	-
1844	1845	-
1845	1846	-
1846	1847	-
1847	1848	-
1848	1849	-
1849	1850	-
1850	1851	-

ТЕКСТОВОЕ ОПИСАНИЕ местоположения границ населенных пунктов, территориальных зон		
Прохождение границы		**Описание прохождения границы**
от точки	**до точки**	
1	**2**	**3**
1851	1852	-
1852	1853	-
1853	1854	-
1854	1855	-
1855	1856	-
1856	1857	-
1857	1858	-
1858	1859	-
1859	1860	-
1860	1861	-
1861	1862	-
1862	1863	-
1863	1788	-
1864	1865	-
1865	1866	-
1866	1867	-
1867	1868	-
1868	1869	-
1869	1870	-
1870	1871	-
1871	1872	-
1872	1873	-
1873	1874	-
1874	1875	-
1875	1876	-
1876	1877	-
1877	1878	-
1878	1879	-
1879	1880	-
1880	1881	-
1881	1882	-
1882	1883	-
1883	1884	-
1884	1885	-
1885	1886	-
1886	1887	-
1887	1888	-

ТЕКСТОВОЕ ОПИСАНИЕ
местоположения границ населенных пунктов, территориальных зон

Прохождение границы		Описание прохождения границы
от точки	до точки	
1	2	3
1888	1889	-
1889	1890	-
1890	1891	-
1891	1892	-
1892	1893	-
1893	1894	-
1894	1895	-
1895	1896	-
1896	1897	-
1897	1898	-
1898	1899	-
1899	1900	-
1900	1901	-
1901	1902	-
1902	1903	-
1903	1904	-
1904	1905	-
1905	1906	-
1906	1907	-
1907	1908	-
1908	1909	-
1909	1910	-
1910	1911	-
1911	1912	-
1912	1913	-
1913	1914	-
1914	1915	-
1915	1916	-
1916	1917	-
1917	1918	-
1918	1864	-
1919	1920	-
1920	1921	-
1921	1922	-
1922	1923	-
1923	1924	-
1924	1925	-

ТЕКСТОВОЕ ОПИСАНИЕ местоположения границ населенных пунктов, территориальных зон		
Прохождение границы		**Описание прохождения границы**
от точки	**до точки**	
1	**2**	**3**
1925	1926	-
1926	1927	-
1927	1928	-
1928	1929	-
1929	1930	-
1930	1931	-
1931	1932	-
1932	1933	-
1933	1934	-
1934	1935	-
1935	1936	-
1936	1937	-
1937	1938	-
1938	1939	-
1939	1940	-
1940	1941	-
1941	1942	-
1942	1943	-
1943	1944	-
1944	1945	-
1945	1946	-
1946	1947	-
1947	1948	-
1948	1949	-
1949	1950	-
1950	1951	-
1951	1952	-
1952	1953	-
1953	1954	-
1954	1955	-
1955	1956	-
1956	1957	-
1957	1958	-
1958	1959	-
1959	1960	-
1960	1961	-
1961	1962	-

ТЕКСТОВОЕ ОПИСАНИЕ местоположения границ населенных пунктов, территориальных зон		
Прохождение границы		**Описание прохождения границы**
от точки	**до точки**	
1	**2**	**3**
1962	1963	-
1963	1964	-
1964	1965	-
1965	1966	-
1966	1967	-
1967	1968	-
1968	1969	-
1969	1970	-
1970	1971	-
1971	1972	-
1972	1973	-
1973	1974	-
1974	1975	-
1975	1976	-
1976	1977	-
1977	1978	-
1978	1979	-
1979	1980	-
1980	1981	-
1981	1982	-
1982	1983	-
1983	1984	-
1984	1985	-
1985	1986	-
1986	1987	-
1987	1988	-
1988	1989	-
1989	1990	-
1990	1991	-
1991	1992	-
1992	1993	-
1993	1994	-
1994	1995	-
1995	1996	-
1996	1997	-
1997	1998	-
1998	1999	-

ТЕКСТОВОЕ ОПИСАНИЕ
местоположения границ населенных пунктов, территориальных зон

Прохождение границы		Описание прохождения границы
от точки	до точки	
1	2	3
1999	2000	-
2000	2001	-
2001	2002	-
2002	1919	-
2003	2004	-
2004	2005	-
2005	2006	-
2006	2007	-
2007	2008	-
2008	2009	-
2009	2010	-
2010	2011	-
2011	2012	-
2012	2013	-
2013	2014	-
2014	2015	-
2015	2016	-
2016	2017	-
2017	2003	-
2018	2019	-
2019	2020	-
2020	2021	-
2021	2022	-
2022	2023	-
2023	2024	-
2024	2025	-
2025	2026	-
2026	2027	-
2027	2028	-
2028	2029	-
2029	2030	-
2030	2031	-
2031	2032	-
2032	2033	-
2033	2034	-
2034	2035	-
2035	2036	-

ТЕКСТОВОЕ ОПИСАНИЕ местоположения границ населенных пунктов, территориальных зон		
Прохождение границы		**Описание прохождения границы**
от точки	**до точки**	
1	**2**	**3**
2036	2037	-
2037	2038	-
2038	2039	-
2039	2040	-
2040	2041	-
2041	2042	-
2042	2043	-
2043	2044	-
2044	2045	-
2045	2046	-
2046	2047	-
2047	2048	-
2048	2049	-
2049	2050	-
2050	2051	-
2051	2052	-
2052	2053	-
2053	2054	-
2054	2055	-
2055	2056	-
2056	2057	-
2057	2058	-
2058	2059	-
2059	2060	-
2060	2061	-
2061	2062	-
2062	2063	-
2063	2064	-
2064	2065	-
2065	2066	-
2066	2067	-
2067	2068	-
2068	2069	-
2069	2070	-
2070	2071	-
2071	2072	-
2072	2073	-

ТЕКСТОВОЕ ОПИСАНИЕ
местоположения границ населенных пунктов, территориальных зон

Прохождение границы		Описание прохождения границы
от точки	до точки	
1	2	3
2073	2074	-
2074	2075	-
2075	2076	-
2076	2077	-
2077	2078	-
2078	2079	-
2079	2080	-
2080	2081	-
2081	2082	-
2082	2083	-
2083	2084	-
2084	2085	-
2085	2086	-
2086	2087	-
2087	2088	-
2088	2089	-
2089	2090	-
2090	2091	-
2091	2092	-
2092	2093	-
2093	2018	-
2094	2095	-
2095	2096	-
2096	2097	-
2097	2098	-
2098	2099	-
2099	2100	-
2100	2101	-
2101	2102	-
2102	2103	-
2103	2094	-
2104	2105	-
2105	2106	-
2106	2107	-
2107	2108	-
2108	2109	-
2109	2110	-

ТЕКСТОВОЕ ОПИСАНИЕ местоположения границ населенных пунктов, территориальных зон		
Прохождение границы		**Описание прохождения границы**
от точки	**до точки**	
1	**2**	**3**
2110	2111	-
2111	2112	-
2112	2113	-
2113	2114	-
2114	2115	-
2115	2116	-
2116	2117	-
2117	2118	-
2118	2119	-
2119	2120	-
2120	2121	-
2121	2122	-
2122	2123	-
2123	2124	-
2124	2125	-
2125	2126	-
2126	2127	-
2127	2128	-
2128	2129	-
2129	2130	-
2130	2131	-
2131	2132	-
2132	2133	-
2133	2134	-
2134	2135	-
2135	2136	-
2136	2137	-
2137	2138	-
2138	2139	-
2139	2140	-
2140	2141	-
2141	2142	-
2142	2143	-
2143	2144	-
2144	2145	-
2145	2146	-
2146	2147	-

ТЕКСТОВОЕ ОПИСАНИЕ
местоположения границ населенных пунктов, территориальных зон

Прохождение границы		Описание прохождения границы
от точки	до точки	
1	2	3
2147	2148	-
2148	2149	-
2149	2150	-
2150	2151	-
2151	2152	-
2152	2153	-
2153	2154	-
2154	2155	-
2155	2156	-
2156	2157	-
2157	2158	-
2158	2159	-
2159	2160	-
2160	2161	-
2161	2162	-
2162	2163	-
2163	2164	-
2164	2165	-
2165	2166	-
2166	2167	-
2167	2168	-
2168	2169	-
2169	2170	-
2170	2171	-
2171	2172	-
2172	2173	-
2173	2174	-
2174	2175	-
2175	2176	-
2176	2177	-
2177	2178	-
2178	2179	-
2179	2180	-
2180	2181	-
2181	2182	-
2182	2183	-
2183	2184	-

ТЕКСТОВОЕ ОПИСАНИЕ местоположения границ населенных пунктов, территориальных зон		
Прохождение границы		Описание прохождения границы
от точки	до точки	
1	2	3
2184	2185	-
2185	2186	-
2186	2187	-
2187	2188	-
2188	2189	-
2189	2104	-
2190	2191	-
2191	2192	-
2192	2193	-
2193	2194	-
2194	2195	-
2195	2196	-
2196	2197	-
2197	2198	-
2198	2199	-
2199	2200	-
2200	2201	-
2201	2202	-
2202	2203	-
2203	2204	-
2204	2205	-
2205	2206	-
2206	2207	-
2207	2208	-
2208	2209	-
2209	2210	-
2210	2211	-
2211	2212	-
2212	2213	-
2213	2214	-
2214	2215	-
2215	2216	-
2216	2217	-
2217	2218	-
2218	2219	-
2219	2220	-
2220	2221	-

ТЕКСТОВОЕ ОПИСАНИЕ
местоположения границ населенных пунктов, территориальных зон

Прохождение границы		Описание прохождения границы
от точки	до точки	
1	2	3
2221	2222	-
2222	2223	-
2223	2224	-
2224	2225	-
2225	2226	-
2226	2227	-
2227	2228	-
2228	2229	-
2229	2230	-
2230	2231	-
2231	2232	-
2232	2233	-
2233	2234	-
2234	2235	-
2235	2236	-
2236	2237	-
2237	2238	-
2238	2190	-
2239	2240	-
2240	2241	-
2241	2242	-
2242	2243	-
2243	2244	-
2244	2245	-
2245	2246	-
2246	2247	-
2247	2248	-
2248	2249	-
2249	2250	-
2250	2251	-
2251	2239	-
2252	2253	-
2253	2254	-
2254	2255	-
2255	2256	-
2256	2257	-
2257	2258	-

ТЕКСТОВОЕ ОПИСАНИЕ
местоположения границ населенных пунктов, территориальных зон

Прохождение границы		Описание прохождения границы
от точки	до точки	
1	2	3
2258	2259	-
2259	2260	-
2260	2261	-
2261	2262	-
2262	2263	-
2263	2264	-
2264	2265	-
2265	2266	-
2266	2267	-
2267	2268	-
2268	2269	-
2269	2270	-
2270	2271	-
2271	2272	-
2272	2273	-
2273	2274	-
2274	2275	-
2275	2276	-
2276	2277	-
2277	2278	-
2278	2279	-
2279	2280	-
2280	2281	-
2281	2282	-
2282	2283	-
2283	2284	-
2284	2285	-
2285	2286	-
2286	2287	-
2287	2288	-
2288	2289	-
2289	2290	-
2290	2291	-
2291	2292	-
2292	2293	-
2293	2294	-
2294	2295	-

ТЕКСТОВОЕ ОПИСАНИЕ
местоположения границ населенных пунктов, территориальных зон

Прохождение границы		Описание прохождения границы
от точки	до точки	
1	2	3
2295	2296	-
2296	2297	-
2297	2298	-
2298	2299	-
2299	2300	-
2300	2301	-
2301	2302	-
2302	2303	-
2303	2304	-
2304	2305	-
2305	2306	-
2306	2252	-
2307	2308	-
2308	2309	-
2309	2310	-
2310	2311	-
2311	2312	-
2312	2313	-
2313	2314	-
2314	2307	-
2315	2316	-
2316	2317	-
2317	2318	-
2318	2319	-
2319	2320	-
2320	2321	-
2321	2322	-
2322	2323	-
2323	2324	-
2324	2325	-
2325	2326	-
2326	2327	-
2327	2328	-
2328	2329	-
2329	2330	-
2330	2331	-
2331	2332	-

ТЕКСТОВОЕ ОПИСАНИЕ местоположения границ населенных пунктов, территориальных зон		
Прохождение границы		**Описание прохождения границы**
от точки	**до точки**	
1	**2**	**3**
2332	2333	-
2333	2334	-
2334	2335	-
2335	2336	-
2336	2337	-
2337	2338	-
2338	2339	-
2339	2340	-
2340	2341	-
2341	2342	-
2342	2343	-
2343	2344	-
2344	2345	-
2345	2346	-
2346	2315	-
2347	2348	-
2348	2349	-
2349	2350	-
2350	2351	-
2351	2352	-
2352	2353	-
2353	2354	-
2354	2355	-
2355	2356	-
2356	2357	-
2357	2358	-
2358	2359	-
2359	2360	-
2360	2361	-
2361	2362	-
2362	2363	-
2363	2347	-
2364	2365	-
2365	2366	-
2366	2367	-
2367	2368	-
2368	2369	-

ТЕКСТОВОЕ ОПИСАНИЕ
местоположения границ населенных пунктов, территориальных зон

Прохождение границы		Описание прохождения границы
от точки	до точки	
1	2	3
2369	2370	-
2370	2371	-
2371	2364	-
2372	2373	-
2373	2374	-
2374	2375	-
2375	2376	-
2376	2377	-
2377	2378	-
2378	2379	-
2379	2372	-
2380	2381	-
2381	2382	-
2382	2383	-
2383	2384	-
2384	2385	-
2385	2386	-
2386	2380	-
2387	2388	-
2388	2389	-
2389	2390	-
2390	2391	-
2391	2392	-
2392	2393	-
2393	2394	-
2394	2395	-
2395	2387	-
2396	2397	-
2397	2398	-
2398	2399	-
2399	2396	-
2400	2401	-
2401	2402	-
2402	2403	-
2403	2404	-
2404	2405	-
2405	2406	-

ТЕКСТОВОЕ ОПИСАНИЕ местоположения границ населенных пунктов, территориальных зон		
Прохождение границы		**Описание прохождения границы**
от точки	**до точки**	
1	**2**	**3**
2406	2407	-
2407	2408	-
2408	2409	-
2409	2410	-
2410	2411	-
2411	2412	-
2412	2413	-
2413	2414	-
2414	2415	-
2415	2416	-
2416	2400	-
2417	2418	-
2418	2419	-
2419	2420	-
2420	2421	-
2421	2422	-
2422	2423	-
2423	2424	-
2424	2425	-
2425	2426	-
2426	2427	-
2427	2428	-
2428	2429	-
2429	2430	-
2430	2417	-
2431	2432	-
2432	2433	-
2433	2434	-
2434	2435	-
2435	2436	-
2436	2437	-
2437	2431	-
2438	2439	-
2439	2440	-
2440	2441	-
2441	2442	-
2442	2443	-

ТЕКСТОВОЕ ОПИСАНИЕ
местоположения границ населенных пунктов, территориальных зон

Прохождение границы		Описание прохождения границы
от точки	до точки	
1	2	3
2443	2444	-
2444	2445	-
2445	2446	-
2446	2447	-
2447	2448	-
2448	2449	-
2449	2450	-
2450	2451	-
2451	2452	-
2452	2453	-
2453	2454	-
2454	2455	-
2455	2456	-
2456	2457	-
2457	2458	-
2458	2459	-
2459	2460	-
2460	2461	-
2461	2462	-
2462	2463	-
2463	2464	-
2464	2465	-
2465	2466	-
2466	2438	-
2467	2468	-
2468	2469	-
2469	2470	-
2470	2471	-
2471	2472	-
2472	2473	-
2473	2474	-
2474	2475	-
2475	2476	-
2476	2477	-
2477	2478	-
2478	2479	-
2479	2467	-

ТЕКСТОВОЕ ОПИСАНИЕ
местоположения границ населенных пунктов, территориальных зон

Прохождение границы		Описание прохождения границы
от точки	до точки	
1	2	3
2480	2481	-
2481	2482	-
2482	2483	-
2483	2484	-
2484	2485	-
2485	2486	-
2486	2480	-
2487	2488	-
2488	2489	-
2489	2490	-
2490	2491	-
2491	2492	-
2492	2487	-

ГРАФИЧЕСКОЕ ОПИСАНИЕ
местоположения границ населенных пунктов, территориальных зон, особо охраняемых природных территорий, зон с особыми условиями использования территории

Зона объектов спорта (ТР.2)

(наименование объекта, местоположение границ которого описано (далее - объект))

Раздел 1

Сведения об объекте

№ п/п	Характеристики объекта	Описание характеристик
1	2	3
1.	Местоположение объекта	Ленинградская область, м. р-н Ломоносовский, с.п Горбунковское
2.	Площадь объекта +/- величина погрешности определения площади (Р +/- Дельта Р)	97539 +/- 5465 м²
3.	Иные характеристики объекта	-

Раздел 2

Сведения о местоположении границ объекта

1. Система координат МСК 47 зона 2

2. Сведения о характерных точках границ объекта

Обозначение характерных точек границ	Координаты, м		Метод определения координат характерной точки	Средняя квадратическая погрешность положения характерной точки (Mt), м	Описание обозначения точки на местности (при наличии)
	X	Y			
1	2	3	4	5	6
1	423143.67	2195877.26	Картометрический метод	5.0	Закрепление отсутствует
2	423132.31	2195867.64	Картометрический метод	5.0	Закрепление отсутствует
3	423090.23	2195730.63	Картометрический метод	5.0	Закрепление отсутствует
4	423089.59	2195728.61	Картометрический метод	5.0	Закрепление отсутствует
5	423090.09	2195728.45	Картометрический метод	5.0	Закрепление отсутствует
6	423084.74	2195712.45	Картометрический метод	5.0	Закрепление отсутствует
7	423086.82	2195709.17	Картометрический метод	5.0	Закрепление отсутствует
8	423096.72	2195706.04	Картометрический метод	5.0	Закрепление отсутствует
9	423102.36	2195723.63	Картометрический метод	5.0	Закрепление отсутствует
10	423133.57	2195714.46	Картометрический метод	5.0	Закрепление отсутствует
11	423128.45	2195695.99	Картометрический метод	5.0	Закрепление отсутствует
12	423178.87	2195680.03	Картометрический метод	5.0	Закрепление отсутствует
13	423181.41	2195688.04	Картометрический метод	5.0	Закрепление отсутствует
14	423185.84	2195697.75	Картометрический метод	5.0	Закрепление отсутствует
15	423189.27	2195703.37	Картометрический метод	5.0	Закрепление отсутствует
16	423201.24	2195715.73	Картометрический метод	5.0	Закрепление отсутствует
17	423337.09	2195790.99	Картометрический метод	5.0	Закрепление отсутствует
18	423331.52	2195796.17	Картометрический метод	5.0	Закрепление отсутствует
19	423326.80	2195805.18	Картометрический метод	5.0	Закрепление отсутствует
20	423306.83	2195843.01	Картометрический метод	5.0	Закрепление отсутствует
21	423256.82	2195939.18	Картометрический метод	5.0	Закрепление отсутствует
1	423143.67	2195877.26	Картометрический метод	5.0	Закрепление отсутствует

2. Сведения о характерных точках границ объекта

Обозначение характерных точек границ	Координаты, м		Метод определения координат характерной точки	Средняя квадратическая погрешность положения характерной точки (Mt), м	Описание обозначения точки на местности (при наличии)
	X	Y			
1	2	3	4	5	6
22	424342.32	2196632.55	Картометрический метод	5.0	Закрепление отсутствует
23	424324.83	2196630.62	Картометрический метод	5.0	Закрепление отсутствует
24	424320.51	2196626.96	Картометрический метод	5.0	Закрепление отсутствует
25	424239.71	2196601.94	Картометрический метод	5.0	Закрепление отсутствует
26	424213.18	2196604.44	Картометрический метод	5.0	Закрепление отсутствует
27	424211.06	2196603.23	Картометрический метод	5.0	Закрепление отсутствует
28	424223.28	2196581.08	Картометрический метод	5.0	Закрепление отсутствует
29	424245.33	2196541.10	Картометрический метод	5.0	Закрепление отсутствует
30	424248.73	2196534.93	Картометрический метод	5.0	Закрепление отсутствует
31	424258.16	2196488.97	Картометрический метод	5.0	Закрепление отсутствует
32	424268.16	2196440.20	Картометрический метод	5.0	Закрепление отсутствует
33	424348.16	2196452.56	Картометрический метод	5.0	Закрепление отсутствует
34	424387.43	2196459.17	Картометрический метод	5.0	Закрепление отсутствует
35	424398.65	2196459.15	Картометрический метод	5.0	Закрепление отсутствует
36	424395.14	2196477.85	Картометрический метод	5.0	Закрепление отсутствует
37	424390.37	2196493.97	Картометрический метод	5.0	Закрепление отсутствует
38	424371.77	2196560.18	Картометрический метод	5.0	Закрепление отсутствует
39	424370.43	2196570.27	Картометрический метод	5.0	Закрепление отсутствует
40	424357.41	2196634.65	Картометрический метод	5.0	Закрепление отсутствует
22	424342.32	2196632.55	Картометрический метод	5.0	Закрепление отсутствует
41	420421.17	2193986.88	Картометрический метод	5.0	Закрепление отсутствует
42	420417.71	2193982.60	Картометрический метод	5.0	Закрепление отсутствует
43	420425.23	2193971.26	Картометрический метод	5.0	Закрепление отсутствует
44	420307.69	2193834.41	Картометрический метод	5.0	Закрепление отсутствует
45	420364.56	2193778.04	Картометрический метод	5.0	Закрепление отсутствует

2. Сведения о характерных точках границ объекта					
Обозначение характерных точек границ	**Координаты, м**		**Метод определения координат характерной точки**	**Средняя квадратическая погрешность положения характерной точки (Mt), м**	**Описание обозначения точки на местности (при наличии)**
	X	**Y**			
1	**2**	**3**	**4**	**5**	**6**
46	420364.56	2193753.16	Картометрический метод	5.0	Закрепление отсутствует
47	420364.56	2193747.67	Картометрический метод	5.0	Закрепление отсутствует
48	420375.47	2193749.00	Картометрический метод	5.0	Закрепление отсутствует
49	420388.04	2193752.31	Картометрический метод	5.0	Закрепление отсутствует
50	420428.50	2193762.96	Картометрический метод	5.0	Закрепление отсутствует
51	420454.32	2193763.83	Картометрический метод	5.0	Закрепление отсутствует
52	420460.89	2193825.54	Картометрический метод	5.0	Закрепление отсутствует
53	420477.75	2193864.83	Картометрический метод	5.0	Закрепление отсутствует
54	420477.14	2193871.38	Картометрический метод	5.0	Закрепление отсутствует
55	420472.36	2193923.09	Картометрический метод	5.0	Закрепление отсутствует
56	420479.88	2193927.11	Картометрический метод	5.0	Закрепление отсутствует
57	420478.26	2193950.19	Картометрический метод	5.0	Закрепление отсутствует
58	420475.95	2193951.08	Картометрический метод	5.0	Закрепление отсутствует
59	420467.29	2193934.71	Картометрический метод	5.0	Закрепление отсутствует
60	420461.88	2193918.49	Картометрический метод	5.0	Закрепление отсутствует
61	420447.30	2193874.82	Картометрический метод	5.0	Закрепление отсутствует
62	420445.30	2193868.83	Картометрический метод	5.0	Закрепление отсутствует
63	420445.95	2193824.53	Картометрический метод	5.0	Закрепление отсутствует
64	420436.96	2193823.93	Картометрический метод	5.0	Закрепление отсутствует
65	420436.28	2193870.23	Картометрический метод	5.0	Закрепление отсутствует
66	420436.28	2193870.24	Картометрический метод	5.0	Закрепление отсутствует
67	420456.61	2193931.13	Картометрический метод	5.0	Закрепление отсутствует
68	420459.33	2193939.27	Картометрический метод	5.0	Закрепление отсутствует
69	420467.16	2193954.08	Картометрический метод	5.0	Закрепление отсутствует
70	420458.66	2193959.45	Картометрический метод	5.0	Закрепление отсутствует

2. Сведения о характерных точках границ объекта

Обозначение характерных точек границ	Координаты, м		Метод определения координат характерной точки	Средняя квадратическая погрешность положения характерной точки (Mt), м	Описание обозначения точки на местности (при наличии)
	X	Y			
1	2	3	4	5	6
71	420425.48	2193987.81	Картометрический метод	5.0	Закрепление отсутствует
41	420421.17	2193986.88	Картометрический метод	5.0	Закрепление отсутствует
72	424177.86	2196577.33	Картометрический метод	5.0	Закрепление отсутствует
73	424188.73	2196529.14	Картометрический метод	5.0	Закрепление отсутствует
74	424175.88	2196526.34	Картометрический метод	5.0	Закрепление отсутствует
75	424155.26	2196522.34	Картометрический метод	5.0	Закрепление отсутствует
76	424156.99	2196514.31	Картометрический метод	5.0	Закрепление отсутствует
77	424166.03	2196470.22	Картометрический метод	5.0	Закрепление отсутствует
78	424176.69	2196419.00	Картометрический метод	5.0	Закрепление отсутствует
79	424212.77	2196426.51	Картометрический метод	5.0	Закрепление отсутствует
80	424208.59	2196447.04	Картометрический метод	5.0	Закрепление отсутствует
81	424255.58	2196456.62	Картометрический метод	5.0	Закрепление отсутствует
82	424249.29	2196487.29	Картометрический метод	5.0	Закрепление отсутствует
83	424240.26	2196531.38	Картометрический метод	5.0	Закрепление отсутствует
84	424235.96	2196539.28	Картометрический метод	5.0	Закрепление отсутствует
85	424207.25	2196591.95	Картометрический метод	5.0	Закрепление отсутствует
72	424177.86	2196577.33	Картометрический метод	5.0	Закрепление отсутствует
86	424311.06	2196441.33	Картометрический метод	5.0	Закрепление отсутствует
87	424281.74	2196436.80	Картометрический метод	5.0	Закрепление отсутствует
88	424260.94	2196430.41	Картометрический метод	5.0	Закрепление отсутствует
89	424213.99	2196420.64	Картометрический метод	5.0	Закрепление отсутствует
90	424219.81	2196392.68	Картометрический метод	5.0	Закрепление отсутствует
91	424220.44	2196389.69	Картометрический метод	5.0	Закрепление отсутствует
92	424221.05	2196384.59	Картометрический метод	5.0	Закрепление отсутствует
93	424231.81	2196383.71	Картометрический метод	5.0	Закрепление отсутствует

2. Сведения о характерных точках границ объекта

Обозначение характерных точек границ	Координаты, м		Метод определения координат характерной точки	Средняя квадратическая погрешность положения характерной точки (Mt), м	Описание обозначения точки на местности (при наличии)
	X	Y			
1	2	3	4	5	6
94	424267.40	2196388.69	Картометрический метод	5.0	Закрепление отсутствует
95	424274.92	2196389.70	Картометрический метод	5.0	Закрепление отсутствует
96	424278.07	2196391.93	Картометрический метод	5.0	Закрепление отсутствует
97	424317.68	2196396.69	Картометрический метод	5.0	Закрепление отсутствует
98	424371.66	2196403.16	Картометрический метод	5.0	Закрепление отсутствует
99	424375.02	2196403.63	Картометрический метод	5.0	Закрепление отсутствует
100	424374.89	2196404.24	Картометрический метод	5.0	Закрепление отсутствует
101	424365.84	2196448.01	Картометрический метод	5.0	Закрепление отсутствует
102	424365.57	2196449.75	Картометрический метод	5.0	Закрепление отсутствует
86	424311.06	2196441.33	Картометрический метод	5.0	Закрепление отсутствует

3. Сведения о характерных точках части (частей) границы объекта

Обозначение характерных точек части границы	Координаты, м		Метод определения координат характерной точки	Средняя квадратическая погрешность положения характерной точки (Mt), м	Описание обозначения точки на местности (при наличии)
	X	Y			
1	2	3	4	5	6
-	-	-	-	-	-

Раздел 3

Сведения о местоположении измененных (уточненных) границ объекта

1. Система координат -

2. Сведения о характерных точках границ объекта

Обозначение характерных точек границ	Существующие координаты, м		Измененные (уточненные) координаты, м		Метод определения координат характерной точки	Средняя квадратическая погрешность положения характерной точки (Mt), м	Описание обозначения точки на местности (при наличии)
	X	Y	X	Y			
1	2	3	4	5	6	7	8
-	-	-	-	-	-	-	

3. Сведения о характерных точках части (частей) границы объекта

Обозначение характерных точек части границы	Существующие координаты, м		Измененные (уточненные) координаты, м		Метод определения координат характерной точки	Средняя квадратическая погрешность положения характерной точки (Mt), м	Описание обозначения точки на местности (при наличии)
	X	Y	X	Y			
1	2	3	4	5	6	7	8
-	-	-	-	-	-	-	

ТЕКСТОВОЕ ОПИСАНИЕ
местоположения границ населенных пунктов, территориальных зон

Прохождение границы		Описание прохождения границы
от точки	до точки	
1	2	3
1	2	-
2	3	-
3	4	-
4	5	-
5	6	-
6	7	-
7	8	-
8	9	-
9	10	-
10	11	-
11	12	-
12	13	-
13	14	-
14	15	-
15	16	-
16	17	-
17	18	-
18	19	-
19	20	-
20	21	-
21	1	-
22	23	-
23	24	-
24	25	-
25	26	-
26	27	-
27	28	-
28	29	-
29	30	-
30	31	-
31	32	-
32	33	-
33	34	-
34	35	-
35	36	-
36	37	-
37	38	-

ТЕКСТОВОЕ ОПИСАНИЕ
местоположения границ населенных пунктов, территориальных зон

Прохождение границы		Описание прохождения границы
от точки	до точки	
1	2	3
38	39	-
39	40	-
40	22	-
41	42	-
42	43	-
43	44	-
44	45	-
45	46	-
46	47	-
47	48	-
48	49	-
49	50	-
50	51	-
51	52	-
52	53	-
53	54	-
54	55	-
55	56	-
56	57	-
57	58	-
58	59	-
59	60	-
60	61	-
61	62	-
62	63	-
63	64	-
64	65	-
65	66	-
66	67	-
67	68	-
68	69	-
69	70	-
70	71	-
71	41	-
72	73	-
73	74	-
74	75	-

ТЕКСТОВОЕ ОПИСАНИЕ
местоположения границ населенных пунктов, территориальных зон

Прохождение границы		Описание прохождения границы
от точки	до точки	
1	2	3
75	76	-
76	77	-
77	78	-
78	79	-
79	80	-
80	81	-
81	82	-
82	83	-
83	84	-
84	85	-
85	72	-
86	87	-
87	88	-
88	89	-
89	90	-
90	91	-
91	92	-
92	93	-
93	94	-
94	95	-
95	96	-
96	97	-
97	98	-
98	99	-
99	100	-
100	101	-
101	102	-
102	86	-

ГРАФИЧЕСКОЕ ОПИСАНИЕ
местоположения границ населенных пунктов, территориальных зон, особо охраняемых природных территорий, зон с особыми условиями использования территории

Зона плоскостных спортивных сооружений (ТР.2.1)

(наименование объекта, местоположение границ которого описано (далее - объект))

Раздел 1

Сведения об объекте

№ п/п	Характеристики объекта	Описание характеристик
1	2	3
1.	Местоположение объекта	Ленинградская область, м. р-н Ломоносовский, с.п Горбунковское
2.	Площадь объекта +/- величина погрешности определения площади (Р +/- Дельта Р)	16010 +/- 2214 м²
3.	Иные характеристики объекта	-

Раздел 2

Сведения о местоположении границ объекта

1. Система координат МСК 47 зона 2

2. Сведения о характерных точках границ объекта

Обозначение характерных точек границ	Координаты, м		Метод определения координат характерной точки	Средняя квадратическая погрешность положения характерной точки (Mt), м	Описание обозначения точки на местности (при наличии)
	X	Y			
1	2	3	4	5	6
1	419826.04	2191036.38	Картометрический метод	5.0	Закрепление отсутствует
2	419825.27	2191060.59	Картометрический метод	5.0	Закрепление отсутствует
3	419824.39	2191088.12	Картометрический метод	5.0	Закрепление отсутствует
4	419823.64	2191111.59	Картометрический метод	5.0	Закрепление отсутствует
5	419822.87	2191135.45	Картометрический метод	5.0	Закрепление отсутствует
6	419822.06	2191160.55	Картометрический метод	5.0	Закрепление отсутствует
7	419821.27	2191185.50	Картометрический метод	5.0	Закрепление отсутствует
8	419820.51	2191208.68	Картометрический метод	5.0	Закрепление отсутствует
9	419820.42	2191211.61	Картометрический метод	5.0	Закрепление отсутствует
10	419765.42	2191208.68	Картометрический метод	5.0	Закрепление отсутствует
11	419696.66	2191035.21	Картометрический метод	5.0	Закрепление отсутствует
1	419826.04	2191036.38	Картометрический метод	5.0	Закрепление отсутствует

3. Сведения о характерных точках части (частей) границы объекта

Обозначение характерных точек части границы	Координаты, м		Метод определения координат характерной точки	Средняя квадратическая погрешность положения характерной точки (Mt), м	Описание обозначения точки на местности (при наличии)
	X	Y			
1	2	3	4	5	6
-	-	-	-	-	-

Раздел 3

Сведения о местоположении измененных (уточненных) границ объекта

1. Система координат -

2. Сведения о характерных точках границ объекта

Обозначение характерных точек границ	Существующие координаты, м		Измененные (уточненные) координаты, м		Метод определения координат характерной точки	Средняя квадратическая погрешность положения характерной точки (Mt), м	Описание обозначения точки на местности (при наличии)
	X	Y	X	Y			
1	2	3	4	5	6	7	8
-	-	-	-	-	-	-	

3. Сведения о характерных точках части (частей) границы объекта

Обозначение характерных точек части границы	Существующие координаты, м		Измененные (уточненные) координаты, м		Метод определения координат характерной точки	Средняя квадратическая погрешность положения характерной точки (Mt), м	Описание обозначения точки на местности (при наличии)
	X	Y	X	Y			
1	2	3	4	5	6	7	8
-	-	-	-	-	-	-	

ТЕКСТОВОЕ ОПИСАНИЕ
местоположения границ населенных пунктов, территориальных зон

Прохождение границы		Описание прохождения границы
от точки	до точки	
1	**2**	**3**
1	2	-
2	3	-
3	4	-
4	5	-
5	6	-
6	7	-
7	8	-
8	9	-
9	10	-
10	11	-
11	1	-

ГРАФИЧЕСКОЕ ОПИСАНИЕ
местоположения границ населенных пунктов, территориальных зон, особо охраняемых природных территорий, зон с особыми условиями использования территории

Зона кладбищ (ТСН.1)

(наименование объекта, местоположение границ которого описано (далее - объект))

Раздел 1

Сведения об объекте

№ п/п	Характеристики объекта	Описание характеристик
1	2	3
1.	Местоположение объекта	Ленинградская область, м.р-н Ломоносовский, с.п Горбунковское
2.	Площадь объекта +/- величина погрешности определения площади (Р +/- Дельта Р)	95875 +/- 5419 м²
3.	Иные характеристики объекта	-

Раздел 2

Сведения о местоположении границ объекта

1. Система координат МСК 47 зона 2

2. Сведения о характерных точках границ объекта

Обозначение характерных точек границ	Координаты, м		Метод определения координат характерной точки	Средняя квадратическая погрешность положения характерной точки (Mt), м	Описание обозначения точки на местности (при наличии)
	X	Y			
1	2	3	4	5	6
1	424537.47	2198075.47	Картометрический метод	5.0	Закрепление отсутствует
2	424523.91	2198071.35	Картометрический метод	5.0	Закрепление отсутствует
3	424488.73	2198057.95	Картометрический метод	5.0	Закрепление отсутствует
4	424455.11	2198049.38	Картометрический метод	5.0	Закрепление отсутствует
5	424342.08	2198008.73	Картометрический метод	5.0	Закрепление отсутствует
6	424243.82	2197978.53	Картометрический метод	5.0	Закрепление отсутствует
7	424263.76	2197880.87	Картометрический метод	5.0	Закрепление отсутствует
8	424268.27	2197878.27	Картометрический метод	5.0	Закрепление отсутствует
9	424269.15	2197877.63	Картометрический метод	5.0	Закрепление отсутствует
10	424270.24	2197876.64	Картометрический метод	5.0	Закрепление отсутствует
11	424274.94	2197875.83	Картометрический метод	5.0	Закрепление отсутствует
12	424294.81	2197869.37	Картометрический метод	5.0	Закрепление отсутствует
13	424299.54	2197867.70	Картометрический метод	5.0	Закрепление отсутствует
14	424317.66	2197857.25	Картометрический метод	5.0	Закрепление отсутствует
15	424319.55	2197856.11	Картометрический метод	5.0	Закрепление отсутствует
16	424327.50	2197860.70	Картометрический метод	5.0	Закрепление отсутствует
17	424328.53	2197861.22	Картометрический метод	5.0	Закрепление отсутствует
18	424341.13	2197865.32	Картометрический метод	5.0	Закрепление отсутствует
19	424350.78	2197870.88	Картометрический метод	5.0	Закрепление отсутствует
20	424351.37	2197871.08	Картометрический метод	5.0	Закрепление отсутствует
21	424371.24	2197877.54	Картометрический метод	5.0	Закрепление отсутствует
22	424392.03	2197879.73	Картометрический метод	5.0	Закрепление отсутствует

2. Сведения о характерных точках границ объекта					
Обозначение характерных точек границ	**Координаты, м**		**Метод определения координат характерной точки**	**Средняя квадратическая погрешность положения характерной точки (Mt), м**	**Описание обозначения точки на местности (при наличии)**
	X	**Y**			
1	**2**	**3**	**4**	**5**	**6**
23	424411.01	2197877.74	Картометрический метод	5.0	Закрепление отсутствует
24	424413.10	2197877.95	Картометрический метод	5.0	Закрепление отсутствует
25	424419.50	2197877.29	Картометрический метод	5.0	Закрепление отсутствует
26	424421.80	2197877.05	Картометрический метод	5.0	Закрепление отсутствует
27	424421.94	2197877.05	Картометрический метод	5.0	Закрепление отсутствует
28	424428.24	2197877.71	Картометрический метод	5.0	Закрепление отсутствует
29	424430.00	2197877.89	Картометрический метод	5.0	Закрепление отсутствует
30	424432.04	2197877.79	Картометрический метод	5.0	Закрепление отсутствует
31	424434.58	2197877.55	Картометрический метод	5.0	Закрепление отсутствует
32	424455.38	2197875.36	Картометрический метод	5.0	Закрепление отсутствует
33	424457.14	2197875.11	Картометрический метод	5.0	Закрепление отсутствует
34	424471.52	2197872.86	Картометрический метод	5.0	Закрепление отсутствует
35	424472.64	2197872.98	Картометрический метод	5.0	Закрепление отсутствует
36	424488.02	2197871.36	Картометрический метод	5.0	Закрепление отсутствует
37	424492.46	2197875.36	Картометрический метод	5.0	Закрепление отсутствует
38	424510.57	2197885.82	Картометрический метод	5.0	Закрепление отсутствует
39	424518.31	2197889.16	Картометрический метод	5.0	Закрепление отсутствует
40	424538.19	2197895.62	Картометрический метод	5.0	Закрепление отсутствует
41	424540.15	2197895.83	Картометрический метод	5.0	Закрепление отсутствует
42	424540.40	2197895.91	Картометрический метод	5.0	Закрепление отсутствует
43	424540.77	2197893.52	Картометрический метод	5.0	Закрепление отсутствует
44	424543.66	2197886.47	Картометрический метод	5.0	Закрепление отсутствует
45	424542.89	2197886.15	Картометрический метод	5.0	Закрепление отсутствует
46	424544.83	2197881.53	Картометрический метод	5.0	Закрепление отсутствует
47	424521.44	2197869.48	Картометрический метод	5.0	Закрепление отсутствует

2. Сведения о характерных точках границ объекта

Обозначение характерных точек границ	Координаты, м		Метод определения координат характерной точки	Средняя квадратическая погрешность положения характерной точки (Mt), м	Описание обозначения точки на местности (при наличии)
	X	Y			
1	2	3	4	5	6
48	424522.72	2197866.50	Картометрический метод	5.0	Закрепление отсутствует
49	424513.01	2197862.78	Картометрический метод	5.0	Закрепление отсутствует
50	424513.92	2197859.50	Картометрический метод	5.0	Закрепление отсутствует
51	424509.68	2197857.33	Картометрический метод	5.0	Закрепление отсутствует
52	424510.96	2197854.74	Картометрический метод	5.0	Закрепление отсутствует
53	424621.09	2197900.28	Картометрический метод	5.0	Закрепление отсутствует
54	424629.90	2197902.58	Картометрический метод	5.0	Закрепление отсутствует
55	424628.80	2197906.31	Картометрический метод	5.0	Закрепление отсутствует
56	424637.44	2197909.13	Картометрический метод	5.0	Закрепление отсутствует
57	424664.68	2197918.02	Картометрический метод	5.0	Закрепление отсутствует
58	424671.13	2197901.74	Картометрический метод	5.0	Закрепление отсутствует
59	424673.55	2197902.80	Картометрический метод	5.0	Закрепление отсутствует
60	424677.22	2197891.08	Картометрический метод	5.0	Закрепление отсутствует
61	424685.16	2197892.96	Картометрический метод	5.0	Закрепление отсутствует
62	424709.23	2197899.51	Картометрический метод	5.0	Закрепление отсутствует
63	424719.61	2197935.21	Картометрический метод	5.0	Закрепление отсутствует
64	424728.43	2197946.18	Картометрический метод	5.0	Закрепление отсутствует
65	424741.57	2197950.89	Картометрический метод	5.0	Закрепление отсутствует
66	424755.84	2197951.81	Картометрический метод	5.0	Закрепление отсутствует
67	424766.14	2197945.69	Картометрический метод	5.0	Закрепление отсутствует
68	424779.88	2197931.43	Картометрический метод	5.0	Закрепление отсутствует
69	424791.04	2197932.78	Картометрический метод	5.0	Закрепление отсутствует
70	424796.85	2197937.53	Картометрический метод	5.0	Закрепление отсутствует
71	424799.33	2197950.71	Картометрический метод	5.0	Закрепление отсутствует
72	424803.24	2197956.69	Картометрический метод	5.0	Закрепление отсутствует

2. Сведения о характерных точках границ объекта					
Обозначение характерных точек границ	**Координаты, м**		**Метод определения координат характерной точки**	**Средняя квадратическая погрешность положения характерной точки (Mt), м**	**Описание обозначения точки на местности (при наличии)**
	X	**Y**			
1	**2**	**3**	**4**	**5**	**6**
73	424795.88	2197978.23	Картометрический метод	5.0	Закрепление отсутствует
74	424805.36	2197993.82	Картометрический метод	5.0	Закрепление отсутствует
75	424829.06	2198003.29	Картометрический метод	5.0	Закрепление отсутствует
76	424838.37	2198003.75	Картометрический метод	5.0	Закрепление отсутствует
77	424850.86	2197998.01	Картометрический метод	5.0	Закрепление отсутствует
78	424870.06	2197984.96	Картометрический метод	5.0	Закрепление отсутствует
79	424884.57	2197981.43	Картометрический метод	5.0	Закрепление отсутствует
80	424893.30	2197966.07	Картометрический метод	5.0	Закрепление отсутствует
81	424906.96	2197966.58	Картометрический метод	5.0	Закрепление отсутствует
82	424915.54	2197977.48	Картометрический метод	5.0	Закрепление отсутствует
83	424919.42	2197979.18	Картометрический метод	5.0	Закрепление отсутствует
84	424922.71	2197973.94	Картометрический метод	5.0	Закрепление отсутствует
85	424927.64	2197975.53	Картометрический метод	5.0	Закрепление отсутствует
86	424944.10	2197971.86	Картометрический метод	5.0	Закрепление отсутствует
87	424954.71	2197971.42	Картометрический метод	5.0	Закрепление отсутствует
88	424971.17	2197968.92	Картометрический метод	5.0	Закрепление отсутствует
89	424978.75	2197967.18	Картометрический метод	5.0	Закрепление отсутствует
90	424994.85	2197960.79	Картометрический метод	5.0	Закрепление отсутствует
91	425025.70	2197993.06	Картометрический метод	5.0	Закрепление отсутствует
92	424936.79	2198050.55	Картометрический метод	5.0	Закрепление отсутствует
93	424925.99	2198039.84	Картометрический метод	5.0	Закрепление отсутствует
94	424920.43	2198034.27	Картометрический метод	5.0	Закрепление отсутствует
95	424916.01	2198034.67	Картометрический метод	5.0	Закрепление отсутствует
96	424905.27	2198045.75	Картометрический метод	5.0	Закрепление отсутствует
97	424898.74	2198047.61	Картометрический метод	5.0	Закрепление отсутствует

2. Сведения о характерных точках границ объекта

Обозначение характерных точек границ	Координаты, м		Метод определения координат характерной точки	Средняя квадратическая погрешность положения характерной точки (Mt), м	Описание обозначения точки на местности (при наличии)
	X	Y			
1	2	3	4	5	6
98	424878.71	2198050.26	Картометрический метод	5.0	Закрепление отсутствует
99	424833.88	2198065.89	Картометрический метод	5.0	Закрепление отсутствует
100	424830.15	2198065.74	Картометрический метод	5.0	Закрепление отсутствует
101	424810.56	2198066.38	Картометрический метод	5.0	Закрепление отсутствует
102	424718.23	2198049.86	Картометрический метод	5.0	Закрепление отсутствует
103	424674.43	2198057.15	Картометрический метод	5.0	Закрепление отсутствует
104	424662.16	2198057.80	Картометрический метод	5.0	Закрепление отсутствует
105	424657.62	2198056.39	Картометрический метод	5.0	Закрепление отсутствует
106	424656.25	2198052.63	Картометрический метод	5.0	Закрепление отсутствует
107	424649.57	2198052.53	Картометрический метод	5.0	Закрепление отсутствует
108	424649.46	2198049.51	Картометрический метод	5.0	Закрепление отсутствует
109	424644.98	2198049.23	Картометрический метод	5.0	Закрепление отсутствует
110	424645.34	2198044.23	Картометрический метод	5.0	Закрепление отсутствует
111	424626.82	2198042.13	Картометрический метод	5.0	Закрепление отсутствует
112	424602.87	2198038.49	Картометрический метод	5.0	Закрепление отсутствует
113	424598.39	2198048.61	Картометрический метод	5.0	Закрепление отсутствует
114	424594.78	2198061.86	Картометрический метод	5.0	Закрепление отсутствует
115	424587.60	2198059.88	Картометрический метод	5.0	Закрепление отсутствует
116	424586.57	2198062.50	Картометрический метод	5.0	Закрепление отсутствует
117	424584.30	2198061.81	Картометрический метод	5.0	Закрепление отсутствует
118	424581.84	2198066.84	Картометрический метод	5.0	Закрепление отсутствует
119	424576.66	2198072.58	Картометрический метод	5.0	Закрепление отсутствует
120	424563.32	2198077.10	Картометрический метод	5.0	Закрепление отсутствует
121	424554.17	2198079.97	Картометрический метод	5.0	Закрепление отсутствует
1	424537.47	2198075.47	Картометрический метод	5.0	Закрепление отсутствует

3. Сведения о характерных точках части (частей) границы объекта

Обозначение характерных точек части границы	Координаты, м		Метод определения координат характерной точки	Средняя квадратическая погрешность положения характерной точки (Mt), м	Описание обозначения точки на местности (при наличии)
	X	Y			
1	2	3	4	5	6
-	-	-	-	-	-

Раздел 3

Сведения о местоположении измененных (уточненных) границ объекта

1. Система координат -

2. Сведения о характерных точках границ объекта

Обозначение характерных точек границ	Существующие координаты, м		Измененные (уточненные) координаты, м		Метод определения координат характерной точки	Средняя квадратическая погрешность положения характерной точки (Mt), м	Описание обозначения точки на местности (при наличии)
	X	Y	X	Y			
1	2	3	4	5	6	7	8
-	-	-	-	-	-	-	

3. Сведения о характерных точках части (частей) границы объекта

Обозначение характерных точек части границы	Существующие координаты, м		Измененные (уточненные) координаты, м		Метод определения координат характерной точки	Средняя квадратическая погрешность положения характерной точки (Mt), м	Описание обозначения точки на местности (при наличии)
	X	Y	X	Y			
1	2	3	4	5	6	7	8
-	-	-	-	-	-	-	

ТЕКСТОВОЕ ОПИСАНИЕ
местоположения границ населенных пунктов, территориальных зон

Прохождение границы		Описание прохождения границы
от точки	до точки	
1	2	3
1	2	-
2	3	-
3	4	-
4	5	-
5	6	-
6	7	-
7	8	-
8	9	-
9	10	-
10	11	-
11	12	-
12	13	-
13	14	-
14	15	-
15	16	-
16	17	-
17	18	-
18	19	-
19	20	-
20	21	-
21	22	-
22	23	-
23	24	-
24	25	-
25	26	-
26	27	-
27	28	-
28	29	-
29	30	-
30	31	-
31	32	-
32	33	-
33	34	-
34	35	-
35	36	-
36	37	-
37	38	-

ТЕКСТОВОЕ ОПИСАНИЕ местоположения границ населенных пунктов, территориальных зон		
Прохождение границы		**Описание прохождения границы**
от точки	**до точки**	
1	**2**	**3**
38	39	-
39	40	-
40	41	-
41	42	-
42	43	-
43	44	-
44	45	-
45	46	-
46	47	-
47	48	-
48	49	-
49	50	-
50	51	-
51	52	-
52	53	-
53	54	-
54	55	-
55	56	-
56	57	-
57	58	-
58	59	-
59	60	-
60	61	-
61	62	-
62	63	-
63	64	-
64	65	-
65	66	-
66	67	-
67	68	-
68	69	-
69	70	-
70	71	-
71	72	-
72	73	-
73	74	-
74	75	-

ТЕКСТОВОЕ ОПИСАНИЕ местоположения границ населенных пунктов, территориальных зон		
Прохождение границы		**Описание прохождения границы**
от точки	**до точки**	
1	**2**	**3**
75	76	-
76	77	-
77	78	-
78	79	-
79	80	-
80	81	-
81	82	-
82	83	-
83	84	-
84	85	-
85	86	-
86	87	-
87	88	-
88	89	-
89	90	-
90	91	-
91	92	-
92	93	-
93	94	-
94	95	-
95	96	-
96	97	-
97	98	-
98	99	-
99	100	-
100	101	-
101	102	-
102	103	-
103	104	-
104	105	-
105	106	-
106	107	-
107	108	-
108	109	-
109	110	-
110	111	-
111	112	-

ТЕКСТОВОЕ ОПИСАНИЕ
местоположения границ населенных пунктов, территориальных зон

Прохождение границы		Описание прохождения границы
от точки	до точки	
1	2	3
112	113	-
113	114	-
114	115	-
115	116	-
116	117	-
117	118	-
118	119	-
119	120	-
120	121	-
121	1	-

ГРАФИЧЕСКОЕ ОПИСАНИЕ
местоположения границ населенных пунктов, территориальных зон, особо охраняемых природных территорий, зон с особыми условиями использования территории

Зона озелененных территорий специального назначения (ТСН.2)

(наименование объекта, местоположение границ которого описано (далее - объект))

Раздел 1

Сведения об объекте

№ п/п	Характеристики объекта	Описание характеристик
1	2	3
1.	Местоположение объекта	Ленинградская область, м. р-н Ломоносовский, с.п Горбунковское
2.	Площадь объекта +/- величина погрешности определения площади (Р +/- Дельта Р)	194827 +/- 7724 м²
3.	Иные характеристики объекта	-

Раздел 2

Сведения о местоположении границ объекта

1. Система координат МСК 47 зона 2

2. Сведения о характерных точках границ объекта

Обозначение характерных точек границ	Координаты, м		Метод определения координат характерной точки	Средняя квадратическая погрешность положения характерной точки (Mt), м	Описание обозначения точки на местности (при наличии)
	X	Y			
1	2	3	4	5	6
1	422751.67	2196056.24	Картометрический метод	5.0	Закрепление отсутствует
2	422749.81	2196053.46	Картометрический метод	5.0	Закрепление отсутствует
3	422752.50	2196048.90	Картометрический метод	5.0	Закрепление отсутствует
4	422753.05	2196039.20	Картометрический метод	5.0	Закрепление отсутствует
5	422750.65	2196034.65	Картометрический метод	5.0	Закрепление отсутствует
6	422747.13	2196032.28	Картометрический метод	5.0	Закрепление отсутствует
7	422741.66	2196032.20	Картометрический метод	5.0	Закрепление отсутствует
8	422737.11	2196033.25	Картометрический метод	5.0	Закрепление отсутствует
9	422733.85	2196034.00	Картометрический метод	5.0	Закрепление отсутствует
10	422717.70	2196025.30	Картометрический метод	5.0	Закрепление отсутствует
11	422712.73	2196019.62	Картометрический метод	5.0	Закрепление отсутствует
12	422708.20	2196011.22	Картометрический метод	5.0	Закрепление отсутствует
13	422705.19	2196001.88	Картометрический метод	5.0	Закрепление отсутствует
14	422702.51	2195988.58	Картометрический метод	5.0	Закрепление отсутствует
15	422699.40	2195960.30	Картометрический метод	5.0	Закрепление отсутствует
16	422699.68	2195941.93	Картометрический метод	5.0	Закрепление отсутствует
17	422700.72	2195935.59	Картометрический метод	5.0	Закрепление отсутствует
18	422707.06	2195919.34	Картометрический метод	5.0	Закрепление отсутствует
19	422708.42	2195910.20	Картометрический метод	5.0	Закрепление отсутствует
20	422708.81	2195902.28	Картометрический метод	5.0	Закрепление отсутствует
21	422706.74	2195889.16	Картометрический метод	5.0	Закрепление отсутствует
22	422704.91	2195885.77	Картометрический метод	5.0	Закрепление отсутствует

2. Сведения о характерных точках границ объекта					
Обозначение характерных точек границ	**Координаты, м**		**Метод определения координат характерной точки**	**Средняя квадратическая погрешность положения характерной точки (Mt), м**	**Описание обозначения точки на местности (при наличии)**
	X	**Y**			
1	**2**	**3**	**4**	**5**	**6**
23	422697.88	2195872.73	Картометрический метод	5.0	Закрепление отсутствует
24	422678.14	2195848.11	Картометрический метод	5.0	Закрепление отсутствует
25	422676.85	2195842.63	Картометрический метод	5.0	Закрепление отсутствует
26	422676.69	2195835.11	Картометрический метод	5.0	Закрепление отсутствует
27	422675.56	2195828.12	Картометрический метод	5.0	Закрепление отсутствует
28	422672.24	2195821.37	Картометрический метод	5.0	Закрепление отсутствует
29	422656.08	2195803.92	Картометрический метод	5.0	Закрепление отсутствует
30	422650.68	2195799.25	Картометрический метод	5.0	Закрепление отсутствует
31	422650.85	2195787.21	Картометрический метод	5.0	Закрепление отсутствует
32	422659.75	2195780.60	Картометрический метод	5.0	Закрепление отсутствует
33	422669.98	2195778.69	Картометрический метод	5.0	Закрепление отсутствует
34	422674.99	2195772.20	Картометрический метод	5.0	Закрепление отсутствует
35	422676.86	2195765.67	Картометрический метод	5.0	Закрепление отсутствует
36	422676.58	2195756.78	Картометрический метод	5.0	Закрепление отсутствует
37	422675.45	2195749.52	Картометрический метод	5.0	Закрепление отсутствует
38	422672.43	2195741.14	Картометрический метод	5.0	Закрепление отсутствует
39	422660.08	2195719.84	Картометрический метод	5.0	Закрепление отсутствует
40	422657.44	2195713.43	Картометрический метод	5.0	Закрепление отсутствует
41	422656.10	2195710.09	Картометрический метод	5.0	Закрепление отсутствует
42	422652.72	2195695.33	Картометрический метод	5.0	Закрепление отсутствует
43	422650.46	2195690.38	Картометрический метод	5.0	Закрепление отсутствует
44	422648.33	2195689.41	Картометрический метод	5.0	Закрепление отсутствует
45	422643.73	2195673.98	Картометрический метод	5.0	Закрепление отсутствует
46	422656.15	2195646.91	Картометрический метод	5.0	Закрепление отсутствует
47	422670.91	2195631.26	Картометрический метод	5.0	Закрепление отсутствует

2. Сведения о характерных точках границ объекта					
Обозначение характерных точек границ	**Координаты, м**		**Метод определения координат характерной точки**	**Средняя квадратическая погрешность положения характерной точки (Mt), м**	**Описание обозначения точки на местности (при наличии)**
	X	**Y**			
1	**2**	**3**	**4**	**5**	**6**
48	422666.71	2195617.94	Картометрический метод	5.0	Закрепление отсутствует
49	422647.85	2195612.06	Картометрический метод	5.0	Закрепление отсутствует
50	422637.01	2195617.64	Картометрический метод	5.0	Закрепление отсутствует
51	422615.94	2195631.35	Картометрический метод	5.0	Закрепление отсутствует
52	422604.39	2195642.61	Картометрический метод	5.0	Закрепление отсутствует
53	422597.66	2195650.57	Картометрический метод	5.0	Закрепление отсутствует
54	422595.31	2195646.94	Картометрический метод	5.0	Закрепление отсутствует
55	422584.99	2195642.42	Картометрический метод	5.0	Закрепление отсутствует
56	422579.32	2195637.41	Картометрический метод	5.0	Закрепление отсутствует
57	422571.81	2195627.46	Картометрический метод	5.0	Закрепление отсутствует
58	422566.65	2195615.50	Картометрический метод	5.0	Закрепление отсутствует
59	422560.53	2195603.52	Картометрический метод	5.0	Закрепление отсутствует
60	422558.17	2195596.86	Картометрический метод	5.0	Закрепление отсутствует
61	422601.62	2195581.30	Картометрический метод	5.0	Закрепление отсутствует
62	422634.18	2195572.66	Картометрический метод	5.0	Закрепление отсутствует
63	422640.31	2195570.84	Картометрический метод	5.0	Закрепление отсутствует
64	422643.24	2195569.97	Картометрический метод	5.0	Закрепление отсутствует
65	422645.18	2195570.60	Картометрический метод	5.0	Закрепление отсутствует
66	422655.67	2195583.20	Картометрический метод	5.0	Закрепление отсутствует
67	422661.60	2195591.04	Картометрический метод	5.0	Закрепление отсутствует
68	422673.43	2195605.59	Картометрический метод	5.0	Закрепление отсутствует
69	422679.13	2195614.68	Картометрический метод	5.0	Закрепление отсутствует
70	422681.82	2195619.04	Картометрический метод	5.0	Закрепление отсутствует
71	422686.52	2195623.22	Картометрический метод	5.0	Закрепление отсутствует
72	422694.24	2195629.46	Картометрический метод	5.0	Закрепление отсутствует

2. Сведения о характерных точках границ объекта					
Обозначение характерных точек границ	**Координаты, м**		**Метод определения координат характерной точки**	**Средняя квадратическая погрешность положения характерной точки (Mt), м**	**Описание обозначения точки на местности (при наличии)**
	X	**Y**			
1	**2**	**3**	**4**	**5**	**6**
73	422697.92	2195634.46	Картометрический метод	5.0	Закрепление отсутствует
74	422702.85	2195641.08	Картометрический метод	5.0	Закрепление отсутствует
75	422711.56	2195655.30	Картометрический метод	5.0	Закрепление отсутствует
76	422714.74	2195662.52	Картометрический метод	5.0	Закрепление отсутствует
77	422720.92	2195680.34	Картометрический метод	5.0	Закрепление отсутствует
78	422727.14	2195700.40	Картометрический метод	5.0	Закрепление отсутствует
79	422729.64	2195708.46	Картометрический метод	5.0	Закрепление отсутствует
80	422743.28	2195751.24	Картометрический метод	5.0	Закрепление отсутствует
81	422749.26	2195770.03	Картометрический метод	5.0	Закрепление отсутствует
82	422752.43	2195780.15	Картометрический метод	5.0	Закрепление отсутствует
83	422757.41	2195797.97	Картометрический метод	5.0	Закрепление отсутствует
84	422760.08	2195817.09	Картометрический метод	5.0	Закрепление отсутствует
85	422760.48	2195839.18	Картометрический метод	5.0	Закрепление отсутствует
86	422759.52	2195875.26	Картометрический метод	5.0	Закрепление отсутствует
87	422759.37	2195885.59	Картометрический метод	5.0	Закрепление отсутствует
88	422759.36	2195886.10	Картометрический метод	5.0	Закрепление отсутствует
89	422758.36	2195928.50	Картометрический метод	5.0	Закрепление отсутствует
90	422758.88	2195949.74	Картометрический метод	5.0	Закрепление отсутствует
91	422762.14	2195966.40	Картометрический метод	5.0	Закрепление отсутствует
92	422769.02	2195982.40	Картометрический метод	5.0	Закрепление отсутствует
93	422775.80	2195993.01	Картометрический метод	5.0	Закрепление отсутствует
94	422776.94	2195994.83	Картометрический метод	5.0	Закрепление отсутствует
95	422776.30	2195997.80	Картометрический метод	5.0	Закрепление отсутствует
96	422769.63	2196003.37	Картометрический метод	5.0	Закрепление отсутствует
97	422752.91	2196017.36	Картометрический метод	5.0	Закрепление отсутствует

2. Сведения о характерных точках границ объекта					
Обозначение характерных точек границ	**Координаты, м**		**Метод определения координат характерной точки**	**Средняя квадратическая погрешность положения характерной точки (Mt), м**	**Описание обозначения точки на местности (при наличии)**
	X	**Y**			
1	**2**	**3**	**4**	**5**	**6**
98	422761.06	2196028.86	Картометрический метод	5.0	Закрепление отсутствует
99	422767.63	2196053.08	Картометрический метод	5.0	Закрепление отсутствует
100	422769.46	2196056.41	Картометрический метод	5.0	Закрепление отсутствует
101	422768.54	2196056.71	Картометрический метод	5.0	Закрепление отсутствует
102	422752.79	2196062.02	Картометрический метод	5.0	Закрепление отсутствует
1	422751.67	2196056.24	Картометрический метод	5.0	Закрепление отсутствует
103	420566.96	2193423.92	Картометрический метод	5.0	Закрепление отсутствует
104	420553.47	2193403.31	Картометрический метод	5.0	Закрепление отсутствует
105	420520.65	2193360.32	Картометрический метод	5.0	Закрепление отсутствует
106	420495.01	2193325.74	Картометрический метод	5.0	Закрепление отсутствует
107	420477.28	2193302.12	Картометрический метод	5.0	Закрепление отсутствует
108	420464.09	2193284.87	Картометрический метод	5.0	Закрепление отсутствует
109	420481.12	2193276.44	Картометрический метод	5.0	Закрепление отсутствует
110	420470.60	2193255.79	Картометрический метод	5.0	Закрепление отсутствует
111	420449.08	2193266.44	Картометрический метод	5.0	Закрепление отсутствует
112	420444.50	2193259.60	Картометрический метод	5.0	Закрепление отсутствует
113	420404.57	2193205.69	Картометрический метод	5.0	Закрепление отсутствует
114	420366.82	2193156.06	Картометрический метод	5.0	Закрепление отсутствует
115	420353.28	2193136.74	Картометрический метод	5.0	Закрепление отсутствует
116	420338.06	2193116.34	Картометрический метод	5.0	Закрепление отсутствует
117	420317.83	2193089.48	Картометрический метод	5.0	Закрепление отсутствует
118	420304.99	2193073.68	Картометрический метод	5.0	Закрепление отсутствует
119	420285.92	2193047.06	Картометрический метод	5.0	Закрепление отсутствует
120	420305.12	2193039.96	Картометрический метод	5.0	Закрепление отсутствует
121	420314.73	2193038.55	Картометрический метод	5.0	Закрепление отсутствует

2. Сведения о характерных точках границ объекта

Обозначение характерных точек границ	Координаты, м		Метод определения координат характерной точки	Средняя квадратическая погрешность положения характерной точки (Mt), м	Описание обозначения точки на местности (при наличии)
	X	Y			
1	2	3	4	5	6
122	420318.57	2193038.27	Картометрический метод	5.0	Закрепление отсутствует
123	420320.34	2193038.14	Картометрический метод	5.0	Закрепление отсутствует
124	420324.54	2193040.75	Картометрический метод	5.0	Закрепление отсутствует
125	420368.77	2193089.66	Картометрический метод	5.0	Закрепление отсутствует
126	420396.05	2193109.32	Картометрический метод	5.0	Закрепление отсутствует
127	420410.19	2193123.21	Картометрический метод	5.0	Закрепление отсутствует
128	420409.92	2193123.51	Картометрический метод	5.0	Закрепление отсутствует
129	420440.23	2193162.41	Картометрический метод	5.0	Закрепление отсутствует
130	420469.25	2193198.48	Картометрический метод	5.0	Закрепление отсутствует
131	420542.72	2193307.12	Картометрический метод	5.0	Закрепление отсутствует
132	420555.13	2193329.18	Картометрический метод	5.0	Закрепление отсутствует
133	420569.15	2193361.45	Картометрический метод	5.0	Закрепление отсутствует
134	420580.44	2193389.24	Картометрический метод	5.0	Закрепление отсутствует
135	420588.17	2193408.25	Картометрический метод	5.0	Закрепление отсутствует
136	420592.93	2193419.96	Картометрический метод	5.0	Закрепление отсутствует
137	420593.75	2193419.66	Картометрический метод	5.0	Закрепление отсутствует
138	420606.21	2193452.66	Картометрический метод	5.0	Закрепление отсутствует
139	420599.19	2193464.90	Картометрический метод	5.0	Закрепление отсутствует
140	420598.80	2193467.92	Картометрический метод	5.0	Закрепление отсутствует
141	420598.60	2193469.52	Картометрический метод	5.0	Закрепление отсутствует
142	420586.95	2193480.81	Картометрический метод	5.0	Закрепление отсутствует
103	420566.96	2193423.92	Картометрический метод	5.0	Закрепление отсутствует
143	420109.22	2192653.54	Картометрический метод	5.0	Закрепление отсутствует
144	420132.68	2192577.25	Картометрический метод	5.0	Закрепление отсутствует
145	420018.69	2192576.58	Картометрический метод	5.0	Закрепление отсутствует

2. Сведения о характерных точках границ объекта					
Обозначение характерных точек границ	**Координаты, м**		**Метод определения координат характерной точки**	**Средняя квадратическая погрешность положения характерной точки (Mt), м**	**Описание обозначения точки на местности (при наличии)**
	X	**Y**			
1	**2**	**3**	**4**	**5**	**6**
146	420006.68	2192599.73	Картометрический метод	5.0	Закрепление отсутствует
147	419970.91	2192581.84	Картометрический метод	5.0	Закрепление отсутствует
148	419935.50	2192563.93	Картометрический метод	5.0	Закрепление отсутствует
149	419937.70	2192560.70	Картометрический метод	5.0	Закрепление отсутствует
150	419938.64	2192561.24	Картометрический метод	5.0	Закрепление отсутствует
151	419939.15	2192560.38	Картометрический метод	5.0	Закрепление отсутствует
152	419938.28	2192559.85	Картометрический метод	5.0	Закрепление отсутствует
153	419938.91	2192558.92	Картометрический метод	5.0	Закрепление отсутствует
154	419939.71	2192559.49	Картометрический метод	5.0	Закрепление отсутствует
155	419940.30	2192558.68	Картометрический метод	5.0	Закрепление отсутствует
156	419939.49	2192558.09	Картометрический метод	5.0	Закрепление отсутствует
157	419942.33	2192553.88	Картометрический метод	5.0	Закрепление отсутствует
158	419943.15	2192554.49	Картометрический метод	5.0	Закрепление отсутствует
159	419943.75	2192553.69	Картометрический метод	5.0	Закрепление отсутствует
160	419942.96	2192553.09	Картометрический метод	5.0	Закрепление отсутствует
161	419942.90	2192553.04	Картометрический метод	5.0	Закрепление отсутствует
162	419986.14	2192489.42	Картометрический метод	5.0	Закрепление отсутствует
163	419989.65	2192486.30	Картометрический метод	5.0	Закрепление отсутствует
164	419994.54	2192484.68	Картометрический метод	5.0	Закрепление отсутствует
165	420000.57	2192484.15	Картометрический метод	5.0	Закрепление отсутствует
166	420006.67	2192480.93	Картометрический метод	5.0	Закрепление отсутствует
167	419984.17	2192549.92	Картометрический метод	5.0	Закрепление отсутствует
168	420072.93	2192542.20	Картометрический метод	5.0	Закрепление отсутствует
169	420124.01	2192538.03	Картометрический метод	5.0	Закрепление отсутствует
170	420145.27	2192536.29	Картометрический метод	5.0	Закрепление отсутствует

2. Сведения о характерных точках границ объекта					
Обозначение характерных точек границ	**Координаты, м**		**Метод определения координат характерной точки**	**Средняя квадратическая погрешность положения характерной точки (Mt), м**	**Описание обозначения точки на местности (при наличии)**
	X	**Y**			
1	**2**	**3**	**4**	**5**	**6**
171	420158.89	2192535.18	Картометрический метод	5.0	Закрепление отсутствует
172	420163.32	2192535.88	Картометрический метод	5.0	Закрепление отсутствует
173	420247.53	2192549.16	Картометрический метод	5.0	Закрепление отсутствует
174	420235.87	2192573.20	Картометрический метод	5.0	Закрепление отсутствует
175	420139.32	2192668.48	Картометрический метод	5.0	Закрепление отсутствует
176	420125.68	2192680.63	Картометрический метод	5.0	Закрепление отсутствует
143	420109.22	2192653.54	Картометрический метод	5.0	Закрепление отсутствует
177	422536.19	2195452.19	Картометрический метод	5.0	Закрепление отсутствует
178	422540.39	2195445.69	Картометрический метод	5.0	Закрепление отсутствует
179	422542.99	2195434.51	Картометрический метод	5.0	Закрепление отсутствует
180	422542.86	2195425.49	Картометрический метод	5.0	Закрепление отсутствует
181	422538.39	2195413.40	Картометрический метод	5.0	Закрепление отсутствует
182	422529.01	2195399.60	Картометрический метод	5.0	Закрепление отсутствует
183	422524.50	2195389.95	Картометрический метод	5.0	Закрепление отсутствует
184	422521.97	2195375.71	Картометрический метод	5.0	Закрепление отсутствует
185	422519.20	2195364.79	Картометрический метод	5.0	Закрепление отсутствует
186	422519.12	2195364.47	Картометрический метод	5.0	Закрепление отсутствует
187	422516.22	2195358.12	Картометрический метод	5.0	Закрепление отсутствует
188	422513.34	2195354.12	Картометрический метод	5.0	Закрепление отсутствует
189	422511.25	2195351.23	Картометрический метод	5.0	Закрепление отсутствует
190	422503.16	2195343.32	Картометрический метод	5.0	Закрепление отсутствует
191	422489.51	2195332.31	Картометрический метод	5.0	Закрепление отсутствует
192	422474.18	2195324.72	Картометрический метод	5.0	Закрепление отсутствует
193	422448.35	2195314.63	Картометрический метод	5.0	Закрепление отсутствует
194	422427.64	2195309.97	Картометрический метод	5.0	Закрепление отсутствует

2. Сведения о характерных точках границ объекта					
Обозначение характерных точек границ	**Координаты, м**		**Метод определения координат характерной точки**	**Средняя квадратическая погрешность положения характерной точки (Mt), м**	**Описание обозначения точки на местности (при наличии)**
	X	**Y**			
1	**2**	**3**	**4**	**5**	**6**
195	422394.42	2195299.37	Картометрический метод	5.0	Закрепление отсутствует
196	422367.06	2195286.29	Картометрический метод	5.0	Закрепление отсутствует
197	422335.09	2195264.03	Картометрический метод	5.0	Закрепление отсутствует
198	422331.31	2195259.32	Картометрический метод	5.0	Закрепление отсутствует
199	422331.43	2195250.89	Картометрический метод	5.0	Закрепление отсутствует
200	422334.48	2195247.39	Картометрический метод	5.0	Закрепление отсутствует
201	422338.33	2195245.80	Картометрический метод	5.0	Закрепление отсутствует
202	422346.23	2195247.01	Картометрический метод	5.0	Закрепление отсутствует
203	422356.81	2195254.00	Картометрический метод	5.0	Закрепление отсутствует
204	422366.58	2195258.24	Картометрический метод	5.0	Закрепление отсутствует
205	422372.58	2195259.43	Картометрический метод	5.0	Закрепление отсутствует
206	422378.61	2195259.23	Картометрический метод	5.0	Закрепление отсутствует
207	422383.04	2195254.65	Картометрический метод	5.0	Закрепление отсутствует
208	422384.22	2195247.84	Картометрический метод	5.0	Закрепление отсутствует
209	422384.15	2195234.71	Картометрический метод	5.0	Закрепление отсутствует
210	422385.72	2195220.52	Картометрический метод	5.0	Закрепление отсутствует
211	422391.33	2195209.66	Картометрический метод	5.0	Закрепление отсутствует
212	422396.07	2195203.71	Картометрический метод	5.0	Закрепление отсутствует
213	422399.48	2195195.83	Картометрический метод	5.0	Закрепление отсутствует
214	422405.67	2195183.07	Картометрический метод	5.0	Закрепление отсутствует
215	422410.13	2195177.39	Картометрический метод	5.0	Закрепление отсутствует
216	422415.37	2195174.18	Картометрический метод	5.0	Закрепление отсутствует
217	422422.25	2195171.55	Картометрический метод	5.0	Закрепление отсутствует
218	422436.45	2195172.02	Картометрический метод	5.0	Закрепление отсутствует
219	422445.76	2195171.07	Картометрический метод	5.0	Закрепление отсутствует

2. Сведения о характерных точках границ объекта					
Обозначение характерных точек границ	**Координаты, м**		**Метод определения координат характерной точки**	**Средняя квадратическая погрешность положения характерной точки (Mt), м**	**Описание обозначения точки на местности (при наличии)**
	X	**Y**			
1	**2**	**3**	**4**	**5**	**6**
220	422453.96	2195167.93	Картометрический метод	5.0	Закрепление отсутствует
221	422454.00	2195167.91	Картометрический метод	5.0	Закрепление отсутствует
222	422463.18	2195157.65	Картометрический метод	5.0	Закрепление отсутствует
223	422467.98	2195153.32	Картометрический метод	5.0	Закрепление отсутствует
224	422469.22	2195177.79	Картометрический метод	5.0	Закрепление отсутствует
225	422470.30	2195202.87	Картометрический метод	5.0	Закрепление отсутствует
226	422471.97	2195225.51	Картометрический метод	5.0	Закрепление отсутствует
227	422475.18	2195242.26	Картометрический метод	5.0	Закрепление отсутствует
228	422489.00	2195286.28	Картометрический метод	5.0	Закрепление отсутствует
229	422497.39	2195306.74	Картометрический метод	5.0	Закрепление отсутствует
230	422513.90	2195342.22	Картометрический метод	5.0	Закрепление отсутствует
231	422520.88	2195355.16	Картометрический метод	5.0	Закрепление отсутствует
232	422526.64	2195371.18	Картометрический метод	5.0	Закрепление отсутствует
233	422530.52	2195379.66	Картометрический метод	5.0	Закрепление отсутствует
234	422543.08	2195395.43	Картометрический метод	5.0	Закрепление отсутствует
235	422561.58	2195427.52	Картометрический метод	5.0	Закрепление отсутствует
236	422572.13	2195446.95	Картометрический метод	5.0	Закрепление отсутствует
237	422566.40	2195448.52	Картометрический метод	5.0	Закрепление отсутствует
238	422528.94	2195458.76	Картометрический метод	5.0	Закрепление отсутствует
177	422536.19	2195452.19	Картометрический метод	5.0	Закрепление отсутствует
239	421738.42	2194709.50	Картометрический метод	5.0	Закрепление отсутствует
240	421731.42	2194706.36	Картометрический метод	5.0	Закрепление отсутствует
241	421708.76	2194698.04	Картометрический метод	5.0	Закрепление отсутствует
242	421696.91	2194691.96	Картометрический метод	5.0	Закрепление отсутствует
243	421659.89	2194668.71	Картометрический метод	5.0	Закрепление отсутствует

2. Сведения о характерных точках границ объекта					
Обозначение характерных точек границ	**Координаты, м**		**Метод определения координат характерной точки**	**Средняя квадратическая погрешность положения характерной точки (Mt), м**	**Описание обозначения точки на местности (при наличии)**
	X	**Y**			
1	**2**	**3**	**4**	**5**	**6**
244	421631.09	2194648.34	Картометрический метод	5.0	Закрепление отсутствует
245	421615.84	2194634.04	Картометрический метод	5.0	Закрепление отсутствует
246	421590.48	2194603.01	Картометрический метод	5.0	Закрепление отсутствует
247	421566.75	2194570.30	Картометрический метод	5.0	Закрепление отсутствует
248	421555.50	2194553.78	Картометрический метод	5.0	Закрепление отсутствует
249	421531.88	2194511.02	Картометрический метод	5.0	Закрепление отсутствует
250	421526.26	2194501.82	Картометрический метод	5.0	Закрепление отсутствует
251	421520.27	2194493.04	Картометрический метод	5.0	Закрепление отсутствует
252	421507.33	2194477.25	Картометрический метод	5.0	Закрепление отсутствует
253	421491.45	2194461.28	Картометрический метод	5.0	Закрепление отсутствует
254	421485.91	2194456.42	Картометрический метод	5.0	Закрепление отсутствует
255	421469.10	2194443.80	Картометрический метод	5.0	Закрепление отсутствует
256	421449.34	2194433.27	Картометрический метод	5.0	Закрепление отсутствует
257	421429.41	2194424.20	Картометрический метод	5.0	Закрепление отсутствует
258	421386.84	2194403.98	Картометрический метод	5.0	Закрепление отсутствует
259	421348.58	2194386.78	Картометрический метод	5.0	Закрепление отсутствует
260	421325.91	2194376.61	Картометрический метод	5.0	Закрепление отсутствует
261	421307.55	2194368.36	Картометрический метод	5.0	Закрепление отсутствует
262	421289.26	2194359.06	Картометрический метод	5.0	Закрепление отсутствует
263	421273.06	2194349.48	Картометрический метод	5.0	Закрепление отсутствует
264	421252.68	2194336.96	Картометрический метод	5.0	Закрепление отсутствует
265	421247.85	2194333.64	Картометрический метод	5.0	Закрепление отсутствует
266	421236.42	2194325.77	Картометрический метод	5.0	Закрепление отсутствует
267	421207.42	2194301.98	Картометрический метод	5.0	Закрепление отсутствует
268	421197.50	2194291.96	Картометрический метод	5.0	Закрепление отсутствует

2. Сведения о характерных точках границ объекта

Обозначение характерных точек границ	Координаты, м		Метод определения координат характерной точки	Средняя квадратическая погрешность положения характерной точки (Mt), м	Описание обозначения точки на местности (при наличии)
	X	Y			
1	2	3	4	5	6
269	421182.39	2194276.87	Картометрический метод	5.0	Закрепление отсутствует
270	421147.84	2194238.17	Картометрический метод	5.0	Закрепление отсутствует
271	421118.18	2194201.60	Картометрический метод	5.0	Закрепление отсутствует
272	421052.88	2194123.08	Картометрический метод	5.0	Закрепление отсутствует
273	421015.48	2194078.20	Картометрический метод	5.0	Закрепление отсутствует
274	420977.01	2194030.98	Картометрический метод	5.0	Закрепление отсутствует
275	420940.98	2193987.16	Картометрический метод	5.0	Закрепление отсутствует
276	420889.50	2193925.02	Картометрический метод	5.0	Закрепление отсутствует
277	420851.75	2193879.38	Картометрический метод	5.0	Закрепление отсутствует
278	420811.24	2193831.00	Картометрический метод	5.0	Закрепление отсутствует
279	420787.08	2193801.72	Картометрический метод	5.0	Закрепление отсутствует
280	420741.70	2193746.88	Картометрический метод	5.0	Закрепление отсутствует
281	420689.32	2193683.14	Картометрический метод	5.0	Закрепление отсутствует
282	420649.78	2193635.46	Картометрический метод	5.0	Закрепление отсутствует
283	420609.80	2193587.06	Картометрический метод	5.0	Закрепление отсутствует
284	420601.06	2193576.36	Картометрический метод	5.0	Закрепление отсутствует
285	420607.37	2193570.23	Картометрический метод	5.0	Закрепление отсутствует
286	420690.08	2193669.54	Картометрический метод	5.0	Закрепление отсутствует
287	420702.16	2193682.03	Картометрический метод	5.0	Закрепление отсутствует
288	420793.82	2193788.81	Картометрический метод	5.0	Закрепление отсутствует
289	420801.90	2193799.16	Картометрический метод	5.0	Закрепление отсутствует
290	420875.46	2193893.32	Картометрический метод	5.0	Закрепление отсутствует
291	420936.33	2193968.23	Картометрический метод	5.0	Закрепление отсутствует
292	421015.19	2194062.43	Картометрический метод	5.0	Закрепление отсутствует
293	421084.38	2194146.52	Картометрический метод	5.0	Закрепление отсутствует

2. Сведения о характерных точках границ объекта					
Обозначение характерных точек границ	**Координаты, м**		**Метод определения координат характерной точки**	**Средняя квадратическая погрешность положения характерной точки (Mt), м**	**Описание обозначения точки на местности (при наличии)**
	X	**Y**			
1	**2**	**3**	**4**	**5**	**6**
294	421088.54	2194151.23	Картометрический метод	5.0	Закрепление отсутствует
295	421145.68	2194215.53	Картометрический метод	5.0	Закрепление отсутствует
296	421174.31	2194247.74	Картометрический метод	5.0	Закрепление отсутствует
297	421222.77	2194305.25	Картометрический метод	5.0	Закрепление отсутствует
298	421256.54	2194330.21	Картометрический метод	5.0	Закрепление отсутствует
299	421309.20	2194357.57	Картометрический метод	5.0	Закрепление отсутствует
300	421356.39	2194380.01	Картометрический метод	5.0	Закрепление отсутствует
301	421401.18	2194402.44	Картометрический метод	5.0	Закрепление отсутствует
302	421453.06	2194426.48	Картометрический метод	5.0	Закрепление отсутствует
303	421492.14	2194449.91	Картометрический метод	5.0	Закрепление отсутствует
304	421519.13	2194475.87	Картометрический метод	5.0	Закрепление отсутствует
305	421545.58	2194515.94	Картометрический метод	5.0	Закрепление отсутствует
306	421564.67	2194551.02	Картометрический метод	5.0	Закрепление отсутствует
307	421565.48	2194552.20	Картометрический метод	5.0	Закрепление отсутствует
308	421587.14	2194592.66	Картометрический метод	5.0	Закрепление отсутствует
309	421597.23	2194602.94	Картометрический метод	5.0	Закрепление отсутствует
310	421610.27	2194619.43	Картометрический метод	5.0	Закрепление отсутствует
311	421615.73	2194626.34	Картометрический метод	5.0	Закрепление отсутствует
312	421622.13	2194630.34	Картометрический метод	5.0	Закрепление отсутствует
313	421634.91	2194638.33	Картометрический метод	5.0	Закрепление отсутствует
314	421641.93	2194642.72	Картометрический метод	5.0	Закрепление отсутствует
315	421649.32	2194650.15	Картометрический метод	5.0	Закрепление отсутствует
316	421661.89	2194662.79	Картометрический метод	5.0	Закрепление отсутствует
317	421664.45	2194665.36	Картометрический метод	5.0	Закрепление отсутствует
318	421676.07	2194672.58	Картометрический метод	5.0	Закрепление отсутствует

2. Сведения о характерных точках границ объекта					
Обозначение характерных точек границ	**Координаты, м**		**Метод определения координат характерной точки**	**Средняя квадратическая погрешность положения характерной точки (Mt), м**	**Описание обозначения точки на местности (при наличии)**
	X	**Y**			
1	**2**	**3**	**4**	**5**	**6**
319	421681.78	2194676.13	Картометрический метод	5.0	Закрепление отсутствует
320	421691.32	2194682.56	Картометрический метод	5.0	Закрепление отсутствует
321	421692.24	2194683.18	Картометрический метод	5.0	Закрепление отсутствует
322	421710.77	2194690.70	Картометрический метод	5.0	Закрепление отсутствует
323	421726.63	2194697.14	Картометрический метод	5.0	Закрепление отсутствует
324	421731.02	2194699.31	Картометрический метод	5.0	Закрепление отсутствует
325	421765.30	2194716.25	Картометрический метод	5.0	Закрепление отсутствует
239	421738.42	2194709.50	Картометрический метод	5.0	Закрепление отсутствует
326	422457.70	2195046.72	Картометрический метод	5.0	Закрепление отсутствует
327	422446.50	2195017.21	Картометрический метод	5.0	Закрепление отсутствует
328	422439.29	2194992.40	Картометрический метод	5.0	Закрепление отсутствует
329	422434.10	2194972.90	Картометрический метод	5.0	Закрепление отсутствует
330	422432.58	2194963.37	Картометрический метод	5.0	Закрепление отсутствует
331	422431.40	2194942.88	Картометрический метод	5.0	Закрепление отсутствует
332	422430.13	2194923.42	Картометрический метод	5.0	Закрепление отсутствует
333	422424.50	2194881.83	Картометрический метод	5.0	Закрепление отсутствует
334	422417.08	2194863.96	Картометрический метод	5.0	Закрепление отсутствует
335	422411.40	2194854.34	Картометрический метод	5.0	Закрепление отсутствует
336	422405.03	2194845.30	Картометрический метод	5.0	Закрепление отсутствует
337	422388.63	2194831.30	Картометрический метод	5.0	Закрепление отсутствует
338	422378.94	2194824.82	Картометрический метод	5.0	Закрепление отсутствует
339	422364.35	2194817.67	Картометрический метод	5.0	Закрепление отсутствует
340	422339.73	2194809.66	Картометрический метод	5.0	Закрепление отсутствует
341	422324.08	2194807.81	Картометрический метод	5.0	Закрепление отсутствует
342	422306.86	2194809.60	Картометрический метод	5.0	Закрепление отсутствует

2. Сведения о характерных точках границ объекта					
Обозначение характерных точек границ	**Координаты, м**		**Метод определения координат характерной точки**	**Средняя квадратическая погрешность положения характерной точки (Mt), м**	**Описание обозначения точки на местности (при наличии)**
	X	**Y**			
1	**2**	**3**	**4**	**5**	**6**
343	422298.25	2194812.16	Картометрический метод	5.0	Закрепление отсутствует
344	422297.06	2194810.49	Картометрический метод	5.0	Закрепление отсутствует
345	422286.04	2194794.89	Картометрический метод	5.0	Закрепление отсутствует
346	422292.04	2194795.12	Картометрический метод	5.0	Закрепление отсутствует
347	422360.48	2194774.55	Картометрический метод	5.0	Закрепление отсутствует
348	422395.58	2194774.69	Картометрический метод	5.0	Закрепление отсутствует
349	422462.50	2194903.64	Картометрический метод	5.0	Закрепление отсутствует
350	422460.87	2194910.02	Картометрический метод	5.0	Закрепление отсутствует
351	422486.56	2195039.31	Картометрический метод	5.0	Закрепление отсутствует
352	422462.13	2195053.41	Картометрический метод	5.0	Закрепление отсутствует
353	422460.55	2195054.04	Картометрический метод	5.0	Закрепление отсутствует
326	422457.70	2195046.72	Картометрический метод	5.0	Закрепление отсутствует
354	422544.66	2195566.52	Картометрический метод	5.0	Закрепление отсутствует
355	422536.14	2195550.54	Картометрический метод	5.0	Закрепление отсутствует
356	422524.66	2195530.96	Картометрический метод	5.0	Закрепление отсутствует
357	422512.42	2195507.55	Картометрический метод	5.0	Закрепление отсутствует
358	422499.05	2195487.13	Картометрический метод	5.0	Закрепление отсутствует
359	422489.47	2195468.40	Картометрический метод	5.0	Закрепление отсутствует
360	422510.53	2195463.31	Картометрический метод	5.0	Закрепление отсутствует
361	422511.60	2195463.71	Картометрический метод	5.0	Закрепление отсутствует
362	422512.85	2195462.75	Картометрический метод	5.0	Закрепление отсутствует
363	422528.98	2195458.85	Картометрический метод	5.0	Закрепление отсутствует
364	422566.42	2195448.55	Картометрический метод	5.0	Закрепление отсутствует
365	422572.15	2195446.97	Картометрический метод	5.0	Закрепление отсутствует
366	422579.33	2195460.20	Картометрический метод	5.0	Закрепление отсутствует

2. Сведения о характерных точках границ объекта					
Обозначение характерных точек границ	**Координаты, м**		**Метод определения координат характерной точки**	**Средняя квадратическая погрешность положения характерной точки (Mt), м**	**Описание обозначения точки на местности (при наличии)**
	X	**Y**			
1	**2**	**3**	**4**	**5**	**6**
367	422593.08	2195486.00	Картометрический метод	5.0	Закрепление отсутствует
368	422617.84	2195531.68	Картометрический метод	5.0	Закрепление отсутствует
369	422621.30	2195538.18	Картометрический метод	5.0	Закрепление отсутствует
370	422635.73	2195558.07	Картометрический метод	5.0	Закрепление отсутствует
371	422634.96	2195559.86	Картометрический метод	5.0	Закрепление отсутствует
372	422631.67	2195562.63	Картометрический метод	5.0	Закрепление отсутствует
373	422629.22	2195564.69	Картометрический метод	5.0	Закрепление отсутствует
374	422613.17	2195567.72	Картометрический метод	5.0	Закрепление отсутствует
375	422557.72	2195586.55	Картометрический метод	5.0	Закрепление отсутствует
376	422554.48	2195586.81	Картометрический метод	5.0	Закрепление отсутствует
354	422544.66	2195566.52	Картометрический метод	5.0	Закрепление отсутствует
377	422458.25	2195120.13	Картометрический метод	5.0	Закрепление отсутствует
378	422447.88	2195115.80	Картометрический метод	5.0	Закрепление отсутствует
379	422444.66	2195114.46	Картометрический метод	5.0	Закрепление отсутствует
380	422418.49	2195109.45	Картометрический метод	5.0	Закрепление отсутствует
381	422398.36	2195101.50	Картометрический метод	5.0	Закрепление отсутствует
382	422389.69	2195095.63	Картометрический метод	5.0	Закрепление отсутствует
383	422385.71	2195087.37	Картометрический метод	5.0	Закрепление отсутствует
384	422383.08	2195080.23	Картометрический метод	5.0	Закрепление отсутствует
385	422382.37	2195072.55	Картометрический метод	5.0	Закрепление отсутствует
386	422383.00	2195067.39	Картометрический метод	5.0	Закрепление отсутствует
387	422383.30	2195064.92	Картометрический метод	5.0	Закрепление отсутствует
388	422380.96	2195056.67	Картометрический метод	5.0	Закрепление отсутствует
389	422375.01	2195052.49	Картометрический метод	5.0	Закрепление отсутствует
390	422367.66	2195049.93	Картометрический метод	5.0	Закрепление отсутствует

2. Сведения о характерных точках границ объекта

Обозначение характерных точек границ	Координаты, м		Метод определения координат характерной точки	Средняя квадратическая погрешность положения характерной точки (Mt), м	Описание обозначения точки на местности (при наличии)
	X	Y			
1	2	3	4	5	6
391	422358.08	2195050.34	Картометрический метод	5.0	Закрепление отсутствует
392	422338.28	2195057.98	Картометрический метод	5.0	Закрепление отсутствует
393	422326.71	2195064.52	Картометрический метод	5.0	Закрепление отсутствует
394	422320.13	2195066.06	Картометрический метод	5.0	Закрепление отсутствует
395	422310.42	2195066.33	Картометрический метод	5.0	Закрепление отсутствует
396	422307.59	2195064.12	Картометрический метод	5.0	Закрепление отсутствует
397	422308.47	2195059.19	Картометрический метод	5.0	Закрепление отсутствует
398	422312.41	2195051.73	Картометрический метод	5.0	Закрепление отсутствует
399	422320.59	2195043.10	Картометрический метод	5.0	Закрепление отсутствует
400	422329.49	2195033.26	Картометрический метод	5.0	Закрепление отсутствует
401	422333.12	2195027.70	Картометрический метод	5.0	Закрепление отсутствует
402	422341.32	2195017.71	Картометрический метод	5.0	Закрепление отсутствует
403	422356.00	2195005.61	Картометрический метод	5.0	Закрепление отсутствует
404	422361.67	2195000.52	Картометрический метод	5.0	Закрепление отсутствует
405	422369.36	2194988.58	Картометрический метод	5.0	Закрепление отсутствует
406	422373.38	2194984.26	Картометрический метод	5.0	Закрепление отсутствует
407	422378.34	2194982.01	Картометрический метод	5.0	Закрепление отсутствует
408	422390.05	2194974.66	Картометрический метод	5.0	Закрепление отсутствует
409	422398.74	2194964.29	Картометрический метод	5.0	Закрепление отсутствует
410	422403.04	2194956.52	Картометрический метод	5.0	Закрепление отсутствует
411	422404.25	2194948.48	Картометрический метод	5.0	Закрепление отсутствует
412	422405.65	2194937.85	Картометрический метод	5.0	Закрепление отсутствует
413	422406.33	2194918.02	Картометрический метод	5.0	Закрепление отсутствует
414	422407.01	2194900.00	Картометрический метод	5.0	Закрепление отсутствует
415	422409.00	2194900.32	Картометрический метод	5.0	Закрепление отсутствует

2. Сведения о характерных точках границ объекта					
Обозначение характерных точек границ	**Координаты, м**		**Метод определения координат характерной точки**	**Средняя квадратическая погрешность положения характерной точки (Mt), м**	**Описание обозначения точки на местности (при наличии)**
	X	**Y**			
1	**2**	**3**	**4**	**5**	**6**
416	422411.18	2194924.83	Картометрический метод	5.0	Закрепление отсутствует
417	422412.42	2194943.76	Картометрический метод	5.0	Закрепление отсутствует
418	422413.70	2194965.62	Картометрический метод	5.0	Закрепление отсутствует
419	422415.49	2194976.82	Картометрический метод	5.0	Закрепление отсутствует
420	422420.97	2194997.43	Картометрический метод	5.0	Закрепление отсутствует
421	422428.46	2195023.20	Картометрический метод	5.0	Закрепление отсутствует
422	422439.96	2195053.52	Картометрический метод	5.0	Закрепление отсутствует
423	422451.44	2195083.08	Картометрический метод	5.0	Закрепление отсутствует
424	422462.83	2195115.46	Картометрический метод	5.0	Закрепление отсутствует
425	422463.74	2195119.36	Картометрический метод	5.0	Закрепление отсутствует
426	422464.68	2195125.35	Картометрический метод	5.0	Закрепление отсутствует
377	422458.25	2195120.13	Картометрический метод	5.0	Закрепление отсутствует
427	422284.63	2194938.84	Картометрический метод	5.0	Закрепление отсутствует
428	422278.41	2194934.93	Картометрический метод	5.0	Закрепление отсутствует
429	422268.91	2194929.73	Картометрический метод	5.0	Закрепление отсутствует
430	422261.45	2194925.11	Картометрический метод	5.0	Закрепление отсутствует
431	422252.92	2194920.89	Картометрический метод	5.0	Закрепление отсутствует
432	422243.37	2194918.44	Картометрический метод	5.0	Закрепление отсутствует
433	422232.05	2194917.03	Картометрический метод	5.0	Закрепление отсутствует
434	422225.40	2194915.50	Картометрический метод	5.0	Закрепление отсутствует
435	422229.46	2194910.81	Картометрический метод	5.0	Закрепление отсутствует
436	422247.43	2194887.60	Картометрический метод	5.0	Закрепление отсутствует
437	422223.85	2194879.96	Картометрический метод	5.0	Закрепление отсутствует
438	422220.64	2194879.56	Картометрический метод	5.0	Закрепление отсутствует
439	422236.98	2194873.04	Картометрический метод	5.0	Закрепление отсутствует

2. Сведения о характерных точках границ объекта					
Обозначение характерных точек границ	**Координаты, м**		**Метод определения координат характерной точки**	**Средняя квадратическая погрешность положения характерной точки (Mt), м**	**Описание обозначения точки на местности (при наличии)**
	X	**Y**			
1	**2**	**3**	**4**	**5**	**6**
440	422246.64	2194868.16	Картометрический метод	5.0	Закрепление отсутствует
441	422254.54	2194863.92	Картометрический метод	5.0	Закрепление отсутствует
442	422263.89	2194857.57	Картометрический метод	5.0	Закрепление отсутствует
443	422288.16	2194838.76	Картометрический метод	5.0	Закрепление отсутствует
444	422294.59	2194834.51	Картометрический метод	5.0	Закрепление отсутствует
445	422302.81	2194830.56	Картометрический метод	5.0	Закрепление отсутствует
446	422310.95	2194828.16	Картометрический метод	5.0	Закрепление отсутствует
447	422323.68	2194826.82	Картометрический метод	5.0	Закрепление отсутствует
448	422335.92	2194828.30	Картометрический метод	5.0	Закрепление отсутствует
449	422356.84	2194835.16	Картометрический метод	5.0	Закрепление отсутствует
450	422369.44	2194841.33	Картометрический метод	5.0	Закрепление отсутствует
451	422377.38	2194846.63	Картометрический метод	5.0	Закрепление отсутствует
452	422390.72	2194857.98	Картометрический метод	5.0	Закрепление отсутствует
453	422395.42	2194864.66	Картометрический метод	5.0	Закрепление отсутствует
454	422400.18	2194872.71	Картометрический метод	5.0	Закрепление отсутствует
455	422406.24	2194887.30	Картометрический метод	5.0	Закрепление отсутствует
456	422406.38	2194895.07	Картометрический метод	5.0	Закрепление отсутствует
457	422404.38	2194890.79	Картометрический метод	5.0	Закрепление отсутствует
458	422402.55	2194885.57	Картометрический метод	5.0	Закрепление отсутствует
459	422399.48	2194880.75	Картометрический метод	5.0	Закрепление отсутствует
460	422395.73	2194874.82	Картометрический метод	5.0	Закрепление отсутствует
461	422393.72	2194871.93	Картометрический метод	5.0	Закрепление отсутствует
462	422387.10	2194866.76	Картометрический метод	5.0	Закрепление отсутствует
463	422383.16	2194864.65	Картометрический метод	5.0	Закрепление отсутствует
464	422379.47	2194864.47	Картометрический метод	5.0	Закрепление отсутствует

2. Сведения о характерных точках границ объекта

Обозначение характерных точек границ	Координаты, м		Метод определения координат характерной точки	Средняя квадратическая погрешность положения характерной точки (Mt), м	Описание обозначения точки на местности (при наличии)
	X	Y			
1	2	3	4	5	6
465	422374.12	2194865.61	Картометрический метод	5.0	Закрепление отсутствует
466	422368.36	2194867.32	Картометрический метод	5.0	Закрепление отсутствует
467	422363.54	2194869.72	Картометрический метод	5.0	Закрепление отсутствует
468	422357.47	2194873.98	Картометрический метод	5.0	Закрепление отсутствует
469	422351.24	2194878.55	Картометрический метод	5.0	Закрепление отсутствует
470	422347.12	2194879.86	Картометрический метод	5.0	Закрепление отсутствует
471	422341.34	2194883.18	Картометрический метод	5.0	Закрепление отсутствует
472	422334.72	2194887.07	Картометрический метод	5.0	Закрепление отсутствует
473	422325.92	2194890.64	Картометрический метод	5.0	Закрепление отсутствует
474	422321.09	2194894.11	Картометрический метод	5.0	Закрепление отсутствует
475	422315.55	2194899.51	Картометрический метод	5.0	Закрепление отсутствует
476	422307.49	2194908.41	Картометрический метод	5.0	Закрепление отсутствует
477	422304.70	2194912.33	Картометрический метод	5.0	Закрепление отсутствует
478	422301.87	2194918.85	Картометрический метод	5.0	Закрепление отсутствует
479	422299.74	2194924.83	Картометрический метод	5.0	Закрепление отсутствует
480	422296.36	2194931.35	Картометрический метод	5.0	Закрепление отсутствует
481	422293.29	2194935.67	Картометрический метод	5.0	Закрепление отсутствует
482	422290.23	2194938.92	Картометрический метод	5.0	Закрепление отсутствует
483	422287.90	2194939.70	Картометрический метод	5.0	Закрепление отсутствует
427	422284.63	2194938.84	Картометрический метод	5.0	Закрепление отсутствует
484	422931.96	2196294.02	Картометрический метод	5.0	Закрепление отсутствует
485	422926.09	2196284.31	Картометрический метод	5.0	Закрепление отсутствует
486	422921.95	2196276.74	Картометрический метод	5.0	Закрепление отсутствует
487	422915.71	2196264.05	Картометрический метод	5.0	Закрепление отсутствует
488	422912.02	2196258.41	Картометрический метод	5.0	Закрепление отсутствует

2. Сведения о характерных точках границ объекта

Обозначение характерных точек границ	Координаты, м		Метод определения координат характерной точки	Средняя квадратическая погрешность положения характерной точки (Mt), м	Описание обозначения точки на местности (при наличии)
	X	Y			
1	2	3	4	5	6
489	422907.93	2196252.82	Картометрический метод	5.0	Закрепление отсутствует
490	422903.73	2196250.57	Картометрический метод	5.0	Закрепление отсутствует
491	422900.70	2196247.65	Картометрический метод	5.0	Закрепление отсутствует
492	422895.62	2196244.98	Картометрический метод	5.0	Закрепление отсутствует
493	422891.18	2196239.87	Картометрический метод	5.0	Закрепление отсутствует
494	422889.05	2196235.32	Картометрический метод	5.0	Закрепление отсутствует
495	422887.89	2196230.66	Картометрический метод	5.0	Закрепление отсутствует
496	422886.43	2196227.36	Картометрический метод	5.0	Закрепление отсутствует
497	422884.03	2196223.78	Картометрический метод	5.0	Закрепление отсутствует
498	422882.44	2196220.04	Картометрический метод	5.0	Закрепление отсутствует
499	422873.26	2196212.55	Картометрический метод	5.0	Закрепление отсутствует
500	422870.47	2196206.77	Картометрический метод	5.0	Закрепление отсутствует
501	422866.18	2196200.55	Картометрический метод	5.0	Закрепление отсутствует
502	422861.01	2196189.27	Картометрический метод	5.0	Закрепление отсутствует
503	422857.55	2196181.97	Картометрический метод	5.0	Закрепление отсутствует
504	422855.99	2196176.76	Картометрический метод	5.0	Закрепление отсутствует
505	422853.30	2196174.12	Картометрический метод	5.0	Закрепление отсутствует
506	422846.25	2196169.24	Картометрический метод	5.0	Закрепление отсутствует
507	422841.98	2196162.34	Картометрический метод	5.0	Закрепление отсутствует
508	422840.96	2196160.84	Картометрический метод	5.0	Закрепление отсутствует
509	422849.50	2196152.89	Картометрический метод	5.0	Закрепление отсутствует
510	422847.84	2196131.07	Картометрический метод	5.0	Закрепление отсутствует
511	422839.74	2196121.56	Картометрический метод	5.0	Закрепление отсутствует
512	422836.58	2196101.11	Картометрический метод	5.0	Закрепление отсутствует
513	422832.56	2196092.04	Картометрический метод	5.0	Закрепление отсутствует

2. Сведения о характерных точках границ объекта					
Обозначение характерных точек границ	**Координаты, м**		**Метод определения координат характерной точки**	**Средняя квадратическая погрешность положения характерной точки (Mt), м**	**Описание обозначения точки на местности (при наличии)**
	X	**Y**			
1	**2**	**3**	**4**	**5**	**6**
514	422848.24	2196076.48	Картометрический метод	5.0	Закрепление отсутствует
515	422854.98	2196088.52	Картометрический метод	5.0	Закрепление отсутствует
516	422893.61	2196111.81	Картометрический метод	5.0	Закрепление отсутствует
517	422945.12	2196283.10	Картометрический метод	5.0	Закрепление отсутствует
518	422937.07	2196294.76	Картометрический метод	5.0	Закрепление отсутствует
519	422933.93	2196296.71	Картометрический метод	5.0	Закрепление отсутствует
484	422931.96	2196294.02	Картометрический метод	5.0	Закрепление отсутствует
520	423103.66	2196504.48	Картометрический метод	5.0	Закрепление отсутствует
521	423091.69	2196490.66	Картометрический метод	5.0	Закрепление отсутствует
522	423092.71	2196487.46	Картометрический метод	5.0	Закрепление отсутствует
523	423095.32	2196481.63	Картометрический метод	5.0	Закрепление отсутствует
524	423121.53	2196438.87	Картометрический метод	5.0	Закрепление отсутствует
525	423115.28	2196441.47	Картометрический метод	5.0	Закрепление отсутствует
526	423106.77	2196441.98	Картометрический метод	5.0	Закрепление отсутствует
527	423102.61	2196441.54	Картометрический метод	5.0	Закрепление отсутствует
528	423092.19	2196437.58	Картометрический метод	5.0	Закрепление отсутствует
529	423080.53	2196434.26	Картометрический метод	5.0	Закрепление отсутствует
530	423069.58	2196428.23	Картометрический метод	5.0	Закрепление отсутствует
531	423066.48	2196425.43	Картометрический метод	5.0	Закрепление отсутствует
532	423060.00	2196416.39	Картометрический метод	5.0	Закрепление отсутствует
533	423058.03	2196412.20	Картометрический метод	5.0	Закрепление отсутствует
534	423056.22	2196401.48	Картометрический метод	5.0	Закрепление отсутствует
535	423056.72	2196395.29	Картометрический метод	5.0	Закрепление отсутствует
536	423058.31	2196386.59	Картометрический метод	5.0	Закрепление отсутствует
537	423063.47	2196373.47	Картометрический метод	5.0	Закрепление отсутствует

2. Сведения о характерных точках границ объекта					
Обозначение характерных точек границ	**Координаты, м**		**Метод определения координат характерной точки**	**Средняя квадратическая погрешность положения характерной точки (Mt), м**	**Описание обозначения точки на местности (при наличии)**
	X	**Y**			
1	**2**	**3**	**4**	**5**	**6**
538	423066.88	2196369.34	Картометрический метод	5.0	Закрепление отсутствует
539	423070.48	2196365.46	Картометрический метод	5.0	Закрепление отсутствует
540	423050.84	2196366.54	Картометрический метод	5.0	Закрепление отсутствует
541	423033.64	2196365.75	Картометрический метод	5.0	Закрепление отсутствует
542	423016.66	2196363.22	Картометрический метод	5.0	Закрепление отсутствует
543	422996.65	2196354.86	Картометрический метод	5.0	Закрепление отсутствует
544	422985.95	2196349.45	Картометрический метод	5.0	Закрепление отсутствует
545	422961.20	2196342.68	Картометрический метод	5.0	Закрепление отсутствует
546	422951.96	2196338.90	Картометрический метод	5.0	Закрепление отсутствует
547	422959.70	2196320.40	Картометрический метод	5.0	Закрепление отсутствует
548	422969.34	2196324.41	Картометрический метод	5.0	Закрепление отсутствует
549	422983.30	2196328.07	Картометрический метод	5.0	Закрепление отсутствует
550	422993.10	2196330.68	Картометрический метод	5.0	Закрепление отсутствует
551	423004.79	2196336.59	Картометрический метод	5.0	Закрепление отсутствует
552	423020.82	2196343.66	Картометрический метод	5.0	Закрепление отсутствует
553	423033.64	2196345.75	Картометрический метод	5.0	Закрепление отсутствует
554	423050.84	2196346.54	Картометрический метод	5.0	Закрепление отсутствует
555	423070.54	2196345.46	Картометрический метод	5.0	Закрепление отсутствует
556	423089.07	2196343.62	Картометрический метод	5.0	Закрепление отсутствует
557	423102.03	2196342.08	Картометрический метод	5.0	Закрепление отсутствует
558	423109.54	2196343.15	Картометрический метод	5.0	Закрепление отсутствует
559	423114.97	2196344.86	Картометрический метод	5.0	Закрепление отсутствует
560	423117.81	2196347.91	Картометрический метод	5.0	Закрепление отсутствует
561	423118.45	2196351.07	Картометрический метод	5.0	Закрепление отсутствует
562	423113.78	2196361.39	Картометрический метод	5.0	Закрепление отсутствует

2. Сведения о характерных точках границ объекта					
Обозначение характерных точек границ	**Координаты, м**		**Метод определения координат характерной точки**	**Средняя квадратическая погрешность положения характерной точки (Mt), м**	**Описание обозначения точки на местности (при наличии)**
	X	**Y**			
1	**2**	**3**	**4**	**5**	**6**
563	423106.02	2196367.98	Картометрический метод	5.0	Закрепление отсутствует
564	423093.10	2196374.36	Картометрический метод	5.0	Закрепление отсутствует
565	423084.55	2196379.57	Картометрический метод	5.0	Закрепление отсутствует
566	423080.80	2196383.48	Картометрический метод	5.0	Закрепление отсутствует
567	423077.24	2196393.26	Картометрический метод	5.0	Закрепление отсутствует
568	423076.18	2196399.81	Картометрический метод	5.0	Закрепление отсутствует
569	423077.33	2196406.39	Картометрический метод	5.0	Закрепление отсутствует
570	423081.34	2196412.05	Картометрический метод	5.0	Закрепление отсутствует
571	423088.67	2196415.99	Картометрический метод	5.0	Закрепление отсутствует
572	423099.02	2196418.73	Картометрический метод	5.0	Закрепление отсутствует
573	423106.77	2196421.98	Картометрический метод	5.0	Закрепление отсутствует
574	423111.13	2196421.91	Картометрический метод	5.0	Закрепление отсутствует
575	423115.42	2196418.82	Картометрический метод	5.0	Закрепление отсутствует
576	423120.59	2196411.66	Картометрический метод	5.0	Закрепление отсутствует
577	423142.72	2196393.39	Картометрический метод	5.0	Закрепление отсутствует
578	423153.69	2196390.60	Картометрический метод	5.0	Закрепление отсутствует
579	423158.28	2196389.65	Картометрический метод	5.0	Закрепление отсутствует
580	423162.30	2196390.52	Картометрический метод	5.0	Закрепление отсутствует
581	423167.80	2196398.06	Картометрический метод	5.0	Закрепление отсутствует
582	423165.56	2196406.08	Картометрический метод	5.0	Закрепление отсутствует
583	423157.89	2196417.52	Картометрический метод	5.0	Закрепление отсутствует
584	423150.21	2196427.80	Картометрический метод	5.0	Закрепление отсутствует
585	423145.03	2196436.61	Картометрический метод	5.0	Закрепление отсутствует
586	423137.85	2196450.86	Картометрический метод	5.0	Закрепление отсутствует
587	423129.11	2196465.16	Картометрический метод	5.0	Закрепление отсутствует

2. Сведения о характерных точках границ объекта					
Обозначение характерных точек границ	**Координаты, м**		**Метод определения координат характерной точки**	**Средняя квадратическая погрешность положения характерной точки (Mt), м**	**Описание обозначения точки на местности (при наличии)**
	X	**Y**			
1	**2**	**3**	**4**	**5**	**6**
588	423114.92	2196487.61	Картометрический метод	5.0	Закрепление отсутствует
589	423111.73	2196493.64	Картометрический метод	5.0	Закрепление отсутствует
590	423110.74	2196496.69	Картометрический метод	5.0	Закрепление отсутствует
591	423110.44	2196502.51	Картометрический метод	5.0	Закрепление отсутствует
592	423111.02	2196504.78	Картометрический метод	5.0	Закрепление отсутствует
593	423116.69	2196511.18	Картометрический метод	5.0	Закрепление отсутствует
594	423120.26	2196516.39	Картометрический метод	5.0	Закрепление отсутствует
595	423117.38	2196527.11	Картометрический метод	5.0	Закрепление отсутствует
520	423103.66	2196504.48	Картометрический метод	5.0	Закрепление отсутствует
596	423102.23	2196411.31	Картометрический метод	5.0	Закрепление отсутствует
597	423091.60	2196410.06	Картометрический метод	5.0	Закрепление отсутствует
598	423086.20	2196405.34	Картометрический метод	5.0	Закрепление отсутствует
599	423083.13	2196400.37	Картометрический метод	5.0	Закрепление отсутствует
600	423082.78	2196396.67	Картометрический метод	5.0	Закрепление отсутствует
601	423084.63	2196391.37	Картометрический метод	5.0	Закрепление отсутствует
602	423091.59	2196382.45	Картометрический метод	5.0	Закрепление отсутствует
603	423096.56	2196378.97	Картометрический метод	5.0	Закрепление отсутствует
604	423101.36	2196377.54	Картометрический метод	5.0	Закрепление отсутствует
605	423105.77	2196375.14	Картометрический метод	5.0	Закрепление отсутствует
606	423115.99	2196367.36	Картометрический метод	5.0	Закрепление отсутствует
607	423122.10	2196361.97	Картометрический метод	5.0	Закрепление отсутствует
608	423124.69	2196352.30	Картометрический метод	5.0	Закрепление отсутствует
609	423124.09	2196346.69	Картометрический метод	5.0	Закрепление отсутствует
610	423118.33	2196338.96	Картометрический метод	5.0	Закрепление отсутствует
611	423111.65	2196336.41	Картометрический метод	5.0	Закрепление отсутствует

2. Сведения о характерных точках границ объекта

Обозначение характерных точек границ	Координаты, м		Метод определения координат характерной точки	Средняя квадратическая погрешность положения характерной точки (Mt), м	Описание обозначения точки на местности (при наличии)
	X	Y			
1	2	3	4	5	6
612	423101.82	2196335.71	Картометрический метод	5.0	Закрепление отсутствует
613	423087.16	2196338.37	Картометрический метод	5.0	Закрепление отсутствует
614	423064.45	2196339.82	Картометрический метод	5.0	Закрепление отсутствует
615	423044.61	2196340.76	Картометрический метод	5.0	Закрепление отсутствует
616	423032.61	2196339.37	Картометрический метод	5.0	Закрепление отсутствует
617	423020.76	2196336.05	Картометрический метод	5.0	Закрепление отсутствует
618	422996.86	2196324.91	Картометрический метод	5.0	Закрепление отсутствует
619	422987.76	2196320.68	Картометрический метод	5.0	Закрепление отсутствует
620	422968.41	2196316.70	Картометрический метод	5.0	Закрепление отсутствует
621	422961.20	2196313.67	Картометрический метод	5.0	Закрепление отсутствует
622	422965.64	2196293.76	Картометрический метод	5.0	Закрепление отсутствует
623	422976.41	2196297.86	Картометрический метод	5.0	Закрепление отсутствует
624	422995.89	2196302.41	Картометрический метод	5.0	Закрепление отсутствует
625	423009.22	2196308.80	Картометрический метод	5.0	Закрепление отсутствует
626	423027.60	2196317.24	Картометрический метод	5.0	Закрепление отсутствует
627	423036.76	2196319.80	Картометрический метод	5.0	Закрепление отсутствует
628	423044.90	2196320.75	Картометрический метод	5.0	Закрепление отсутствует
629	423061.61	2196320.20	Картометрический метод	5.0	Закрепление отсутствует
630	423084.46	2196318.55	Картометрический метод	5.0	Закрепление отсутствует
631	423101.82	2196315.71	Картометрический метод	5.0	Закрепление отсутствует
632	423117.81	2196316.48	Картометрический метод	5.0	Закрепление отсутствует
633	423126.46	2196320.68	Картометрический метод	5.0	Закрепление отсутствует
634	423136.42	2196328.76	Картометрический метод	5.0	Закрепление отсутствует
635	423143.10	2196340.51	Картометрический метод	5.0	Закрепление отсутствует
636	423158.09	2196362.87	Картометрический метод	5.0	Закрепление отсутствует

2. Сведения о характерных точках границ объекта

Обозначение характерных точек границ	Координаты, м		Метод определения координат характерной точки	Средняя квадратическая погрешность положения характерной точки (Mt), м	Описание обозначения точки на местности (при наличии)
	X	Y			
1	2	3	4	5	6
637	423163.35	2196362.55	Картометрический метод	5.0	Закрепление отсутствует
638	423153.43	2196384.12	Картометрический метод	5.0	Закрепление отсутствует
639	423139.88	2196389.15	Картометрический метод	5.0	Закрепление отсутствует
640	423129.77	2196398.04	Картометрический метод	5.0	Закрепление отсутствует
641	423113.18	2196411.20	Картометрический метод	5.0	Закрепление отсутствует
642	423109.60	2196412.50	Картометрический метод	5.0	Закрепление отсутствует
596	423102.23	2196411.31	Картометрический метод	5.0	Закрепление отсутствует
643	424907.19	2197181.78	Картометрический метод	5.0	Закрепление отсутствует
644	424881.74	2197180.84	Картометрический метод	5.0	Закрепление отсутствует
645	424892.17	2197135.14	Картометрический метод	5.0	Закрепление отсутствует
646	424916.39	2197029.07	Картометрический метод	5.0	Закрепление отсутствует
647	424954.25	2197039.74	Картометрический метод	5.0	Закрепление отсутствует
648	424951.94	2197044.35	Картометрический метод	5.0	Закрепление отсутствует
649	424918.29	2197185.17	Картометрический метод	5.0	Закрепление отсутствует
643	424907.19	2197181.78	Картометрический метод	5.0	Закрепление отсутствует
650	424935.58	2197796.68	Картометрический метод	5.0	Закрепление отсутствует
651	424940.93	2197791.00	Картометрический метод	5.0	Закрепление отсутствует
652	424949.75	2197779.96	Картометрический метод	5.0	Закрепление отсутствует
653	424961.14	2197765.78	Картометрический метод	5.0	Закрепление отсутствует
654	424947.75	2197750.97	Картометрический метод	5.0	Закрепление отсутствует
655	424928.16	2197738.10	Картометрический метод	5.0	Закрепление отсутствует
656	424923.08	2197735.68	Картометрический метод	5.0	Закрепление отсутствует
657	424904.65	2197730.84	Картометрический метод	5.0	Закрепление отсутствует
658	424900.03	2197729.62	Картометрический метод	5.0	Закрепление отсутствует
659	424933.91	2197710.84	Картометрический метод	5.0	Закрепление отсутствует

2. Сведения о характерных точках границ объекта

Обозначение характерных точек границ	Координаты, м		Метод определения координат характерной точки	Средняя квадратическая погрешность положения характерной точки (Mt), м	Описание обозначения точки на местности (при наличии)
	X	Y			
1	2	3	4	5	6
660	424952.96	2197702.40	Картометрический метод	5.0	Закрепление отсутствует
661	424989.33	2197712.78	Картометрический метод	5.0	Закрепление отсутствует
662	424994.87	2197727.83	Картометрический метод	5.0	Закрепление отсутствует
663	424999.21	2197735.99	Картометрический метод	5.0	Закрепление отсутствует
664	424986.18	2197774.82	Картометрический метод	5.0	Закрепление отсутствует
665	424985.26	2197778.55	Картометрический метод	5.0	Закрепление отсутствует
666	424973.34	2197813.28	Картометрический метод	5.0	Закрепление отсутствует
667	424974.91	2197833.41	Картометрический метод	5.0	Закрепление отсутствует
650	424935.58	2197796.68	Картометрический метод	5.0	Закрепление отсутствует
668	424872.98	2197570.09	Картометрический метод	5.0	Закрепление отсутствует
669	424873.33	2197567.82	Картометрический метод	5.0	Закрепление отсутствует
670	424879.11	2197530.19	Картометрический метод	5.0	Закрепление отсутствует
671	424903.90	2197537.81	Картометрический метод	5.0	Закрепление отсутствует
672	424910.65	2197541.99	Картометрический метод	5.0	Закрепление отсутствует
673	424911.79	2197556.98	Картометрический метод	5.0	Закрепление отсутствует
674	424910.45	2197586.92	Картометрический метод	5.0	Закрепление отсутствует
675	424912.34	2197612.36	Картометрический метод	5.0	Закрепление отсутствует
676	424914.71	2197643.18	Картометрический метод	5.0	Закрепление отсутствует
677	424912.45	2197643.85	Картометрический метод	5.0	Закрепление отсутствует
678	424875.64	2197653.50	Картометрический метод	5.0	Закрепление отсутствует
668	424872.98	2197570.09	Картометрический метод	5.0	Закрепление отсутствует
679	422935.31	2196331.53	Картометрический метод	5.0	Закрепление отсутствует
680	422923.01	2196321.83	Картометрический метод	5.0	Закрепление отсутствует
681	422919.38	2196318.29	Картометрический метод	5.0	Закрепление отсутствует
682	422914.00	2196313.03	Картометрический метод	5.0	Закрепление отсутствует

2. Сведения о характерных точках границ объекта					
Обозначение характерных точек границ	**Координаты, м**		**Метод определения координат характерной точки**	**Средняя квадратическая погрешность положения характерной точки (Mt), м**	**Описание обозначения точки на местности (при наличии)**
	X	**Y**			
1	**2**	**3**	**4**	**5**	**6**
683	422892.08	2196284.40	Картометрический метод	5.0	Закрепление отсутствует
684	422880.85	2196271.83	Картометрический метод	5.0	Закрепление отсутствует
685	422876.35	2196265.34	Картометрический метод	5.0	Закрепление отсутствует
686	422871.71	2196260.84	Картометрический метод	5.0	Закрепление отсутствует
687	422863.74	2196254.24	Картометрический метод	5.0	Закрепление отсутствует
688	422861.28	2196250.85	Картометрический метод	5.0	Закрепление отсутствует
689	422851.61	2196230.34	Картометрический метод	5.0	Закрепление отсутствует
690	422835.13	2196191.39	Картометрический метод	5.0	Закрепление отсутствует
691	422827.02	2196184.54	Картометрический метод	5.0	Закрепление отсутствует
692	422804.19	2196153.25	Картометрический метод	5.0	Закрепление отсутствует
693	422802.61	2196149.99	Картометрический метод	5.0	Закрепление отсутствует
694	422804.93	2196149.19	Картометрический метод	5.0	Закрепление отсутствует
695	422811.57	2196158.15	Картометрический метод	5.0	Закрепление отсутствует
696	422824.42	2196176.24	Картометрический метод	5.0	Закрепление отсутствует
697	422837.20	2196164.35	Картометрический метод	5.0	Закрепление отсутствует
698	422841.88	2196171.15	Картометрический метод	5.0	Закрепление отсутствует
699	422848.90	2196176.86	Картометрический метод	5.0	Закрепление отсутствует
700	422851.84	2196181.69	Картометрический метод	5.0	Закрепление отсутствует
701	422858.85	2196197.65	Картометрический метод	5.0	Закрепление отсутствует
702	422868.93	2196220.34	Картометрический метод	5.0	Закрепление отсутствует
703	422874.22	2196232.04	Картометрический метод	5.0	Закрепление отсутствует
704	422878.60	2196240.85	Картометрический метод	5.0	Закрепление отсутствует
705	422884.28	2196245.31	Картометрический метод	5.0	Закрепление отсутствует
706	422890.90	2196251.55	Картометрический метод	5.0	Закрепление отсутствует
707	422893.77	2196255.32	Картометрический метод	5.0	Закрепление отсутствует

2. Сведения о характерных точках границ объекта					
Обозначение характерных точек границ	**Координаты, м**		**Метод определения координат характерной точки**	**Средняя квадратическая погрешность положения характерной точки (Mt), м**	**Описание обозначения точки на местности (при наличии)**
	X	**Y**			
1	**2**	**3**	**4**	**5**	**6**
708	422896.32	2196259.08	Картометрический метод	5.0	Закрепление отсутствует
709	422931.60	2196303.36	Картометрический метод	5.0	Закрепление отсутствует
710	422934.19	2196306.62	Картометрический метод	5.0	Закрепление отсутствует
711	422943.51	2196312.42	Картометрический метод	5.0	Закрепление отсутствует
712	422946.21	2196314.70	Картометрический метод	5.0	Закрепление отсутствует
713	422937.87	2196332.66	Картометрический метод	5.0	Закрепление отсутствует
679	422935.31	2196331.53	Картометрический метод	5.0	Закрепление отсутствует
714	422028.61	2194840.12	Картометрический метод	5.0	Закрепление отсутствует
715	421960.07	2194819.16	Картометрический метод	5.0	Закрепление отсутствует
716	421926.78	2194803.43	Картометрический метод	5.0	Закрепление отсутствует
717	421897.46	2194777.01	Картометрический метод	5.0	Закрепление отсутствует
718	422005.91	2194830.82	Картометрический метод	5.0	Закрепление отсутствует
719	422052.92	2194840.42	Картометрический метод	5.0	Закрепление отсутствует
720	422183.85	2194825.83	Картометрический метод	5.0	Закрепление отсутствует
721	422250.23	2194806.62	Картометрический метод	5.0	Закрепление отсутствует
722	422255.26	2194805.99	Картометрический метод	5.0	Закрепление отсутствует
723	422246.09	2194810.58	Картометрический метод	5.0	Закрепление отсутствует
724	422193.66	2194837.31	Картометрический метод	5.0	Закрепление отсутствует
725	422086.54	2194843.90	Картометрический метод	5.0	Закрепление отсутствует
714	422028.61	2194840.12	Картометрический метод	5.0	Закрепление отсутствует
726	422487.41	2195458.57	Картометрический метод	5.0	Закрепление отсутствует
727	422497.76	2195458.57	Картометрический метод	5.0	Закрепление отсутствует
728	422510.31	2195463.23	Картометрический метод	5.0	Закрепление отсутствует
729	422489.45	2195468.25	Картометрический метод	5.0	Закрепление отсутствует
726	422487.41	2195458.57	Картометрический метод	5.0	Закрепление отсутствует

2. Сведения о характерных точках границ объекта

Обозначение характерных точек границ	Координаты, м		Метод определения координат характерной точки	Средняя квадратическая погрешность положения характерной точки (Mt), м	Описание обозначения точки на местности (при наличии)
	X	Y			
1	2	3	4	5	6
730	422517.21	2195459.41	Картометрический метод	5.0	Закрепление отсутствует
731	422521.32	2195459.90	Картометрический метод	5.0	Закрепление отсутствует
732	422522.52	2195460.29	Картометрический метод	5.0	Закрепление отсутствует
733	422513.10	2195462.56	Картометрический метод	5.0	Закрепление отсутствует
730	422517.21	2195459.41	Картометрический метод	5.0	Закрепление отсутствует

3. Сведения о характерных точках части (частей) границы объекта

Обозначение характерных точек части границы	Координаты, м		Метод определения координат характерной точки	Средняя квадратическая погрешность положения характерной точки (Mt), м	Описание обозначения точки на местности (при наличии)
	X	Y			
1	2	3	4	5	6
-	-	-	-	-	-

Раздел 3

Сведения о местоположении измененных (уточненных) границ объекта

1. Система координат -

2. Сведения о характерных точках границ объекта

Обозначение характерных точек границ	Существующие координаты, м		Измененные (уточненные) координаты, м		Метод определения координат характерной точки	Средняя квадратическая погрешность положения характерной точки (Mt), м	Описание обозначения точки на местности (при наличии)
	X	Y	X	Y			
1	2	3	4	5	6	7	8
-	-	-	-	-	-	-	

3. Сведения о характерных точках части (частей) границы объекта

Обозначение характерных точек части границы	Существующие координаты, м		Измененные (уточненные) координаты, м		Метод определения координат характерной точки	Средняя квадратическая погрешность положения характерной точки (Mt), м	Описание обозначения точки на местности (при наличии)
	X	Y	X	Y			
1	2	3	4	5	6	7	8
-	-	-	-	-	-	-	

ТЕКСТОВОЕ ОПИСАНИЕ
местоположения границ населенных пунктов, территориальных зон

Прохождение границы		Описание прохождения границы
от точки	до точки	
1	2	3
1	2	-
2	3	-
3	4	-
4	5	-
5	6	-
6	7	-
7	8	-
8	9	-
9	10	-
10	11	-
11	12	-
12	13	-
13	14	-
14	15	-
15	16	-
16	17	-
17	18	-
18	19	-
19	20	-
20	21	-
21	22	-
22	23	-
23	24	-
24	25	-
25	26	-
26	27	-
27	28	-
28	29	-
29	30	-
30	31	-
31	32	-
32	33	-
33	34	-
34	35	-
35	36	-
36	37	-
37	38	-

ТЕКСТОВОЕ ОПИСАНИЕ местоположения границ населенных пунктов, территориальных зон		
Прохождение границы		**Описание прохождения границы**
от точки	**до точки**	
1	**2**	**3**
38	39	-
39	40	-
40	41	-
41	42	-
42	43	-
43	44	-
44	45	-
45	46	-
46	47	-
47	48	-
48	49	-
49	50	-
50	51	-
51	52	-
52	53	-
53	54	-
54	55	-
55	56	-
56	57	-
57	58	-
58	59	-
59	60	-
60	61	-
61	62	-
62	63	-
63	64	-
64	65	-
65	66	-
66	67	-
67	68	-
68	69	-
69	70	-
70	71	-
71	72	-
72	73	-
73	74	-
74	75	-

ТЕКСТОВОЕ ОПИСАНИЕ местоположения границ населенных пунктов, территориальных зон		
Прохождение границы		**Описание прохождения границы**
от точки	**до точки**	
1	**2**	**3**
75	76	-
76	77	-
77	78	-
78	79	-
79	80	-
80	81	-
81	82	-
82	83	-
83	84	-
84	85	-
85	86	-
86	87	-
87	88	-
88	89	-
89	90	-
90	91	-
91	92	-
92	93	-
93	94	-
94	95	-
95	96	-
96	97	-
97	98	-
98	99	-
99	100	-
100	101	-
101	102	-
102	1	-
103	104	-
104	105	-
105	106	-
106	107	-
107	108	-
108	109	-
109	110	-
110	111	-
111	112	-

ТЕКСТОВОЕ ОПИСАНИЕ местоположения границ населенных пунктов, территориальных зон		
Прохождение границы		**Описание прохождения границы**
от точки	**до точки**	
1	**2**	**3**
112	113	-
113	114	-
114	115	-
115	116	-
116	117	-
117	118	-
118	119	-
119	120	-
120	121	-
121	122	-
122	123	-
123	124	-
124	125	-
125	126	-
126	127	-
127	128	-
128	129	-
129	130	-
130	131	-
131	132	-
132	133	-
133	134	-
134	135	-
135	136	-
136	137	-
137	138	-
138	139	-
139	140	-
140	141	-
141	142	-
142	103	-
143	144	-
144	145	-
145	146	-
146	147	-
147	148	-
148	149	-

ТЕКСТОВОЕ ОПИСАНИЕ
местоположения границ населенных пунктов, территориальных зон

Прохождение границы		Описание прохождения границы
от точки	до точки	
1	2	3
149	150	-
150	151	-
151	152	-
152	153	-
153	154	-
154	155	-
155	156	-
156	157	-
157	158	-
158	159	-
159	160	-
160	161	-
161	162	-
162	163	-
163	164	-
164	165	-
165	166	-
166	167	-
167	168	-
168	169	-
169	170	-
170	171	-
171	172	-
172	173	-
173	174	-
174	175	-
175	176	-
176	143	-
177	178	-
178	179	-
179	180	-
180	181	-
181	182	-
182	183	-
183	184	-
184	185	-
185	186	-

ТЕКСТОВОЕ ОПИСАНИЕ
местоположения границ населенных пунктов, территориальных зон

Прохождение границы		Описание прохождения границы
от точки	до точки	
1	2	3
186	187	-
187	188	-
188	189	-
189	190	-
190	191	-
191	192	-
192	193	-
193	194	-
194	195	-
195	196	-
196	197	-
197	198	-
198	199	-
199	200	-
200	201	-
201	202	-
202	203	-
203	204	-
204	205	-
205	206	-
206	207	-
207	208	-
208	209	-
209	210	-
210	211	-
211	212	-
212	213	-
213	214	-
214	215	-
215	216	-
216	217	-
217	218	-
218	219	-
219	220	-
220	221	-
221	222	-
222	223	-

ТЕКСТОВОЕ ОПИСАНИЕ местоположения границ населенных пунктов, территориальных зон		
Прохождение границы		**Описание прохождения границы**
от точки	**до точки**	
1	**2**	**3**
223	224	-
224	225	-
225	226	-
226	227	-
227	228	-
228	229	-
229	230	-
230	231	-
231	232	-
232	233	-
233	234	-
234	235	-
235	236	-
236	237	-
237	238	-
238	177	-
239	240	-
240	241	-
241	242	-
242	243	-
243	244	-
244	245	-
245	246	-
246	247	-
247	248	-
248	249	-
249	250	-
250	251	-
251	252	-
252	253	-
253	254	-
254	255	-
255	256	-
256	257	-
257	258	-
258	259	-
259	260	-

ТЕКСТОВОЕ ОПИСАНИЕ местоположения границ населенных пунктов, территориальных зон		
Прохождение границы		**Описание прохождения границы**
от точки	**до точки**	
1	**2**	**3**
260	261	-
261	262	-
262	263	-
263	264	-
264	265	-
265	266	-
266	267	-
267	268	-
268	269	-
269	270	-
270	271	-
271	272	-
272	273	-
273	274	-
274	275	-
275	276	-
276	277	-
277	278	-
278	279	-
279	280	-
280	281	-
281	282	-
282	283	-
283	284	-
284	285	-
285	286	-
286	287	-
287	288	-
288	289	-
289	290	-
290	291	-
291	292	-
292	293	-
293	294	-
294	295	-
295	296	-
296	297	-

ТЕКСТОВОЕ ОПИСАНИЕ
местоположения границ населенных пунктов, территориальных зон

Прохождение границы		Описание прохождения границы
от точки	до точки	
1	2	3
297	298	-
298	299	-
299	300	-
300	301	-
301	302	-
302	303	-
303	304	-
304	305	-
305	306	-
306	307	-
307	308	-
308	309	-
309	310	-
310	311	-
311	312	-
312	313	-
313	314	-
314	315	-
315	316	-
316	317	-
317	318	-
318	319	-
319	320	-
320	321	-
321	322	-
322	323	-
323	324	-
324	325	-
325	239	-
326	327	-
327	328	-
328	329	-
329	330	-
330	331	-
331	332	-
332	333	-
333	334	-

ТЕКСТОВОЕ ОПИСАНИЕ
местоположения границ населенных пунктов, территориальных зон

Прохождение границы		Описание прохождения границы
от точки	до точки	
1	2	3
334	335	-
335	336	-
336	337	-
337	338	-
338	339	-
339	340	-
340	341	-
341	342	-
342	343	-
343	344	-
344	345	-
345	346	-
346	347	-
347	348	-
348	349	-
349	350	-
350	351	-
351	352	-
352	353	-
353	326	-
354	355	-
355	356	-
356	357	-
357	358	-
358	359	-
359	360	-
360	361	-
361	362	-
362	363	-
363	364	-
364	365	-
365	366	-
366	367	-
367	368	-
368	369	-
369	370	-
370	371	-

ТЕКСТОВОЕ ОПИСАНИЕ
местоположения границ населенных пунктов, территориальных зон

Прохождение границы		Описание прохождения границы
от точки	до точки	
1	2	3
371	372	-
372	373	-
373	374	-
374	375	-
375	376	-
376	354	-
377	378	-
378	379	-
379	380	-
380	381	-
381	382	-
382	383	-
383	384	-
384	385	-
385	386	-
386	387	-
387	388	-
388	389	-
389	390	-
390	391	-
391	392	-
392	393	-
393	394	-
394	395	-
395	396	-
396	397	-
397	398	-
398	399	-
399	400	-
400	401	-
401	402	-
402	403	-
403	404	-
404	405	-
405	406	-
406	407	-
407	408	-

ТЕКСТОВОЕ ОПИСАНИЕ
местоположения границ населенных пунктов, территориальных зон

Прохождение границы		Описание прохождения границы
от точки	до точки	
1	2	3
408	409	-
409	410	-
410	411	-
411	412	-
412	413	-
413	414	-
414	415	-
415	416	-
416	417	-
417	418	-
418	419	-
419	420	-
420	421	-
421	422	-
422	423	-
423	424	-
424	425	-
425	426	-
426	377	-
427	428	-
428	429	-
429	430	-
430	431	-
431	432	-
432	433	-
433	434	-
434	435	-
435	436	-
436	437	-
437	438	-
438	439	-
439	440	-
440	441	-
441	442	-
442	443	-
443	444	-
444	445	-

ТЕКСТОВОЕ ОПИСАНИЕ
местоположения границ населенных пунктов, территориальных зон

Прохождение границы		Описание прохождения границы
от точки	до точки	
1	2	3
445	446	-
446	447	-
447	448	-
448	449	-
449	450	-
450	451	-
451	452	-
452	453	-
453	454	-
454	455	-
455	456	-
456	457	-
457	458	-
458	459	-
459	460	-
460	461	-
461	462	-
462	463	-
463	464	-
464	465	-
465	466	-
466	467	-
467	468	-
468	469	-
469	470	-
470	471	-
471	472	-
472	473	-
473	474	-
474	475	-
475	476	-
476	477	-
477	478	-
478	479	-
479	480	-
480	481	-
481	482	-

ТЕКСТОВОЕ ОПИСАНИЕ
местоположения границ населенных пунктов, территориальных зон

Прохождение границы		Описание прохождения границы
от точки	до точки	
1	2	3
482	483	-
483	427	-
484	485	-
485	486	-
486	487	-
487	488	-
488	489	-
489	490	-
490	491	-
491	492	-
492	493	-
493	494	-
494	495	-
495	496	-
496	497	-
497	498	-
498	499	-
499	500	-
500	501	-
501	502	-
502	503	-
503	504	-
504	505	-
505	506	-
506	507	-
507	508	-
508	509	-
509	510	-
510	511	-
511	512	-
512	513	-
513	514	-
514	515	-
515	516	-
516	517	-
517	518	-
518	519	-

ТЕКСТОВОЕ ОПИСАНИЕ
местоположения границ населенных пунктов, территориальных зон

Прохождение границы		Описание прохождения границы
от точки	до точки	
1	2	3
519	484	-
520	521	-
521	522	-
522	523	-
523	524	-
524	525	-
525	526	-
526	527	-
527	528	-
528	529	-
529	530	-
530	531	-
531	532	-
532	533	-
533	534	-
534	535	-
535	536	-
536	537	-
537	538	-
538	539	-
539	540	-
540	541	-
541	542	-
542	543	-
543	544	-
544	545	-
545	546	-
546	547	-
547	548	-
548	549	-
549	550	-
550	551	-
551	552	-
552	553	-
553	554	-
554	555	-
555	556	-

ТЕКСТОВОЕ ОПИСАНИЕ
местоположения границ населенных пунктов, территориальных зон

Прохождение границы		Описание прохождения границы
от точки	до точки	
1	2	3
556	557	-
557	558	-
558	559	-
559	560	-
560	561	-
561	562	-
562	563	-
563	564	-
564	565	-
565	566	-
566	567	-
567	568	-
568	569	-
569	570	-
570	571	-
571	572	-
572	573	-
573	574	-
574	575	-
575	576	-
576	577	-
577	578	-
578	579	-
579	580	-
580	581	-
581	582	-
582	583	-
583	584	-
584	585	-
585	586	-
586	587	-
587	588	-
588	589	-
589	590	-
590	591	-
591	592	-
592	593	-

ТЕКСТОВОЕ ОПИСАНИЕ
местоположения границ населенных пунктов, территориальных зон

Прохождение границы		Описание прохождения границы
от точки	до точки	
1	2	3
593	594	-
594	595	-
595	520	-
596	597	-
597	598	-
598	599	-
599	600	-
600	601	-
601	602	-
602	603	-
603	604	-
604	605	-
605	606	-
606	607	-
607	608	-
608	609	-
609	610	-
610	611	-
611	612	-
612	613	-
613	614	-
614	615	-
615	616	-
616	617	-
617	618	-
618	619	-
619	620	-
620	621	-
621	622	-
622	623	-
623	624	-
624	625	-
625	626	-
626	627	-
627	628	-
628	629	-
629	630	-

ТЕКСТОВОЕ ОПИСАНИЕ
местоположения границ населенных пунктов, территориальных зон

Прохождение границы		Описание прохождения границы
от точки	до точки	
1	2	3
630	631	-
631	632	-
632	633	-
633	634	-
634	635	-
635	636	-
636	637	-
637	638	-
638	639	-
639	640	-
640	641	-
641	642	-
642	596	-
643	644	-
644	645	-
645	646	-
646	647	-
647	648	-
648	649	-
649	643	-
650	651	-
651	652	-
652	653	-
653	654	-
654	655	-
655	656	-
656	657	-
657	658	-
658	659	-
659	660	-
660	661	-
661	662	-
662	663	-
663	664	-
664	665	-
665	666	-
666	667	-

ТЕКСТОВОЕ ОПИСАНИЕ
местоположения границ населенных пунктов, территориальных зон

Прохождение границы		Описание прохождения границы
от точки	до точки	
1	2	3
667	650	-
668	669	-
669	670	-
670	671	-
671	672	-
672	673	-
673	674	-
674	675	-
675	676	-
676	677	-
677	678	-
678	668	-
679	680	-
680	681	-
681	682	-
682	683	-
683	684	-
684	685	-
685	686	-
686	687	-
687	688	-
688	689	-
689	690	-
690	691	-
691	692	-
692	693	-
693	694	-
694	695	-
695	696	-
696	697	-
697	698	-
698	699	-
699	700	-
700	701	-
701	702	-
702	703	-
703	704	-

ТЕКСТОВОЕ ОПИСАНИЕ
местоположения границ населенных пунктов, территориальных зон

Прохождение границы		Описание прохождения границы
от точки	до точки	
1	2	3
704	705	-
705	706	-
706	707	-
707	708	-
708	709	-
709	710	-
710	711	-
711	712	-
712	713	-
713	679	-
714	715	-
715	716	-
716	717	-
717	718	-
718	719	-
719	720	-
720	721	-
721	722	-
722	723	-
723	724	-
724	725	-
725	714	-
726	727	-
727	728	-
728	729	-
729	726	-
730	731	-
731	732	-
732	733	-
733	730	-