



КОМИТЕТ ГРАДОСТРОИТЕЛЬНОЙ ПОЛИТИКИ
ЛЕНИНГРАДСКОЙ ОБЛАСТИ

ПРИКАЗ

от 28 июля 2023 года № 114

**О внесении изменений в правила землепользования и застройки
муниципального образования Сертолово
Всеволожского муниципального района Ленинградской области**

В соответствии со статьями 32 и 33 Градостроительного кодекса Российской Федерации, пунктом 1 части 2 статьи 1 областного закона от 7 июля 2014 года № 45-оз «О перераспределении полномочий в области градостроительной деятельности между органами государственной власти Ленинградской области и органами местного самоуправления Ленинградской области», пунктом 2.13 Положения о Комитете градостроительной политики Ленинградской области, утвержденного постановлением Правительства Ленинградской области от 9 сентября 2019 года № 421, приказываю:

внести изменения в правила землепользования и застройки муниципального образования Сертолово Всеволожского муниципального района Ленинградской области, утвержденные приказом Комитета градостроительной политики Ленинградской области от 05 ноября 2020 года № 65 (с изменениями), согласно приложению к настоящему приказу.

Первый заместитель председателя комитета –
главный архитектор Ленинградской области

 С.И.Лутченко

Приложение
к приказу Комитета
градостроительной политики
Ленинградской области
от 28 июля 2023 года № 114

1. В таблице пункта 2 статьи 41 строку основных видов разрешенного использования

| | | | | | | | | |
|------|---------------------|-----|------|---|---|---|---|----|
| 13.2 | Ведение садоводства | 500 | 1200 | 3 | 5 | 3 | 3 | 40 |
|------|---------------------|-----|------|---|---|---|---|----|

изложить в следующей редакции:

«

| | | | | | | | | |
|------|---------------------|-----|------|---|---|---|---|----|
| 13.2 | Ведение садоводства | 500 | 2000 | 3 | 5 | 3 | 3 | 40 |
|------|---------------------|-----|------|---|---|---|---|----|

».

2. Пункт 5 статьи 41 «Зона садоводческих объединений граждан в границах населенного пункта» исключить.

3. Внести изменения в приложение к правилам землепользования и застройки муниципального образования Сертолово Всеволожского муниципального района Ленинградской области «Сведения о границах территориальных зон» в части описания местоположения границ территориальной зоны ТСХ-2 «Зона садоводческих объединений граждан в границах населенного пункта».

Приложение
к правилам землепользования и застройки
муниципального образования Сертолово
Всеволожского муниципального района
Ленинградской области

Сведения о границах территориальных зон

ОПИСАНИЕ МЕСТОПОЛОЖЕНИЯ ГРАНИЦ

Зона садоводческих объединений граждан в границах населенного пункта

(наименование объекта, местоположение границ которого описано (далее - объект))

Раздел 1

Сведения об объекте

| № п/п | Характеристики объекта | Описание характеристик |
|-------|---|---|
| 1 | 2 | 3 |
| 1. | Местоположение объекта | Ленинградская область, район Всеволожский |
| 2. | Площадь объекта +/- величина погрешности определения площади (P +/- Дельта P) | 3289174 +/- 31738 м ² |
| 3. | Иные характеристики объекта | - |

Раздел 2

Сведения о местоположении границ объекта

1. Система координат МСК-47, зона 2

2. Сведения о характерных точках границ объекта

| Обозначение характерных точек границ | Координаты, м | | Метод определения координат характерной точки | Средняя квадратическая погрешность положения характерной точки (Mt), м | Описание обозначения точки на местности (при наличии) |
|--|---------------|------------|--|---|---|
| | X | Y | | | |
| 1 | 2 | 3 | 4 | 5 | 6 |
| 1 | 464330.48 | 2203116.73 | Картометрический метод | 5.0 | - |
| 2 | 464152.81 | 2203498.59 | Картометрический метод | 5.0 | - |
| 3 | 464057.41 | 2203703.62 | Картометрический метод | 5.0 | - |
| 4 | 463923.93 | 2203541.87 | Картометрический метод | 5.0 | - |
| 5 | 463583.55 | 2203367.77 | Картометрический метод | 5.0 | - |
| 6 | 463588.43 | 2203495.41 | Картометрический метод | 5.0 | - |
| 7 | 463855.23 | 2203624.53 | Картометрический метод | 5.0 | - |
| 8 | 464003.51 | 2203817.61 | Картометрический метод | 5.0 | - |
| 9 | 463741.71 | 2204369.78 | Картометрический метод | 5.0 | - |
| 10 | 463697.99 | 2204377.40 | Картометрический метод | 5.0 | - |
| 11 | 463677.80 | 2204373.45 | Картометрический метод | 5.0 | - |
| 12 | 463175.06 | 2204126.40 | Картометрический метод | 5.0 | - |
| 13 | 463285.68 | 2203563.64 | Картометрический метод | 5.0 | - |
| 14 | 463242.57 | 2203392.07 | Картометрический метод | 5.0 | - |
| 15 | 463232.36 | 2203345.15 | Картометрический метод | 5.0 | - |
| 16 | 463042.39 | 2202471.45 | Картометрический метод | 5.0 | - |
| 17 | 463172.86 | 2202422.28 | Картометрический метод | 5.0 | - |
| 18 | 463163.53 | 2202387.80 | Картометрический метод | 5.0 | - |
| 19 | 463159.97 | 2202374.61 | Картометрический метод | 5.0 | - |
| 20 | 463143.75 | 2202314.72 | Картометрический метод | 5.0 | - |
| 21 | 463138.73 | 2202296.19 | Картометрический метод | 5.0 | - |
| 22 | 463116.39 | 2202213.60 | Картометрический метод | 5.0 | - |

2. Сведения о характерных точках границ объекта

| Обозначение характерных точек границ | Координаты, м | | Метод определения координат характерной точки | Средняя квадратическая погрешность положения характерной точки (M _t), м | Описание обозначения точки на местности (при наличии) |
|--|---------------|------------|--|--|---|
| | X | Y | | | |
| 1 | 2 | 3 | 4 | 5 | 6 |
| 23 | 463112.91 | 2202200.75 | Картометрический метод | 5.0 | - |
| 24 | 463098.19 | 2202146.35 | Картометрический метод | 5.0 | - |
| 25 | 463136.55 | 2202170.33 | Картометрический метод | 5.0 | - |
| 26 | 463160.44 | 2202185.25 | Картометрический метод | 5.0 | - |
| 27 | 463188.95 | 2202209.16 | Картометрический метод | 5.0 | - |
| 28 | 463236.92 | 2202249.41 | Картометрический метод | 5.0 | - |
| 29 | 463465.19 | 2202440.85 | Картометрический метод | 5.0 | - |
| 30 | 463560.57 | 2202484.34 | Картометрический метод | 5.0 | - |
| 31 | 463660.08 | 2202518.93 | Картометрический метод | 5.0 | - |
| 32 | 463693.45 | 2202539.74 | Картометрический метод | 5.0 | - |
| 33 | 463758.22 | 2202592.88 | Картометрический метод | 5.0 | - |
| 34 | 463771.09 | 2202565.04 | Картометрический метод | 5.0 | - |
| 35 | 463903.22 | 2202649.58 | Картометрический метод | 5.0 | - |
| 36 | 463931.92 | 2202625.13 | Картометрический метод | 5.0 | - |
| 37 | 463971.24 | 2202673.65 | Картометрический метод | 5.0 | - |
| 38 | 464075.64 | 2202908.00 | Картометрический метод | 5.0 | - |
| 39 | 464002.70 | 2202909.00 | Картометрический метод | 5.0 | - |
| 40 | 463923.71 | 2202913.34 | Картометрический метод | 5.0 | - |
| 41 | 463893.73 | 2202916.64 | Картометрический метод | 5.0 | - |
| 42 | 463850.79 | 2202898.08 | Картометрический метод | 5.0 | - |
| 43 | 463848.69 | 2202859.45 | Картометрический метод | 5.0 | - |
| 44 | 463768.10 | 2202859.70 | Картометрический метод | 5.0 | - |
| 45 | 463712.39 | 2202944.53 | Картометрический метод | 5.0 | - |
| 46 | 463731.84 | 2203047.47 | Картометрический метод | 5.0 | - |
| 47 | 463933.33 | 2203010.85 | Картометрический метод | 5.0 | - |

2. Сведения о характерных точках границ объекта

| Обозначение характерных точек границ | Координаты, м | | Метод определения координат характерной точки | Средняя квадратическая погрешность положения характерной точки (M _t), м | Описание обозначения точки на местности (при наличии) |
|--|---------------|------------|--|--|---|
| | X | Y | | | |
| 1 | 2 | 3 | 4 | 5 | 6 |
| 48 | 463942.55 | 2203030.15 | Картометрический метод | 5.0 | - |
| 49 | 463951.95 | 2203039.50 | Картометрический метод | 5.0 | - |
| 50 | 463962.84 | 2203035.78 | Картометрический метод | 5.0 | - |
| 51 | 463974.65 | 2203046.35 | Картометрический метод | 5.0 | - |
| 52 | 463994.36 | 2203028.42 | Картометрический метод | 5.0 | - |
| 53 | 463981.09 | 2203014.70 | Картометрический метод | 5.0 | - |
| 54 | 464006.88 | 2202994.85 | Картометрический метод | 5.0 | - |
| 55 | 463965.71 | 2202923.07 | Картометрический метод | 5.0 | - |
| 56 | 464079.75 | 2202917.19 | Картометрический метод | 5.0 | - |
| 57 | 464213.08 | 2202971.95 | Картометрический метод | 5.0 | - |
| 1 | 464330.48 | 2203116.73 | Картометрический метод | 5.0 | - |
| 58 | 462813.73 | 2205622.66 | Картометрический метод | 5.0 | - |
| 59 | 462750.74 | 2205730.13 | Картометрический метод | 5.0 | - |
| 60 | 462728.58 | 2205718.62 | Картометрический метод | 5.0 | - |
| 61 | 462697.45 | 2205702.48 | Картометрический метод | 5.0 | - |
| 62 | 462686.92 | 2205697.02 | Картометрический метод | 5.0 | - |
| 63 | 462649.95 | 2205677.84 | Картометрический метод | 5.0 | - |
| 64 | 462611.85 | 2205658.06 | Картометрический метод | 5.0 | - |
| 65 | 462600.71 | 2205681.42 | Картометрический метод | 5.0 | - |
| 66 | 462590.70 | 2205702.24 | Картометрический метод | 5.0 | - |
| 67 | 462580.12 | 2205724.35 | Картометрический метод | 5.0 | - |
| 68 | 462568.98 | 2205747.62 | Картометрический метод | 5.0 | - |
| 69 | 462558.47 | 2205769.73 | Картометрический метод | 5.0 | - |
| 70 | 462547.90 | 2205791.81 | Картометрический метод | 5.0 | - |
| 71 | 462536.87 | 2205813.99 | Картометрический метод | 5.0 | - |

2. Сведения о характерных точках границ объекта

| Обозначение характерных точек границ | Координаты, м | | Метод определения координат характерной точки | Средняя квадратическая погрешность положения характерной точки (M _t), м | Описание обозначения точки на местности (при наличии) |
|--|---------------|------------|--|--|---|
| | X | Y | | | |
| 1 | 2 | 3 | 4 | 5 | 6 |
| 72 | 462531.96 | 2205824.97 | Картометрический метод | 5.0 | - |
| 73 | 462569.06 | 2205862.19 | Картометрический метод | 5.0 | - |
| 74 | 462592.11 | 2205884.59 | Картометрический метод | 5.0 | - |
| 75 | 462630.93 | 2205924.00 | Картометрический метод | 5.0 | - |
| 76 | 462647.98 | 2205940.91 | Картометрический метод | 5.0 | - |
| 77 | 462638.01 | 2205964.33 | Картометрический метод | 5.0 | - |
| 78 | 462623.22 | 2205999.02 | Картометрический метод | 5.0 | - |
| 79 | 462609.62 | 2206030.98 | Картометрический метод | 5.0 | - |
| 80 | 462597.04 | 2206060.52 | Картометрический метод | 5.0 | - |
| 81 | 462634.26 | 2206076.77 | Картометрический метод | 5.0 | - |
| 82 | 462664.81 | 2206090.10 | Картометрический метод | 5.0 | - |
| 83 | 462651.12 | 2206119.92 | Картометрический метод | 5.0 | - |
| 84 | 462645.44 | 2206132.30 | Картометрический метод | 5.0 | - |
| 85 | 462597.49 | 2206134.36 | Картометрический метод | 5.0 | - |
| 86 | 462554.84 | 2206091.50 | Картометрический метод | 5.0 | - |
| 87 | 462505.16 | 2206061.03 | Картометрический метод | 5.0 | - |
| 88 | 462495.73 | 2206078.33 | Картометрический метод | 5.0 | - |
| 89 | 462463.83 | 2206136.80 | Картометрический метод | 5.0 | - |
| 90 | 462445.56 | 2206329.65 | Картометрический метод | 5.0 | - |
| 91 | 462441.96 | 2206367.74 | Картометрический метод | 5.0 | - |
| 92 | 462441.09 | 2206376.87 | Картометрический метод | 5.0 | - |
| 93 | 462438.69 | 2206403.40 | Картометрический метод | 5.0 | - |
| 94 | 462449.77 | 2206434.96 | Картометрический метод | 5.0 | - |
| 95 | 462409.88 | 2206468.03 | Картометрический метод | 5.0 | - |
| 96 | 462355.85 | 2206527.14 | Картометрический метод | 5.0 | - |

2. Сведения о характерных точках границ объекта

| Обозначение характерных точек границ | Координаты, м | | Метод определения координат характерной точки | Средняя квадратическая погрешность положения характерной точки (Mt), м | Описание обозначения точки на местности (при наличии) |
|--|---------------|------------|--|---|---|
| | X | Y | | | |
| 1 | 2 | 3 | 4 | 5 | 6 |
| 97 | 462306.59 | 2206495.32 | Картометрический метод | 5.0 | - |
| 98 | 462303.55 | 2206498.81 | Картометрический метод | 5.0 | - |
| 99 | 462290.74 | 2206522.59 | Картометрический метод | 5.0 | - |
| 100 | 462273.29 | 2206555.00 | Картометрический метод | 5.0 | - |
| 101 | 462258.31 | 2206582.82 | Картометрический метод | 5.0 | - |
| 102 | 462252.58 | 2206595.50 | Картометрический метод | 5.0 | - |
| 103 | 462265.11 | 2206606.11 | Картометрический метод | 5.0 | - |
| 104 | 462274.17 | 2206609.48 | Картометрический метод | 5.0 | - |
| 105 | 462325.14 | 2206652.77 | Картометрический метод | 5.0 | - |
| 106 | 462324.00 | 2206666.10 | Картометрический метод | 5.0 | - |
| 107 | 462321.14 | 2206677.93 | Картометрический метод | 5.0 | - |
| 108 | 462397.14 | 2206699.36 | Картометрический метод | 5.0 | - |
| 109 | 462413.84 | 2206702.43 | Картометрический метод | 5.0 | - |
| 110 | 462463.19 | 2206769.92 | Картометрический метод | 5.0 | - |
| 111 | 462472.55 | 2206773.65 | Картометрический метод | 5.0 | - |
| 112 | 462482.15 | 2206777.82 | Картометрический метод | 5.0 | - |
| 113 | 462493.22 | 2206783.06 | Картометрический метод | 5.0 | - |
| 114 | 462504.36 | 2206790.34 | Картометрический метод | 5.0 | - |
| 115 | 462512.40 | 2206794.76 | Картометрический метод | 5.0 | - |
| 116 | 462512.09 | 2206795.26 | Картометрический метод | 5.0 | - |
| 117 | 462511.42 | 2206796.44 | Картометрический метод | 5.0 | - |
| 118 | 462516.99 | 2206799.63 | Картометрический метод | 5.0 | - |
| 119 | 462517.71 | 2206798.23 | Картометрический метод | 5.0 | - |
| 120 | 462517.82 | 2206798.10 | Картометрический метод | 5.0 | - |
| 121 | 462521.97 | 2206800.26 | Картометрический метод | 5.0 | - |

2. Сведения о характерных точках границ объекта

| Обозначение характерных точек границ | Координаты, м | | Метод определения координат характерной точки | Средняя квадратическая погрешность положения характерной точки (M _t), м | Описание обозначения точки на местности (при наличии) |
|--|---------------|------------|--|--|---|
| | X | Y | | | |
| 1 | 2 | 3 | 4 | 5 | 6 |
| 122 | 462522.78 | 2206800.79 | Картометрический метод | 5.0 | - |
| 123 | 462527.37 | 2206802.63 | Картометрический метод | 5.0 | - |
| 124 | 462526.39 | 2206804.55 | Картометрический метод | 5.0 | - |
| 125 | 462530.55 | 2206806.47 | Картометрический метод | 5.0 | - |
| 126 | 462535.79 | 2206809.34 | Картометрический метод | 5.0 | - |
| 127 | 462562.43 | 2206822.91 | Картометрический метод | 5.0 | - |
| 128 | 462573.96 | 2206829.52 | Картометрический метод | 5.0 | - |
| 129 | 462590.34 | 2206830.71 | Картометрический метод | 5.0 | - |
| 130 | 462605.08 | 2206838.44 | Картометрический метод | 5.0 | - |
| 131 | 462610.98 | 2206841.19 | Картометрический метод | 5.0 | - |
| 132 | 462623.76 | 2206848.41 | Картометрический метод | 5.0 | - |
| 133 | 462620.34 | 2206855.29 | Картометрический метод | 5.0 | - |
| 134 | 462614.60 | 2206854.78 | Картометрический метод | 5.0 | - |
| 135 | 462608.73 | 2206856.01 | Картометрический метод | 5.0 | - |
| 136 | 462594.25 | 2206883.02 | Картометрический метод | 5.0 | - |
| 137 | 462578.94 | 2206911.85 | Картометрический метод | 5.0 | - |
| 138 | 462579.46 | 2206914.13 | Картометрический метод | 5.0 | - |
| 139 | 462578.64 | 2206915.86 | Картометрический метод | 5.0 | - |
| 140 | 462577.20 | 2206918.87 | Картометрический метод | 5.0 | - |
| 141 | 462567.35 | 2206941.72 | Картометрический метод | 5.0 | - |
| 142 | 462556.34 | 2206966.09 | Картометрический метод | 5.0 | - |
| 143 | 462531.62 | 2206967.43 | Картометрический метод | 5.0 | - |
| 144 | 462533.75 | 2206973.01 | Картометрический метод | 5.0 | - |
| 145 | 462531.98 | 2206974.78 | Картометрический метод | 5.0 | - |
| 146 | 462528.58 | 2206975.65 | Картометрический метод | 5.0 | - |

2. Сведения о характерных точках границ объекта

| Обозначение характерных точек границ | Координаты, м | | Метод определения координат характерной точки | Средняя квадратическая погрешность положения характерной точки (M _t), м | Описание обозначения точки на местности (при наличии) |
|--|---------------|------------|--|--|---|
| | X | Y | | | |
| 1 | 2 | 3 | 4 | 5 | 6 |
| 147 | 462514.14 | 2206977.02 | Картометрический метод | 5.0 | - |
| 148 | 462503.26 | 2206977.38 | Картометрический метод | 5.0 | - |
| 149 | 462478.52 | 2207022.88 | Картометрический метод | 5.0 | - |
| 150 | 462474.57 | 2207033.65 | Картометрический метод | 5.0 | - |
| 151 | 462476.20 | 2207035.90 | Картометрический метод | 5.0 | - |
| 152 | 462469.79 | 2207043.85 | Картометрический метод | 5.0 | - |
| 153 | 462489.33 | 2207067.12 | Картометрический метод | 5.0 | - |
| 154 | 462477.06 | 2207079.20 | Картометрический метод | 5.0 | - |
| 155 | 462481.38 | 2207084.01 | Картометрический метод | 5.0 | - |
| 156 | 462474.14 | 2207092.32 | Картометрический метод | 5.0 | - |
| 157 | 462468.43 | 2207094.37 | Картометрический метод | 5.0 | - |
| 158 | 462459.40 | 2207103.84 | Картометрический метод | 5.0 | - |
| 159 | 462456.48 | 2207101.22 | Картометрический метод | 5.0 | - |
| 160 | 462434.28 | 2207124.48 | Картометрический метод | 5.0 | - |
| 161 | 462433.48 | 2207125.47 | Картометрический метод | 5.0 | - |
| 162 | 462427.53 | 2207129.42 | Картометрический метод | 5.0 | - |
| 163 | 462438.52 | 2207139.51 | Картометрический метод | 5.0 | - |
| 164 | 462449.15 | 2207150.85 | Картометрический метод | 5.0 | - |
| 165 | 462441.91 | 2207158.29 | Картометрический метод | 5.0 | - |
| 166 | 462439.30 | 2207159.16 | Картометрический метод | 5.0 | - |
| 167 | 462420.37 | 2207179.17 | Картометрический метод | 5.0 | - |
| 168 | 462429.86 | 2207188.94 | Картометрический метод | 5.0 | - |
| 169 | 462449.17 | 2207210.30 | Картометрический метод | 5.0 | - |
| 170 | 462422.15 | 2207232.08 | Картометрический метод | 5.0 | - |
| 171 | 462424.54 | 2207239.22 | Картометрический метод | 5.0 | - |

2. Сведения о характерных точках границ объекта

| Обозначение характерных точек границ | Координаты, м | | Метод определения координат характерной точки | Средняя квадратическая погрешность положения характерной точки (M _t), м | Описание обозначения точки на местности (при наличии) |
|--|---------------|------------|--|--|---|
| | X | Y | | | |
| 1 | 2 | 3 | 4 | 5 | 6 |
| 172 | 462398.88 | 2207262.58 | Картометрический метод | 5.0 | - |
| 173 | 462390.61 | 2207260.70 | Картометрический метод | 5.0 | - |
| 174 | 462315.27 | 2207320.33 | Картометрический метод | 5.0 | - |
| 175 | 462275.16 | 2207345.40 | Картометрический метод | 5.0 | - |
| 176 | 462272.77 | 2207347.14 | Картометрический метод | 5.0 | - |
| 177 | 462270.35 | 2207348.91 | Картометрический метод | 5.0 | - |
| 178 | 462249.56 | 2207363.17 | Картометрический метод | 5.0 | - |
| 179 | 462213.22 | 2207389.85 | Картометрический метод | 5.0 | - |
| 180 | 462158.82 | 2207427.71 | Картометрический метод | 5.0 | - |
| 181 | 462155.15 | 2207429.97 | Картометрический метод | 5.0 | - |
| 182 | 462146.45 | 2207434.08 | Картометрический метод | 5.0 | - |
| 183 | 462137.70 | 2207437.04 | Картометрический метод | 5.0 | - |
| 184 | 462129.03 | 2207441.94 | Картометрический метод | 5.0 | - |
| 185 | 462085.78 | 2207452.72 | Картометрический метод | 5.0 | - |
| 186 | 462081.80 | 2207432.93 | Картометрический метод | 5.0 | - |
| 187 | 462070.71 | 2207377.99 | Картометрический метод | 5.0 | - |
| 188 | 462086.51 | 2207340.90 | Картометрический метод | 5.0 | - |
| 189 | 462085.78 | 2207291.93 | Картометрический метод | 5.0 | - |
| 190 | 462068.70 | 2207278.73 | Картометрический метод | 5.0 | - |
| 191 | 462061.26 | 2207275.11 | Картометрический метод | 5.0 | - |
| 192 | 462055.91 | 2207255.77 | Картометрический метод | 5.0 | - |
| 193 | 462057.86 | 2207252.23 | Картометрический метод | 5.0 | - |
| 194 | 462023.05 | 2207217.17 | Картометрический метод | 5.0 | - |
| 195 | 462005.46 | 2207203.96 | Картометрический метод | 5.0 | - |
| 196 | 461988.90 | 2207187.11 | Картометрический метод | 5.0 | - |

2. Сведения о характерных точках границ объекта

| Обозначение характерных точек границ | Координаты, м | | Метод определения координат характерной точки | Средняя квадратическая погрешность положения характерной точки (M _t), м | Описание обозначения точки на местности (при наличии) |
|--|---------------|------------|--|--|---|
| | X | Y | | | |
| 1 | 2 | 3 | 4 | 5 | 6 |
| 197 | 461902.85 | 2207161.96 | Картометрический метод | 5.0 | - |
| 198 | 461869.82 | 2207194.80 | Картометрический метод | 5.0 | - |
| 199 | 461865.00 | 2207202.83 | Картометрический метод | 5.0 | - |
| 200 | 461853.07 | 2207216.09 | Картометрический метод | 5.0 | - |
| 201 | 461841.62 | 2207227.86 | Картометрический метод | 5.0 | - |
| 202 | 461821.12 | 2207247.37 | Картометрический метод | 5.0 | - |
| 203 | 461784.51 | 2207213.69 | Картометрический метод | 5.0 | - |
| 204 | 461770.87 | 2207190.45 | Картометрический метод | 5.0 | - |
| 205 | 461769.91 | 2207187.91 | Картометрический метод | 5.0 | - |
| 206 | 461776.11 | 2207179.33 | Картометрический метод | 5.0 | - |
| 207 | 461751.27 | 2207148.12 | Картометрический метод | 5.0 | - |
| 208 | 461715.48 | 2207117.79 | Картометрический метод | 5.0 | - |
| 209 | 461700.64 | 2207097.14 | Картометрический метод | 5.0 | - |
| 210 | 461694.78 | 2207090.66 | Картометрический метод | 5.0 | - |
| 211 | 461688.55 | 2207083.77 | Картометрический метод | 5.0 | - |
| 212 | 461685.94 | 2207082.56 | Картометрический метод | 5.0 | - |
| 213 | 461682.65 | 2207082.02 | Картометрический метод | 5.0 | - |
| 214 | 461667.96 | 2207094.70 | Картометрический метод | 5.0 | - |
| 215 | 461670.90 | 2207098.34 | Картометрический метод | 5.0 | - |
| 216 | 461665.20 | 2207105.46 | Картометрический метод | 5.0 | - |
| 217 | 461654.65 | 2207084.28 | Картометрический метод | 5.0 | - |
| 218 | 461633.38 | 2207074.41 | Картометрический метод | 5.0 | - |
| 219 | 461620.66 | 2207078.92 | Картометрический метод | 5.0 | - |
| 220 | 461614.11 | 2207088.46 | Картометрический метод | 5.0 | - |
| 221 | 461607.47 | 2207090.50 | Картометрический метод | 5.0 | - |

2. Сведения о характерных точках границ объекта

| Обозначение характерных точек границ | Координаты, м | | Метод определения координат характерной точки | Средняя квадратическая погрешность положения характерной точки (Mt), м | Описание обозначения точки на местности (при наличии) |
|--|---------------|------------|--|---|---|
| | X | Y | | | |
| 1 | 2 | 3 | 4 | 5 | 6 |
| 222 | 461595.48 | 2207086.08 | Картометрический метод | 5.0 | - |
| 223 | 461588.19 | 2207093.94 | Картометрический метод | 5.0 | - |
| 224 | 461581.85 | 2207107.70 | Картометрический метод | 5.0 | - |
| 225 | 461575.31 | 2207151.36 | Картометрический метод | 5.0 | - |
| 226 | 461580.37 | 2207171.90 | Картометрический метод | 5.0 | - |
| 227 | 461577.30 | 2207197.60 | Картометрический метод | 5.0 | - |
| 228 | 461557.99 | 2207214.81 | Картометрический метод | 5.0 | - |
| 229 | 461531.29 | 2207218.71 | Картометрический метод | 5.0 | - |
| 230 | 461514.93 | 2207209.88 | Картометрический метод | 5.0 | - |
| 231 | 461543.58 | 2207137.52 | Картометрический метод | 5.0 | - |
| 232 | 461568.01 | 2207075.84 | Картометрический метод | 5.0 | - |
| 233 | 461598.07 | 2207017.64 | Картометрический метод | 5.0 | - |
| 234 | 461628.59 | 2206959.53 | Картометрический метод | 5.0 | - |
| 235 | 461657.76 | 2206903.65 | Картометрический метод | 5.0 | - |
| 236 | 461698.52 | 2206824.63 | Картометрический метод | 5.0 | - |
| 237 | 461767.49 | 2206691.88 | Картометрический метод | 5.0 | - |
| 238 | 461804.11 | 2206621.70 | Картометрический метод | 5.0 | - |
| 239 | 461836.11 | 2206560.57 | Картометрический метод | 5.0 | - |
| 240 | 461881.59 | 2206465.06 | Картометрический метод | 5.0 | - |
| 241 | 461864.04 | 2206456.63 | Картометрический метод | 5.0 | - |
| 242 | 461822.76 | 2206544.31 | Картометрический метод | 5.0 | - |
| 243 | 461819.09 | 2206552.11 | Картометрический метод | 5.0 | - |
| 244 | 461787.26 | 2206612.91 | Картометрический метод | 5.0 | - |
| 245 | 461750.66 | 2206683.09 | Картометрический метод | 5.0 | - |
| 246 | 461717.70 | 2206746.82 | Картометрический метод | 5.0 | - |

2. Сведения о характерных точках границ объекта

| Обозначение характерных точек границ | Координаты, м | | Метод определения координат характерной точки | Средняя квадратическая погрешность положения характерной точки (M _t), м | Описание обозначения точки на местности (при наличии) |
|--|---------------|------------|--|--|---|
| | X | Y | | | |
| 1 | 2 | 3 | 4 | 5 | 6 |
| 247 | 461681.66 | 2206815.87 | Картометрический метод | 5.0 | - |
| 248 | 461640.89 | 2206894.90 | Картометрический метод | 5.0 | - |
| 249 | 461611.76 | 2206950.72 | Картометрический метод | 5.0 | - |
| 250 | 461581.22 | 2207008.86 | Картометрический метод | 5.0 | - |
| 251 | 461550.69 | 2207067.96 | Картометрический метод | 5.0 | - |
| 252 | 461525.91 | 2207130.53 | Картометрический метод | 5.0 | - |
| 253 | 461498.07 | 2207200.82 | Картометрический метод | 5.0 | - |
| 254 | 461485.15 | 2207197.43 | Картометрический метод | 5.0 | - |
| 255 | 461446.06 | 2207204.79 | Картометрический метод | 5.0 | - |
| 256 | 461365.61 | 2207199.03 | Картометрический метод | 5.0 | - |
| 257 | 461345.96 | 2207204.03 | Картометрический метод | 5.0 | - |
| 258 | 461322.53 | 2207186.37 | Картометрический метод | 5.0 | - |
| 259 | 461279.79 | 2207174.86 | Картометрический метод | 5.0 | - |
| 260 | 461268.74 | 2207145.00 | Картометрический метод | 5.0 | - |
| 261 | 461229.83 | 2207111.25 | Картометрический метод | 5.0 | - |
| 262 | 461218.49 | 2207092.55 | Картометрический метод | 5.0 | - |
| 263 | 461214.53 | 2207069.91 | Картометрический метод | 5.0 | - |
| 264 | 461204.91 | 2207065.64 | Картометрический метод | 5.0 | - |
| 265 | 461195.12 | 2207064.95 | Картометрический метод | 5.0 | - |
| 266 | 461186.55 | 2207064.50 | Картометрический метод | 5.0 | - |
| 267 | 461183.66 | 2207057.82 | Картометрический метод | 5.0 | - |
| 268 | 461185.89 | 2207050.92 | Картометрический метод | 5.0 | - |
| 269 | 461189.33 | 2207046.13 | Картометрический метод | 5.0 | - |
| 270 | 461193.25 | 2207044.86 | Картометрический метод | 5.0 | - |
| 271 | 461207.11 | 2207049.42 | Картометрический метод | 5.0 | - |

2. Сведения о характерных точках границ объекта

| Обозначение характерных точек границ | Координаты, м | | Метод определения координат характерной точки | Средняя квадратическая погрешность положения характерной точки (M _t), м | Описание обозначения точки на местности (при наличии) |
|--|---------------|------------|--|--|---|
| | X | Y | | | |
| 1 | 2 | 3 | 4 | 5 | 6 |
| 272 | 461224.11 | 2207049.03 | Картометрический метод | 5.0 | - |
| 273 | 461252.39 | 2207043.34 | Картометрический метод | 5.0 | - |
| 274 | 461273.78 | 2207047.22 | Картометрический метод | 5.0 | - |
| 275 | 461293.23 | 2207045.30 | Картометрический метод | 5.0 | - |
| 276 | 461309.54 | 2207028.56 | Картометрический метод | 5.0 | - |
| 277 | 461310.51 | 2207009.95 | Картометрический метод | 5.0 | - |
| 278 | 461317.84 | 2206993.48 | Картометрический метод | 5.0 | - |
| 279 | 461321.86 | 2206982.18 | Картометрический метод | 5.0 | - |
| 280 | 461314.53 | 2206960.17 | Картометрический метод | 5.0 | - |
| 281 | 461314.02 | 2206948.03 | Картометрический метод | 5.0 | - |
| 282 | 461319.99 | 2206941.39 | Картометрический метод | 5.0 | - |
| 283 | 461333.31 | 2206938.82 | Картометрический метод | 5.0 | - |
| 284 | 461348.54 | 2206941.01 | Картометрический метод | 5.0 | - |
| 285 | 461376.47 | 2206951.49 | Картометрический метод | 5.0 | - |
| 286 | 461391.32 | 2206947.70 | Картометрический метод | 5.0 | - |
| 287 | 461407.54 | 2206933.32 | Картометрический метод | 5.0 | - |
| 288 | 461408.15 | 2206907.43 | Картометрический метод | 5.0 | - |
| 289 | 461413.02 | 2206900.65 | Картометрический метод | 5.0 | - |
| 290 | 461427.55 | 2206893.66 | Картометрический метод | 5.0 | - |
| 291 | 461433.49 | 2206881.97 | Картометрический метод | 5.0 | - |
| 292 | 461448.41 | 2206874.73 | Картометрический метод | 5.0 | - |
| 293 | 461477.58 | 2206879.41 | Картометрический метод | 5.0 | - |
| 294 | 461498.87 | 2206894.68 | Картометрический метод | 5.0 | - |
| 295 | 461523.87 | 2206894.29 | Картометрический метод | 5.0 | - |
| 296 | 461535.47 | 2206874.23 | Картометрический метод | 5.0 | - |

2. Сведения о характерных точках границ объекта

| Обозначение характерных точек границ | Координаты, м | | Метод определения координат характерной точки | Средняя квадратическая погрешность положения характерной точки (M _t), м | Описание обозначения точки на местности (при наличии) |
|--|---------------|------------|--|--|---|
| | X | Y | | | |
| 1 | 2 | 3 | 4 | 5 | 6 |
| 297 | 461553.55 | 2206849.38 | Картометрический метод | 5.0 | - |
| 298 | 461550.95 | 2206823.68 | Картометрический метод | 5.0 | - |
| 299 | 461544.89 | 2206812.96 | Картометрический метод | 5.0 | - |
| 300 | 461534.31 | 2206807.83 | Картометрический метод | 5.0 | - |
| 301 | 461491.66 | 2206825.04 | Картометрический метод | 5.0 | - |
| 302 | 461464.89 | 2206814.40 | Картометрический метод | 5.0 | - |
| 303 | 461455.55 | 2206805.30 | Картометрический метод | 5.0 | - |
| 304 | 461451.55 | 2206793.87 | Картометрический метод | 5.0 | - |
| 305 | 461454.04 | 2206785.34 | Картометрический метод | 5.0 | - |
| 306 | 461469.82 | 2206761.59 | Картометрический метод | 5.0 | - |
| 307 | 461486.41 | 2206752.98 | Картометрический метод | 5.0 | - |
| 308 | 461493.73 | 2206744.88 | Картометрический метод | 5.0 | - |
| 309 | 461495.37 | 2206737.53 | Картометрический метод | 5.0 | - |
| 310 | 461490.89 | 2206730.26 | Картометрический метод | 5.0 | - |
| 311 | 461474.98 | 2206725.31 | Картометрический метод | 5.0 | - |
| 312 | 461472.21 | 2206718.78 | Картометрический метод | 5.0 | - |
| 313 | 461473.42 | 2206708.51 | Картометрический метод | 5.0 | - |
| 314 | 461479.44 | 2206699.82 | Картометрический метод | 5.0 | - |
| 315 | 461510.82 | 2206697.04 | Картометрический метод | 5.0 | - |
| 316 | 461517.15 | 2206685.80 | Картометрический метод | 5.0 | - |
| 317 | 461525.89 | 2206680.13 | Картометрический метод | 5.0 | - |
| 318 | 461544.31 | 2206678.47 | Картометрический метод | 5.0 | - |
| 319 | 461552.93 | 2206672.14 | Картометрический метод | 5.0 | - |
| 320 | 461558.92 | 2206660.18 | Картометрический метод | 5.0 | - |
| 321 | 461559.17 | 2206652.42 | Картометрический метод | 5.0 | - |

2. Сведения о характерных точках границ объекта

| Обозначение характерных точек границ | Координаты, м | | Метод определения координат характерной точки | Средняя квадратическая погрешность положения характерной точки (M _t), м | Описание обозначения точки на местности (при наличии) |
|--|---------------|------------|--|--|---|
| | X | Y | | | |
| 1 | 2 | 3 | 4 | 5 | 6 |
| 322 | 461564.99 | 2206648.17 | Картометрический метод | 5.0 | - |
| 323 | 461595.47 | 2206636.12 | Картометрический метод | 5.0 | - |
| 324 | 461601.31 | 2206620.43 | Картометрический метод | 5.0 | - |
| 325 | 461610.24 | 2206611.39 | Картометрический метод | 5.0 | - |
| 326 | 461621.74 | 2206575.45 | Картометрический метод | 5.0 | - |
| 327 | 461629.21 | 2206569.15 | Картометрический метод | 5.0 | - |
| 328 | 461653.17 | 2206561.61 | Картометрический метод | 5.0 | - |
| 329 | 461654.63 | 2206551.17 | Картометрический метод | 5.0 | - |
| 330 | 461645.86 | 2206531.59 | Картометрический метод | 5.0 | - |
| 331 | 461652.46 | 2206518.91 | Картометрический метод | 5.0 | - |
| 332 | 461673.27 | 2206500.72 | Картометрический метод | 5.0 | - |
| 333 | 461671.62 | 2206483.20 | Картометрический метод | 5.0 | - |
| 334 | 461658.47 | 2206462.80 | Картометрический метод | 5.0 | - |
| 335 | 461630.84 | 2206403.42 | Картометрический метод | 5.0 | - |
| 336 | 461743.29 | 2206386.23 | Картометрический метод | 5.0 | - |
| 337 | 461756.75 | 2206384.18 | Картометрический метод | 5.0 | - |
| 338 | 461775.22 | 2206387.32 | Картометрический метод | 5.0 | - |
| 339 | 461803.67 | 2206400.15 | Картометрический метод | 5.0 | - |
| 340 | 461987.45 | 2206497.99 | Картометрический метод | 5.0 | - |
| 341 | 462186.44 | 2206081.73 | Картометрический метод | 5.0 | - |
| 342 | 462211.44 | 2206093.34 | Картометрический метод | 5.0 | - |
| 343 | 462528.22 | 2205478.64 | Картометрический метод | 5.0 | - |
| 344 | 462562.65 | 2205496.02 | Картометрический метод | 5.0 | - |
| 345 | 462607.74 | 2205518.74 | Картометрический метод | 5.0 | - |
| 346 | 462628.90 | 2205529.42 | Картометрический метод | 5.0 | - |

2. Сведения о характерных точках границ объекта

| Обозначение характерных точек границ | Координаты, м | | Метод определения координат характерной точки | Средняя квадратическая погрешность положения характерной точки (M _t), м | Описание обозначения точки на местности (при наличии) |
|--|---------------|------------|--|--|---|
| | X | Y | | | |
| 1 | 2 | 3 | 4 | 5 | 6 |
| 347 | 462649.68 | 2205539.91 | Картометрический метод | 5.0 | - |
| 58 | 462813.73 | 2205622.66 | Картометрический метод | 5.0 | - |
| 348 | 462840.76 | 2206574.69 | Картометрический метод | 5.0 | - |
| 349 | 462844.86 | 2206570.88 | Картометрический метод | 5.0 | - |
| 350 | 462845.45 | 2206570.27 | Картометрический метод | 5.0 | - |
| 351 | 462848.11 | 2206564.04 | Картометрический метод | 5.0 | - |
| 352 | 462848.14 | 2206563.42 | Картометрический метод | 5.0 | - |
| 353 | 462847.87 | 2206558.11 | Картометрический метод | 5.0 | - |
| 354 | 462900.71 | 2206435.89 | Картометрический метод | 5.0 | - |
| 355 | 462908.75 | 2206437.95 | Картометрический метод | 5.0 | - |
| 356 | 462941.15 | 2206455.34 | Картометрический метод | 5.0 | - |
| 357 | 462976.37 | 2206474.20 | Картометрический метод | 5.0 | - |
| 358 | 463012.47 | 2206490.42 | Картометрический метод | 5.0 | - |
| 359 | 463034.04 | 2206501.99 | Картометрический метод | 5.0 | - |
| 360 | 463095.29 | 2206529.45 | Картометрический метод | 5.0 | - |
| 361 | 463068.67 | 2206605.68 | Картометрический метод | 5.0 | - |
| 362 | 463166.42 | 2206644.72 | Картометрический метод | 5.0 | - |
| 363 | 463174.59 | 2206665.54 | Картометрический метод | 5.0 | - |
| 364 | 463173.38 | 2206737.94 | Картометрический метод | 5.0 | - |
| 365 | 463171.11 | 2206756.67 | Картометрический метод | 5.0 | - |
| 366 | 463163.49 | 2206807.92 | Картометрический метод | 5.0 | - |
| 367 | 463158.09 | 2206844.92 | Картометрический метод | 5.0 | - |
| 368 | 463152.28 | 2206899.00 | Картометрический метод | 5.0 | - |
| 369 | 463144.25 | 2206941.13 | Картометрический метод | 5.0 | - |
| 370 | 463146.00 | 2206942.04 | Картометрический метод | 5.0 | - |

2. Сведения о характерных точках границ объекта

| Обозначение характерных точек границ | Координаты, м | | Метод определения координат характерной точки | Средняя квадратическая погрешность положения характерной точки (Mt), м | Описание обозначения точки на местности (при наличии) |
|--|---------------|------------|--|---|---|
| | X | Y | | | |
| 1 | 2 | 3 | 4 | 5 | 6 |
| 371 | 463160.43 | 2206949.44 | Картометрический метод | 5.0 | - |
| 372 | 463163.79 | 2206951.53 | Картометрический метод | 5.0 | - |
| 373 | 463188.79 | 2206967.35 | Картометрический метод | 5.0 | - |
| 374 | 463168.71 | 2206997.01 | Картометрический метод | 5.0 | - |
| 375 | 463147.47 | 2207049.43 | Картометрический метод | 5.0 | - |
| 376 | 463141.72 | 2207073.62 | Картометрический метод | 5.0 | - |
| 377 | 463125.51 | 2207146.00 | Картометрический метод | 5.0 | - |
| 378 | 463120.71 | 2207170.36 | Картометрический метод | 5.0 | - |
| 379 | 463114.21 | 2207194.51 | Картометрический метод | 5.0 | - |
| 380 | 463106.65 | 2207222.63 | Картометрический метод | 5.0 | - |
| 381 | 463101.92 | 2207246.40 | Картометрический метод | 5.0 | - |
| 382 | 463099.45 | 2207252.19 | Картометрический метод | 5.0 | - |
| 383 | 463084.35 | 2207272.01 | Картометрический метод | 5.0 | - |
| 384 | 463068.80 | 2207291.80 | Картометрический метод | 5.0 | - |
| 385 | 463056.39 | 2207312.63 | Картометрический метод | 5.0 | - |
| 386 | 463054.90 | 2207312.77 | Картометрический метод | 5.0 | - |
| 387 | 463038.76 | 2207334.53 | Картометрический метод | 5.0 | - |
| 388 | 463019.92 | 2207358.07 | Картометрический метод | 5.0 | - |
| 389 | 463001.10 | 2207381.21 | Картометрический метод | 5.0 | - |
| 390 | 463005.61 | 2207384.25 | Картометрический метод | 5.0 | - |
| 391 | 463017.69 | 2207390.85 | Картометрический метод | 5.0 | - |
| 392 | 463021.38 | 2207392.86 | Картометрический метод | 5.0 | - |
| 393 | 463027.59 | 2207399.30 | Картометрический метод | 5.0 | - |
| 394 | 463052.10 | 2207416.46 | Картометрический метод | 5.0 | - |
| 395 | 463076.70 | 2207433.64 | Картометрический метод | 5.0 | - |

2. Сведения о характерных точках границ объекта

| Обозначение характерных точек границ | Координаты, м | | Метод определения координат характерной точки | Средняя квадратическая погрешность положения характерной точки (M _t), м | Описание обозначения точки на местности (при наличии) |
|--|---------------|------------|--|--|---|
| | X | Y | | | |
| 1 | 2 | 3 | 4 | 5 | 6 |
| 396 | 463053.75 | 2207466.60 | Картометрический метод | 5.0 | - |
| 397 | 463025.29 | 2207540.19 | Картометрический метод | 5.0 | - |
| 398 | 463024.94 | 2207540.90 | Картометрический метод | 5.0 | - |
| 399 | 463025.79 | 2207541.15 | Картометрический метод | 5.0 | - |
| 400 | 463039.80 | 2207563.66 | Картометрический метод | 5.0 | - |
| 401 | 463056.85 | 2207603.90 | Картометрический метод | 5.0 | - |
| 402 | 463059.39 | 2207609.88 | Картометрический метод | 5.0 | - |
| 403 | 463073.96 | 2207643.78 | Картометрический метод | 5.0 | - |
| 404 | 463079.75 | 2207656.88 | Картометрический метод | 5.0 | - |
| 405 | 463108.24 | 2207724.23 | Картометрический метод | 5.0 | - |
| 406 | 463122.52 | 2207757.93 | Картометрический метод | 5.0 | - |
| 407 | 463119.21 | 2207774.05 | Картометрический метод | 5.0 | - |
| 408 | 462945.07 | 2207768.42 | Картометрический метод | 5.0 | - |
| 409 | 462851.13 | 2207826.66 | Картометрический метод | 5.0 | - |
| 410 | 462844.36 | 2207830.50 | Картометрический метод | 5.0 | - |
| 411 | 462829.40 | 2207832.74 | Картометрический метод | 5.0 | - |
| 412 | 462814.45 | 2207834.97 | Картометрический метод | 5.0 | - |
| 413 | 462799.50 | 2207837.21 | Картометрический метод | 5.0 | - |
| 414 | 462768.11 | 2207837.54 | Картометрический метод | 5.0 | - |
| 415 | 462738.22 | 2207827.98 | Картометрический метод | 5.0 | - |
| 416 | 462697.96 | 2207809.81 | Картометрический метод | 5.0 | - |
| 417 | 462513.26 | 2207737.80 | Картометрический метод | 5.0 | - |
| 418 | 462193.89 | 2207691.08 | Картометрический метод | 5.0 | - |
| 419 | 462178.39 | 2207667.26 | Картометрический метод | 5.0 | - |
| 420 | 462163.83 | 2207637.71 | Картометрический метод | 5.0 | - |

2. Сведения о характерных точках границ объекта

| Обозначение характерных точек границ | Координаты, м | | Метод определения координат характерной точки | Средняя квадратическая погрешность положения характерной точки (Mt), м | Описание обозначения точки на местности (при наличии) |
|--|---------------|------------|--|---|---|
| | X | Y | | | |
| 1 | 2 | 3 | 4 | 5 | 6 |
| 421 | 462126.03 | 2207558.29 | Картометрический метод | 5.0 | - |
| 422 | 462152.18 | 2207550.38 | Картометрический метод | 5.0 | - |
| 423 | 462184.88 | 2207539.21 | Картометрический метод | 5.0 | - |
| 424 | 462226.04 | 2207522.00 | Картометрический метод | 5.0 | - |
| 425 | 462260.94 | 2207508.76 | Картометрический метод | 5.0 | - |
| 426 | 462296.91 | 2207490.91 | Картометрический метод | 5.0 | - |
| 427 | 462345.73 | 2207452.45 | Картометрический метод | 5.0 | - |
| 428 | 462379.22 | 2207425.22 | Картометрический метод | 5.0 | - |
| 429 | 462428.84 | 2207382.44 | Картометрический метод | 5.0 | - |
| 430 | 462434.77 | 2207380.36 | Картометрический метод | 5.0 | - |
| 431 | 462447.89 | 2207370.14 | Картометрический метод | 5.0 | - |
| 432 | 462458.62 | 2207361.75 | Картометрический метод | 5.0 | - |
| 433 | 462468.03 | 2207352.03 | Картометрический метод | 5.0 | - |
| 434 | 462473.86 | 2207333.23 | Картометрический метод | 5.0 | - |
| 435 | 462510.16 | 2207274.46 | Картометрический метод | 5.0 | - |
| 436 | 462580.62 | 2207143.30 | Картометрический метод | 5.0 | - |
| 437 | 462579.86 | 2207142.59 | Картометрический метод | 5.0 | - |
| 438 | 462598.82 | 2207106.75 | Картометрический метод | 5.0 | - |
| 439 | 462625.15 | 2207058.77 | Картометрический метод | 5.0 | - |
| 440 | 462628.62 | 2207057.75 | Картометрический метод | 5.0 | - |
| 441 | 462631.81 | 2207050.33 | Картометрический метод | 5.0 | - |
| 442 | 462631.69 | 2207045.82 | Картометрический метод | 5.0 | - |
| 443 | 462639.02 | 2207031.04 | Картометрический метод | 5.0 | - |
| 444 | 462664.92 | 2206978.63 | Картометрический метод | 5.0 | - |
| 445 | 462667.60 | 2206973.21 | Картометрический метод | 5.0 | - |

2. Сведения о характерных точках границ объекта

| Обозначение характерных точек границ | Координаты, м | | Метод определения координат характерной точки | Средняя квадратическая погрешность положения характерной точки (Mt), м | Описание обозначения точки на местности (при наличии) |
|--|---------------|------------|--|---|---|
| | X | Y | | | |
| 1 | 2 | 3 | 4 | 5 | 6 |
| 446 | 462671.18 | 2206965.96 | Картометрический метод | 5.0 | - |
| 447 | 462676.35 | 2206952.87 | Картометрический метод | 5.0 | - |
| 448 | 462687.63 | 2206924.29 | Картометрический метод | 5.0 | - |
| 449 | 462704.04 | 2206886.94 | Картометрический метод | 5.0 | - |
| 450 | 462704.62 | 2206879.38 | Картометрический метод | 5.0 | - |
| 451 | 462706.06 | 2206876.25 | Картометрический метод | 5.0 | - |
| 452 | 462715.62 | 2206855.30 | Картометрический метод | 5.0 | - |
| 453 | 462714.49 | 2206854.76 | Картометрический метод | 5.0 | - |
| 454 | 462729.73 | 2206823.83 | Картометрический метод | 5.0 | - |
| 455 | 462746.43 | 2206787.19 | Картометрический метод | 5.0 | - |
| 456 | 462760.71 | 2206754.77 | Картометрический метод | 5.0 | - |
| 457 | 462771.34 | 2206728.15 | Картометрический метод | 5.0 | - |
| 458 | 462771.64 | 2206718.65 | Картометрический метод | 5.0 | - |
| 459 | 462797.30 | 2206668.89 | Картометрический метод | 5.0 | - |
| 460 | 462813.18 | 2206638.84 | Картометрический метод | 5.0 | - |
| 461 | 462825.77 | 2206609.69 | Картометрический метод | 5.0 | - |
| 462 | 462832.49 | 2206594.75 | Картометрический метод | 5.0 | - |
| 348 | 462840.76 | 2206574.69 | Картометрический метод | 5.0 | - |

3. Сведения о характерных точках части (частей) границы объекта

| Обозначение характерных точек части границы | Координаты, м | | Метод определения координат характерной точки | Средняя квадратическая погрешность положения характерной точки (Mt), м | Описание обозначения точки на местности (при наличии) |
|---|---------------|---|--|---|---|
| | X | Y | | | |
| 1 | 2 | 3 | 4 | 5 | 6 |
| - | - | - | - | - | - |

Раздел 3

Сведения о местоположении измененных (уточненных) границ объекта

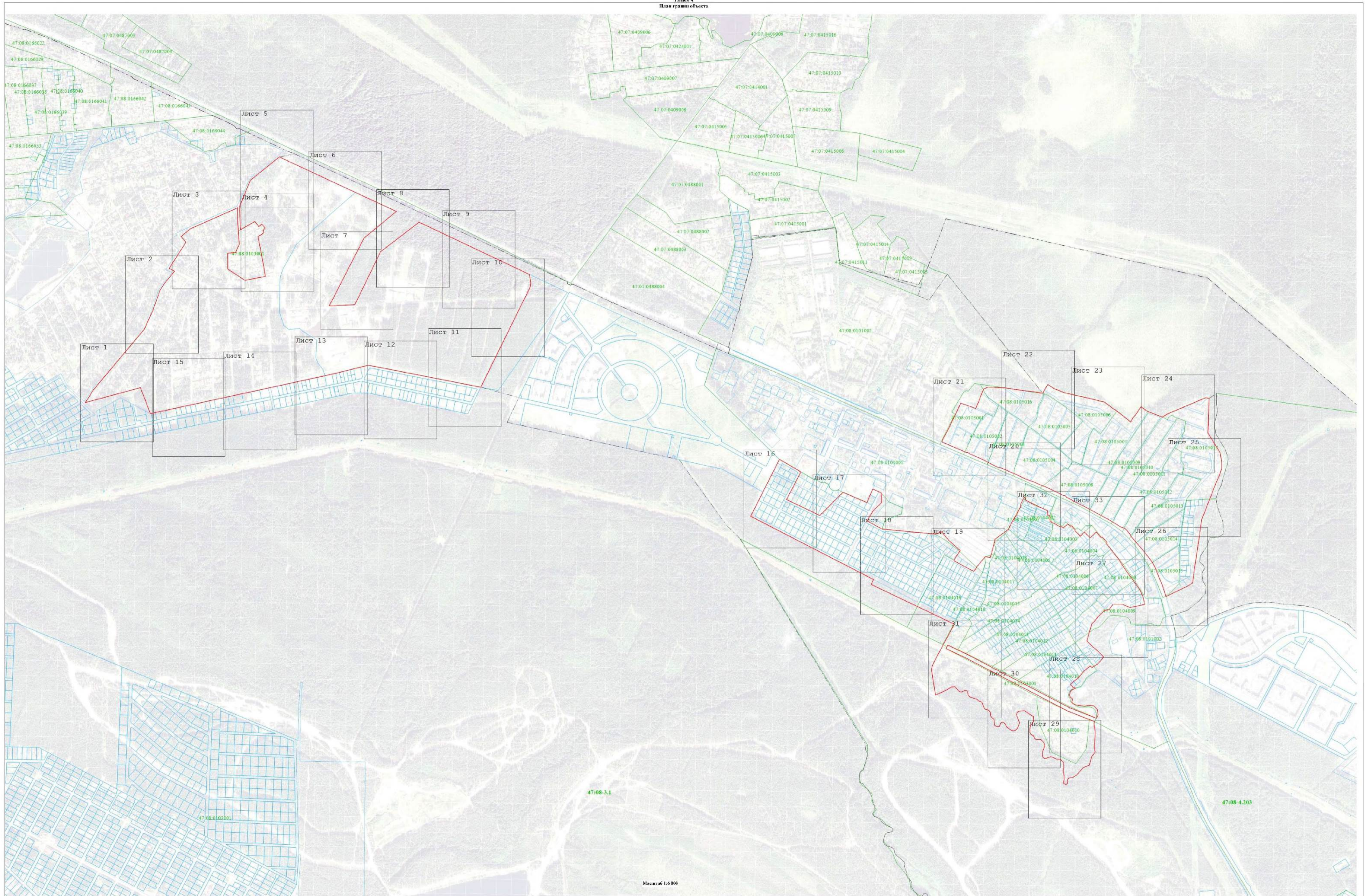
1. Система координат -

2. Сведения о характерных точках границ объекта

| Обозначение характерных точек границ | Существующие координаты, м | | Измененные (уточненные) координаты, м | | Метод определения координат характерной точки | Средняя квадратическая погрешность положения характерной точки (Mt), м | Описание обозначения точки на местности (при наличии) |
|--|-------------------------------|---|---|---|---|---|--|
| | X | Y | X | Y | | | |
| 1 | 2 | 3 | 4 | 5 | 6 | 7 | 8 |
| - | - | - | - | - | - | - | |

3. Сведения о характерных точках части (частей) границы объекта

| Обозначение характерных точек части границы | Существующие координаты, м | | Измененные (уточненные) координаты, м | | Метод определения координат характерной точки | Средняя квадратическая погрешность положения характерной точки (Mt), м | Описание обозначения точки на местности (при наличии) |
|--|-------------------------------|---|---|---|---|---|--|
| | X | Y | X | Y | | | |
| 1 | 2 | 3 | 4 | 5 | 6 | 7 | 8 |
| - | - | - | - | - | - | - | |

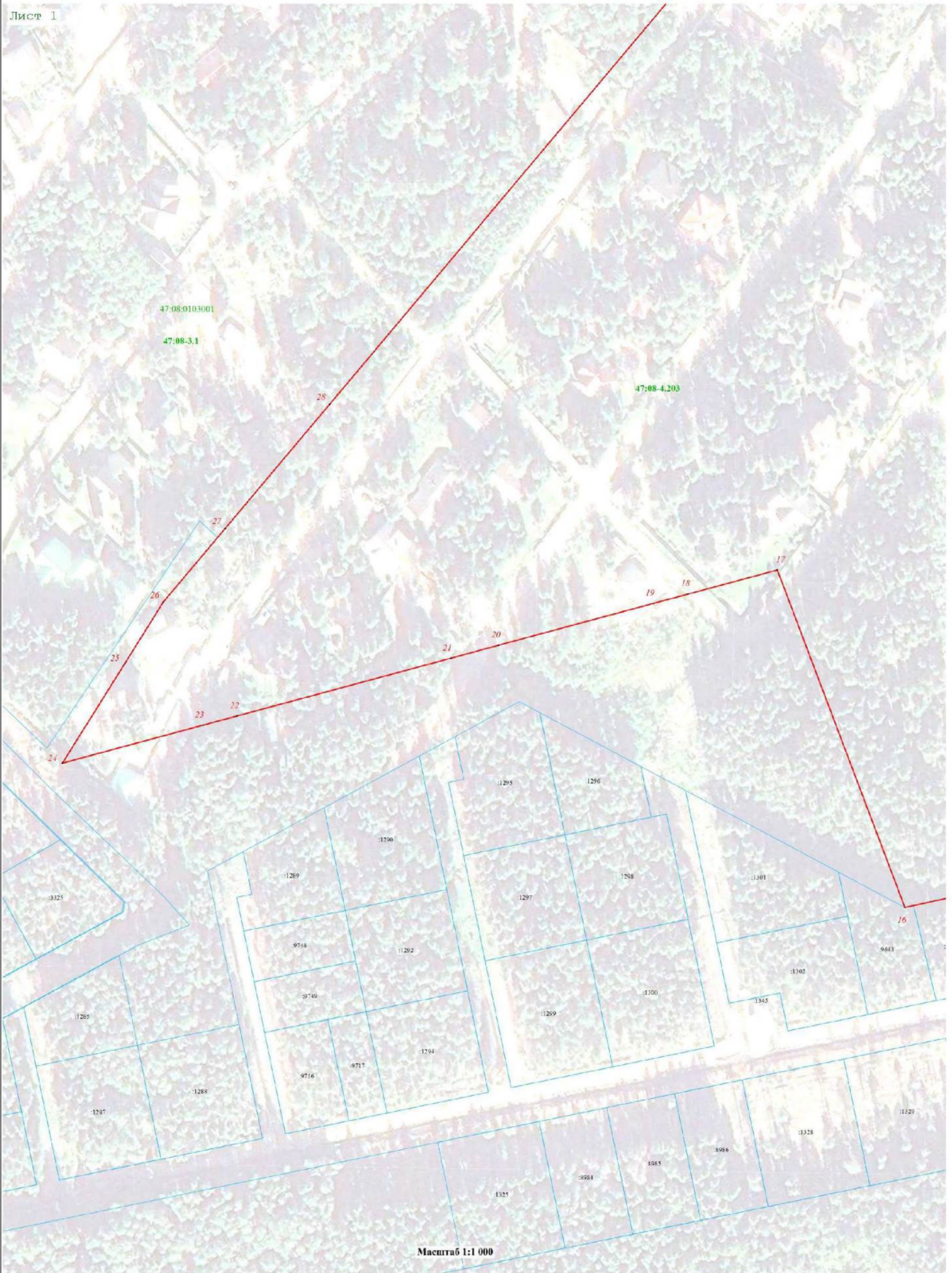


Используемые условные знаки и обозначения:

- | | | | | | |
|-----------------------------|---|--|---|---|--|
| - Граница объекта | - Граница муниципального образования, сведения о которой внесены в ЕПРН | - Номер границы муниципального образования, кадастрового пункта, сведения о которой внесены в ЕПРН | - Номер кадастрового квартала | - Номер земельного участка, сведения о котором внесены в ЕПРН | Подпись _____ Дата « ____ » _____ 20 ____ г. |
| - Характерная точка объекта | - Граница кадастрового пункта, сведения о которой внесены в ЕПРН | - Граница кадастрового квартала, сведения о которой внесены в ЕПРН | - Граница земельного участка, сведения о которой внесены в ЕПРН | | Место для оттиска печати (при наличии) лица, составившего описание местоположения границ объекта |

Раздел 4
План границ объекта

Лист 1



Масштаб 1:1 000

Используемые условные знаки и обозначения:

- Граница объекта
- Номер земельного участка, сведения о границах которого внесены в ЕГРН
- Характерная точка границы объекта работ

- Граница муниципального образования, сведения о которой внесены в ЕГРН
- Граница населённого пункта, сведения о которой внесены в ЕГРН
- Граница земельного участка, сведения о которой внесены в ЕГРН
- Граница кадастрового квартала
- Номер границы муниципального образования, населённого пункта, сведения о которой внесены в ЕГРН
- Номер кадастрового квартала

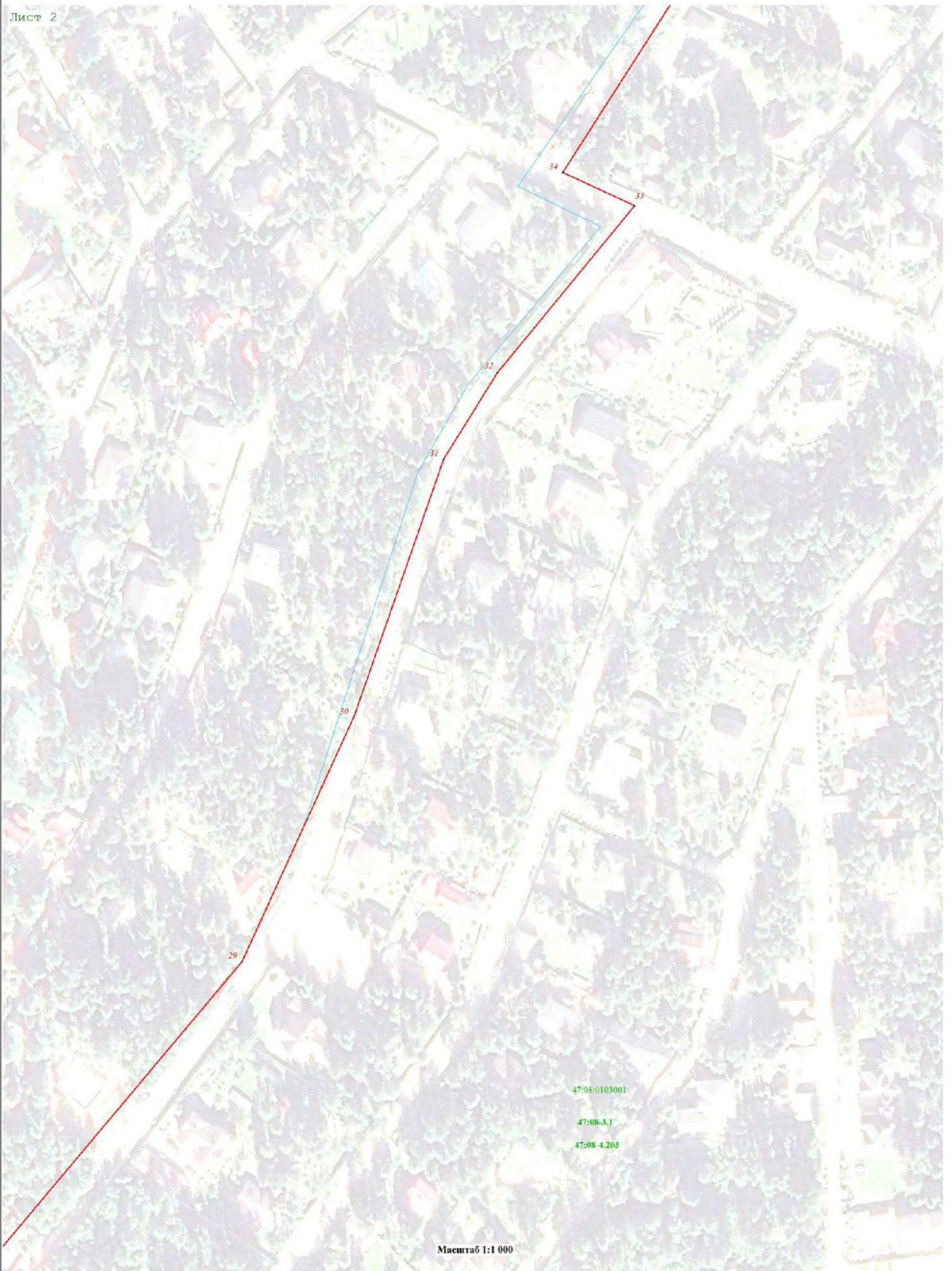
- Граница земельного участка, сведения о которой внесены в ЕГРН
- Граница кадастрового квартала
- Номер кадастрового квартала

Подпись _____ Дата «___» _____ 20__ г.

Место для оттиска печати (при наличии) лица, составившего описание местоположения границ объекта

Раздел 4
План границ объекта

Лист 2



Масштаб 1:1 000

Используемые условные знаки и обозначения:

- Граница объекта
- :1 - Номер земельного участка, сведения о границах которого внесены в ЕГРН
- ! - Характерная точка границы объекта работ

- Граница муниципального образования, сведения о которой внесены в ЕГРН
- Граница населённого пункта, сведения о которой внесены в ЕГРН
- 47:08-4.203 - Номер границы муниципального образования, населённого пункта, сведения о которой внесены в ЕГРН

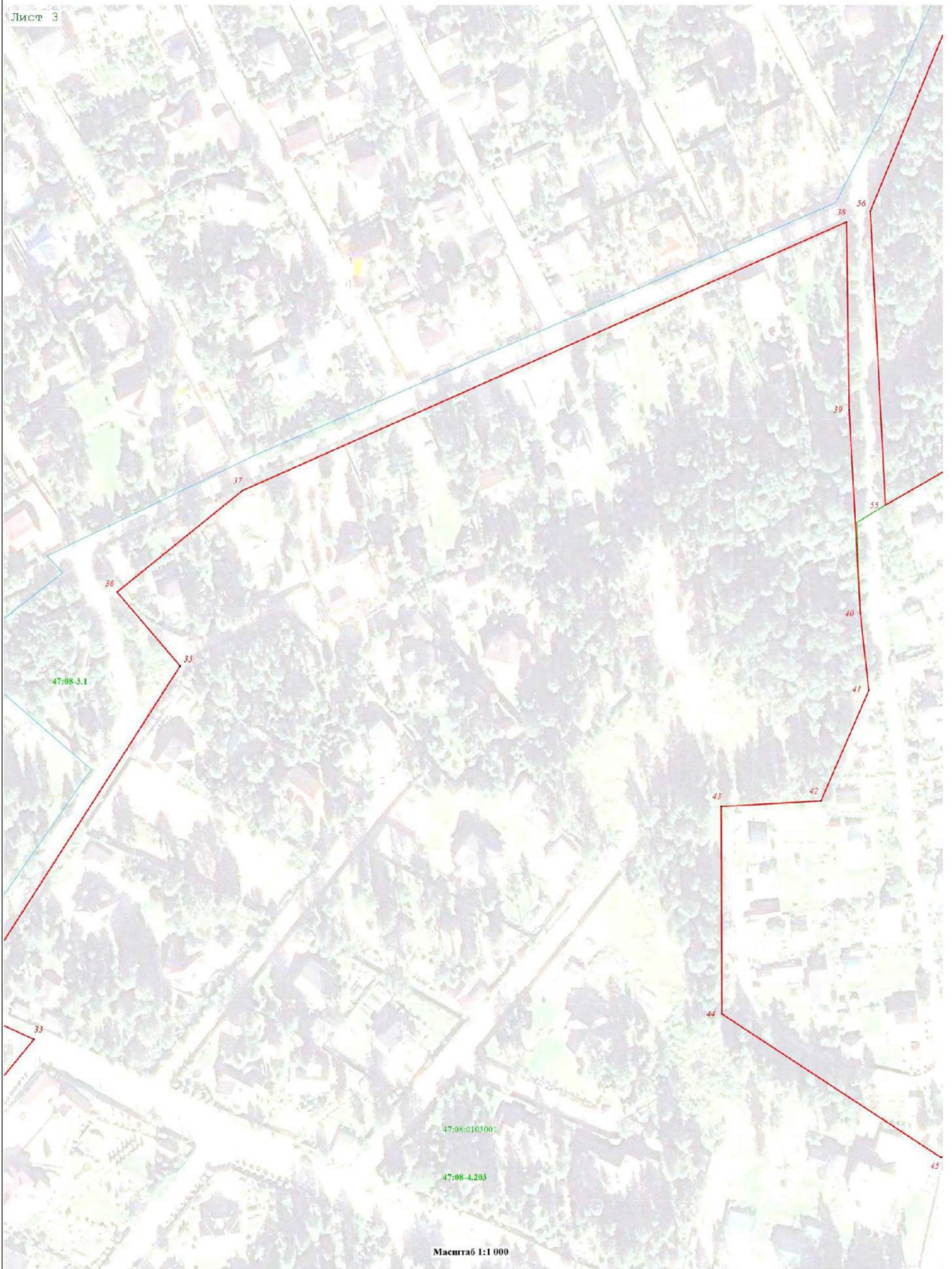
- Граница земельного участка, сведения о которой внесены в ЕГРН
- Граница кадастрового квартала
- 47:08:0102005 - Номер кадастрового квартала

Подпись _____ Дата «___» _____ 20__ г.

Место для оттиска печати (при наличии) лица, составившего описание местоположения границ объекта

Раздел 4
План границ объекта

Лист 3



Масштаб 1:1 000

Используемые условные знаки и обозначения:

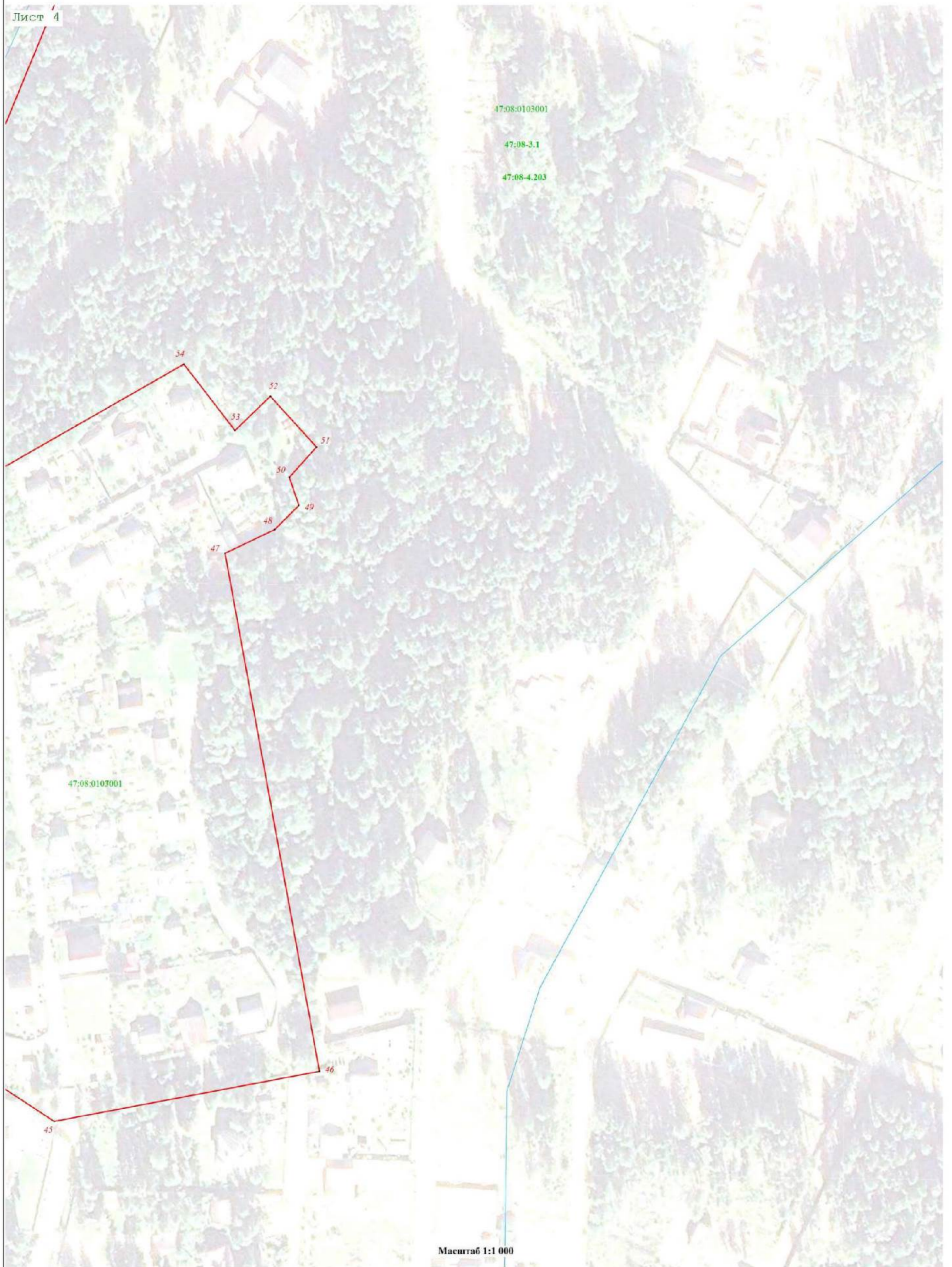
- | | | | | | |
|---|---|-------------|---|---------------|---|
| — | - Граница объекта | — | - Граница муниципального образования, сведения о которой внесены в ЕГРН | — | - Граница земельного участка, сведения о которой внесены в ЕГРН |
| ⋮ | - Номер земельного участка, сведения о границах которого внесены в ЕГРН | — | - Граница населённого пункта, сведения о которой внесены в ЕГРН | — | - Граница кадастрового квартала |
| • | - Характерная точка границы объекта работ | 47:08-4.203 | - Номер границы муниципального образования, населённого пункта, сведения о которой внесены в ЕГРН | 47:08:0102005 | - Номер кадастрового квартала |

Подпись _____ Дата «___» _____ 20__ г.

Место для оттиска печати (при наличии) лица, составившего описание местоположения границ объекта

Раздел 4
План границ объекта

Лист 4



Масштаб 1:1 000

Используемые условные знаки и обозначения:

- Граница объекта
- :1 - Номер земельного участка, сведения о границах которого внесены в ЕГРН
- ! - Характерная точка границы объекта работ

- Граница муниципального образования, сведения о которой внесены в ЕГРН
- Граница населенного пункта, сведения о которой внесены в ЕГРН
- 47:08-4.203 - Номер границы муниципального образования, населенного пункта, сведения о которой внесены в ЕГРН


- Граница земельного участка, сведения о которой внесены в ЕГРН
- Граница кадастрового квартала
- 47:08:0102005 - Номер кадастрового квартала

Подпись _____ Дата «___» _____ 20__ г.

Место для оттиска печати (при наличии) лица, составившего описание местоположения границ объекта

Раздел 4
План границ объекта

Лист 5



Масштаб 1:1 000

Используемые условные знаки и обозначения:


- | | | | | | |
|--|---|--|---|--|---|
| | - Граница объекта | | - Граница муниципального образования, сведения о которой внесены в ЕГРН | | - Граница земельного участка, сведения о которой внесены в ЕГРН |
| | - Граница населённого пункта, сведения о которой внесены в ЕГРН | | - Граница кадастрового квартала | | - Характерная точка границы объекта работ |
| | - Номер земельного участка, сведения о границах которого внесены в ЕГРН | | - Номер границы муниципального образования, населённого пункта, сведения о которой внесены в ЕГРН | | - Номер кадастрового квартала |

Подпись _____ Дата «___» _____ 20__ г.

Место для оттиска печати (при наличии) лица, составившего описание местоположения границ объекта

Раздел 4
План границ объекта

Лист 6



Масштаб 1:1 000

Используемые условные знаки и обозначения:

- - - - - Граница объекта
- :1 - Номер земельного участка, сведения о границах которого внесены в ЕГРН
- ! - Характерная точка границы объекта работ

- - - - - Граница муниципального образования, сведения о которой внесены в ЕГРН
- - - - - Граница населённого пункта, сведения о которой внесены в ЕГРН
- 47:08-4.203 - Номер границы муниципального образования, населённого пункта, сведения о которой внесены в ЕГРН

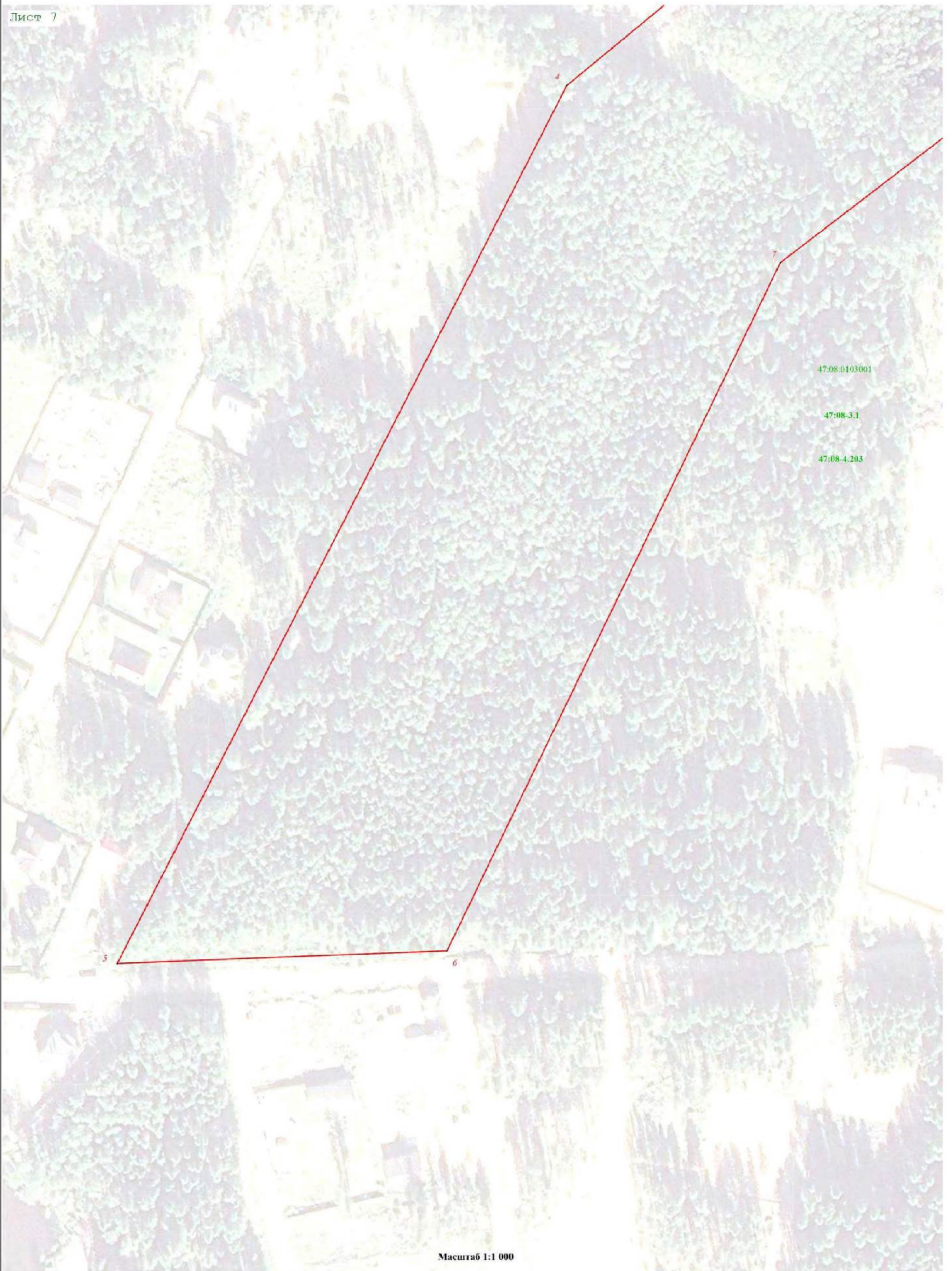
- - - - - Граница земельного участка, сведения о которой внесены в ЕГРН
- - - - - Граница кадастрового квартала
- 47:08:0102005 - Номер кадастрового квартала

Подпись _____ Дата «__» ____ 20__ г.

Место для оттиска печати (при наличии) лица, составившего описание местоположения границ объекта

Раздел 4
План границ объекта

Лист 7



Масштаб 1:1 000

Используемые условные знаки и обозначения:

- Граница объекта
- :1 - Номер земельного участка, сведения о границах которого внесены в ЕГРН
- ! - Характерная точка границы объекта работ

- Граница муниципального образования, сведения о которой внесены в ЕГРН
- Граница населенного пункта, сведения о которой внесены в ЕГРН
- 47:08-4.203 - Номер границы муниципального образования, населенного пункта, сведения о которой внесены в ЕГРН


- Граница земельного участка, сведения о которой внесены в ЕГРН
- Граница кадастрового квартала
- 47:08:0102005 - Номер кадастрового квартала

Подпись _____ Дата «___» _____ 20__ г.

Место для оттиска печати (при наличии) лица, составившего описание местоположения границ объекта

Раздел 4
План грании объекта

Лист 8



Масштаб 1:1 000

Используемые условные знаки и обозначения:

- Граница объекта
- :1 - Номер земельного участка, сведения о границах которого внесены в ЕГРН
- ! - Характерная точка границы объекта работ

- Граница муниципального образования, сведения о которой внесены в ЕГРН
- Граница населённого пункта, сведения о которой внесены в ЕГРН
- 47:08-4.203 - Номер границы муниципального образования, населённого пункта, сведения о которой внесены в ЕГРН


- Граница земельного участка, сведения о которой внесены в ЕГРН
- Граница кадастрового квартала
- 47:08:0102005 - Номер кадастрового квартала

Подпись _____ Дата «__» _____ 20__ г.

Место для оттиска печати (при наличии) лица, составившего описание местоположения границ объекта

Раздел 4
План границ объекта

Лист 9



Масштаб 1:1 000

Используемые условные знаки и обозначения:

- - Граница объекта
- :1 - Номер земельного участка, сведения о границах которого внесены в ЕГРН
- ! - Характерная точка границы объекта работ

- - Граница муниципального образования, сведения о которой внесены в ЕГРН
- - - - - Граница населенного пункта, сведения о которой внесены в ЕГРН
- 47:08-4.203 - Номер границы муниципального образования, населенного пункта, сведения о которой внесены в ЕГРН

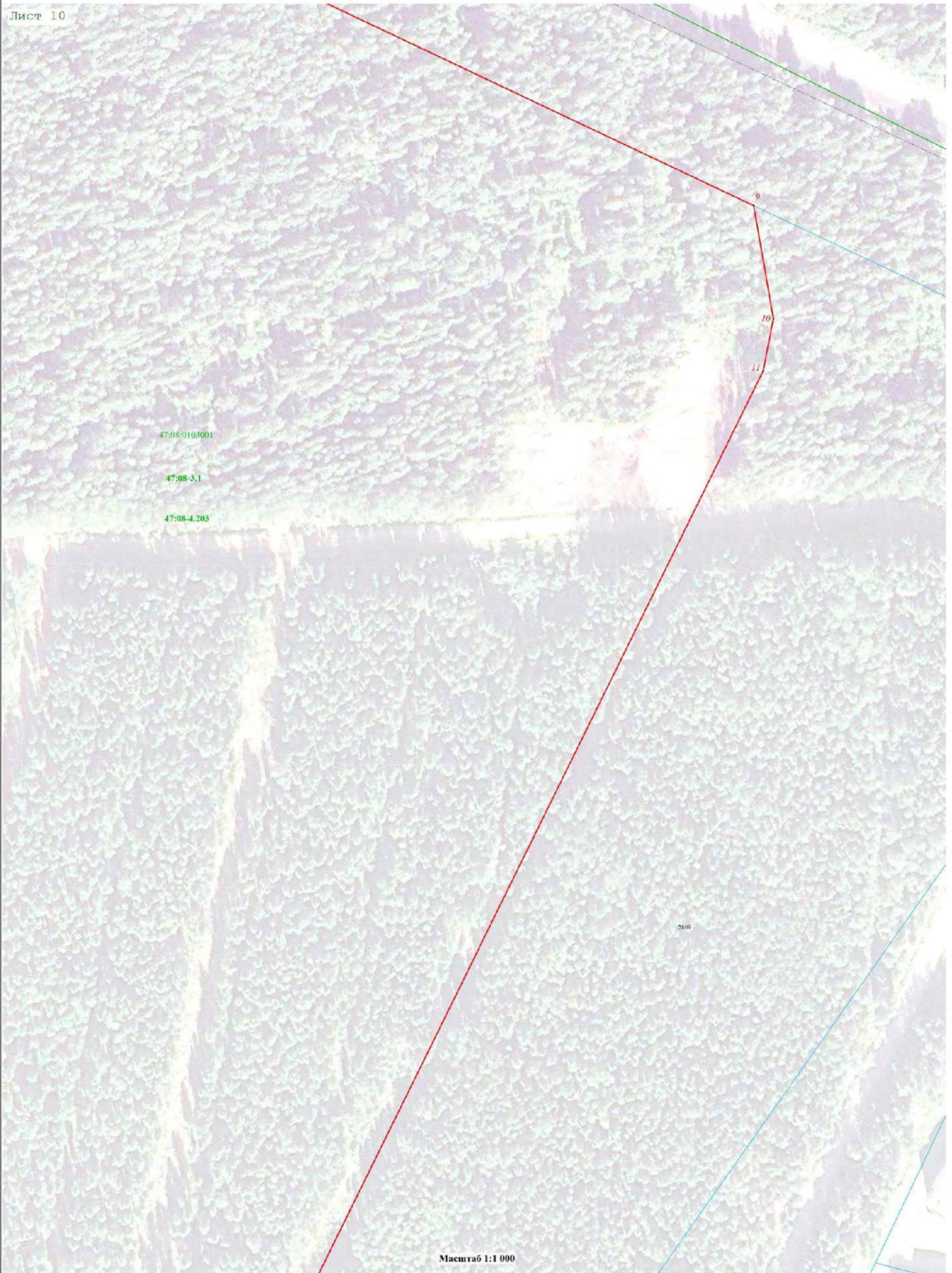
- - - - - Граница земельного участка, сведения о которой внесены в ЕГРН
- - - - - Граница кадастрового квартала
- 47:08:0102005 - Номер кадастрового квартала

Подпись _____ Дата «__» 20__ г.

Место для оттиска печати (при наличии) лица, составившего описание местоположения границ объекта

Раздел 4
План границ объекта

Лист 10



Масштаб 1:1 000

Используемые условные знаки и обозначения:

- Граница объекта
- Номер земельного участка, сведения о границах которого внесены в ЕГРН
- Характерная точка границы объекта работ

- Граница муниципального образования, сведения о которой внесены в ЕГРН
- Номер границы муниципального образования, населенного пункта, сведения о которой внесены в ЕГРН
- Номер кадастрового квартала

- Граница земельного участка, сведения о которой внесены в ЕГРН
- Граница кадастрового квартала

Подпись _____ Дата «___» _____ 20__ г.

Место для оттиска печати (при наличии) лица, составившего описание местоположения границ объекта

Раздел 4
План границ объекта

Лист 11



Масштаб 1:1 000

Используемые условные знаки и обозначения:

- - Граница объекта
- 1 - Номер земельного участка, сведения о границах которого внесены в ЕГРН
- / - Характерная точка границы объекта работ

- - Граница муниципального образования, сведения о которой внесены в ЕГРН
- - Граница населённого пункта, сведения о которой внесены в ЕГРН
- 47:08-4.203 - Номер границы муниципального образования, населённого пункта, сведения о которой внесены в ЕГРН

- - Граница земельного участка, сведения о которой внесены в ЕГРН
- - Граница кадастрового квартала
- 47:08:0102005 - Номер кадастрового квартала

Подпись _____ Дата «___» _____ 20__ г.

Место для оттиска печати (при наличии) лица, составившего описание местоположения границ объекта

Раздел 4
План границ объекта

Лист 13



Масштаб 1:1 000

Используемые условные знаки и обозначения:

- | | | | | | |
|--|---|--|---|--|---|
| | - Граница объекта | | - Граница муниципального образования, сведения о которой внесены в ЕГРН | | - Граница земельного участка, сведения о которой внесены в ЕГРН |
| | - Граница населённого пункта, сведения о которой внесены в ЕГРН | | - Граница кадастрового квартала | | - Граница кадастрового квартала |
| | - Номер земельного участка, сведения о границах которого внесены в ЕГРН | | - Номер границы муниципального образования, населённого пункта, сведения о которой внесены в ЕГРН | | - Номер кадастрового квартала |
| | - Характерная точка границы объекта работ | | | | |

Подпись _____ Дата «___» _____ 20__ г.

Место для оттиска печати (при наличии) лица, составившего описание местоположения границ объекта

Раздел 4
План границ объекта

Лист 14



Масштаб 1:1 000

Используемые условные знаки и обозначения:


- | | | | | | |
|--|---|--|---|--|---|
| | - Граница объекта | | - Граница земельного участка, сведения о которой внесены в ЕГРН | | - Граница кадастрового квартала |
| | - Номер земельного участка, сведения о границах которого внесены в ЕГРН | | - Граница населённого пункта, сведения о которой внесены в ЕГРН | | - Граница кадастрового квартала |
| | - Характерная точка границы объекта работ | | 47:08-4.203 - Номер границы муниципального образования, населённого пункта, сведения о которой внесены в ЕГРН | | 47:08:0102005 - Номер кадастрового квартала |

Подпись _____ Дата «___» _____ 20__ г.

Место для оттиска печати (при наличии) лица, составившего описание местоположения границ объекта

Раздел 4
План границ объекта

Лист 15



Масштаб 1:1 000

Используемые условные знаки и обозначения:

- - - - - Граница объекта
- - - - - Граница муниципального образования, сведения о которой внесены в ЕГРН
- - - - - Граница населённого пункта, сведения о которой внесены в ЕГРН
- - - - - Граница земельного участка, сведения о которой внесены в ЕГРН
- - - - - Граница кадастрового квартала
- 1 - Номер земельного участка, сведения о границах которого внесены в ЕГРН
- ! - Характерная точка границы объекта работ
- 47:08-4.203 - Номер границы муниципального образования, населённого пункта, сведения о которой внесены в ЕГРН
- 47:08-0102005 - Номер кадастрового квартала

Подпись _____ Дата «___» _____ 20__ г.

Место для оттиска печати (при наличии) лица, составившего описание местоположения границ объекта

Раздел 4
План границ объекта

Лист 16



Масштаб 1:1 000

Используемые условные знаки и обозначения:

- Граница объекта
- Номер земельного участка, сведения о границах которого внесены в ЕГРН
- Характерная точка границы объекта работ

- Граница муниципального образования, сведения о которой внесены в ЕГРН
- Граница населенного пункта, сведения о которой внесены в ЕГРН
- Граница кадастрового квартала
- Номер границы муниципального образования, населенного пункта, сведения о которой внесены в ЕГРН

- Граница земельного участка, сведения о которой внесены в ЕГРН
- Номер кадастрового квартала

Подпись _____ Дата « ____ » _____ 20 ____ г.

Место для оттиска печати (при наличии) лица, составившего описание местоположения границ объекта

Раздел 4
План границ объекта

Лист 18



Масштаб 1:1 000

Используемые условные знаки и обозначения:

- - Граница объекта
- - Номер земельного участка, сведения о границах которого внесены в ЕГРН
- - Характерная точка границы объекта работ

- - Граница муниципального образования, сведения о которой внесены в ЕГРН
- - Граница населённого пункта, сведения о которой внесены в ЕГРН
- - Номер границы муниципального образования, населённого пункта, сведения о которой внесены в ЕГРН

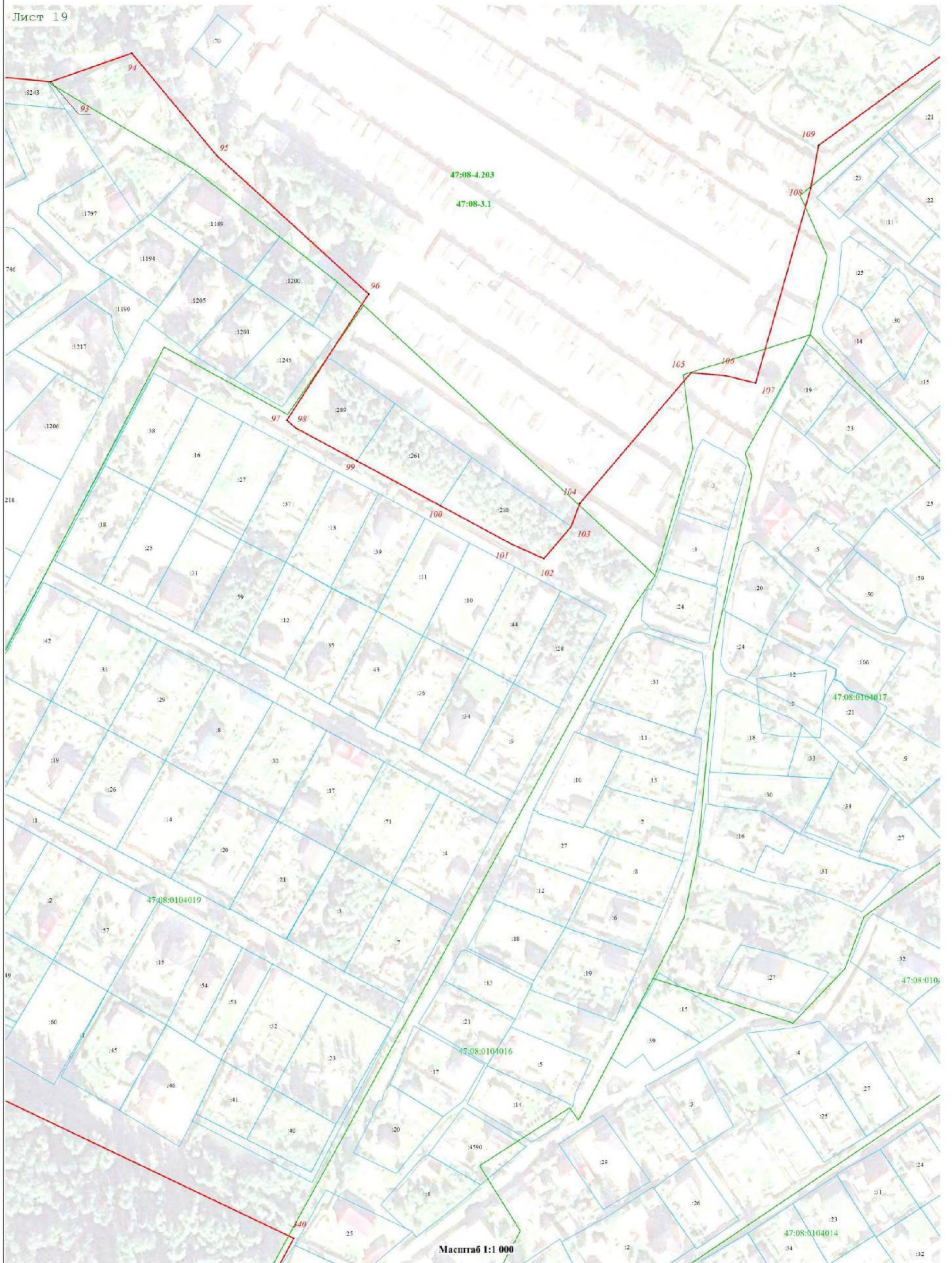
- - Граница земельного участка, сведения о которой внесены в ЕГРН
- - Граница кадастрового квартала
- 47:08:0102005 - Номер кадастрового квартала

Подпись _____ Дата «___» _____ 20__ г.

Место для оттиска печати (при наличии) лица, составившего описание местоположения границ объекта

Раздел 4
План грании объекта

Лист 19



Масштаб 1:1 000

Используемые условные знаки и обозначения:
 - Граница объекта
 :1 - Номер земельного участка, сведения о границах которого внесены в ЕГРН
 / - Характерная точка границы объекта работ

- Граница муниципального образования, сведения о которой внесены в ЕГРН
 - Граница населённого пункта, сведения о которой внесены в ЕГРН
 47:08-4.203 - Номер границы муниципального образования, населённого пункта, сведения о которой внесены в ЕГРН

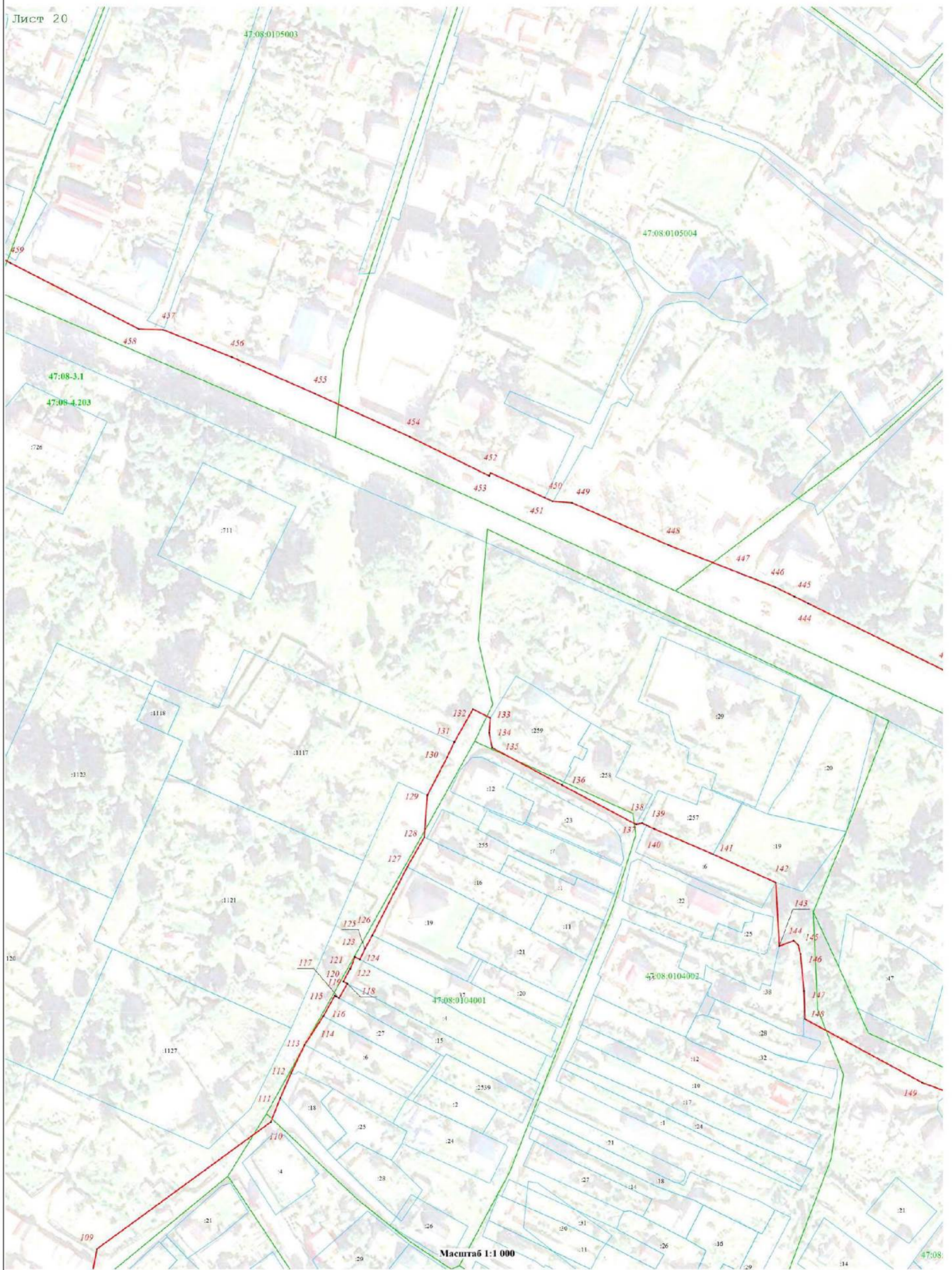
- Граница земельного участка, сведения о которой внесены в ЕГРН
 - Граница кадастрового квартала
 47:08:0102005 - Номер кадастрового квартала

Подпись _____ Дата «___» _____ 20__ г.

Место для оттиска печати (при наличии) лица, составившего описание местоположения границ объекта

Раздел 4
План границ объекта

Лист 20



Масштаб 1:1 000

Используемые условные знаки и обозначения:
 - Граница объекта
 :1 - Номер земельного участка, сведения о границах которого внесены в ЕГРН
 / - Характерная точка границы объекта работ

- Граница муниципального образования, сведения о которой внесены в ЕГРН
 - Граница населенного пункта, сведения о которой внесены в ЕГРН
 47:08-4.203 - Номер границы муниципального образования, населенного пункта, сведения о которой внесены в ЕГРН

- Граница земельного участка, сведения о которой внесены в ЕГРН
 - Граница кадастрового квартала
 47:08:0102005 - Номер кадастрового квартала

Подпись _____ Дата «__» _____ 20__ г.
 Место для оттиска печати (при наличии) лица, составившего описание местоположения границ объекта

Раздел 4
План границ объекта

Лист 21



Масштаб 1:1 000

Используемые условные знаки и обозначения:

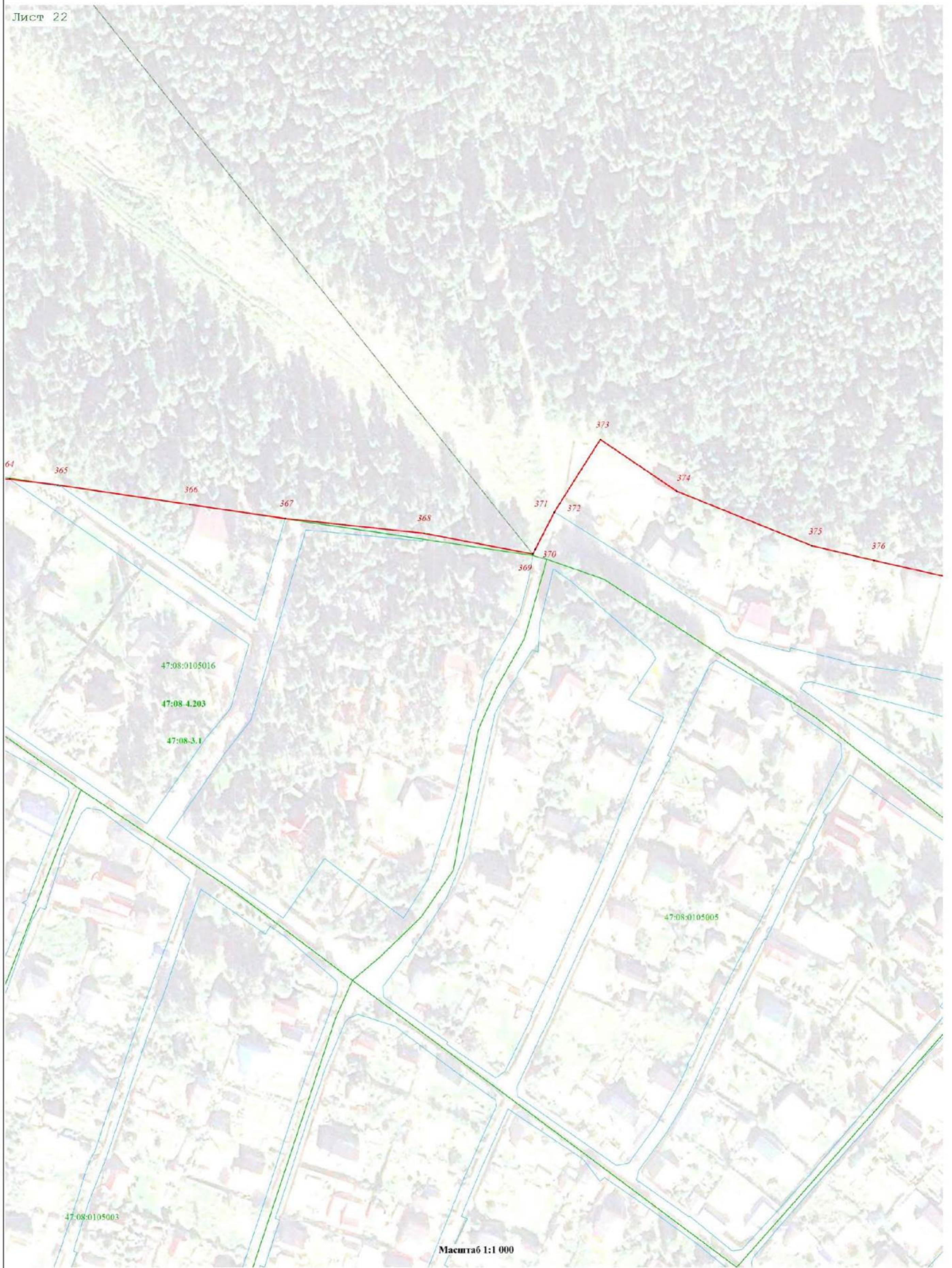
- | | | | | | |
|--|---|--|---|--|---|
| | - Граница объекта | | - Граница муниципального образования, сведения о которой внесены в ЕГРН | | - Граница земельного участка, сведения о которой внесены в ЕГРН |
| | - Граница населённого пункта, сведения о которой внесены в ЕГРН | | - Граница кадастрового квартала | | - Номер земельного участка, сведения о границах которого внесены в ЕГРН |
| | - Характерная точка границы объекта работ | | - Номер границы муниципального образования, населённого пункта, сведения о которой внесены в ЕГРН | | - Номер кадастрового квартала |

Подпись _____ Дата «___» 20__ г.

Место для оттиска печати (при наличии) лица, составившего описание местоположения границ объекта

Раздел 4
План границ объекта

Лист 22



Масштаб 1:1 000

Используемые условные знаки и обозначения:

- | | | | | | |
|--|---|--|---|--|---|
| | - Граница объекта | | - Граница земельного участка, сведения о которой внесены в ЕГРН | | - Граница кадастрового квартала |
| | - Номер земельного участка, сведения о границах которого внесены в ЕГРН | | - Граница населённого пункта, сведения о которой внесены в ЕГРН | | - Номер границы муниципального образования, населённого пункта, сведения о которой внесены в ЕГРН |
| | - Характерная точка границы объекта работ | | - Номер кадастрового квартала | | |

Подпись _____ Дата «___» _____ 20__ г.

Место для оттиска печати (при наличии) лица, составившего описание местоположения границ объекта

Раздел 4
План границ объекта

Лист 23



Масштаб 1:1 000

Используемые условные знаки и обозначения:

- - Граница объекта
- - Граница муниципального образования, сведения о которой внесены в ЕГРН
- - Граница земельного участка, сведения о которой внесены в ЕГРН
- - Граница населённого пункта, сведения о которой внесены в ЕГРН
- - Граница кадастрового квартала
- - Граница земельного участка, сведения о которой внесены в ЕГРН
- / - Характерная точка границы объекта
- 47:08-4.203 - Номер границы муниципального образования, населённого пункта, сведения о которой внесены в ЕГРН
- 47:08:0102005 - Номер кадастрового квартала

Подпись _____ Дата «___» _____ 20__ г.

Место для оттиска печати (при наличии) лица, составившего описание местоположения границ объекта

Раздел 4
План границ объекта

Лист 24



Масштаб 1:1 000

Используемые условные знаки и обозначения:

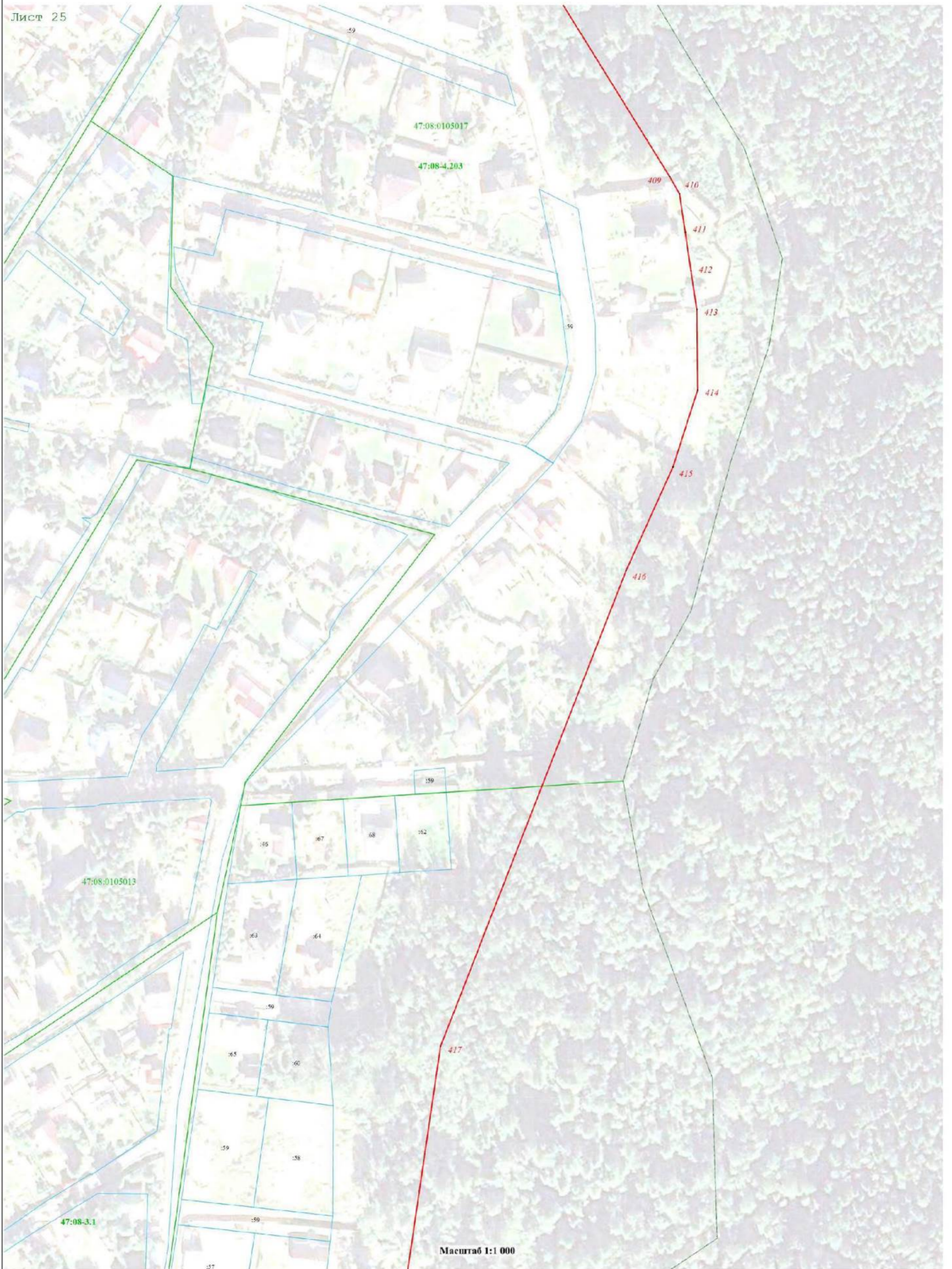
- | | | |
|---|---|---|
| - Граница объекта | - Граница муниципального образования, сведения о которой внесены в ЕГРН | - Граница земельного участка, сведения о которой внесены в ЕГРН |
| - Номер земельного участка, сведения о границах которого внесены в ЕГРН | - Граница населённого пункта, сведения о которой внесены в ЕГРН | - Граница кадастрового квартала |
| - Характерная точка границы объекта работ | - Номер границы муниципального образования, населённого пункта, сведения о которой внесены в ЕГРН | - Номер кадастрового квартала |

Подпись _____ Дата «___» _____ 20__ г.

Место для оттиска печати (при наличии) лица, составившего описание местоположения границ объекта

Раздел 4
План границ объекта

Лист 25



Масштаб 1:1 000

Используемые условные знаки и обозначения:

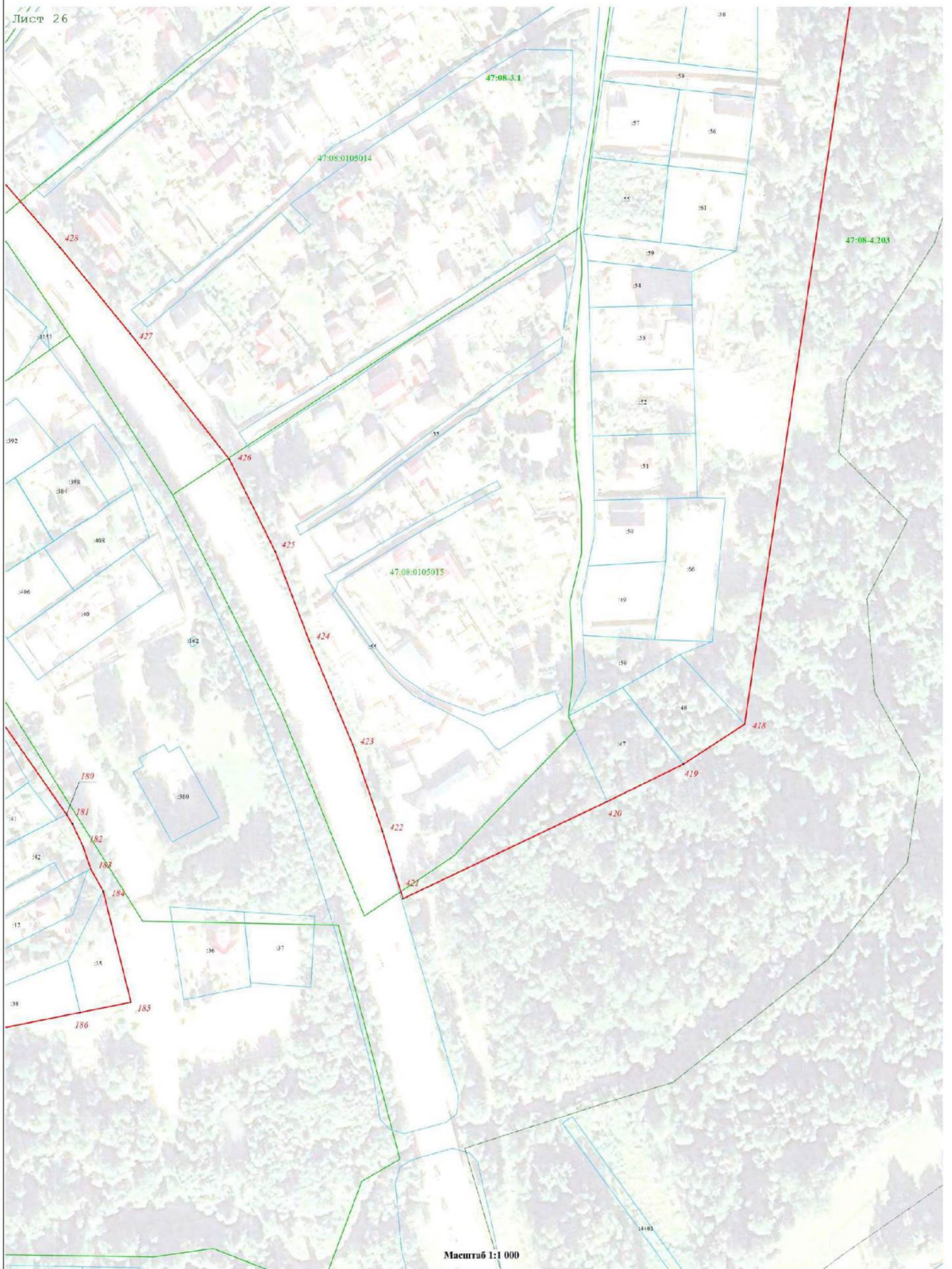
- - Граница объекта
- - Граница земельного участка, сведения о границах которого внесены в ЕГРН
- - Граница кадастрового квартала
- - Граница муниципального образования, сведения о которой внесены в ЕГРН
- - Граница населённого пункта, сведения о которой внесены в ЕГРН
- - Граница кадастрового квартала
- 47:08-4.203 - Номер границы муниципального образования, населённого пункта, сведения о которой внесены в ЕГРН
- 47:08:0102005 - Номер кадастрового квартала
- 1 - Номер земельного участка, сведения о границах которого внесены в ЕГРН
- - Характерная точка границы объекта работ

Подпись _____ Дата «___» _____ 20__ г.

Место для оттиска печати (при наличии) лица, составившего описание местоположения границ объекта

Раздел 4
План границ объекта

Лист 26



Масштаб 1:1 000

Используемые условные знаки и обозначения:

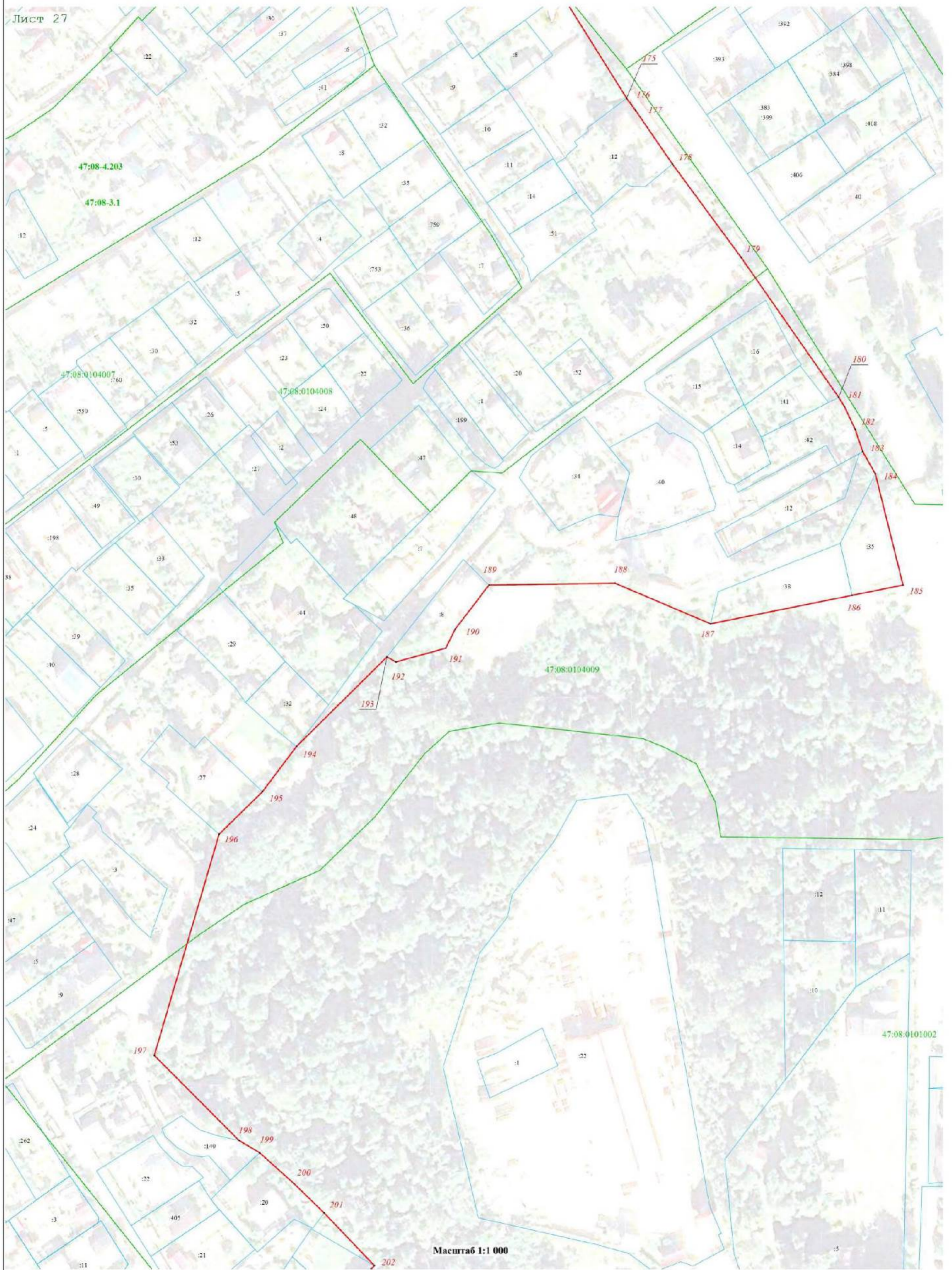
- - Граница объекта
- - Граница земельного участка, сведения о границах которого внесены в ЕГРН
- - Граница кадастрового квартала
- - Граница муниципального образования, сведения о которой внесены в ЕГРН
- - Граница населённого пункта, сведения о которой внесены в ЕГРН
- 47:08-4.203 - Номер границы муниципального образования, населённого пункта, сведения о которой внесены в ЕГРН
- 47:08:0102005 - Номер кадастрового квартала
- 1 - Номер земельного участка, сведения о границах которого внесены в ЕГРН
- - Характерная точка границы объекта работ

Подпись _____ Дата «___» _____ 20__ г.

Место для оттиска печати (при наличии) лица, составившего описание местоположения границ объекта

Раздел 4
План границ объекта

Лист 27



Масштаб 1:1 000

Используемые условные знаки и обозначения:

- | | | | |
|--|---|--|---|
| | - Граница объекта | | - Граница земельного участка, сведения о которой внесены в ЕГРН |
| | - Граница муниципального образования, сведения о которой внесены в ЕГРН | | - Граница кадастрового квартала |
| | - Граница населённого пункта, сведения о которой внесены в ЕГРН | | - Граница кадастрового квартала |
| | - Номер земельного участка, сведения о границах которого внесены в ЕГРН | | - Номер границы муниципального образования, населённого пункта, сведения о которой внесены в ЕГРН |
| | - Характерная точка границы объекта работ | | - Номер кадастрового квартала |

Подпись _____ Дата «___» _____ 20__ г.

Место для оттиска печати (при наличии) лица, составившего описание местоположения границ объекта

Раздел 4
План границ объекта

Лист 28



Масштаб 1:1 000

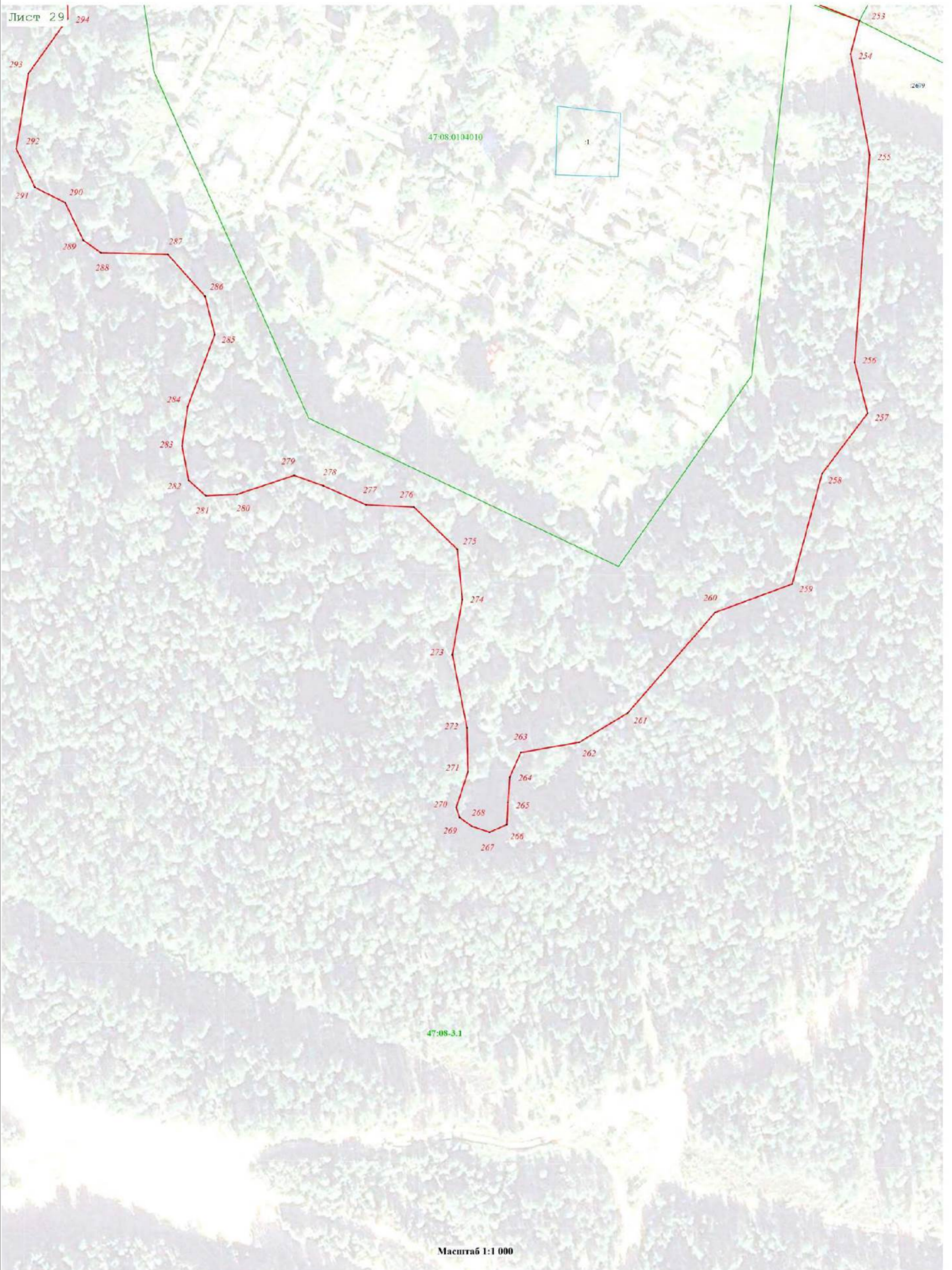
Используемые условные знаки и обозначения:

- - Граница объекта
- - Граница земельного участка, сведения о которой внесены в ЕГРН
- - Граница кадастрового квартала
- - Граница муниципального образования, сведения о которой внесены в ЕГРН
- - Граница населённого пункта, сведения о которой внесены в ЕГРН
- - Граница кадастрового квартала
- 1 - Номер земельного участка, сведения о границах которого внесены в ЕГРН
- 47:08-4.203 - Номер границы муниципального образования, населённого пункта, сведения о которой внесены в ЕГРН
- 47:08:0102005 - Номер кадастрового квартала
- - Характерная точка границы объекта работ

Подпись _____ Дата «___» _____ 20__ г.

Место для оттиска печати (при наличии) лица, составившего описание местоположения границ объекта

Раздел 4
План границ объекта



Масштаб 1:1 000

Используемые условные знаки и обозначения:

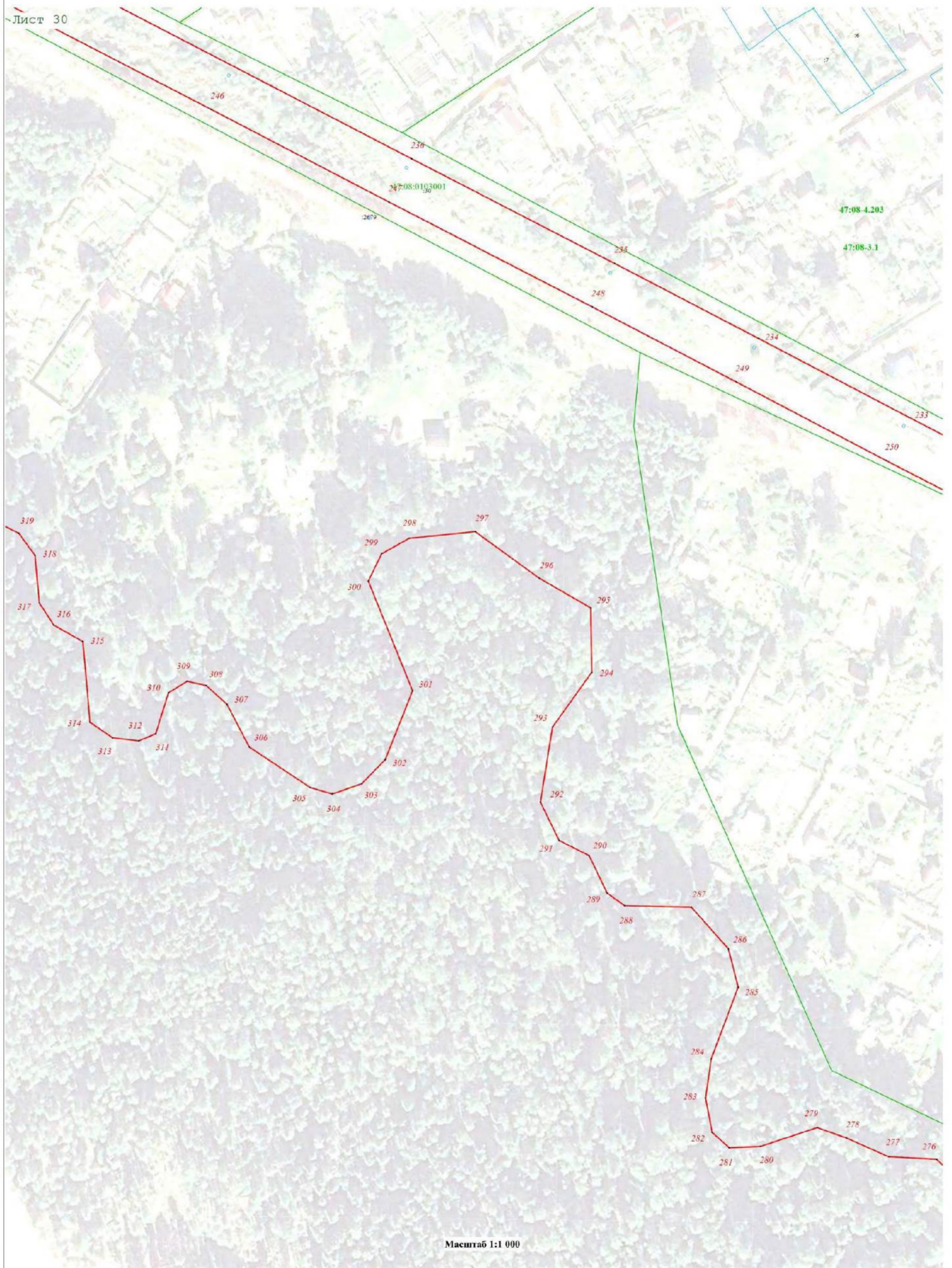
- | | | | | | |
|-----|---|-------------|---|---------------|---|
| — | - Граница объекта | — | - Граница муниципального образования, сведения о которой внесены в ЕГРН | — | - Граница земельного участка, сведения о которой внесены в ЕГРН |
| □ 1 | - Номер земельного участка, сведения о границах которого внесены в ЕГРН | — | - Граница населённого пункта, сведения о которой внесены в ЕГРН | — | - Граница кадастрового квартала |
| • | - Характерная точка границы объекта работ | 47:08-4.203 | - Номер границы муниципального образования, населённого пункта, сведения о которой внесены в ЕГРН | 47:08:0102005 | - Номер кадастрового квартала |

Подпись _____ Дата «___» _____ 20__ г.

Место для оттиска печати (при наличии) лица, составившего описание местоположения границ объекта

Раздел 4
План границ объекта

Лист 30



Масштаб 1:1 000

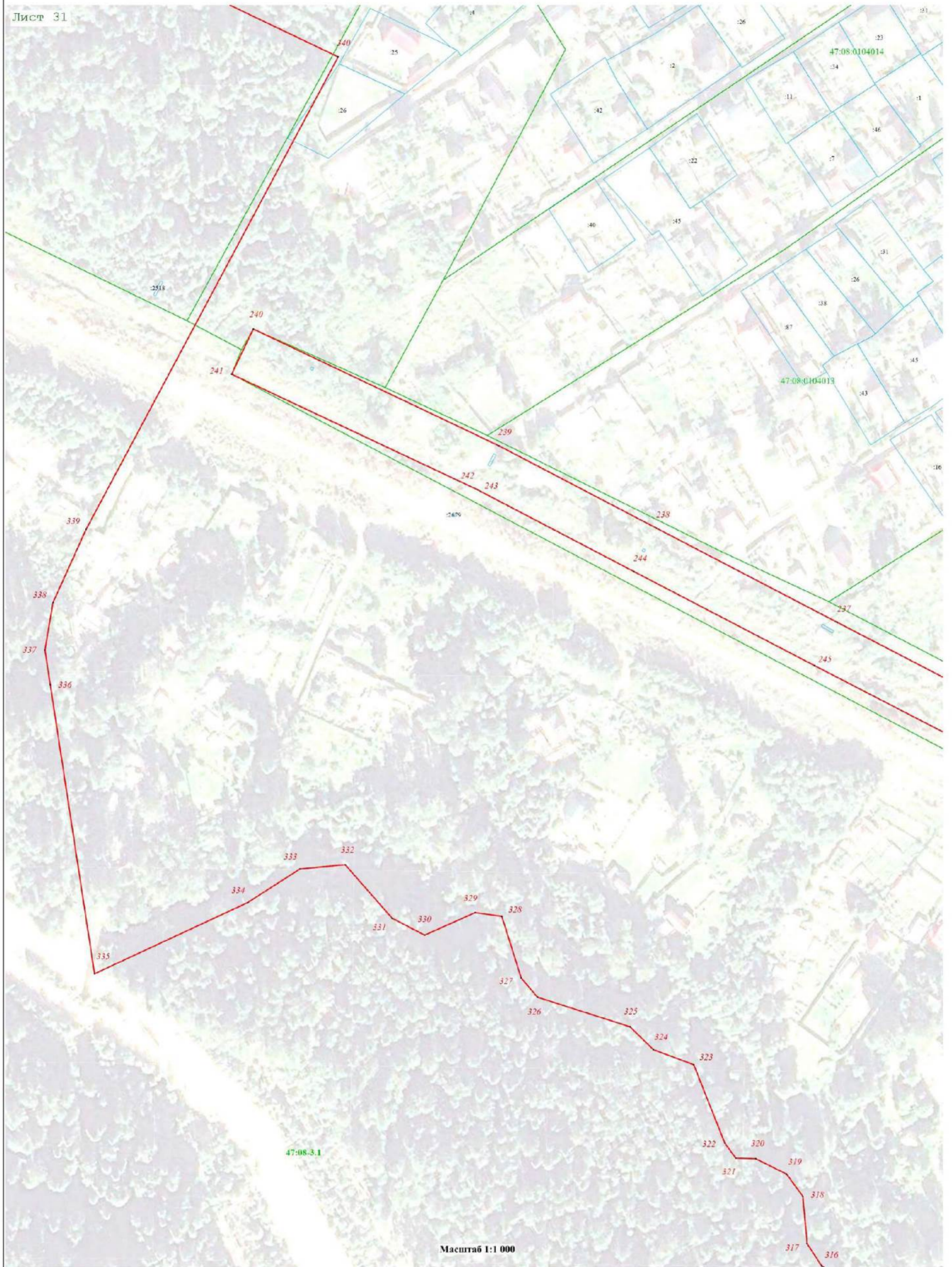
Используемые условные знаки и обозначения:

- | | | |
|---|---|---|
| - Граница объекта | - Граница муниципального образования, сведения о которой внесены в ЕГРН | - Граница земельного участка, сведения о которой внесены в ЕГРН |
| - Граница населённого пункта, сведения о которой внесены в ЕГРН | - Граница кадастрового квартала | |
| - Номер земельного участка, сведения о границах которого внесены в ЕГРН | - Номер границы муниципального образования, населённого пункта, сведения о которой внесены в ЕГРН | - Номер кадастрового квартала |
| - Характерная точка границы объекта работ | | |

Подпись _____ Дата «___» _____ 20__ г.
Место для оттиска печати (при наличии) лица, составившего описание местоположения границ объекта

Раздел 4
План грании объекта

Лист 31



Масштаб 1:1 000

Используемые условные знаки и обозначения:

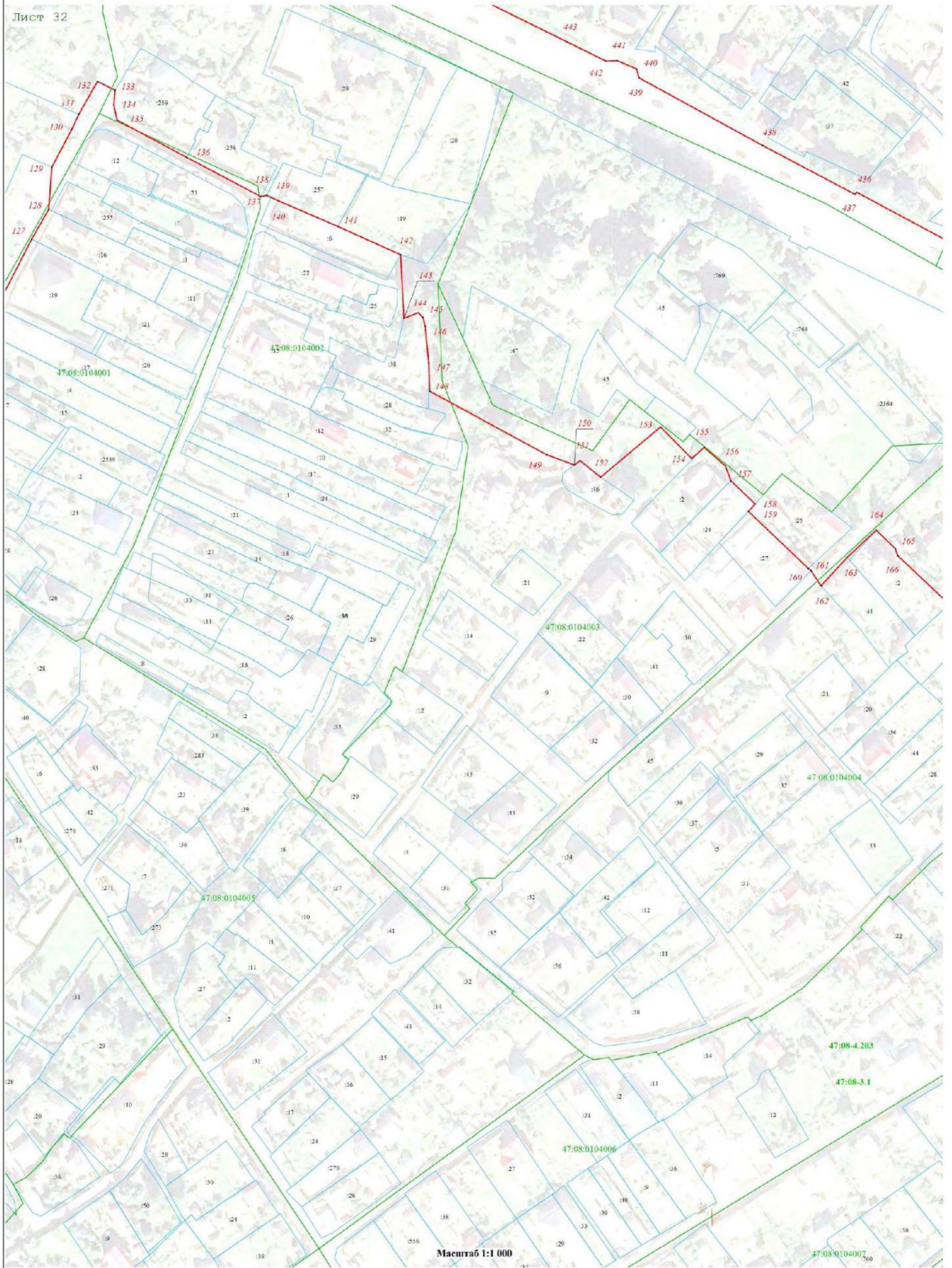
- | | | |
|--|---|---|
| - Граница объекта | - Граница муниципального образования, сведения о которой внесены в ЕГРН | - Граница земельного участка, сведения о которой внесены в ЕГРН |
| :1 - Номер земельного участка, сведения о границах которого внесены в ЕГРН | - Граница населённого пункта, сведения о которой внесены в ЕГРН | - Граница кадастрового квартала |
| - Характерная точка границы объекта работ | 47:08-4.203 - Номер границы муниципального образования, населённого пункта, сведения о которой внесены в ЕГРН | 47:08:0102005 - Номер кадастрового квартала |

Подпись _____ Дата «___» _____ 20__ г.

Место для оттиска печати (при наличии) лица, составившего описание местоположения границ объекта

Раздел 4
План грании объекта

Лист 32



Масштаб 1:1 000

Используемые условные знаки и обозначения:

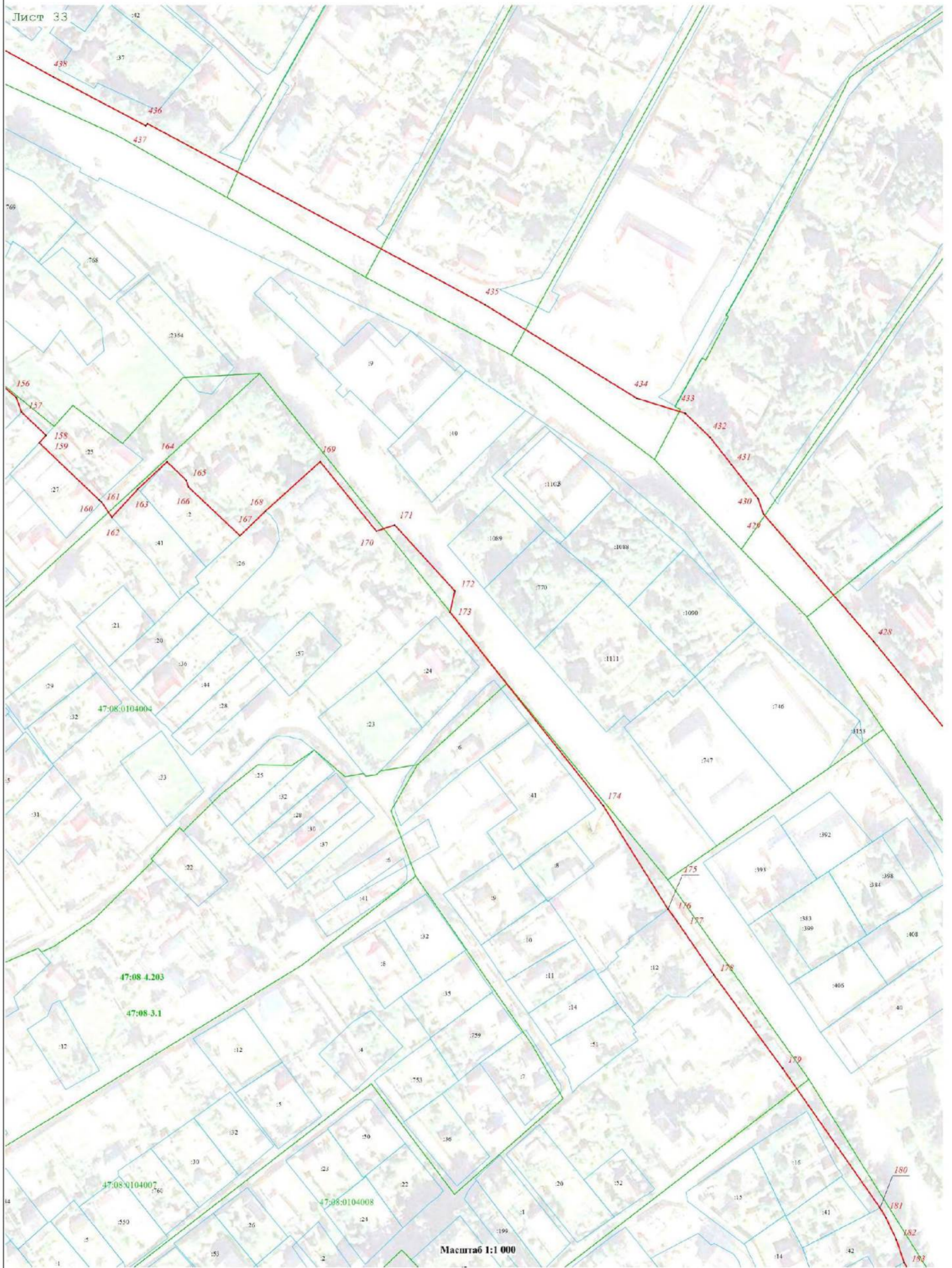
- - Граница объекта
- - Граница земельного участка, сведения о которой внесены в ЕГРН
- - Граница кадастрового квартала
- - Характерная точка границы объекта работ
- 1 - Номер земельного участка, сведения о границах которого внесены в ЕГРН
- 47:08-4.203 - Номер границы муниципального образования, населённого пункта, сведения о которой внесены в ЕГРН
- 47:08:0102005 - Номер кадастрового квартала
- - Граница муниципального образования, сведения о которой внесены в ЕГРН
- - Граница населённого пункта, сведения о которой внесены в ЕГРН

Подпись _____ Дата «___» _____ 20__ г.

Место для оттиска печати (при наличии) лица, составившего описание местоположения границ объекта

Раздел 4
План границ объекта

Лист 33



Масштаб 1:1 000

Используемые условные знаки и обозначения:

- - Граница объекта
- - Граница земельного участка, сведения о которой внесены в ЕГРН
- - Граница кадастрового квартала
- - Характерная точка границы объекта работ
- 1 - Номер земельного участка, сведения о границах которого внесены в ЕГРН
- 47:08-4.203 - Номер границы муниципального образования, населённого пункта, сведения о которой внесены в ЕГРН
- 47:08.0102005 - Номер кадастрового квартала
- - Граница муниципального образования, сведения о которой внесены в ЕГРН
- - Граница населённого пункта, сведения о которой внесены в ЕГРН

Подпись _____ Дата «___» _____ 20__ г.

Место для оттиска печати (при наличии) лица, составившего описание местоположения границ объекта

**Текстовое описание местоположения границ населенных пунктов,
территориальных зон**

| Прохождение границы | | Описание прохождения границы |
|---------------------|----------|------------------------------|
| от точки | до точки | |
| 1 | 2 | 3 |
| 1 | 2 | - |
| 2 | 3 | - |
| 3 | 4 | - |
| 4 | 5 | - |
| 5 | 6 | - |
| 6 | 7 | - |
| 7 | 8 | - |
| 8 | 9 | - |
| 9 | 10 | - |
| 10 | 11 | - |
| 11 | 12 | - |
| 12 | 13 | - |
| 13 | 14 | - |
| 14 | 15 | - |
| 15 | 16 | - |
| 16 | 17 | - |
| 17 | 18 | - |
| 18 | 19 | - |
| 19 | 20 | - |
| 20 | 21 | - |
| 21 | 22 | - |
| 22 | 23 | - |
| 23 | 24 | - |
| 24 | 25 | - |
| 25 | 26 | - |
| 26 | 27 | - |
| 27 | 28 | - |
| 28 | 29 | - |
| 29 | 30 | - |
| 30 | 31 | - |
| 31 | 32 | - |
| 32 | 33 | - |
| 33 | 34 | - |
| 34 | 35 | - |
| 35 | 36 | - |
| 36 | 37 | - |
| 37 | 38 | - |

**Текстовое описание местоположения границ населенных пунктов,
территориальных зон**

| Прохождение границы | | Описание прохождения границы |
|---------------------|----------|------------------------------|
| от точки | до точки | |
| 1 | 2 | 3 |
| 38 | 39 | - |
| 39 | 40 | - |
| 40 | 41 | - |
| 41 | 42 | - |
| 42 | 43 | - |
| 43 | 44 | - |
| 44 | 45 | - |
| 45 | 46 | - |
| 46 | 47 | - |
| 47 | 48 | - |
| 48 | 49 | - |
| 49 | 50 | - |
| 50 | 51 | - |
| 51 | 52 | - |
| 52 | 53 | - |
| 53 | 54 | - |
| 54 | 55 | - |
| 55 | 56 | - |
| 56 | 57 | - |
| 57 | 1 | - |
| 58 | 59 | - |
| 59 | 60 | - |
| 60 | 61 | - |
| 61 | 62 | - |
| 62 | 63 | - |
| 63 | 64 | - |
| 64 | 65 | - |
| 65 | 66 | - |
| 66 | 67 | - |
| 67 | 68 | - |
| 68 | 69 | - |
| 69 | 70 | - |
| 70 | 71 | - |
| 71 | 72 | - |
| 72 | 73 | - |
| 73 | 74 | - |
| 74 | 75 | - |

**Текстовое описание местоположения границ населенных пунктов,
территориальных зон**

| Прохождение границы | | Описание прохождения границы |
|---------------------|----------|------------------------------|
| от точки | до точки | |
| 1 | 2 | 3 |
| 75 | 76 | - |
| 76 | 77 | - |
| 77 | 78 | - |
| 78 | 79 | - |
| 79 | 80 | - |
| 80 | 81 | - |
| 81 | 82 | - |
| 82 | 83 | - |
| 83 | 84 | - |
| 84 | 85 | - |
| 85 | 86 | - |
| 86 | 87 | - |
| 87 | 88 | - |
| 88 | 89 | - |
| 89 | 90 | - |
| 90 | 91 | - |
| 91 | 92 | - |
| 92 | 93 | - |
| 93 | 94 | - |
| 94 | 95 | - |
| 95 | 96 | - |
| 96 | 97 | - |
| 97 | 98 | - |
| 98 | 99 | - |
| 99 | 100 | - |
| 100 | 101 | - |
| 101 | 102 | - |
| 102 | 103 | - |
| 103 | 104 | - |
| 104 | 105 | - |
| 105 | 106 | - |
| 106 | 107 | - |
| 107 | 108 | - |
| 108 | 109 | - |
| 109 | 110 | - |
| 110 | 111 | - |
| 111 | 112 | - |

**Текстовое описание местоположения границ населенных пунктов,
территориальных зон**

| Прохождение границы | | Описание прохождения границы |
|---------------------|----------|------------------------------|
| от точки | до точки | |
| 1 | 2 | 3 |
| 112 | 113 | - |
| 113 | 114 | - |
| 114 | 115 | - |
| 115 | 116 | - |
| 116 | 117 | - |
| 117 | 118 | - |
| 118 | 119 | - |
| 119 | 120 | - |
| 120 | 121 | - |
| 121 | 122 | - |
| 122 | 123 | - |
| 123 | 124 | - |
| 124 | 125 | - |
| 125 | 126 | - |
| 126 | 127 | - |
| 127 | 128 | - |
| 128 | 129 | - |
| 129 | 130 | - |
| 130 | 131 | - |
| 131 | 132 | - |
| 132 | 133 | - |
| 133 | 134 | - |
| 134 | 135 | - |
| 135 | 136 | - |
| 136 | 137 | - |
| 137 | 138 | - |
| 138 | 139 | - |
| 139 | 140 | - |
| 140 | 141 | - |
| 141 | 142 | - |
| 142 | 143 | - |
| 143 | 144 | - |
| 144 | 145 | - |
| 145 | 146 | - |
| 146 | 147 | - |
| 147 | 148 | - |
| 148 | 149 | - |

**Текстовое описание местоположения границ населенных пунктов,
территориальных зон**

| Прохождение границы | | Описание прохождения границы |
|---------------------|----------|------------------------------|
| от точки | до точки | |
| 1 | 2 | 3 |
| 149 | 150 | - |
| 150 | 151 | - |
| 151 | 152 | - |
| 152 | 153 | - |
| 153 | 154 | - |
| 154 | 155 | - |
| 155 | 156 | - |
| 156 | 157 | - |
| 157 | 158 | - |
| 158 | 159 | - |
| 159 | 160 | - |
| 160 | 161 | - |
| 161 | 162 | - |
| 162 | 163 | - |
| 163 | 164 | - |
| 164 | 165 | - |
| 165 | 166 | - |
| 166 | 167 | - |
| 167 | 168 | - |
| 168 | 169 | - |
| 169 | 170 | - |
| 170 | 171 | - |
| 171 | 172 | - |
| 172 | 173 | - |
| 173 | 174 | - |
| 174 | 175 | - |
| 175 | 176 | - |
| 176 | 177 | - |
| 177 | 178 | - |
| 178 | 179 | - |
| 179 | 180 | - |
| 180 | 181 | - |
| 181 | 182 | - |
| 182 | 183 | - |
| 183 | 184 | - |
| 184 | 185 | - |
| 185 | 186 | - |

**Текстовое описание местоположения границ населенных пунктов,
территориальных зон**

| Прохождение границы | | Описание прохождения границы |
|---------------------|----------|------------------------------|
| от точки | до точки | |
| 1 | 2 | 3 |
| 186 | 187 | - |
| 187 | 188 | - |
| 188 | 189 | - |
| 189 | 190 | - |
| 190 | 191 | - |
| 191 | 192 | - |
| 192 | 193 | - |
| 193 | 194 | - |
| 194 | 195 | - |
| 195 | 196 | - |
| 196 | 197 | - |
| 197 | 198 | - |
| 198 | 199 | - |
| 199 | 200 | - |
| 200 | 201 | - |
| 201 | 202 | - |
| 202 | 203 | - |
| 203 | 204 | - |
| 204 | 205 | - |
| 205 | 206 | - |
| 206 | 207 | - |
| 207 | 208 | - |
| 208 | 209 | - |
| 209 | 210 | - |
| 210 | 211 | - |
| 211 | 212 | - |
| 212 | 213 | - |
| 213 | 214 | - |
| 214 | 215 | - |
| 215 | 216 | - |
| 216 | 217 | - |
| 217 | 218 | - |
| 218 | 219 | - |
| 219 | 220 | - |
| 220 | 221 | - |
| 221 | 222 | - |
| 222 | 223 | - |

**Текстовое описание местоположения границ населенных пунктов,
территориальных зон**

| Прохождение границы | | Описание прохождения границы |
|---------------------|----------|------------------------------|
| от точки | до точки | |
| 1 | 2 | 3 |
| 223 | 224 | - |
| 224 | 225 | - |
| 225 | 226 | - |
| 226 | 227 | - |
| 227 | 228 | - |
| 228 | 229 | - |
| 229 | 230 | - |
| 230 | 231 | - |
| 231 | 232 | - |
| 232 | 233 | - |
| 233 | 234 | - |
| 234 | 235 | - |
| 235 | 236 | - |
| 236 | 237 | - |
| 237 | 238 | - |
| 238 | 239 | - |
| 239 | 240 | - |
| 240 | 241 | - |
| 241 | 242 | - |
| 242 | 243 | - |
| 243 | 244 | - |
| 244 | 245 | - |
| 245 | 246 | - |
| 246 | 247 | - |
| 247 | 248 | - |
| 248 | 249 | - |
| 249 | 250 | - |
| 250 | 251 | - |
| 251 | 252 | - |
| 252 | 253 | - |
| 253 | 254 | - |
| 254 | 255 | - |
| 255 | 256 | - |
| 256 | 257 | - |
| 257 | 258 | - |
| 258 | 259 | - |
| 259 | 260 | - |

**Текстовое описание местоположения границ населенных пунктов,
территориальных зон**

| Прохождение границы | | Описание прохождения границы |
|---------------------|----------|------------------------------|
| от точки | до точки | |
| 1 | 2 | 3 |
| 260 | 261 | - |
| 261 | 262 | - |
| 262 | 263 | - |
| 263 | 264 | - |
| 264 | 265 | - |
| 265 | 266 | - |
| 266 | 267 | - |
| 267 | 268 | - |
| 268 | 269 | - |
| 269 | 270 | - |
| 270 | 271 | - |
| 271 | 272 | - |
| 272 | 273 | - |
| 273 | 274 | - |
| 274 | 275 | - |
| 275 | 276 | - |
| 276 | 277 | - |
| 277 | 278 | - |
| 278 | 279 | - |
| 279 | 280 | - |
| 280 | 281 | - |
| 281 | 282 | - |
| 282 | 283 | - |
| 283 | 284 | - |
| 284 | 285 | - |
| 285 | 286 | - |
| 286 | 287 | - |
| 287 | 288 | - |
| 288 | 289 | - |
| 289 | 290 | - |
| 290 | 291 | - |
| 291 | 292 | - |
| 292 | 293 | - |
| 293 | 294 | - |
| 294 | 295 | - |
| 295 | 296 | - |
| 296 | 297 | - |

**Текстовое описание местоположения границ населенных пунктов,
территориальных зон**

| Прохождение границы | | Описание прохождения границы |
|---------------------|----------|------------------------------|
| от точки | до точки | |
| 1 | 2 | 3 |
| 297 | 298 | - |
| 298 | 299 | - |
| 299 | 300 | - |
| 300 | 301 | - |
| 301 | 302 | - |
| 302 | 303 | - |
| 303 | 304 | - |
| 304 | 305 | - |
| 305 | 306 | - |
| 306 | 307 | - |
| 307 | 308 | - |
| 308 | 309 | - |
| 309 | 310 | - |
| 310 | 311 | - |
| 311 | 312 | - |
| 312 | 313 | - |
| 313 | 314 | - |
| 314 | 315 | - |
| 315 | 316 | - |
| 316 | 317 | - |
| 317 | 318 | - |
| 318 | 319 | - |
| 319 | 320 | - |
| 320 | 321 | - |
| 321 | 322 | - |
| 322 | 323 | - |
| 323 | 324 | - |
| 324 | 325 | - |
| 325 | 326 | - |
| 326 | 327 | - |
| 327 | 328 | - |
| 328 | 329 | - |
| 329 | 330 | - |
| 330 | 331 | - |
| 331 | 332 | - |
| 332 | 333 | - |
| 333 | 334 | - |

**Текстовое описание местоположения границ населенных пунктов,
территориальных зон**

| Прохождение границы | | Описание прохождения границы |
|---------------------|----------|------------------------------|
| от точки | до точки | |
| 1 | 2 | 3 |
| 334 | 335 | - |
| 335 | 336 | - |
| 336 | 337 | - |
| 337 | 338 | - |
| 338 | 339 | - |
| 339 | 340 | - |
| 340 | 341 | - |
| 341 | 342 | - |
| 342 | 343 | - |
| 343 | 344 | - |
| 344 | 345 | - |
| 345 | 346 | - |
| 346 | 347 | - |
| 347 | 58 | - |
| 348 | 349 | - |
| 349 | 350 | - |
| 350 | 351 | - |
| 351 | 352 | - |
| 352 | 353 | - |
| 353 | 354 | - |
| 354 | 355 | - |
| 355 | 356 | - |
| 356 | 357 | - |
| 357 | 358 | - |
| 358 | 359 | - |
| 359 | 360 | - |
| 360 | 361 | - |
| 361 | 362 | - |
| 362 | 363 | - |
| 363 | 364 | - |
| 364 | 365 | - |
| 365 | 366 | - |
| 366 | 367 | - |
| 367 | 368 | - |
| 368 | 369 | - |
| 369 | 370 | - |
| 370 | 371 | - |

**Текстовое описание местоположения границ населенных пунктов,
территориальных зон**

| Прохождение границы | | Описание прохождения границы |
|---------------------|----------|------------------------------|
| от точки | до точки | |
| 1 | 2 | 3 |
| 371 | 372 | - |
| 372 | 373 | - |
| 373 | 374 | - |
| 374 | 375 | - |
| 375 | 376 | - |
| 376 | 377 | - |
| 377 | 378 | - |
| 378 | 379 | - |
| 379 | 380 | - |
| 380 | 381 | - |
| 381 | 382 | - |
| 382 | 383 | - |
| 383 | 384 | - |
| 384 | 385 | - |
| 385 | 386 | - |
| 386 | 387 | - |
| 387 | 388 | - |
| 388 | 389 | - |
| 389 | 390 | - |
| 390 | 391 | - |
| 391 | 392 | - |
| 392 | 393 | - |
| 393 | 394 | - |
| 394 | 395 | - |
| 395 | 396 | - |
| 396 | 397 | - |
| 397 | 398 | - |
| 398 | 399 | - |
| 399 | 400 | - |
| 400 | 401 | - |
| 401 | 402 | - |
| 402 | 403 | - |
| 403 | 404 | - |
| 404 | 405 | - |
| 405 | 406 | - |
| 406 | 407 | - |
| 407 | 408 | - |

**Текстовое описание местоположения границ населенных пунктов,
территориальных зон**

| Прохождение границы | | Описание прохождения границы |
|---------------------|----------|------------------------------|
| от точки | до точки | |
| 1 | 2 | 3 |
| 408 | 409 | - |
| 409 | 410 | - |
| 410 | 411 | - |
| 411 | 412 | - |
| 412 | 413 | - |
| 413 | 414 | - |
| 414 | 415 | - |
| 415 | 416 | - |
| 416 | 417 | - |
| 417 | 418 | - |
| 418 | 419 | - |
| 419 | 420 | - |
| 420 | 421 | - |
| 421 | 422 | - |
| 422 | 423 | - |
| 423 | 424 | - |
| 424 | 425 | - |
| 425 | 426 | - |
| 426 | 427 | - |
| 427 | 428 | - |
| 428 | 429 | - |
| 429 | 430 | - |
| 430 | 431 | - |
| 431 | 432 | - |
| 432 | 433 | - |
| 433 | 434 | - |
| 434 | 435 | - |
| 435 | 436 | - |
| 436 | 437 | - |
| 437 | 438 | - |
| 438 | 439 | - |
| 439 | 440 | - |
| 440 | 441 | - |
| 441 | 442 | - |
| 442 | 443 | - |
| 443 | 444 | - |
| 444 | 445 | - |

**Текстовое описание местоположения границ населенных пунктов,
территориальных зон**

| Прохождение границы | | Описание прохождения границы |
|---------------------|----------|------------------------------|
| от точки | до точки | |
| 1 | 2 | 3 |
| 445 | 446 | - |
| 446 | 447 | - |
| 447 | 448 | - |
| 448 | 449 | - |
| 449 | 450 | - |
| 450 | 451 | - |
| 451 | 452 | - |
| 452 | 453 | - |
| 453 | 454 | - |
| 454 | 455 | - |
| 455 | 456 | - |
| 456 | 457 | - |
| 457 | 458 | - |
| 458 | 459 | - |
| 459 | 460 | - |
| 460 | 461 | - |
| 461 | 462 | - |
| 462 | 348 | - |