



АДМИНИСТРАЦИЯ ЛЕНИНГРАДСКОЙ ОБЛАСТИ
КОМИТЕТ ПО КУЛЬТУРЕ ЛЕНИНГРАДСКОЙ ОБЛАСТИ

ПРИКАЗ

«28» декабря 2019 г.

№ 01-03/19-584
Санкт-Петербург

Об установлении границ территории и предмета охраны объекта культурного наследия федерального значения «Церковь Никольская», XVI в., по адресу: Ленинградская область, Волховский муниципальный район, Свирицкое сельское поселение, д. Сторожно, дом № 7-а

В соответствии со ст. ст. 3.1, 9.1, 20, 33 Федерального закона от 25 июня 2002 года № 73-ФЗ «Об объектах культурного наследия (памятниках истории и культуры) народов Российской Федерации», ст. 4 закона Ленинградской области от 25 декабря 2015 года № 140-оз «О государственной охране, сохранении, использовании и популяризации объектов культурного наследия (памятников истории и культуры) народов Российской Федерации, расположенных на территории Ленинградской области», п. 2.2.1. Положения о комитете по культуре Ленинградской области, утвержденного постановлением Правительства Ленинградской области от 24 октября 2017 года № 431, приказываю:

1. Установить границы и режим использования территории объекта культурного наследия федерального значения «Церковь Никольская», XVI в., по адресу: Ленинградская область, Волховский муниципальный район, Свирицкое сельское поселение, д. Сторожно, дом № 7-а, принятого на государственную охрану постановлением Совета министров РСФСР от 30 августа 1960 года № 1327 (далее – Объект), согласно приложению 1 к настоящему приказу.

2. Установить предмет охраны Объекта согласно приложению 2 к настоящему приказу.

3. Отделу по осуществлению полномочий Российской Федерации в сфере объектов культурного наследия департамента государственной охраны, сохранения и использования объектов культурного наследия комитета по культуре Ленинградской области обеспечить:

- внесение соответствующих сведений в Единый государственный реестр объектов культурного наследия (памятников истории и культуры) народов Российской Федерации;

- копию настоящего приказа направить в сроки, установленные действующим законодательством, в федеральный орган исполнительной власти, уполномоченный Правительством Российской Федерации на осуществление государственного

кадастрового учета, государственной регистрации прав, ведение Единого государственного реестра недвижимости и предоставление сведений, содержащихся в Едином государственном реестре недвижимости, его территориальные органы.

4. Отделу взаимодействия с муниципальными образованиями, информатизации и организационной работы комитета по культуре Ленинградской области обеспечить размещение настоящего приказа на сайте комитета по культуре Ленинградской области в информационно-телекоммуникационной сети «Интернет».

5. Контроль за исполнением настоящего приказа возложить на заместителя начальника департамента государственной охраны, сохранения и использования объектов культурного наследия комитета по культуре Ленинградской области.

6. Настоящий приказ вступает в силу со дня его официального опубликования.

Председатель комитета



В.О. Цой

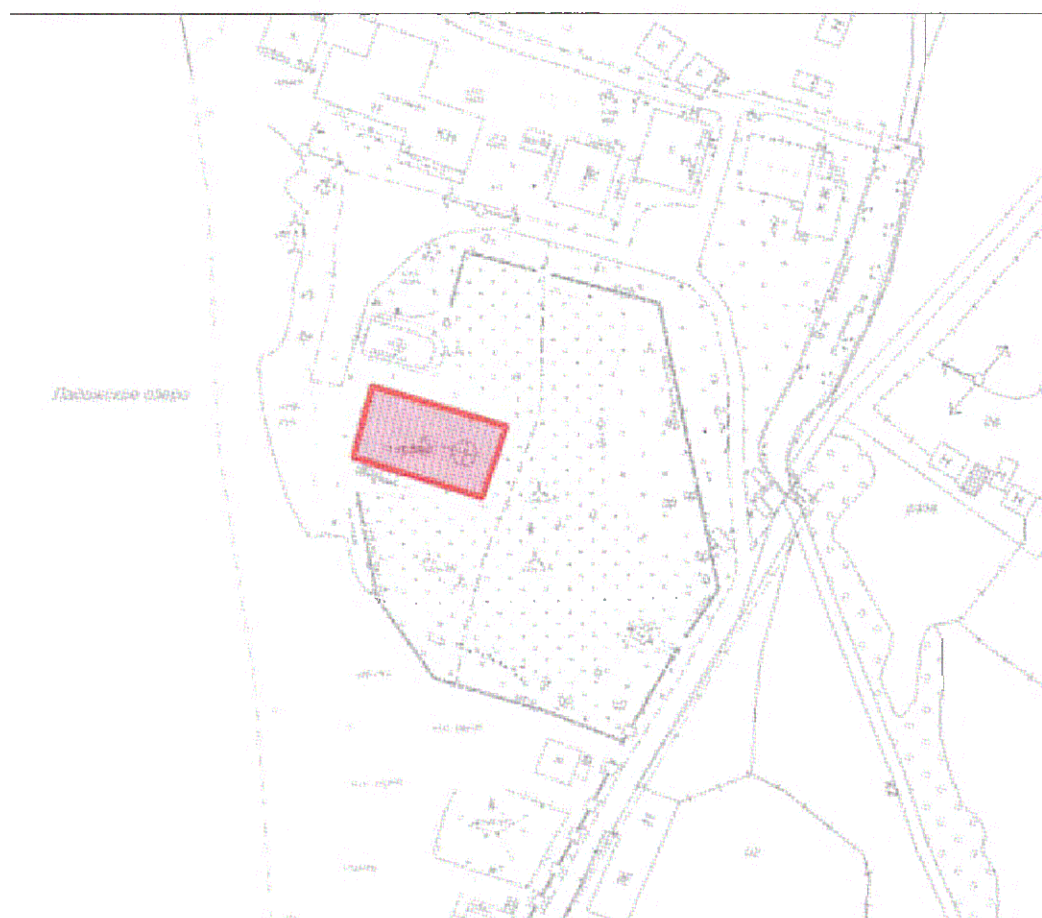
Приложение № 1
к приказу комитета по культуре
Ленинградской области
от «28» октября 2019 г.
№ 01-03/19-584

Границы территории объекта культурного наследия федерального значения «Церковь Никольская», XVI в., по адресу: Ленинградская область, Волховский муниципальный район, Свирицкое сельское поселение, д. Сторожно, дом № 7-а


1. Текстовое описание границ


Границы проходят от поворотной (характерной) точки 1, на северо-восток до поворотной (характерной) точки 2, далее на юго-восток до поворотной (характерной) точки 3, далее на юго-запад до поворотной (характерной) точки 4 и далее на северо-запад до исходной поворотной (характерной) точки 1.

2. Карта (схема) границ территории объекта культурного наследия федерального значения «Церковь Никольская», XVI в., по адресу: Ленинградская область, Волховский муниципальный район, Свирицкое сельское поселение, д. Сторожно, дом № 7-а



М 1:500

 - объект культурного наследия федерального значения «Церковь Никольская», XVI в., расположенный по адресу: Ленинградская область, Новолодожский район, дер. Сторожно

 - границы территории объекта культурного наследия федерального значения «Церковь Никольская», XVI в., расположенный по адресу: Ленинградская область, Новолодожский район, дер. Сторожно



Условные обозначения:

— - граница территории объекта культурного наследия федерального значения «Церковь Никольская», XVI в., расположенного по адресу: Ленинградская область, Волховский муниципальный район, Свирицкое сельское поселение, дер. Сторожно

- 1 - номера характерных (поворотных) точек

3. Перечень координат поворотных (характерных) точек границ территории объекта культурного наследия федерального значения «Церковь Никольская», XVI в., по адресу: Ленинградская область, Волховский муниципальный район, Свирицкое сельское поселение, д. Сторожно, дом № 7-а

Номер поворотной точки	Координаты характерных точек в МСК – 47 (м)		Метод определения координат
	X	Y	
1	2	3	4
1	503032.4	2341830.9	Картографический
2	503044.5	2341834.2	Картографический
3	503037.9	2341857.3	Картографический
4	503025.8	2341852.9	Картографический

Режим использования территории объекта культурного наследия федерального значения «Церковь Никольская», XVI в., по адресу: Ленинградская область, Волховский муниципальный район, Свирицкое сельское поселение, д. Сторожно, дом № 7-а

1. При содержании и использовании объекта культурного наследия в целях поддержания в надлежащем техническом состоянии без ухудшения физического состояния и (или) изменения предмета охраны данного объекта культурного наследия собственник или иной законный владелец объекта культурного наследия, обязаны:

1) осуществлять расходы на содержание объекта культурного наследия и поддержание его в надлежащем техническом, санитарном и противопожарном состоянии;

2) не проводить работы, изменяющие предмет охраны объекта культурного наследия либо ухудшающие условия, необходимые для сохранности объекта культурного наследия;

3) не проводить работы, изменяющие облик, объемно-планировочные и конструктивные решения и структуры, объекта культурного наследия, включенного в реестр, в случае, если предмет охраны объекта культурного наследия не определен;

4) обеспечивать сохранность и неизменность облика объекта культурного наследия;

5) соблюдать установленные статьей 5.1 Федерального закона от 25 июня 2002 года № 73-ФЗ «Об объектах культурного наследия (памятниках истории и культуры) народов Российской Федерации» требования к осуществлению деятельности в границах территории объекта культурного наследия, включенного в реестр;

6) не использовать объект культурного наследия (за исключением оборудованных с учетом требований противопожарной безопасности объектов культурного наследия, предназначенных либо предназначавшихся для осуществления и (или) обеспечения указанных ниже видов хозяйственной деятельности, и помещений для хранения предметов религиозного назначения, включая свечи и лампадное масло):

под склады и объекты производства, имеющие оборудование, оказывающее динамическое и вибрационное воздействие на конструкции объекта культурного наследия, независимо от мощности данного оборудования;

под объекты производства и лаборатории, связанные с неблагоприятными для объекта культурного наследия температурно-влажностным режимом и применением химически активных веществ;

7) незамедлительно извещать соответствующий орган охраны объектов культурного наследия обо всех известных ему повреждениях, авариях или об иных

обстоятельствах, причинивших вред объекту культурного наследия, включая объект археологического наследия, земельному участку в границах территории объекта культурного наследия либо земельному участку, в границах которого располагается объект археологического наследия, или угрожающих причинением такого вреда, и безотлагательно принимать меры по предотвращению дальнейшего разрушения, в том числе проводить противоаварийные работы в порядке, установленном для проведения работ по сохранению объекта культурного наследия;

8) не допускать ухудшения состояния территории объекта культурного наследия, включенного в реестр, поддерживать территорию объекта культурного наследия в благоустроенном состоянии.

Приложение № 2
к приказу комитета по культуре
Ленинградской области
от «18» января 2019 г.
№ 01-03/19-584

**Предмет охраны
объекта культурного наследия федерального значения
«Церковь Никольская», XVI в., по адресу: Ленинградская область, Волховский
муниципальный район, Свирицкое сельское поселение, д. Сторожно, дом № 7-а**

№ п/п	Виды предмета охраны	Предмет охраны	Фотофиксация
1	2	3	4
1	Объемно-пространственное решение территории:	местоположение объекта культурного наследия (Ленинградская область, Волховский район, дер. Сторожно)	
2	Объемно-пространственное решение:	<p>исторические габариты и конфигурация прямоугольного в плане здания церкви, том числе притвор с трапезной, четверик основного объема;</p> <p>исторические габариты и конфигурация двух луковичных куполов и цилиндрических барабанов;</p>	
3	Конструктивная система:	<p>исторические наружные и внутренние капитальные стены (материал – кирпич);</p> <p>перекрытия: коробовые своды на распалубке, на опорных столбах;</p>	
4	Объемно-планировочное решение:	в габаритах исторических капитальных стен – прямоугольный в плане, двуглавый храм;	

5

Архитектурно-художественное решение:

материал и характер отделки фасадов: штукатурка с окраской (белый цвет);

местоположение, габариты, конфигурация и высотные отметки луковичных куполов и цилиндрических барабанов;

оконные проемы:


на всех фасадах оконные проемы разномасштабные, с параболическими арками в завершении, оконные заполнения первого этажа по форме повторяют оконные проемы, на втором этаже – оконные заполнения прямоугольные, вписаны в форму проемов;

рисунок расстекловки оконных заполнений – двенадцатистекольное, девятистекольное, шестистекольное, четырехстекольное;

на западном фасаде дверной проем с коробовой аркой в завершении, дверное заполнение деревянное с коваными элементами и кованым крестом;

на южном фасаде дверной проем с коробовой аркой в завершении, дверное заполнение деревянное;

на северном фасаде в восточной



		<p>части расположен дверной проем с коробовой аркой в завершении, дверное заполнение деревянное с коваными элементами;</p> <p>материал (дерево) и конструкция (одностворчатая с коваными железными элементами) дверных заполнений, в том числе форма (с завершением по форме коробовой арки);</p> <p>крыльца:</p> <p>двухступенчатое крыльцо на западном фасаде (материал – камень)</p> <p>крыльцо на южном фасаде (материал – дерево)</p>	  
--	--	--	--

Предмет охраны может быть уточнен при проведении дополнительных научных исследований.