



АДМИНИСТРАЦИЯ ЛЕНИНГРАДСКОЙ ОБЛАСТИ
КОМИТЕТ ПО КУЛЬТУРЕ ЛЕНИНГРАДСКОЙ ОБЛАСТИ

ПРИКАЗ

«18» декабря 2019 г.

№ 01-03/19-565
г. Санкт-Петербург

Об установлении границ территории объекта культурного наследия федерального значения «Обелиск, установленный на месте, где в XVIII в. находилась стекольная фабрика и лаборатория Ломоносова Михаила Васильевича», XVIII в. по адресу: Ленинградская область, Ломоносовский муниципальный район, Лопухинское сельское поселение, урочище Усть-Рудицы

В соответствии со статьями 3.1, 9.1, 20, 33 Федерального закона от 25 июня 2002 года № 73-ФЗ «Об объектах культурного наследия (памятниках истории и культуры) народов Российской Федерации», ст. 4 закона Ленинградской области от 25 декабря 2015 года № 140-оз «О государственной охране, сохранении, использовании и популяризации объектов культурного наследия (памятников истории и культуры) народов Российской Федерации, расположенных на территории Ленинградской области», п. 2.2.1. Положения о комитете по культуре Ленинградской области, утвержденного постановлением Правительства Ленинградской области от 24 октября 2017 года № 431, приказываю:

1. Установить границы и режим использования территории объекта культурного наследия федерального значения «Обелиск, установленный на месте, где в XVIII в. находилась стекольная фабрика и лаборатория Ломоносова Михаила Васильевича», XVIII в. по адресу: Ленинградская область, Ломоносовский муниципальный район, Лопухинское сельское поселение, урочище Усть-Рудицы, принятого на государственную охрану Постановлением Совета министров РСФСР от 4 декабря 1974 года № 624, согласно приложению к настоящему приказу.

2. Отделу по осуществлению полномочий Российской Федерации в сфере объектов культурного наследия департамента государственной охраны, сохранения и использования объектов культурного наследия комитета по культуре Ленинградской области обеспечить:

- внесение соответствующих сведений в Единый государственный реестр объектов культурного наследия (памятников истории и культуры) народов Российской Федерации;

- копию настоящего приказа направить в сроки, установленные действующим законодательством, в федеральный орган исполнительной власти, уполномоченный

Правительством Российской Федерации на осуществление государственного кадастрового учета, государственной регистрации прав, ведение Единого государственного реестра недвижимости и предоставление сведений, содержащихся в Едином государственном реестре недвижимости, его территориальные органы.

3. Отделу взаимодействия с муниципальными образованиями, информатизации и организационной работы комитета по культуре Ленинградской области обеспечить размещение настоящего приказа на сайте комитета по культуре Ленинградской области в информационно-телекоммуникационной сети «Интернет».

4. Контроль за исполнением настоящего приказа возложить на заместителя начальника департамента государственной охраны, сохранения и использования объектов культурного наследия комитета по культуре Ленинградской области.

5. Настоящий приказ вступает в силу со дня его официального опубликования.

Председатель комитета



В.О. Цой


Приложение
к приказу комитета по культуре
Ленинградской области
от «18» декабря 2019 г.
№ 01-03/19-565

**Границы территории объекта культурного наследия федерального значения
«Обелиск, установленный на месте, где в XVIII в. находилась стекольная
фабрика и лаборатория Ломоносова Михаила Васильевича» (памятник)
по адресу: Ленинградская область, Ломоносовский муниципальный район,
Лопухинское сельское поселение, урочище Усть-Рудицы**



1. Текстовое описание границ

Границы территории объекта культурного наследия проходят от точки 1 до точки 2 на юго-восток, от точки 2 до точки 3 на юго-запад, от точки 3 до точки 4 на северо-запад, от точки 4 до точки 1 на северо-восток.

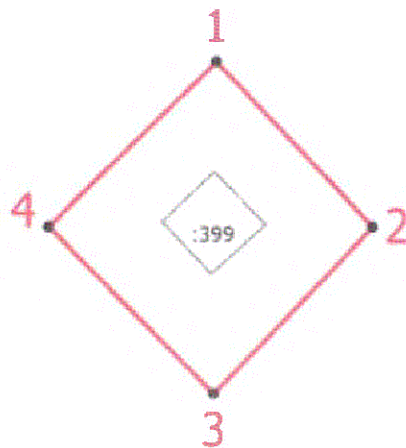
2. Карта (схема) границ территории объекта культурного наследия федерального значения «Обелиск, установленный на месте, где в XVIII в. находилась стекольная фабрика и лаборатория Ломоносова Михаила Васильевича» (памятник) по адресу: Ленинградская область, Ломоносовский муниципальный район, Лопухинское сельское поселение, урочище Усть-Рудицы



Условные обозначения:






-  - обелиск
-  - границы объекта культурного наследия «Обелиск, установленный на месте, где в XVIII в. находилась стекольная фабрика и лаборатория Ломоносова Михаила Васильевича»
- - характерная точка границы, сведения о которой позволяют однозначно определить ее местоположение на местности

3. Карта (схема) поворотных точек границ территории объекта культурного наследия федерального значения «Обелиск, установленный на месте, где в XVIII в. находилась стекольная фабрика и лаборатория Ломоносова Михаила Васильевича», XVIII в. по адресу: Ленинградская область, Ломоносовский муниципальный район, Лопухинское сельское поселение, урочище Усть-Рудицы



Масштаб 1:100

Условные обозначения

-  - Характерная точка границы - сведения о которой позволяют однозначно определить ее положение на местности
-  - Обозначение новой характерной точки
-  - Кадастровый номер сооружения
-  - Обелиск, установленный на месте, где в XVIII в. находилась стекольная фабрика и лаборатория Ломоносова Михаила Васильевича Ленинградская область, Ломоносовский муниципальный район, Лопухинское сельское поселение, урочище Усть-Рудицы
-  - Территория объекта культурного наследия

4. Перечень координат поворотных (характерных) точек границ территории объекта культурного наследия федерального значения «Обелиск, установленный на месте, где в XVIII в. находилась стекольная фабрика и лаборатория Ломоносова Михаила Васильевича», XVIII в. по адресу: Ленинградская область, Ломоносовский муниципальный район, Лопухинское сельское поселение, урочище Усть-Рудицы

| Обозначение характерных точек части границы | Координаты, м | | Метод определения координат характерной точки | Средняя квадратическая погрешность положения характерной точки (Мп), м | Описание обозначения точки на местности (при наличии) |
|---|---------------|------------|--|---|---|
| | X | Y | | | |
| 1 | 2 | 3 | 4 | 5 | 6 |
| Часть 1 | | | | | |
| 1 | 423662.93 | 2162705.76 | Картометрический метод | 0.50 | - |
| 2 | 423660.70 | 2162707.88 | Картометрический метод | 0.50 | - |
| 3 | 423658.45 | 2162705.72 | Картометрический метод | 0.50 | - |
| 4 | 423660.71 | 2162703.48 | Картометрический метод | 0.50 | - |
| 1 | 423662.93 | 2162705.76 | Картометрический метод | 0.50 | - |

Режим использования территории объекта культурного наследия федерального значения «Обелиск, установленный на месте, где в XVIII в. находилась стекольная фабрика и лаборатория Ломоносова Михаила Васильевича», XVIII в. по адресу: Ленинградская область, Ломоносовский муниципальный район, Лопухинское сельское поселение, урочище Усть-Рудицы

На территории Памятника разрешается:

- проведение работ по сохранению объекта культурного наследия (меры, направленные на обеспечение физической сохранности и сохранение историко-культурной ценности объекта культурного наследия, предусматривающие консервацию, ремонт, реставрацию, включающие в себя научно-исследовательские, изыскательские, проектные и производственные работы, научное руководство за проведением работ по сохранению объекта культурного наследия, технический и авторский надзор за проведение этих работ);

- реконструкция, ремонт существующих инженерных коммуникаций, благоустройство, озеленение, установка малых архитектурных форм, иная хозяйственная деятельность (по согласованию с региональным органом охраны объектов культурного наследия), не противоречащая требованиям обеспечения сохранности объекта культурного наследия и позволяющая обеспечить функционирование объекта культурного наследия в современных условиях, обеспечивающая недопущение ухудшения состояния территории объекта культурного наследия.

На территории Памятника запрещается:

- строительство объектов капитального строительства и увеличение объемно-пространственных характеристик существующих на территории памятника объектов капитального строительства; проведение земляных, строительных, мелиоративных и иных работ, за исключением работ по сохранению объекта культурного наследия или его отдельных элементов, сохранению историко-градостроительной или природной среды объекта культурного наследия;

- установка рекламных конструкций, распространение наружной рекламы;

- осуществление любых видов деятельности, ухудшающих экологические условия и гидрологический режим на территории объекта культурного наследия, создающих вибрационные нагрузки динамическим воздействием на грунты в зоне их взаимодействия с объектами культурного наследия.