



АДМИНИСТРАЦИЯ ЛЕНИНГРАДСКОЙ ОБЛАСТИ
КОМИТЕТ ПО КУЛЬТУРЕ ЛЕНИНГРАДСКОЙ ОБЛАСТИ

ПРИКАЗ

«17» декабря 2019 г.

№ 01-03/19-563
г. Санкт-Петербург

Об установлении границ территории и предмета охраны объекта культурного наследия федерального значения «Оборонительные сооружения войск Волховского фронта в районе ожесточенных боев с немецко-фашистскими оккупантами в августе-сентябре 1942 г.» по адресу: Ленинградская область, Кировский район, Кировский район, в 4 км к северо – востоку ж/д станции Апраксин, на месте бывшей деревни Гайтолово

В соответствии со ст. ст. 3.1, 9.1, 20, 33 Федерального закона от 25 июня 2002 года № 73-ФЗ «Об объектах культурного наследия (памятниках истории и культуры) народов Российской Федерации», ст. 4 закона Ленинградской области от 25 декабря 2015 года № 140-оз «О государственной охране, сохранении, использовании и популяризации объектов культурного наследия (памятников истории и культуры) народов Российской Федерации, расположенных на территории Ленинградской области», п. 2.2.1. Положения о комитете по культуре Ленинградской области, утвержденного постановлением Правительства Ленинградской области от 24 октября 2017 года № 431, приказываю:

1. Установить границы и режим использования территории объекта культурного наследия федерального значения «Оборонительные сооружения войск Волховского фронта в районе ожесточенных боев с немецко-фашистскими оккупантами в августе-сентябре 1942 г.» по адресу: Ленинградская область, Кировский район, Кировский район, в 4 км к северо – востоку ж/д станции Апраксин, на месте бывшей деревни Гайтолово, принятого на государственную охрану Постановлением Совета министров РСФСР от 21.05.1982 № 303 «О мерах по благоустройству памятных мест Великой Отечественной войны 1941-1945 годов в зоне прорыва блокады г. Ленинграда», согласно приложению 1 к настоящему приказу.

2. Установить предмет охраны объекта культурного наследия федерального значения «Оборонительные сооружения войск Волховского фронта в районе ожесточенных боев с немецко-фашистскими оккупантами в августе-сентябре 1942 г.» по адресу: Ленинградская область, Кировский район, Кировский район, в 4 км к северо – востоку ж/д станции Апраксин, на месте бывшей деревни Гайтолово, согласно приложению 2 к настоящему приказу.

3. Отделу по осуществлению полномочий Российской Федерации в сфере объектов культурного наследия департамента государственной охраны, сохранения и использования объектов культурного наследия комитета по культуре Ленинградской области обеспечить:

- внесение соответствующих сведений в Единый государственный реестр объектов культурного наследия (памятников истории и культуры) народов Российской Федерации;

- копию настоящего приказа направить в сроки, установленные действующим законодательством, в федеральный орган исполнительной власти, уполномоченный Правительством Российской Федерации на осуществление государственного кадастрового учета, государственной регистрации прав, ведение Единого государственного реестра недвижимости и предоставление сведений, содержащихся в Едином государственном реестре недвижимости, его территориальные органы.

4. Отделу взаимодействия с муниципальными образованиями, информатизации и организационной работы комитета по культуре Ленинградской области обеспечить размещение настоящего приказа на сайте комитета по культуре Ленинградской области в информационно-телекоммуникационной сети «Интернет».

5. Контроль за исполнением настоящего приказа возложить на заместителя начальника департамента государственной охраны, сохранения и использования объектов культурного наследия комитета по культуре Ленинградской области.

6. Настоящий приказ вступает в силу со дня его официального опубликования.

Председатель комитета



В.О. Цой




**Границы территории объекта культурного наследия федерального значения
«Оборонительные сооружения войск Волховского фронта в районе
ожесточенных боев с немецко-фашистскими оккупантами в августе-сентябре
1942 г.» по адресу: Ленинградская область, Кировский район, Кировский
район, в 4 км к северо – востоку ж/д станции Апраксин, на месте бывшей
деревни Гайтолово**

1. Текстовое описание границ

Границы территории объекта культурного наследия проходят на северо-восток от точки 1 до точки 2, на восток от точки 2 до точки 3, на юго-восток от точки 3 до точки 4, на юго-восток от точки 4 до точки 5, на юго-запад от точки 5 до точки 6, на юго-запад от точки 6 до точки 7, на запад от точки 7 до точки 8, на северо-запад от точки 8 до точки 9, на север от точки 9 до точки 10, на северо-восток от точки 10 до точки 1.

2. Карта (схема) границ территории объекта культурного наследия федерального значения «Оборонительные сооружения войск Волховского фронта в районе ожесточенных боев с немецко-фашистскими оккупантами в августе-сентябре 1942 г.» по адресу: Ленинградская область, Кировский район, Кировский район, в 4 км к северо – востоку ж/д станции Апраксин, на месте бывшей деревни Гайтолово



-  границы территории объекта культурного наследия «Оборонительные сооружения войск Волховского фронта в районе ожесточенных боев с немецко-фашистскими оккупантами 1942 г.»
-  - братские захоронения, памятники
-  - территория бывшей деревни Гайтолово



№ 2266071.87

Масштаб 1:10000



• Характерная точка границы, система координат которой по умолчанию определена по координатам точки
 - Обозначение войсковой характерной точки
 — Территория объекта культурного наследия

3. Перечень координат поворотных (характерных) точек границ территории объекта культурного наследия федерального значения «Оборонительные сооружения войск Волховского фронта в районе ожесточенных боев с немецко-фашистскими оккупантами в августе-сентябре 1942 г.» по адресу: Ленинградская область, Кировский район, Кировский район, в 4 км к северо – востоку ж/д станции Апраксин, на месте бывшей деревни Гайтолово

Обозначение характерной (поворотной) точки	X	Y
1	422138.53	2265897.41
2	422172.56	2265983.37
3	422183.45	2266162.35
4	422118.45	2266299.35
5	421965.45	2266353.35
6	421898.72	2266254.58
7	421821.00	2266071.87
8	421785.45	2265801.35
9	421897.45	2265737.35
10	421992.45	2265749.35
1	422138.53	2265897.41

**Режим использования территории
объекта культурного наследия федерального значения
«Оборонительные сооружения войск Волховского фронта в районе
ожесточенных боев с немецко-фашистскими оккупантами в августе-сентябре
1942 г.» по адресу: Ленинградская область, Кировский район, Кировский
район, в 4 км к северо – востоку ж/д станции Апраксин, на месте бывшей
деревни Гайтолово**

На территории Памятника разрешается:

- проведение работ по сохранению объекта культурного наследия (меры, направленные на обеспечение физической сохранности и сохранение историко-культурной ценности объекта культурного наследия, предусматривающие консервацию, ремонт, реставрацию, включающие в себя научно-исследовательские, изыскательские, проектные и производственные работы, научное руководство за проведением работ по сохранению объекта культурного наследия, технический и авторский надзор за проведением этих работ);

- восстановление утраченных объектов, имеющих историко-культурную ценность (воинские блиндажи, окопы, траншеи, дзоты, доты и т.д.);

- проведение работ по выявлению, изучению, мониторингу состояния, обеспечению сохранности расположенных в границах данной территории объектов культурного наследия – памятников, выявленных объектов культурного наследия, а также объектов археологического наследия в их исторической и природной среде;

- организация и проведение поисковой работы государственными и общественными организациями, имеющими право на проведение поисковых работ в соответствии с законодательством РФ;

- проведение работ, направленных на сохранение природного ландшафта (регенерации, благоустройству и озеленению), представляющего лесисто-болотистую местность, в 4-5 км западнее реки Назии, протекающей с юга на север и впадающей в Ладожское озеро;

- сохранение ландшафтных характеристик в соответствии с предметом охраны;

- реконструкция, ремонт существующих дорог, инженерных коммуникаций, благоустройство, озеленение, установка малых архитектурных форм, иная хозяйственная деятельность (по согласованию с региональным органом охраны объектов культурного наследия), не противоречащая требованиям обеспечения сохранности объекта культурного наследия и позволяющая обеспечить функционирование объекта культурного наследия в современных условиях, обеспечивающая недопущение ухудшения состояния территории объекта культурного наследия;

- строительные и ремонтные работы, необходимые для обеспечения сохранности объектов, находящихся на территории объекта культурного наследия (прокладка инженерных сетей и др.), при условии, что после их завершения охраняемый ландшафт не будет искажен;

- установка объектов внешнего благоустройства (малые архитектурные формы);

- установка средств ориентирующей информации, а также информационных стендов, надписей и указателей, связанных с экспонированием и популяризацией объектов культурного наследия, указанием исторических топонимов, пропагандой



охраны историко-культурного и природного наследия.

На территории Памятника запрещается:

- проведение работ, направленных на изменение существующего исторически-ценного рельефа – системы оборонительных сооружений в виде окопов и траншей; воронок от взрывов снарядов;
- изменение исторически ценных объектов среды (частично разрушенных пулеметных железобетонных огневых точек, воинских захоронений и тд.);
- вырубка зеленых насаждений, за исключением санитарных рубок и работ по регулированию зеленых насаждений в зонах зрительного восприятия объекта культурного наследия;
- проведение работ и мероприятий, оказывающих негативное воздействие на природный ландшафт, создающих угрозу экологической и пожарной безопасности;
- прокладка инженерных коммуникаций надземным и наземным способом;
- строительство капитальных зданий и сооружений;
- проведение инженерно-строительных работ, приводящих к значительному изменению структуры ландшафта;
- организация автомобильных стоянок для постоянного хранения транспорта, транзитный проезд автомобильного транспорта;
- установка всех видов ограждений, а также участков объектов инженерной инфраструктуры и участков сельхозпроизводства;
- установка рекламных конструкций, распространение наружной рекламы;
- любая хозяйственная деятельность, искажающая или ухудшающая физическое состояние и гидрогеологические условия природного ландшафта и нарушающая его визуальное восприятие с открытых пространств;
- осуществление любых видов деятельности, ухудшающих экологические условия и гидрологический режим на территории объекта культурного наследия, создающих вибрационные нагрузки динамическим воздействием на грунты в зоне их взаимодействия с объектами культурного наследия;
- устройство свалок бытовых и промышленных отходов.

Приложение № 2
к приказу комитета по культуре
Ленинградской области
от «17» декабря 2019 г.
№ 01-03/19-563

Предмет охраны
объекта культурного наследия федерального значения
«Оборонительные сооружения войск Волховского фронта в районе
ожесточенных боев с немецко-фашистскими оккупантами в августе-сентябре
1942 г.» по адресу: Ленинградская область, Кировский район, Кировский
район, в 4 км к северо – востоку ж/д станции Апраксин, на месте бывшей
деревни Гайтолово

№ п/п	Виды предмета охраны	Предмет охраны	Фотофиксация
1	2	3	4
1	Объемно-пространственное решение территории:	<p>Местоположение - 4 км к северо-востоку от ж/д станции Апраксин, на месте бывшей деревни Гайтолово;</p> <p>Природный ландшафт, представляющий лесисто-болотистую местность, в 4-5 км западнее реки Назии, протекающей с юга на север и впадающей в Ладожское озеро, в установленных границах территории памятника</p>	
2	Объемно-пространственное решение:	<p>Местоположение захоронений, памятников, памятных знаков:</p> <p>- Система оборонительных сооружений в виде окопов, траншей;</p>	

		<p>- Воронки от попадания снарядов;</p> <p>- Рубеж обороны советских войск – юго-восточнее грунтовой дороги, в центральной части урочища Гайтолово;</p> <p>- Братские захоронение – юго-восточнее грунтовой дороги, в центральной части урочища Гайтолово.</p>	     
--	--	--	--

Предмет охраны может быть уточнен при проведении дополнительных научных исследований.