



АДМИНИСТРАЦИЯ ЛЕНИНГРАДСКОЙ ОБЛАСТИ
КОМИТЕТ ПО КУЛЬТУРЕ ЛЕНИНГРАДСКОЙ ОБЛАСТИ

ПРИКАЗ

«10» декабря 2019 г.

№ 01-03/19-508
Санкт-Петербург

Об установлении границ территории и предмета охраны объекта культурного наследия федерального значения «Два памятника-маяка, сооруженные в честь строительства Ладожского канала» по адресу: Ленинградская область, Волховский муниципальный район, Свирицкое сельское поселение, пос. Свирица, ул. Новая Свирица - белый маяк, ул. Озерная - красный маяк

В соответствии со ст. ст. 3.1, 9.1, 20, 33 Федерального закона от 25 июня 2002 года № 73-ФЗ «Об объектах культурного наследия (памятниках истории и культуры) народов Российской Федерации», ст. 4 закона Ленинградской области от 25 декабря 2015 года № 140-оз «О государственной охране, сохранении, использовании и популяризации объектов культурного наследия (памятников истории и культуры) народов Российской Федерации, расположенных на территории Ленинградской области», п. 2.2.1. Положения о комитете по культуре Ленинградской области, утвержденного постановлением Правительства Ленинградской области от 24 октября 2017 года № 431, приказываю:

1. Установить границы и режим использования территории объекта культурного наследия федерального значения «Два памятника-маяка, сооруженные в честь строительства Ладожского канала» по адресу: Ленинградская область, Волховский муниципальный район, Свирицкое сельское поселение, пос. Свирица, ул. Новая Свирица - белый маяк, ул. Озерная - красный маяк, принятого на государственную охрану Постановлением Совета министров РСФСР от 4 декабря 1974 года № 624, согласно приложению 1 к настоящему приказу.

2. Установить предмет охраны объекта культурного наследия федерального значения «Два памятника-маяка, сооруженные в честь строительства Ладожского канала» по адресу: Ленинградская область, Волховский муниципальный район, Свирицкое сельское поселение, пос. Свирица, ул. Новая Свирица - белый маяк, ул. Озерная - красный маяк, согласно приложению 2 к настоящему приказу.

3. Отделу по осуществлению полномочий Российской Федерации в сфере объектов культурного наследия департамента государственной охраны, сохранения и использования объектов культурного наследия комитета по культуре Ленинградской области обеспечить:

- внесение соответствующих сведений в Единый государственный реестр объектов культурного наследия (памятников истории и культуры) народов Российской Федерации;

- копию настоящего приказа направить в сроки, установленные действующим законодательством, в федеральный орган исполнительной власти, уполномоченный Правительством Российской Федерации на осуществление государственного кадастрового учета, государственной регистрации прав, ведение Единого государственного реестра недвижимости и предоставление сведений, содержащихся в Едином государственном реестре недвижимости, его территориальные органы.

4. Отделу взаимодействия с муниципальными образованиями, информатизации и организационной работы комитета по культуре Ленинградской области обеспечить размещение настоящего приказа на сайте комитета по культуре Ленинградской области в информационно-телекоммуникационной сети «Интернет».

5. Контроль за исполнением настоящего приказа возложить на заместителя начальника департамента государственной охраны, сохранения и использования объектов культурного наследия комитета по культуре Ленинградской области.

6. Настоящий приказ вступает в силу со дня его официального опубликования.

Председатель комитета



В.О. Цой

Приложение № 1
к приказу комитета по культуре
Ленинградской области
от « 10 » декабря 2019 г.
№ 01-03/19-1 508

**Границы территории объекта культурного наследия федерального значения
«Два памятника-маяка, сооруженные в честь строительства Ладожского
канала» (ансамбль) по адресу: Ленинградская область,
Волховский муниципальный район, Свирицкое сельское поселение,
пос. Свирица, ул. Новая Свирица - белый маяк, ул. Озерная - красный маяк**

1. Текстовое описание границ

Границы проходят от поворотной (характерной) точки 1, на юго-восток до поворотной (характерной) точки 2, далее на юго-запад до поворотной (характерной) точки 3, далее на северо-запад до поворотной (характерной) точки 4 и далее на северо-восток до исходной поворотной (характерной) точки 1. От поворотной (характерной) точки 5, на юго-восток до поворотной (характерной) точки 6, далее на юго-запад до поворотной (характерной) точки 7, далее на северо-запад до поворотной (характерной) точки 8 и далее на северо-восток до исходной поворотной (характерной) точки 5.

2. Карта (схема) границ территории объекта культурного наследия федерального значения «Два памятника-маяка, сооруженные в честь строительства Ладожского канала» по адресу: Ленинградская область, Волховский муниципальный район, Свирицкое сельское поселение, пос. Свирица, ул. Новая Свирица - белый маяк, ул. Озерная - красный маяк



- - территория объекта культурного наследия;
- - существующая часть границ, имеющиеся в ЕГРН сведения о которой достаточны для определения ее местоположения;
- - граница кадастрового квартала;
- - характерная точка границы, сведения о которой позволяют однозначно определить ее положение на местности;
- 1 - обозначение новой характерной точки;

3. Перечень координат поворотных (характерных) точек границ территории объекта культурного наследия федерального значения «Два памятника-маяка, сооруженные в честь строительства Ладожского канала» (ансамбль) по адресу: Ленинградская область, Волховский муниципальный район, Свирицкое сельское поселение, пос. Свирица, ул. Новая Свирица - белый маяк, ул. Озерная - красный маяк

Обозначение характерных точек части границы	Координаты, м		Метод определения координат характерной точки	Средняя квадратическая погрешность положения характерной точки (M _t), м	Описание обозначения точки на местности (при наличии)
	X	Y			
1	2	3	4	5	6
Часть 1					
1	497881.70	2356526.41	Картометрический метод	0.50	-
2	497877.60	2356530.01	Картометрический метод	0.50	-
3	497873.90	2356525.21	Картометрический метод	0.50	-
4	497877.90	2356521.61	Картометрический метод	0.50	-
1	497881.70	2356526.41	Картометрический метод	0.50	-
Часть 2					
5	497784.55	2356443.71	Картометрический метод	0.50	-
6	497783.11	2356447.80	Картометрический метод	0.50	-
7	497778.15	2356445.76	Картометрический метод	0.50	-
8	497779.60	2356441.81	Картометрический метод	0.50	-
5	497784.55	2356443.71	Картометрический метод	0.50	-

Режим использования территории объекта культурного наследия федерального значения «Два памятника-маяка, сооруженные в честь строительства Ладожского канала» (далее - Ансамбль) по адресу: Ленинградская область, Волховский муниципальный район, Свирицкое сельское поселение, пос. Свирица, ул. Новая Свирица - белый маяк, ул. Озерная - красный маяк

На территории Ансамбля разрешается:

- проведение работ по сохранению объекта культурного наследия (меры, направленные на обеспечение физической сохранности и сохранение историко-культурной ценности объекта культурного наследия, предусматривающие консервацию, ремонт, реставрацию, включающие в себя научно-исследовательские, изыскательские, проектные и производственные работы, научное руководство за проведением работ по сохранению объекта культурного наследия, технический и авторский надзор за проведение этих работ);

- реконструкция, ремонт существующих дорог, инженерных коммуникаций, благоустройство, озеленение, установка малых архитектурных форм, иная хозяйственная деятельность (по согласованию с региональным органом охраны объектов культурного наследия), не противоречащая требованиям обеспечения сохранности объекта культурного наследия и позволяющая обеспечить функционирование объекта культурного наследия в современных условиях, обеспечивающая недопущение ухудшения состояния территории объекта культурного наследия.

На территории Ансамбля запрещается:



- строительство объектов капитального строительства и увеличение объемно-пространственных характеристик существующих на территории памятника объектов капитального строительства; проведение земляных, строительных, мелиоративных и иных работ, за исключением работ по сохранению объекта культурного наследия или его отдельных элементов, сохранению историко-градостроительной или природной среды объекта культурного наследия;

- установка рекламных конструкций, распространение наружной рекламы;

- осуществление любых видов деятельности, ухудшающих экологические условия и гидрологический режим на территории объекта культурного наследия, создающих вибрационные нагрузки динамическим воздействием на грунты в зоне их взаимодействия с объектами культурного наследия

Приложение № 2
к приказу комитета по культуре
Ленинградской области
от «10» декабря 2019 г.
№ 01-03/19-508

Предмет охраны
объекта культурного наследия федерального значения
«Два памятника-маяка, сооруженные в честь строительства Ладожского
канала» (ансамбль) по адресу: Ленинградская область, Волховский
муниципальный район, Свирицкое сельское поселение, пос. Свирица,
ул. Новая Свирица - белый маяк, ул. Озерная - красный маяк

№ п/п	Виды предмета охраны	Предмет охраны	Фотофиксация
1	2	3	4
1	Объемно-пространственное и планировочное решение территории:	<p>местоположение объекта культурного наследия (Ленинградская область, п. Свирица, ул. Новая Свирица - белый маяк, ул. Озерная - красный маяк)</p> <p>историческое местоположение памятника;</p> <p>визуальные связи;</p>	
2	Объемно-пространственное решение:	<p>1. «Белый маяк»</p> <p>высотные отметки стилобата и монумента;</p>	

		<p>2. «Красный маяк»</p> <p>высотные отметки стилобата и монумента;</p>	
<p>3</p>	<p>Архитектурно-художественное решение:</p>	<p>1.«Белый маяк»</p> <p>исторические габариты и конфигурация (ступенчатая) стилобата;</p> <p>исторические габариты, конфигурация, колористическое решение (белая краска), форма и материал памятника (чугун);</p> <p>архитектурно-художественная отделка;</p> <p>мемориальные таблички:</p> <p>местоположение, габариты, колористическое решение (табличка -- белая краска, герб – золоченая краска, текст – черная краска), материал (чугун), способ нанесения текста (рельефное литье);</p> <p>на юго-западном фасаде - мемориальная табличка, в верхней части которой расположен герб Российской империи (двуглавый орел), покрытые золотой краской, а ниже памятная надпись: «Начать 1878-1880 года въ</p>	 

царствованіе ИМПЕРАТОРА
АЛЕКСАНДРА IIго. Оконченъ
въ 1882 году, въ царствованіе
ИМПЕРАТОРА
АЛЕКСАНДРА IIIго »;

на северо-восточном фасаде
установлена вторая
мемориальная табличка с
текстом: «Начать въ 1878 и
оконченъ въ 1882 году въ
управленіе Министерством
Путей Сообщенія Генераль-
Адъютанта ПОСЪЕТА при
Директоръ Департамента
шоссейных и водяныхъ
сообщеній Тайн. Совѣт.
Инженеръ ФАДЪЕВЪ»; обе
таблички выполнены способом
рельефного литья; текст
окрашен черной краской

2. «Красный маяк»


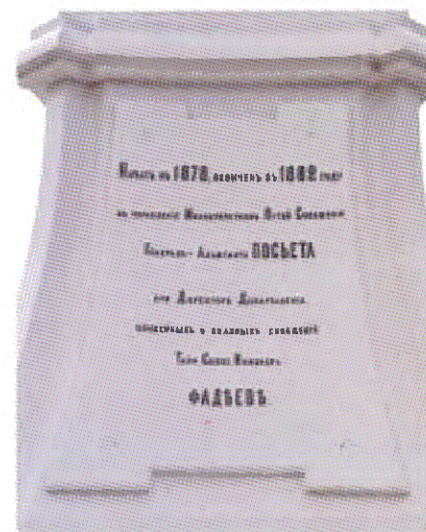
исторические габариты и
конфигурация (ступенчатая)
стилобата;

исторические габариты,
конфигурация,
колористическое решение,
форма и материал памятника
(чугун);


архитектурно-художественная
отделка;

мемориальные таблички:

местоположение, габариты,
колористическое решение,
материал (чугун),
способ нанесения текста
(рельефное литье);



на северо-восточном фасаде –
табличка с памятной
надписью: «Сооружень по
проекту Коммисіи подь
Предсѣдательствомъ Тайн.
Совѣт. Инженера
ЖУРАВСКАГО при
Начальникъ работъ Действ.
Статс. Совѣт. Инженеръ
ЭЙДРИГЕВИЧЪ»;



на юго-западном фасаде –
табличка с текстом: «Проектъ
составляли и работы
производили Инженеры
СТЕМПИНСКІЙ, Баронъ
АМИНОВЪ,
ХОЛШЕВНИКОВЪ и
БОШНЯКЪ и Техники:
НОВОЖИЛОВЪ и
ИГНАТЬЕВЪ



Подрядъ сооружеія
исполненъ Инжерами:
МИХАЙЛОВСКИМЪ и
ЯФИМОВИЧЕМЪ, и ихъ
помошниками Инженерами:
БАЛЬЦЕМЪ и
ДОМАНЕВСКИМЪ»;

местоположение, габариты,
колористическое решение
(табличка – красная краска,
текст – белая краска),
материал (чугун), способ
нанесения текста (рельефное
литье);

Предмет охраны может быть уточнен при проведении дополнительных научных исследований.