

АДМИНИСТРАЦИЯ ЛЕНИНГРАДСКОЙ ОБЛАСТИ
КОМИТЕТ ПО КУЛЬТУРЕ ЛЕНИНГРАДСКОЙ ОБЛАСТИ

ПРИКАЗ

«24» июня 2019 г.

№ 01-03/19-319
Санкт-Петербург

Об установлении границ территории и предмета охраны объекта культурного наследия регионального значения «Два памятника-дота на рубеже обороны советских войск в 1941 г.» по адресу: Ленинградская область, Гатчинский муниципальный район, Пудостьское сельское поселение, д. Покизен-Пурская, в 1 км к северо-западу от деревни

В соответствии со ст. ст. 3.1, 9.2, 20, 33 Федерального закона от 25 июня 2002 года № 73-ФЗ «Об объектах культурного наследия (памятниках истории и культуры) народов Российской Федерации», ст. 4 закона Ленинградской области от 25 декабря 2015 года № 140-оз «О государственной охране, сохранении, использовании и популяризации объектов культурного наследия (памятников истории и культуры) народов Российской Федерации, расположенных на территории Ленинградской области», п. 2.2.2. Положения о комитете по культуре Ленинградской области, утвержденного постановлением Правительства Ленинградской области от 24 октября 2017 года № 431, приказываю:

1. Установить границы территории объекта культурного наследия регионального значения «Два памятника-дота на рубеже обороны советских войск в 1941 г.» по адресу: Ленинградская область, Гатчинский муниципальный район, Пудостьское сельское поселение, д. Покизен-Пурская, в 1 км к северо-западу от деревни (далее – Памятник), принятого на государственную охрану решением Исполнительного комитета Ленинградского областного Совета народных депутатов от 16 мая 1988 года № 189, согласно приложению 1 к настоящему приказу.

2. Установить предмет охраны Памятника согласно приложению 2 к настоящему приказу.

3. Отделу по осуществлению полномочий Ленинградской области в сфере объектов культурного наследия департамента государственной охраны, сохранения и использования объектов культурного наследия комитета по культуре Ленинградской области обеспечить:

- внесение соответствующих сведений в Единый государственный реестр объектов культурного наследия (памятников истории и культуры) народов Российской Федерации;


- копию настоящего приказа направить в сроки, установленные действующим законодательством, в федеральный орган исполнительной власти, уполномоченный Правительством Российской Федерации на осуществление государственного кадастрового учета, государственной регистрации прав, ведение Единого государственного реестра недвижимости и предоставление сведений, содержащихся в Едином государственном реестре недвижимости, его территориальные органы.

4. Отделу взаимодействия с муниципальными образованиями, информатизации и организационной работы комитета по культуре Ленинградской области обеспечить размещение настоящего приказа на сайте комитета по культуре Ленинградской области в информационно-телекоммуникационной сети «Интернет».

5. Контроль за исполнением настоящего приказа возложить на заместителя начальника департамента государственной охраны, сохранения и использования объектов культурного наследия комитета по культуре Ленинградской области.

6. Настоящий приказ вступает в силу со дня его официального опубликования.

Председатель комитета



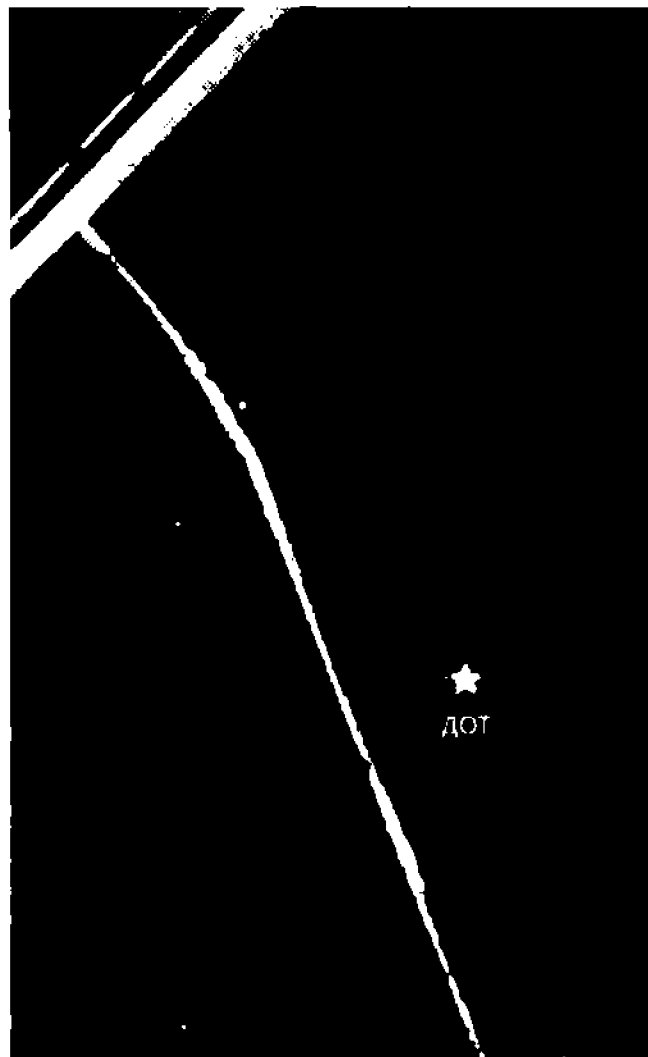
Е.В. Чайковский

Приложение № 1
к приказу комитета по культуре
Ленинградской области
от «24» ИЮНЯ 2019 г.
№ 01-03/19-319


**Границы территории объекта культурного наследия регионального значения
«Два памятника-дота на рубеже обороны советских войск в 1941 г.» по адресу:
Ленинградская область, Гатчинский муниципальный район, Пудостьское
сельское поселение, д. Покизен-Пурская, в 1 км к северо-западу от деревни**

**Карта (схема) границ территории объекта культурного наследия
регионального значения «Два памятника-дота на рубеже обороны советских
войск в 1941 г.» по адресу: Ленинградская область, Гатчинский
муниципальный район, Пудостьское сельское поселение, д. Покизен-Пурская,
в 1 км к северо-западу от деревни**

Ситуационный план дота Та-3 КрУР



Ситуационный план дота Та-4 КрУР

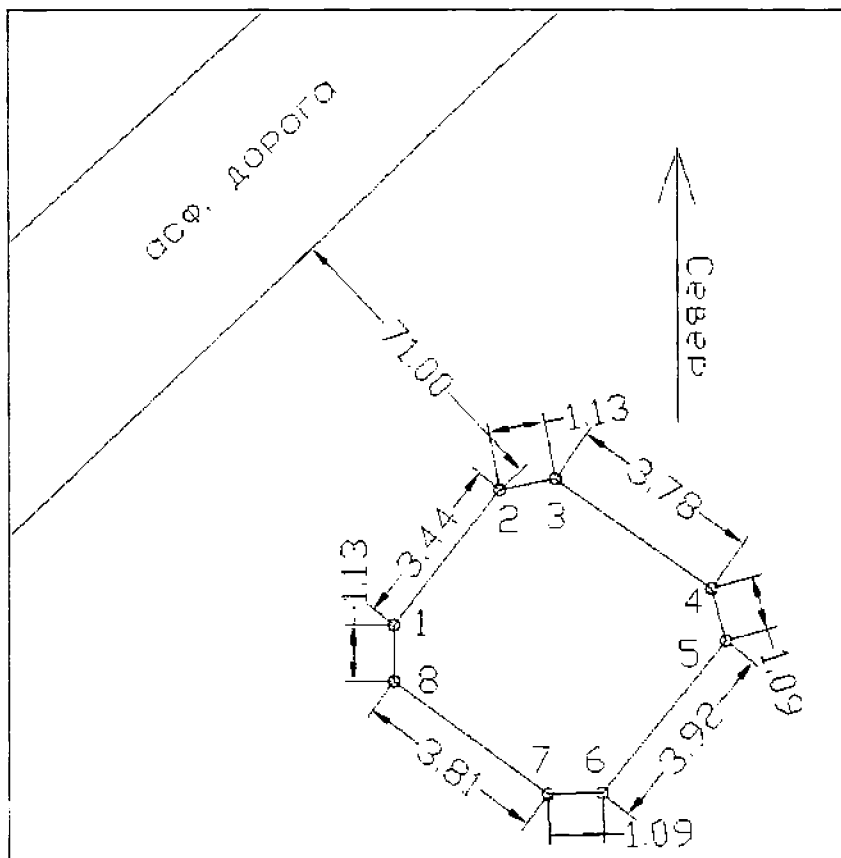


Условные обозначения

----- граница территории объекта культурного наследия регионального значения

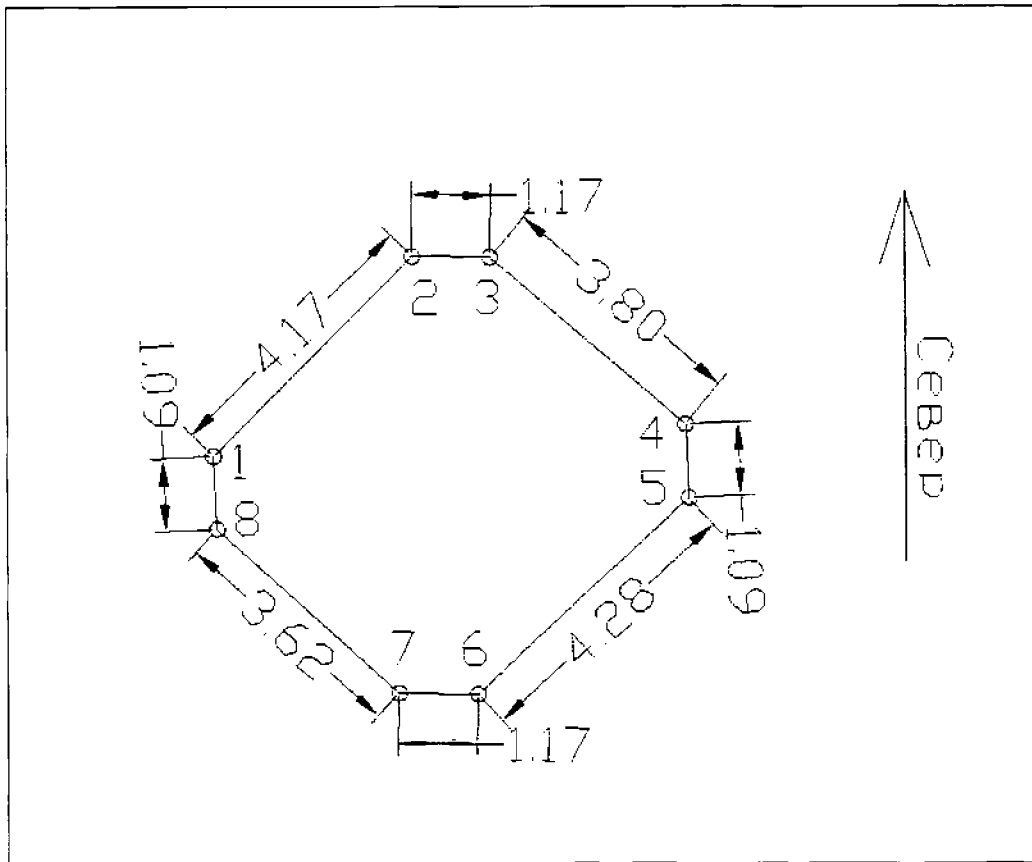
Перечень координат поворотных (характерных) точек границ территории объекта культурного наследия регионального значения «Два памятника-дота на рубеже обороны советских войск в 1941 г.» по адресу: Ленинградская область, Гатчинский муниципальный район, Пудостьское сельское поселение, д. Покизен-Пурская, в 1 км к северо-западу от деревни

Дот Та-3 КрУР



№ П/П	Широта (X)	Долгота (Y)
1	60830.65	97962.41
2	60833.34	97964.55
3	60833.56	97965.66
4	60831.39	97968.76
5	60830.34	97969.05
6	60827.30	97966.57
7	60827.28	97965.49
8	60829.52	97962.41

Дот Та-4 КрУР



№ П/П	Широта (X)	Долгота (Y)
1	60486.37	98370.95
2	60489.32	98373.90
3	60489.30	98375.07
4	60486.83	98377.96
5	60485.74	98378.01
6	60482.84	98374.85
7	60482.86	98373.69
8	60485.28	98371.00

Определение географических координат характерных точек границы территории объекта культурного наследия выполнено в местной системе координат СК 1964_СПБ

**Режим использования территории объекта культурного наследия
регионального значения «Два памятника-дота на рубеже обороны советских
войск в 1941 г.» по адресу: Ленинградская область, Гатчинский
муниципальный район, Пудостьское сельское поселение, д. Покизен-Пурская,
в 1 км к северо-западу от деревни**

На территории Памятника разрешается:

- проведение работ по сохранению объекта культурного наследия (меры, направленные на обеспечение физической сохранности и сохранение историко-культурной ценности объекта культурного наследия, предусматривающие консервацию, ремонт, реставрацию, включающие в себя научно-исследовательские, изыскательские, проектные и производственные работы, научное руководство за проведением работ по сохранению объекта культурного наследия, технический и авторский надзор за проведением этих работ);

- реконструкция, ремонт существующих дорог, инженерных коммуникаций, благоустройство, озеленение, установка малых архитектурных форм, иная хозяйственная деятельность (по согласованию с региональным органом охраны объектов культурного наследия), не противоречащая требованиям обеспечения сохранности объекта культурного наследия и позволяющая обеспечить функционирование объекта культурного наследия в современных условиях, обеспечивающая недопущение ухудшения состояния территории объекта культурного наследия.

На территории Памятника запрещается:

- строительство объектов капитального строительства и увеличение объемно-пространственных характеристик существующих на территории объекта культурного наследия объектов капитального строительства; проведение земляных, строительных, мелиоративных работ и иных работ, за исключением работ по сохранению объекта культурного наследия или его отдельных элементов, сохранению историко-градостроительной или природной среды объекта культурного наследия;

- установка рекламных конструкций, распространение наружной рекламы;

- осуществление любых видов деятельности, ухудшающих экологические условия и гидрологический режим на территории объекта культурного наследия, создающих вибрационные нагрузки динамическим воздействием на грунты в зоне их взаимодействия с объектами культурного наследия.

Приложение № 2
к приказу комитета по культуре
Ленинградской области
от «24» ИЮНЯ 2019 г.
№ 01-03/19-319

**Предмет охраны объекта культурного наследия регионального значения
«Два памятника-дота на рубеже обороны советских войск в 1941 г.» по адресу:
Ленинградская область, Гатчинский муниципальный район, Пудостьское
сельское поселение, д. Покизен-Пурская, в 1 км к северо-западу от деревни**

№ п/п	Виды предметов охраны	Элементы предметов охраны
1	Мемориальное значение объекта	История объекта связана с обороной в период Великой Отечественной войны в Ленинградской области.
2	Объемно-пространственное решение:	Историческое объемно-пространственное решение: габариты сооружения ДОТ; Местоположение. Высотная отметка ДОТа.
3	Конструкции памятника	ДОТы: железобетон. Основания: железобетон.
4	Архитектурное решение	ДОТы: железобетон, окрашенный с памятными надписями; Основания: железобетон; Мемориальная табличка с памятным текстом: пластиковые на металлической основе. ДОТ ТА -3 – Четырехсторонний со скошенными углами. Стены – железобетон; Основание: железобетон; Перекрытие – железобетон. Над входом памятная надпись с указанием года начала Великой Отечественной войны: «1941» С правой стороны от входа (на скошенном углу) расположена памятная табличка: « ПАМЯТНИК ИСТОРИИ Долговременная огневая точка КРАСНОГВАРДЕЙСКИЙ УКРЕПРАЙОН Объект находится под гражданской защитой При поддержке Администрации Ленинградской области»

		<p>ДОТ ТА-4 – Четырех сторонний со скошенными углами. Стены – железобетон; Основание: железобетон; Перекрытие – железобетон. С правой стороны от входа расположена памятная табличка:</p> <p style="text-align: center;">«ПАМЯТНИК ИСТОРИИ Долговременная огневая точка КРАСНОГВАРДЕЙСКИЙ УКРЕПРАЙОН Объект находится под гражданской защитой При поддержке Администрации Ленинградской области» Со стороны амбразуры указаны года начала и окончания Великой Отечественной войны: «1941-1945»</p>
--	--	--

Предмет охраны может быть уточнен при проведении дополнительных научных исследований.