

АДМИНИСТРАЦИЯ ЛЕНИНГРАДСКОЙ ОБЛАСТИ  
КОМИТЕТ ПО КУЛЬТУРЕ ЛЕНИНГРАДСКОЙ ОБЛАСТИ

ПРИКАЗ

«16» апреля 2019 г.

№ 01-05/19-249  
Санкт-Петербург

**Об установлении предмета охраны объекта культурного наследия федерального значения «Приоратский парк», середина XVIII в., (ансамбль) расположенного по адресу: Ленинградская область, Гатчинский муниципальный район, Гатчинское городское поселение, г. Гатчина, парк «Приоратский»**

В соответствии со ст. 9.1, 20, 33 Федерального закона от 25 июня 2002 года № 73-ФЗ «Об объектах культурного наследия (памятниках истории и культуры) народов Российской Федерации», ст. 4 областного закона Ленинградской области от 25 декабря 2015 года № 140-оз «О государственной охране, сохранении, использовании и популяризации объектов культурного наследия (памятников истории и культуры) народов Российской Федерации, расположенных на территории Ленинградской области», п. 2.2.1. Положения о комитете по культуре Ленинградской области, утвержденного постановлением Правительства Ленинградской области от 24 октября 2017 года № 431, Положением о едином государственном реестре объектов культурного наследия (памятников истории и культуры) народов Российской Федерации, утвержденным приказом Минкультуры России от 3 октября 2011 года № 954, приказываю:

1. Установить предмет охраны объекта культурного наследия федерального значения «Приоратский парк», середина XVIII в. (ансамбль), расположенного по адресу: Ленинградская область, Гатчинский муниципальный район, Гатчинское городское поселение, г. Гатчина, парк «Приоратский», принятого на государственную охрану Постановлением Совета Министров РСФСР от 30 августа 1960 года № 1327 «О дальнейшем улучшении дела охраны памятников культуры в РСФСР», согласно приложению к настоящему приказу.

2. Отделу по осуществлению полномочий Российской Федерации в сфере объектов культурного наследия департамента государственной охраны, сохранения и использования объектов культурного наследия комитета по культуре Ленинградской области обеспечить внесение соответствующих сведений в единый государственный реестр объектов культурного наследия (памятников истории и культуры) народов Российской Федерации.

3. Настоящий приказ вступает в силу со дня его официального опубликования.

4. Контроль за исполнением настоящего приказа возложить на заместителя начальника департамента государственной охраны, сохранения и использования объектов культурного наследия комитета по культуре Ленинградской области.


Председатель комитета по культуре  
Ленинградской области



Е.В.Чайковский

Приложение  
к приказу комитета по культуре  
Ленинградской области  
от 26.04.2019 № 01.03/19-249

**Предмет охраны  
объекта культурного наследия федерального значения «Приоратский парк»,  
середина XVIII в. (ансамбль), расположенного по адресу: Ленинградская  
область, Гатчинский муниципальный район, Гатчинское городское поселение,  
г. Гатчина, парк «Приоратский»**

№ пп	Видовая принадлежность предмета охраны	Элементы предмета охраны	Фотофиксация
1	2	3	4
1.	Объемно-пространственное и планировочное решение территории	<p>Историческое местоположение объекта культурного наследия федерального значения «Приоратский парк» (далее- Ансамбль) южнее объекта культурного наследия «Ансамбль Гатчинского дворца и парка»;</p> <p>градостроительная роль Ансамбля в формировании планировочной и композиционно-пространственной структуры города Гатчина Ленинградской области;</p> <p>историческое объемно-пространственное решение;</p> <p>местоположение, объемно-пространственные, конструктивные и планировочные характеристики объектов культурного наследия* в составе Ансамбля:</p> <p>1. «Приоратский парк», конец 1760-х, садовые мастера Гельмгольц, Марселий и др. 1798 г. садовый мастер Джеймс Гекет, по адресу: Ленинградская область, Гатчинский муниципальный район, Гатчинское городское поселение, г. Гатчина, парк «Приоратский»,</p>	

2. «**Приоратский дворец**», 1797 - 1798 гг., арх. Н.А. Львов, по адресу: Ленинградская область, Гатчинский муниципальный район, Гатчинское городское поселение, г. Гатчина, парк «Приоратский», д. 1,

3. «**Водонапорная башня**», 1888 г., арх. Н.В. Дмитриев, по адресу: Ленинградская область, Гатчинский муниципальный район, Гатчинское городское поселение, г. Гатчина, улица Чкалова, д. 2Б,

4. «**Караулка №1**», 1881 – 1883 гг., арх. Л.Ф. Шперер, арх. И.К. Клодницкий, по адресу: Ленинградская область, Гатчинский муниципальный район, Гатчинское городское поселение, г. Гатчина, ул. Чкалова, д. 2а,

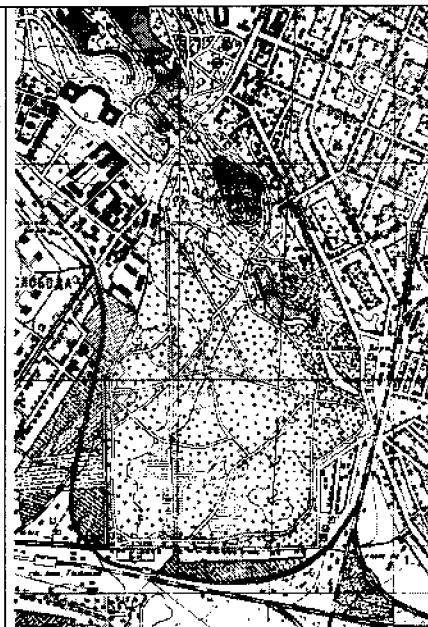
5. «**Караулка №2**», 1881 – 1883 гг., арх. Л.Ф. Шперер, арх. И.К. Клодницкий, по адресу: Ленинградская область, Гатчинский муниципальный район, Гатчинское городское поселение, г. Гатчина, ул. Чкалова, д. 2/2,






6. «**Караулка №3**», 1881 – 1883 гг., арх. Л.Ф. Шперер, арх. И.К. Клодницкий, по адресу: Ленинградская область, Гатчинский муниципальный район, Гатчинское городское поселение, г. Гатчина, ул. Чкалова, д. 64а,


7. «**Караулка №4**», 1881 – 1883 гг., арх. Л.Ф. Шперер, арх. И.К. Клодницкий, по адресу: Ленинградская область, Гатчинский муниципальный район, Гатчинское городское поселение, г. Гатчина, ул. Киевская, д. 2,

8. «**Система дренажных и мелиоративных канав**», 1857 г., конец 1880-х, по адресу: Ленинградская область, Гатчинский муниципальный район, Гатчинское городское поселение, г. Гатчина, парк «Приоратский»,

9. «**Колпанский водовод**», 1796-



		<p>1801 гг., начало 1850-х гг., по адресу: Ленинградская область, Гатчинский муниципальный район, Гатчинское городское поселение, г. Гатчина, от Колпанского озера до безымянного ручья, вытекающего из озера Филькино;</p> <p>исторические габариты и конфигурация зданий и сооружений в составе Ансамбля.</p> <p>* объекты культурного наследия, входящие в состав Ансамбля, имеют самостоятельный предмет охраны</p>	
2.	Планировочная система	<p>Историческая объемно-планировочная структура, включая соотношение застроенных и незастроенных, озелененных и неозелененных территорий, сочетание открытых, полуоткрытых и закрытых пространств, гидротехнические системы и сооружения, местоположение зданий, сооружений и элементов благоустройства;</p> <p>историческая дорожно-тропиночная сеть, включая трассировку, профиль и характер покрытия (мощения) дорог, аллей, тропинок;</p> <p>историческое местоположение, конфигурация и конструкции земляного вала со рвом по обе стороны вдоль южной границы парка (ул. Парковой и Сойту);</p> <p>историческое местоположение конфигурации и абрис береговых линий озер и ручьев на территории Ансамбля, в том числе озеро Глухое и Черное озеро с островами;</p> <p>визуальные и композиционные связи.</p>	   

3.	<p><b>Система насаждений</b></p>	<p><b>Исторический тип рельефа (преимущественно равнинный рельеф в юго-западной части территории и сложный – в восточной и северо-западной частях территории с локальными перепадами - небольшими понижениями – лощинами и двумя оврагами);</b></p> <p><b>исторические типы и характер насаждений (рядовые и смешанные посадки, ландшафтные группы, рожи и солитеры);</b></p> <p><b>основной породный состав насаждений, включающий лиственные породы, лиственницы, средневозрастные клены и ели</b></p>	
----	----------------------------------	--	---