

№ 205206-2026-2125
от 25.03.2026

ПРАВИТЕЛЬСТВО ЛЕНИНГРАДСКОЙ ОБЛАСТИ

ПОСТАНОВЛЕНИЕ

от 25 марта 2026 года № 229

О внесении изменений в Генеральный план муниципального образования Сланцевское городское поселение Сланцевского муниципального района Ленинградской области

На основании части 1 статьи 24 Градостроительного кодекса Российской Федерации, пункта 4 части 1 статьи 1 областного закона от 7 июля 2014 года № 45-оз "О перераспределении полномочий в области градостроительной деятельности между органами государственной власти Ленинградской области и органами местного самоуправления Ленинградской области", с учетом части 1 статьи 23 Градостроительного кодекса Российской Федерации Правительство Ленинградской области **п о с т а н о в л я е т**:

1. Внести в Генеральный план муниципального образования Сланцевское городское поселение Сланцевского муниципального района Ленинградской области, утвержденный решением совета депутатов муниципального образования Сланцевское городское поселение Сланцевского муниципального района Ленинградской области от 26 июня 2012 года № 352-гсд, изменения, утвердив его в новой редакции согласно приложению к настоящему постановлению.

2. Комитету градостроительной политики Ленинградской области в установленные частью 9 статьи 9 Градостроительного кодекса Российской Федерации сроки обеспечить размещение Генерального плана муниципального образования Сланцевское городское поселение Сланцевского муниципального района Ленинградской области в новой редакции и материалов по его обоснованию в Федеральной государственной информационной системе территориального планирования.

Губернатор
Ленинградской области



А. Дрозденко

УТВЕРЖДЕН
постановлением Правительства
Ленинградской области
от 25 марта 2026 года № 229
(приложение)

Генеральный план
муниципального образования Сланцевское городское поселение
Сланцевского муниципального района Ленинградской области
(новая редакция)

ПОЛОЖЕНИЕ
о территориальном планировании

Содержание

Введение.....	3
1. Сведения о видах, назначении и наименованиях планируемых для размещения объектов местного значения поселения, их основные характеристики, их местоположение (для объектов местного значения, не являющихся линейными объектами, указываются функциональные зоны), а также характеристики зон с особыми условиями использования территорий в случае, если установление таких зон требуется в связи с размещением данных объектов.....	4
2. Параметры функциональных зон, а также сведения о планируемых для размещения в них объектах федерального значения, объектах регионального значения, объектах местного значения, за исключением линейных объектов.....	12

Введение

1. Расчетный срок реализации Генерального плана муниципального образования Сланцевское городское поселение Сланцевского муниципального района Ленинградской области (новая редакция) – 2045 год.

2. Планируемая численность населения муниципального образования Сланцевское городское поселение Сланцевского муниципального района Ленинградской области на расчетный срок 36072 человек.

3. Графические материалы выполнены в масштабе 1:10000 с использованием компьютерных геоинформационных технологий. Электронная версия графических материалов выполнена в виде векторных слоев в формате Mapinfo в системе координат МСК 47 (зона 2).

4. Список используемых сокращений:

г. – город,

д. – деревня,

п. – поселок,

пер. – переулок,

р. – река,

ул. – улица,

чел. – человек.

1. Сведения о видах, назначении и наименованиях планируемых для размещения объектов местного значения поселения, их основные характеристики, их местоположение (для объектов местного значения, не являющихся линейными объектами, указываются функциональные зоны), а также характеристики зон с особыми условиями использования территорий в случае, если установление таких зон требуется в связи с размещением данных объектов

Таблица 1

Буквенно-цифровые индексы функциональных зон

Местоположение		Тип функциональной зоны		(Номер функциональной зоны)
Код	Значение	Код	Значение	Порядковый номер (1, 2, 3, ...)		
Отсутствует	За границами населенных пунктов	Ж1	зона застройки индивидуальными жилыми домами			
1	г. Сланцы	Ж2	зона застройки малоэтажными жилыми домами (до 4 этажей, включая мансардный)			
2	д. Большие Поля	Ж3	зона застройки среднеэтажными жилыми домами (от 5 до 8 этажей, включая мансардный)			
3	д. Ищево	Ж4	зона застройки многоэтажными жилыми домами (9 этажей и более)			
4	д. Каменка	О1	многофункциональная общественно-деловая зона			
5	д. Малые Поля	О2	зона специализированной общественной застройки			
6	д. Печурки	П	производственная зона			
7	д. Сижно	Т	зона транспортной инфраструктуры			
8	п. Шахта № 3	И	зона инженерной инфраструктуры			
9	д. Сосновка	СХ1	зона сельскохозяйственных угодий			
		СХ2	зона садоводческих, огороднических или дачных некоммерческих объединений граждан			
		СХ3	иные зоны сельскохозяйственного назначения			
		Р1	зона озелененных территорий общего пользования (лесопарки, парки, сады, скверы, бульвары, городские леса)			
		Р2	зона отдыха			
		Р3	зона лесов			
		СН1	зона кладбищ			

		СН2	зона складирования и захоронения отходов			
		СН3	зона озелененных территорий специального назначения			
		Г	зона режимных территорий			
		В	зона акваторий			

Таблица 2

Планируемые для размещения объекты местного значения поселения

№ п/п	Назначение	Наименование	Местоположение	Характеристики зон с особыми условиями использования территорий	Основные характеристики
1	3	4	5	6	7
1	Вид объекта: ледовые арены, плавательные бассейны (крытые и открытые общего пользования), велотреки, сооружения для стрелковых видов спорта, автодромы, манежи, лыжные базы, лыжные комплексы				
1.1.	Обеспечение условий для развития на территории поселения физической культуры, школьного спорта и массового спорта	Бассейн	г. Сланцы, 1-Ж4(9)	Установление зон с особыми условиями использования территории не требуется	1 объект с площадью зеркала воды 663 м ² , единовременная пропускная способность 70 человек
2	Вид объекта: дома (дворцы, центры) культуры, культуры и досуга, культуры и искусств, культурно-досуговые комплексы, центры традиционной культуры, дома (центры) народного творчества, национально-культурные центры				
2.1	Создание условий для массового отдыха жителей поселения и организация обустройства мест	Формирование фрагмента туристского коридора "Путь из варяг в греки".	г. Сланцы, 1-Р1(3), 1-Р1(9), 1-Р1(18)	Установление зон с особыми условиями использования территории	3 объекта вместимостью 150 человек каждый

1	3	4	5	6	7
	массового отдыха населения. Создание условий для развития местного традиционного народного художественного творчества, участие в сохранении, возрождении и развитии народных художественных промыслов	Создание 3-х туристических комплексов в г. Сланцы; организация сувенирных производств, а также народно-художественных промыслов и ремесел		не требуется	
3	Вид объекта: объекты торговли, общественного питания и коммунально-бытового обслуживания населения, находящиеся в собственности городского поселения				
3.1	Создание условий для обеспечения жителей поселения услугами торговли	Торгово-рыночный комплекс	г. Сланцы, 1-О1(8)	Установление зон с особыми условиями использования территории не требуется	Торговая площадь – 2000 м ² , 700 торговых мест, предприятие бытового обслуживания – 22 рабочих места, аптека – 304 м ²
4	Вид объекта: кладбища, воинские кладбища				
4.1	Организация ритуальных услуг и содержание мест захоронения	Кладбище	г. Сланцы, 1-СН1(1)	Санитарно-защитная зона – 500 м ¹	Площадь – 40 га
5	Вид объекта: улицы и дороги местного значения в границах населенных пунктов городского поселения, велосипедные дорожки				
5.1	Дорожная	Улично-дорожная	г. Сланцы	Установление зон с	Проектируемая ширина проезжей части – 7 м,

1	3	4	5	6	7
	деятельность в отношении автомобильных дорог местного значения в границах населенных пунктов поселения	сеть в районе АЗС-233		особыми условиями использования территории не требуется	протяженность нового участка – 1 км
5.2	Дорожная деятельность в отношении автомобильных дорог местного значения в границах населенных пунктов поселения	Улицы и дороги местного значения	в районах новой жилой застройки г. Сланцы	Установление зон с особыми условиями использования территории не требуется	Протяженность – 3,2 км. Ширина полосы движения – 3,0 м. Количество полос движения – 2. Наименьшая ширина пешеходной части – 2,0 м
6.	Объекты трубопроводного транспорта и инженерной инфраструктуры				
6.1	Вид объекта: источники тепловой энергии, теплопроводы магистральные, центральные тепловые пункты, тепловые перекачивающие насосные станции				
6.1.1	Организация в границах поселения теплоснабжения населения	Блочно-модульная котельная	г. Сланцы, 1-И(36)	Санитарно-защитная зона – 100 м ⁴	1 объект, мощностью 50 МВт (43 Гкал/ч)
6.2	Вид объекта: водозаборы, водопроводные очистные сооружения, насосные станции, водонапорные башни, водоводы				
6.2.1	Организация в границах поселения водоснабжения населения	Строительство второго резервуара чистой воды на площадке водопроводных очистных сооружений на р. Плюсса для обеспечения бесперебойного	Сланцевское городское поселение, И(5)	Зона санитарной охраны – не менее 30 м ⁵	1 объект, объем – 6000 м ³

1	3	4	5	6	7
		обеспечения			
6.2.2	Организация в границах поселения водоснабжения населения	Реконструкция водопроводной насосной станции № 2	Сланцевское городское поселение, 1-И(38)	Зона санитарной охраны – не менее 15 м ⁵	1 объект, производительность – 4800 м ³ /сут
6.2.3	Организация в границах поселения водоснабжения населения	Реконструкция водопроводной насосной станции № 1	Сланцевское городское поселение, 1-И(31)	Зона санитарной охраны – не менее 15 м ⁵	1 объект, производительность – 4800 м ³ /сут
6.3	Вид объекта: очистные сооружения, канализационные насосные станции, канализации напорные, канализации самотечные				
6.3.1	Организация в границах поселения водоотведения населения	Канализационные очистные сооружения	г. Сланцы, 1-И(1)	Санитарно-защитная зона – 300 м ⁷	1 объект, производительность – 20 тыс. м ³ /сут
6.3.2	Организация в границах поселения водоотведения населения	Реконструкция существующих канализационных очистных сооружений	д. Большие Поля, И(1)	Санитарно-защитная зона – 100 м ⁸	1 объект, производительность – 2400 м ³ /сут
6.3.3	Организация в границах поселения водоотведения населения	Локальные канализационные очистные сооружения	п. Шахта № 3, П(7)	Санитарно-защитная зона – 20 м ⁹	1 объект, производительность – 4800 м ³ /сут
6.3.4	Организация в границах поселения водоотведения населения	Сети канализации (самотечные и напорные канализационные коллекторы, канализационные насосные станции)	Сланцевское городское поселение	Санитарно-защитная зона от канализационной насосной станции – 20 м ⁹	1) г. Сланцы: район ул. Гавриловской – самотечная, протяженность – 2,40 км, диаметр – 200 мм; напорная, протяженность – 0,17 км, диаметр – 150 мм; район ул. Право-Кушельской – самотечная, протяженность – 1,48 км, диаметр – 200 мм; напорная, протяженность – 0,45 км, диаметр – 100 мм;

1	3	4	5	6	7
					<p>район ул. ДОК – самотечная, протяженность – 6,29 км, диаметр – 200 – 300 мм; напорная, протяженность – 1,33 км, диаметр – 150 мм;</p> <p>район Сланцевского лесокомбината – самотечная, протяженность – 1,26 км, диаметр – 200 мм;</p> <p>ул. ИТР – самотечная, протяженность – 3,50 км, диаметр – 200 – 300 мм; напорная, протяженность – 0,29 км, диаметр – 150 мм;</p> <p>ул. Зелёная Роща – самотечная, протяженность – 1,43 км, диаметр – 200 мм; напорная, протяженность – 0,37 км, диаметр – 150 мм;</p> <p>ул. Деревообделочников – самотечная, протяженность – 2,60 км, диаметр – 200 – 300 мм; напорная, протяженность – 1,26 км, диаметр – 150 мм;</p> <p>район ул. Станция Сланцы – самотечная, протяженность – 3,94 км, диаметр – 200 – 300 мм;</p> <p>район ул. 1-ой Советской и ул. 2-ой Советской – самотечная, протяженность – 3,06 км, диаметр – 200 – 300 мм; напорная, протяженность – 0,69 км, диаметр – 150 мм;</p> <p>район ул. Загородной – самотечная, протяженность – 3,78 км, диаметр – 200 – 300 мм; напорная, протяженность – 0,64 км, диаметр – 150 мм;</p> <p>ул. 1-го Мая – самотечная, протяженность – 1,43 км, диаметр – 200 мм;</p> <p>ул. Трудовая, ул. Льва Толстого,</p>

1	3	4	5	6	7
					<ul style="list-style-type: none"> ул. Дачная – самотечная, протяженность – 1,17 км, диаметр – 2000 мм; район ул. Сиженской – самотечная, протяженность – 2,8 км, диаметр – 200 мм; ул. Малопольская – самотечная, протяженность – 1,13 км, диаметр – 200 мм; 2) д. Большие Поля и ул. Горняков г. Сланцы – самотечная, протяженность – 5,62 км, диаметр – 200 мм; напорная, протяженность – 0,33 км, диаметр – 150 мм и 0,67 км напорного коллектора до очистных сооружений; 3) д. Сосновка – самотечная, протяженность – 0,92 км, диаметр – 200 мм; 4) д. Малые Поля – самотечная, протяженность – 0,7 км, диаметр – 200 мм; напорная, протяженность – 0,50 км, диаметр – 150 мм
6.3.5	Организация в границах поселения водоотведения населения	Реконструкция существующих канализационных насосных станций	г. Сланцы, 1-СНЗ(45), 1-И(4), 2-О2(1)	Санитарно-защитная зона – 20 м ⁹	3 объекта, КНС № 1, № 3, № 5 производительностью – 9600, 18000, 2400 м ³ /сут соответственно
6.3.6	Организация в границах поселения водоотведения населения	Канализационные насосные станции	Сланцевское городское поселение, 1-Ж1(21), 1-Ж1(28), 1-Ж1(47), 1-СНЗ(40), 1-СНЗ(49), 1-Ж1(40), 1-СНЗ(16),	Санитарно-защитная зона – 20 м ⁹	15 объектов, производительность – по 4800 м ³ /сут каждый

1	3	4	5	6	7
			1-СНЗ(16), 2-Р1(2), 2-СНЗ(2), 1-СНЗ(6), 1-Ж1(9), 1-Ж1(53), 1-СНЗ(45), 7-СХ2(3)		

Примечания:

1. Пункт 12.2.5 СанПиН 2.2.1/2.1.1.1200-03 "Санитарно-защитные зоны и санитарная классификация предприятий, сооружений и иных объектов" (утверждены постановлением Главного государственного санитарного врача Российской Федерации от 29 сентября 2007 года № 74).
2. Приложение к правилам установления охранных зон объектов электросетевого хозяйства и особых условий использования земельных участков, расположенных в границах таких зон (утверждены постановлением Правительства Российской Федерации от 24 февраля 2009 года № 160).
3. Пункт 7 правил охраны газораспределительных сетей (утверждены постановлением Правительства Российской Федерации от 20 ноября 2000 года № 878).
4. Пункт 10.4.1 СанПиН 2.2.1/2.1.1.1200-03 "Санитарно-защитные зоны и санитарная классификация предприятий, сооружений и иных объектов" (утверждены постановлением Главного государственного санитарного врача Российской Федерации от 29 сентября 2007 года № 74).
5. Пункт 2.4.2 СанПиН 2.1.4.1110-02 "Зоны санитарной охраны источников водоснабжения и водопроводов питьевого назначения" (введены в действие постановлением Главного государственного санитарного врача Российской Федерации от 14 марта 2002 года № 10).
6. Пункт 2.4.3 СанПиН 2.1.4.1110-02 "Зоны санитарной охраны источников водоснабжения и водопроводов питьевого назначения" (введены в действие постановлением Главного государственного санитарного врача Российской Федерации от 14 марта 2002 года № 10).
7. Пункт 13.3.1 СанПиН 2.2.1/2.1.1.1200-03 "Санитарно-защитные зоны и санитарная классификация предприятий, сооружений и иных объектов" (утверждены постановлением Главного государственного санитарного врача Российской Федерации от 29 сентября 2007 года № 74).
8. Пункт 13.4.1 СанПиН 2.2.1/2.1.1.1200-03 "Санитарно-защитные зоны и санитарная классификация предприятий, сооружений и иных объектов" (утверждены постановлением Главного государственного санитарного врача Российской Федерации от 29 сентября 2007 года № 74).
9. Пункт 13.5.1 СанПиН 2.2.1/2.1.1.1200-03 "Санитарно-защитные зоны и санитарная классификация предприятий, сооружений и иных объектов" (утверждены постановлением Главного государственного санитарного врача Российской Федерации от 29 сентября 2007 года № 74).

2. Параметры функциональных зон, а также сведения о планируемых для размещения в них объектах федерального значения, объектах регионального значения, объектах местного значения, за исключением линейных объектов

Таблица 3

Показатели плотности и параметров застройки функциональных зон

№ п/п	Индекс	Функциональная зона	Площадь, га	Максимально допустимый коэффициент застройки зоны	Максимально допустимый коэффициент плотности застройки зоны	Этажность застройки зоны		Максимальная плотность населения, тыс. чел./га
						максимальная	минимальная	
1		2	3	4	5	6	7	8
1	Ж1	Зона застройки индивидуальными жилыми домами	465,55	0,2	0,6	3	1	0,05
2	Ж2	Зона застройки малоэтажными жилыми домами (до 4 этажей, включая мансардный)	106,91	0,4	0,8	4	3	0,12
3	Ж3	Зона застройки среднеэтажными жилыми домами (от 5 до 8 этажей, включая мансардный)	8,80	0,4	0,8	8	5	0,25
4	Ж4	Зона застройки многоэтажными жилыми домами (9 этажей и более)	115,51	0,6	1,6	12	9	0,35
5	О1	Многофункциональная общественно-деловая зона	64,12	0,8	2,4	5	1	
6	О2	Зона специализированной общественной застройки	71,79	0,8	2,4	5	1	
7	П	Производственная зона	1564,54	0,8	2,4	2	1	
8	Т	Зона транспортной инфраструктуры	404,77	0,6	1,8	1	1	
9	И	Зона инженерной инфраструктуры	158,36	0,6	1,8	1	1	

1		2	3	4	5	6	7	8
10	СХ1	Зона сельскохозяйственных угодий	1790,31					
11	СХ2	Зона садоводческих, огороднических или дачных некоммерческих объединений граждан:	383,04					
		для садовых участков		0,2	0,4	3	1	
		для огороднических участков						
12	СХ3	Иные зоны сельскохозяйственного назначения	2,58					
13	Р1	Зона озелененных территорий общего пользования (лесопарки, парки, сады, скверы, бульвары, городские леса)	697,11	0,02	0,04	2	1	
14	Р2	Зона отдыха	7,25	0,02	0,04	2	1	
15	Р3	Зона лесов	18578,15					
16	СН1	Зона кладбищ	73,30					
17	СН2	Зона складирования и захоронения отходов	43,68					
18	СН3	Зона озелененных территорий специального назначения	420,03					
19	Г	Зона режимных территорий	0,02	0,8	2,4	5	1	
20	В	Зона акваторий	5681,05					

Таблица 4

Сведения о планируемых для размещения объектах федерального значения, объектах регионального значения, объектах местного значения, за исключением линейных объектов

№ п/п	Функциональная зона	Наименование объекта	Значение
1	2	3	4
1	Зона застройки индивидуальными жилыми домами	Особо охраняемая природная территория "Государственный природный заказник "Берега реки Плюсса"	Региональное
		Канализационная насосная станция (6 объектов)	Местное городского поселения
2	Зона застройки малоэтажными жилыми домами (до 4 этажей, включая мансардный)		
3	Зона застройки среднеэтажными жилыми домами (от 5 до 8 этажей, включая мансардный)	Особо охраняемая природная территория "Государственный природный заказник "Берега реки Плюсса"	Региональное
4	Зона застройки многоэтажными жилыми домами (9 этажей и более)	Бассейн	Местное городского поселения
5	Многофункциональная общественно-деловая зона	Торгово-рыночный комплекс	Местное городского поселения
		Здание для Сланцевского историко-краеведческого музея государственное бюджетное учреждение культуры Ленинградской области "Музейное агентство"	Региональное
6	Зона специализированной общественной застройки	Особо охраняемая природная территория "Государственный природный заказник "Берега реки Плюсса"	Региональное
		ГБУ ЛО "Станция по борьбе с болезнями животных Кингисеппского и Сланцевского районов"	Региональное
		Реконструкция существующих канализационных насосных станций КНС № 5	Местное городского поселения
7	Производственная зона	Индустриальный парк "Сланцы"	Региональное
		Особо охраняемая природная территория "Государственный	Региональное






1	2	3	4
		природный заказник "Берега реки Плюсса"	
		Пожарное депо	Региональное
		Локальные канализационные очистные сооружения	Местное городского поселения
8	Зона транспортной инфраструктуры	Автомобильная газонаполнительная компрессорная станция в г. Сланцы	Региональное
		Особо охраняемая природная территория "Государственный природный заказник "Берега реки Плюсса"	Региональное
9	Зона инженерной инфраструктуры	Особо охраняемая природная территория "Государственный природный заказник "Берега реки Плюсса"	Региональное
		Блочно-модульная котельная	Местное городского поселения
		Строительство второго резервуара чистой воды на площадке водопроводных очистных сооружений на р. Плюсса для обеспечения бесперебойного обеспечения	Местное городского поселения
		Реконструкция водопроводной насосной станции № 2	Местное городского поселения
		Реконструкция водопроводной насосной станции № 1	Местное городского поселения
		Канализационные очистные сооружения для г. Сланцы	Местное городского поселения
		Реконструкция существующих канализационных очистных сооружений д. Большие Поля	Местное городского поселения
		Реконструкция существующих канализационных насосных станций КНС № 3	Местное городского поселения
10	Зона сельскохозяйственных угодий		
11	Зона садоводческих, огороднических или дачных некоммерческих объединений граждан	Особо охраняемая природная территория "Государственный природный заказник "Берега реки Плюсса"	Региональное
		Канализационная насосная станция	Местное городского поселения
12	Иные зоны сельскохозяйственного назначения		
13	Зона озелененных территорий общего пользования (лесопарки, парки, сады, скверы, бульвары, городские леса)	Особо охраняемая природная территория "Государственный природный заказник "Берега реки Плюсса"	Региональное
		Канализационная насосная станция	Местное городского поселения
		Формирование фрагмента туристского коридора "Путь из варяг	Местное городского поселения

1	2	3	4
		в греки" туристический комплекс (3 объекта)	
14	Зона лесов	Особо охраняемая природная территория "Государственный природный заказник "Берега реки Плюсса"	Региональное
15	Зона отдыха	Особо охраняемая природная территория "Государственный природный заказник "Берега реки Плюсса"	Региональное
16	Зона кладбищ	Особо охраняемая природная территория "Государственный природный заказник "Берега реки Плюсса"	Региональное
		Кладбище	Местное городского поселения
17	Зона складирования и захоронения отходов		
18	Зона озелененных территорий специального назначения	Особо охраняемая природная территория "Государственный природный заказник "Берега реки Плюсса"	Региональное
		Канализационная насосная станция (7 объектов)	Местное городского поселения
		Реконструкция существующих канализационных насосных станций КНС №1	Местное городского поселения
19	Зона режимных территорий		
20	Зона акваторий	Особо охраняемая природная территория "Государственный природный заказник "Берега реки Плюсса"	Региональное

КАРТЫ

Карта границ населенных пунктов, входящих в состав Сланцевского городского поселения

УСЛОВНЫЕ ОБОЗНАЧЕНИЯ:

-  Государственная граница Российской Федерации
-  Граница городского поселения
-  Граница сельского поселения
-  Граница населенного пункта
-  Территория населенного пункта

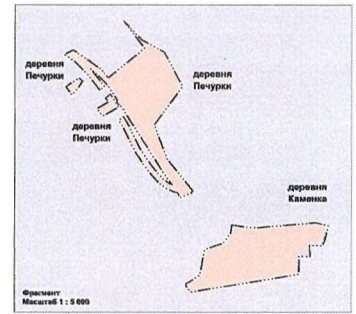
Эстонская Республика

Загрявское сельское поселение

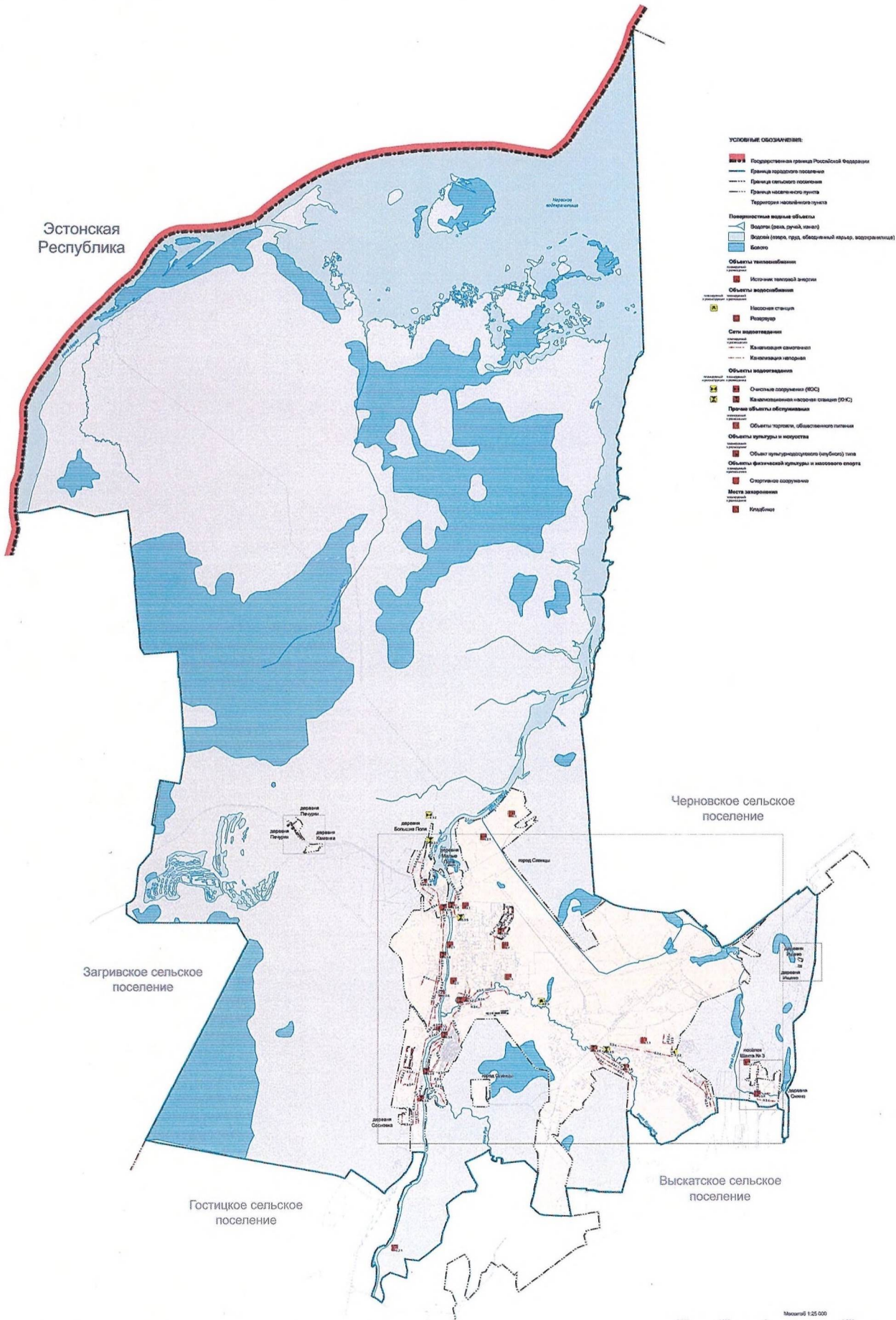
Гостицкое сельское поселение

Черновское сельское поселение

Вискатское сельское поселение



Генеральный план муниципального образования Сланцевское городское поселение Сланцевского муниципального района Ленинградской области (новая редакция)
 Карта планируемого размещения объектов местного значения Сланцевского городского поселения



Примечание: Номера в подвале почтовых объектов соответствуют номерам в таблице "Планировка для размещения объектов местного значения поселения" включенной в территориальный план поселения.

Приложение
к Генеральному плану
муниципального образования
Сланцевское городское поселение
Сланцевского муниципального района
Ленинградской области
(новая редакция)

Сведения о границах населенных пунктов,
входящих в состав муниципального образования
Сланцевское городское поселение
Сланцевского муниципального района
Ленинградской области
(новая редакция)

Графическое описание
местоположения границ населенных пунктов, территориальных зон, особо охраняемых природных территорий, зон с особыми условиями использования территории
город Сланцы
_____ (наименование объекта, местоположение границ которого описано (далее – объект))

Раздел 1

Сведения об объекте		
№ п/п	Характеристики объекта	Описание характеристик
1	Местоположение объекта	Ленинградская область, Сланцевский муниципальный район, Сланцевское городское поселение
2	Площадь объекта +/- величина погрешности определения площади (Р +/- Дельта Р)	(38440931 +/- 21700) м ²
3	Иные характеристики объекта	

Раздел 2

Сведения о местоположении границ объекта					
1. Система координат МСК-47 зона 1					
2. Сведения о характерных точках границ объекта					
Обозначение характерных точек границ	Координаты, м		Метод определения координат характерной точки	Средняя квадратическая погрешность положения характерной точки (Mt), м	Описание обозначения точки на местности (при наличии)
	X	Y			
1	2	3	4	5	6
1	341712,06	1258070,59	Картометрический	1,00	
2	341716,28	1258158,74	Картометрический	1,00	
3	341723,01	1258346,52	Картометрический	1,00	
4	341724,33	1258487,40	Картометрический	1,00	
5	341724,69	1258528,32	Картометрический	1,00	
6	341636,82	1258530,87	Картометрический	1,00	
7	341268,65	1258540,84	Картометрический	1,00	
8	341268,89	1258498,55	Картометрический	1,00	
9	341179,81	1258500,84	Картометрический	1,00	
10	341194,74	1258492,05	Картометрический	1,00	
11	341211,68	1258482,30	Картометрический	1,00	
12	341228,00	1258474,13	Картометрический	1,00	
13	341250,33	1258466,06	Картометрический	1,00	

1	2	3	4	5	6
14	341281,02	1258459,70	Картометрический	1,00	
15	341323,41	1258460,91	Картометрический	1,00	
16	341323,39	1258455,21	Картометрический	1,00	
17	341398,90	1258455,21	Картометрический	1,00	
18	341479,96	1258451,59	Картометрический	1,00	
19	341564,31	1258447,83	Картометрический	1,00	
20	341564,06	1258445,21	Картометрический	1,00	
21	341477,50	1258448,95	Картометрический	1,00	
22	341398,95	1258452,31	Картометрический	1,00	
23	341323,44	1258452,22	Картометрический	1,00	
24	341323,63	1258446,12	Картометрический	1,00	
25	341281,65	1258444,51	Картометрический	1,00	
26	341246,75	1258450,81	Картометрический	1,00	
27	341224,62	1258459,49	Картометрический	1,00	
28	341207,69	1258468,05	Картометрический	1,00	
29	341187,94	1258478,36	Картометрический	1,00	
30	341171,60	1258488,12	Картометрический	1,00	
31	341145,29	1258508,95	Картометрический	1,00	
32	341121,80	1258508,29	Картометрический	1,00	
33	341114,80	1258508,09	Картометрический	1,00	
34	341056,19	1258506,46	Картометрический	1,00	
35	341059,43	1258367,87	Картометрический	1,00	
36	341065,15	1258124,16	Картометрический	1,00	
37	341260,65	1258117,19	Картометрический	1,00	
38	341259,27	1258079,81	Картометрический	1,00	
39	341457,02	1258075,58	Картометрический	1,00	
40	341489,90	1258074,90	Картометрический	1,00	
41	341680,34	1258071,47	Картометрический	1,00	
1	341712,06	1258070,59	Картометрический	1,00	
42	348016,43	1257758,97	Картометрический	1,00	
43	348049,34	1257785,34	Картометрический	1,00	
44	348085,29	1257894,34	Картометрический	1,00	
45	348018,85	1258150,22	Картометрический	1,00	
46	348074,67	1258330,39	Картометрический	1,00	
47	348058,85	1258338,90	Картометрический	1,00	
48	348084,16	1258401,35	Картометрический	1,00	
49	348354,42	1258715,11	Картометрический	1,00	
50	348803,47	1259067,75	Картометрический	1,00	
51	348701,36	1259358,26	Картометрический	1,00	
52	348631,83	1259371,77	Картометрический	1,00	
53	348601,83	1259376,14	Картометрический	1,00	
54	348582,74	1259383,27	Картометрический	1,00	
55	348493,81	1259416,48	Картометрический	1,00	
56	348433,61	1259389,65	Картометрический	1,00	

1	2	3	4	5	6
57	348383,50	1259384,69	Картометрический	1,00	
58	348361,38	1259382,50	Картометрический	1,00	
59	348276,11	1259471,90	Картометрический	1,00	
60	348210,91	1259540,25	Картометрический	1,00	
61	348049,11	1259330,98	Картометрический	1,00	
62	348018,88	1259278,20	Картометрический	1,00	
63	347985,61	1259236,57	Картометрический	1,00	
64	347980,56	1259232,31	Картометрический	1,00	
65	347977,15	1259232,76	Картометрический	1,00	
66	347947,50	1259196,98	Картометрический	1,00	
67	347904,55	1259138,92	Картометрический	1,00	
68	347857,85	1259176,00	Картометрический	1,00	
69	347855,67	1259176,80	Картометрический	1,00	
70	347850,58	1259179,97	Картометрический	1,00	
71	347846,67	1259182,50	Картометрический	1,00	
72	347845,20	1259298,79	Картометрический	1,00	
73	347851,05	1259366,17	Картометрический	1,00	
74	347908,10	1259440,90	Картометрический	1,00	
75	347964,02	1259397,31	Картометрический	1,00	
76	348121,29	1259634,21	Картометрический	1,00	
77	348098,71	1259657,89	Картометрический	1,00	
78	348013,87	1259595,10	Картометрический	1,00	
79	348018,84	1259694,45	Картометрический	1,00	
80	347938,08	1259594,50	Картометрический	1,00	
81	347868,34	1259509,46	Картометрический	1,00	
82	347801,58	1259429,88	Картометрический	1,00	
83	347730,60	1259345,27	Картометрический	1,00	
84	347666,05	1259267,92	Картометрический	1,00	
85	347522,26	1259095,62	Картометрический	1,00	
86	347480,05	1259045,04	Картометрический	1,00	
87	347322,53	1258839,81	Картометрический	1,00	
88	347293,30	1258830,91	Картометрический	1,00	
89	347286,70	1258836,88	Картометрический	1,00	
90	347279,10	1258843,11	Картометрический	1,00	
91	347232,64	1258881,53	Картометрический	1,00	
92	347127,80	1258968,12	Картометрический	1,00	
93	347069,58	1259015,41	Картометрический	1,00	
94	347009,40	1259064,24	Картометрический	1,00	
95	346962,94	1259102,06	Картометрический	1,00	
96	346939,46	1259121,17	Картометрический	1,00	
97	346793,44	1259240,03	Картометрический	1,00	
98	346765,92	1259262,43	Картометрический	1,00	
99	346593,13	1259403,08	Картометрический	1,00	
100	346548,23	1259439,63	Картометрический	1,00	

1	2	3	4	5	6
101	346338,52	1259610,33	Картометрический	1,00	
102	346315,35	1259629,43	Картометрический	1,00	
103	346186,04	1259736,03	Картометрический	1,00	
104	346161,83	1259755,99	Картометрический	1,00	
105	345990,94	1259896,95	Картометрический	1,00	
106	345964,61	1259918,67	Картометрический	1,00	
107	345930,54	1259945,71	Картометрический	1,00	
108	345787,55	1260059,19	Картометрический	1,00	
109	345694,17	1260133,30	Картометрический	1,00	
110	345472,66	1260300,21	Картометрический	1,00	
111	345148,41	1260544,53	Картометрический	1,00	
112	344847,62	1260808,18	Картометрический	1,00	
113	344905,33	1260933,94	Картометрический	1,00	
114	344969,50	1261051,67	Картометрический	1,00	
115	344984,64	1261105,96	Картометрический	1,00	
116	345023,79	1261195,63	Картометрический	1,00	
117	345394,22	1260985,61	Картометрический	1,00	
118	345348,11	1260892,45	Картометрический	1,00	
119	345640,03	1260750,70	Картометрический	1,00	
120	345823,63	1261055,45	Картометрический	1,00	
121	345859,98	1261082,22	Картометрический	1,00	
122	346086,80	1261352,46	Картометрический	1,00	
123	346096,64	1261362,46	Картометрический	1,00	
124	346039,74	1261462,73	Картометрический	1,00	
125	345987,06	1261568,06	Картометрический	1,00	
126	345976,26	1261602,18	Картометрический	1,00	
127	345972,28	1261614,55	Картометрический	1,00	
128	345950,42	1261709,69	Картометрический	1,00	
129	345923,94	1261810,06	Картометрический	1,00	
130	345911,09	1261867,93	Картометрический	1,00	
131	345908,51	1261878,77	Картометрический	1,00	
132	345894,56	1261937,47	Картометрический	1,00	
133	345885,46	1262014,94	Картометрический	1,00	
134	345883,60	1262030,91	Картометрический	1,00	
135	345868,93	1262157,10	Картометрический	1,00	
136	345857,92	1262256,10	Картометрический	1,00	
137	345855,89	1262275,53	Картометрический	1,00	
138	345855,84	1262275,90	Картометрический	1,00	
139	345844,61	1262365,21	Картометрический	1,00	
140	345806,07	1262700,96	Картометрический	1,00	
141	345804,03	1262718,65	Картометрический	1,00	
142	345803,91	1262719,40	Картометрический	1,00	
143	345790,63	1262804,53	Картометрический	1,00	
144	345781,82	1262895,87	Картометрический	1,00	

1	2	3	4	5	6
145	345778,48	1262923,12	Картометрический	1,00	
146	345790,92	1262957,79	Картометрический	1,00	
147	345787,06	1262960,49	Картометрический	1,00	
148	345784,62	1262962,20	Картометрический	1,00	
149	345788,42	1262977,87	Картометрический	1,00	
150	345856,06	1263239,35	Картометрический	1,00	
151	345610,93	1263518,40	Картометрический	1,00	
152	345485,72	1263669,79	Картометрический	1,00	
153	345474,89	1263683,63	Картометрический	1,00	
154	345452,79	1263712,43	Картометрический	1,00	
155	345436,34	1263733,85	Картометрический	1,00	
156	345406,91	1263771,88	Картометрический	1,00	
157	345392,25	1263790,09	Картометрический	1,00	
158	345306,46	1263882,72	Картометрический	1,00	
159	345179,02	1264032,90	Картометрический	1,00	
160	345104,00	1264053,17	Картометрический	1,00	
161	345095,23	1264098,74	Картометрический	1,00	
162	345019,50	1264142,35	Картометрический	1,00	
163	344971,36	1264170,07	Картометрический	1,00	
164	344968,29	1264160,66	Картометрический	1,00	
165	344946,80	1264171,36	Картометрический	1,00	
166	344950,48	1264182,09	Картометрический	1,00	
167	344937,43	1264189,61	Картометрический	1,00	
168	344934,33	1264194,41	Картометрический	1,00	
169	344953,37	1264249,97	Картометрический	1,00	
170	344994,48	1264313,50	Картометрический	1,00	
171	344965,67	1264323,49	Картометрический	1,00	
172	344987,01	1264387,46	Картометрический	1,00	
173	345029,59	1264487,37	Картометрический	1,00	
174	345097,71	1264584,94	Картометрический	1,00	
175	345165,75	1264680,31	Картометрический	1,00	
176	345274,72	1264809,67	Картометрический	1,00	
177	345293,77	1264834,54	Картометрический	1,00	
178	345436,27	1265010,28	Картометрический	1,00	
179	345504,88	1265072,24	Картометрический	1,00	
180	345647,99	1265246,78	Картометрический	1,00	
181	345404,61	1265021,87	Картометрический	1,00	
182	345368,37	1264988,34	Картометрический	1,00	
183	345330,04	1264953,34	Картометрический	1,00	
184	345290,19	1264916,93	Картометрический	1,00	
185	345252,20	1264882,64	Картометрический	1,00	
186	345109,64	1264742,91	Картометрический	1,00	
187	345049,21	1264680,67	Картометрический	1,00	
188	345032,14	1264698,81	Картометрический	1,00	

1	2	3	4	5	6
189	345019,34	1264686,78	Картометрический	1,00	
190	344970,58	1264771,56	Картометрический	1,00	
191	344841,39	1264992,51	Картометрический	1,00	
192	344822,92	1265024,27	Картометрический	1,00	
193	344803,51	1265059,79	Картометрический	1,00	
194	344784,11	1265090,55	Картометрический	1,00	
195	344778,64	1265115,65	Картометрический	1,00	
196	344736,73	1265096,78	Картометрический	1,00	
197	344734,79	1265073,08	Картометрический	1,00	
198	344734,32	1265059,53	Картометрический	1,00	
199	344723,52	1264901,57	Картометрический	1,00	
200	344896,93	1264596,69	Картометрический	1,00	
201	344811,20	1264504,79	Картометрический	1,00	
202	344764,31	1264536,12	Картометрический	1,00	
203	344702,25	1264571,24	Картометрический	1,00	
204	344681,91	1264663,96	Картометрический	1,00	
205	344498,80	1264670,34	Картометрический	1,00	
206	344257,94	1264868,93	Картометрический	1,00	
207	344141,03	1264862,25	Картометрический	1,00	
208	344061,81	1264807,11	Картометрический	1,00	
209	344107,66	1264745,87	Картометрический	1,00	
210	344126,49	1264717,64	Картометрический	1,00	
211	344106,45	1264695,26	Картометрический	1,00	
212	344082,34	1264665,34	Картометрический	1,00	
213	344057,52	1264638,82	Картометрический	1,00	
214	344037,58	1264643,43	Картометрический	1,00	
215	344025,91	1264627,56	Картометрический	1,00	
216	343974,06	1264587,57	Картометрический	1,00	
217	343938,94	1264508,06	Картометрический	1,00	
218	343715,69	1263983,98	Картометрический	1,00	
219	343720,55	1263986,92	Картометрический	1,00	
220	343707,90	1263962,34	Картометрический	1,00	
221	343718,39	1263951,60	Картометрический	1,00	
222	343690,32	1263882,48	Картометрический	1,00	
223	343664,77	1263818,55	Картометрический	1,00	
224	343603,18	1263675,46	Картометрический	1,00	
225	343585,79	1263679,89	Картометрический	1,00	
226	343445,73	1263603,78	Картометрический	1,00	
227	343245,68	1263495,07	Картометрический	1,00	
228	343089,89	1263409,91	Картометрический	1,00	
229	343065,50	1263397,14	Картометрический	1,00	
230	343002,38	1263339,27	Картометрический	1,00	
231	342975,28	1263314,43	Картометрический	1,00	
232	342818,92	1263171,06	Картометрический	1,00	

1	2	3	4	5	6
233	342742,19	1263169,33	Картометрический	1,00	
234	342678,52	1263167,66	Картометрический	1,00	
235	342678,20	1263163,64	Картометрический	1,00	
236	342678,48	1263163,50	Картометрический	1,00	
237	342677,83	1263155,54	Картометрический	1,00	
238	342676,99	1263155,46	Картометрический	1,00	
239	342648,72	1263152,75	Картометрический	1,00	
240	342598,20	1263148,68	Картометрический	1,00	
241	342571,34	1263114,40	Картометрический	1,00	
242	342480,60	1263089,43	Картометрический	1,00	
243	342463,12	1263062,88	Картометрический	1,00	
244	342441,67	1263066,68	Картометрический	1,00	
245	342440,19	1263074,85	Картометрический	1,00	
246	342339,75	1263055,55	Картометрический	1,00	
247	342179,73	1263136,76	Картометрический	1,00	
248	342168,92	1263151,40	Картометрический	1,00	
249	342131,58	1263268,34	Картометрический	1,00	
250	342096,87	1263246,74	Картометрический	1,00	
251	342077,06	1263268,48	Картометрический	1,00	
252	342075,30	1263266,31	Картометрический	1,00	
253	342062,55	1263267,45	Картометрический	1,00	
254	342025,69	1263317,51	Картометрический	1,00	
255	342024,04	1263316,21	Картометрический	1,00	
256	341962,34	1263396,70	Картометрический	1,00	
257	341954,95	1263391,40	Картометрический	1,00	
258	341933,01	1263402,43	Картометрический	1,00	
259	341901,62	1263420,30	Картометрический	1,00	
260	341933,38	1263441,61	Картометрический	1,00	
261	341928,85	1263448,70	Картометрический	1,00	
262	341926,25	1263466,44	Картометрический	1,00	
263	341928,14	1263473,00	Картометрический	1,00	
264	341977,18	1263505,26	Картометрический	1,00	
265	341969,87	1263514,31	Картометрический	1,00	
266	341978,89	1263520,57	Картометрический	1,00	
267	341781,19	1263740,52	Картометрический	1,00	
268	341735,83	1263799,87	Картометрический	1,00	
269	341720,98	1263823,68	Картометрический	1,00	
270	341709,95	1263838,86	Картометрический	1,00	
271	341706,50	1263843,61	Картометрический	1,00	
272	341704,43	1263847,64	Картометрический	1,00	
273	341696,19	1263857,67	Картометрический	1,00	
274	341691,72	1263861,75	Картометрический	1,00	
275	341691,58	1263861,87	Картометрический	1,00	
276	341687,80	1263865,98	Картометрический	1,00	

1	2	3	4	5	6
277	341683,53	1263869,67	Картометрический	1,00	
278	341681,49	1263870,94	Картометрический	1,00	
279	341670,04	1263875,79	Картометрический	1,00	
280	341669,92	1263875,90	Картометрический	1,00	
281	341669,88	1263875,92	Картометрический	1,00	
282	341662,69	1263882,43	Картометрический	1,00	
283	341649,55	1263910,64	Картометрический	1,00	
284	341613,64	1263914,99	Картометрический	1,00	
285	341571,60	1263938,79	Картометрический	1,00	
286	341388,21	1263976,38	Картометрический	1,00	
287	341333,89	1263987,54	Картометрический	1,00	
288	341300,04	1263992,38	Картометрический	1,00	
289	341298,92	1264035,16	Картометрический	1,00	
290	341268,36	1264068,09	Картометрический	1,00	
291	340916,05	1264090,29	Картометрический	1,00	
292	340904,15	1264032,95	Картометрический	1,00	
293	340887,27	1264016,94	Картометрический	1,00	
294	340884,92	1263994,17	Картометрический	1,00	
295	340864,35	1263939,09	Картометрический	1,00	
296	340733,78	1263758,70	Картометрический	1,00	
297	340702,78	1263765,80	Картометрический	1,00	
298	340605,65	1263634,79	Картометрический	1,00	
299	340627,57	1263610,32	Картометрический	1,00	
300	340629,37	1263608,30	Картометрический	1,00	
301	340400,10	1263216,96	Картометрический	1,00	
302	340248,05	1263043,30	Картометрический	1,00	
303	340142,20	1262708,63	Картометрический	1,00	
304	340161,10	1262695,55	Картометрический	1,00	
305	340169,55	1262661,05	Картометрический	1,00	
306	340180,78	1262618,52	Картометрический	1,00	
307	340220,97	1262611,09	Картометрический	1,00	
308	340247,69	1262606,14	Картометрический	1,00	
309	340296,32	1262558,84	Картометрический	1,00	
310	340368,40	1262554,53	Картометрический	1,00	
311	340371,35	1262538,58	Картометрический	1,00	
312	340345,08	1262511,54	Картометрический	1,00	
313	340366,71	1262485,15	Картометрический	1,00	
314	340420,34	1262464,61	Картометрический	1,00	
315	340463,20	1262454,56	Картометрический	1,00	
316	340505,68	1262465,82	Картометрический	1,00	
317	340524,83	1262431,41	Картометрический	1,00	
318	340544,82	1262406,75	Картометрический	1,00	
319	340554,69	1262394,51	Картометрический	1,00	
320	340582,51	1262314,88	Картометрический	1,00	

1	2	3	4	5	6
321	340628,40	1262278,20	Картометрический	1,00	
322	340659,30	1262226,83	Картометрический	1,00	
323	340681,29	1262204,58	Картометрический	1,00	
324	340725,67	1262183,62	Картометрический	1,00	
325	340763,37	1262162,80	Картометрический	1,00	
326	340785,02	1262139,10	Картометрический	1,00	
327	340801,69	1262091,33	Картометрический	1,00	
328	340818,09	1262062,22	Картометрический	1,00	
329	340830,30	1262051,80	Картометрический	1,00	
330	340861,30	1262025,49	Картометрический	1,00	
331	340877,79	1261988,40	Картометрический	1,00	
332	340910,05	1261975,52	Картометрический	1,00	
333	340962,84	1261974,08	Картометрический	1,00	
334	340962,90	1261914,43	Картометрический	1,00	
335	340944,80	1261867,67	Картометрический	1,00	
336	340958,00	1261867,43	Картометрический	1,00	
337	341218,21	1261889,68	Картометрический	1,00	
338	341387,68	1261896,41	Картометрический	1,00	
339	341493,14	1261901,17	Картометрический	1,00	
340	341635,01	1261907,58	Картометрический	1,00	
341	341704,47	1261910,95	Картометрический	1,00	
342	341762,41	1261793,22	Картометрический	1,00	
343	341805,26	1261708,38	Картометрический	1,00	
344	342007,53	1261296,81	Картометрический	1,00	
345	341989,35	1261242,51	Картометрический	1,00	
346	341911,47	1261009,54	Картометрический	1,00	
347	341912,34	1261009,35	Картометрический	1,00	
348	341841,91	1261000,83	Картометрический	1,00	
349	341733,16	1261091,95	Картометрический	1,00	
350	341708,76	1261113,14	Картометрический	1,00	
351	341704,79	1261106,71	Картометрический	1,00	
352	341684,91	1261124,80	Картометрический	1,00	
353	341662,09	1261091,76	Картометрический	1,00	
354	341595,08	1260983,85	Картометрический	1,00	
355	341559,54	1261016,53	Картометрический	1,00	
356	341500,06	1261071,26	Картометрический	1,00	
357	341366,22	1260985,91	Картометрический	1,00	
358	341308,19	1260937,11	Картометрический	1,00	
359	341248,71	1260886,75	Картометрический	1,00	
360	341157,96	1260805,16	Картометрический	1,00	
361	341063,27	1260810,33	Картометрический	1,00	
362	341003,16	1260767,67	Картометрический	1,00	
363	341017,89	1260726,51	Картометрический	1,00	
364	340962,97	1260682,90	Картометрический	1,00	

1	2	3	4	5	6
365	341005,40	1260600,41	Картометрический	1,00	
366	340871,98	1260488,31	Картометрический	1,00	
367	340806,32	1260433,08	Картометрический	1,00	
368	340797,55	1260424,53	Картометрический	1,00	
369	340673,61	1260317,33	Картометрический	1,00	
370	340648,76	1260295,78	Картометрический	1,00	
371	340658,45	1260246,95	Картометрический	1,00	
372	340542,60	1260226,17	Картометрический	1,00	
373	340437,79	1260207,37	Картометрический	1,00	
374	340424,56	1260203,68	Картометрический	1,00	
375	340366,00	1260194,39	Картометрический	1,00	
376	340351,14	1260187,25	Картометрический	1,00	
377	340360,17	1260160,56	Картометрический	1,00	
378	340380,30	1260119,39	Картометрический	1,00	
379	340396,30	1260049,01	Картометрический	1,00	
380	340399,87	1260032,70	Картометрический	1,00	
381	340263,29	1260148,57	Картометрический	1,00	
382	340220,19	1260191,62	Картометрический	1,00	
383	340180,89	1260232,94	Картометрический	1,00	
384	340136,16	1260271,71	Картометрический	1,00	
385	340013,84	1260377,75	Картометрический	1,00	
386	339917,68	1260456,30	Картометрический	1,00	
387	339849,97	1260514,74	Картометрический	1,00	
388	339821,94	1260532,28	Картометрический	1,00	
389	339784,96	1260544,40	Картометрический	1,00	
390	339751,41	1260548,63	Картометрический	1,00	
391	339710,35	1260543,36	Картометрический	1,00	
392	339660,38	1260530,25	Картометрический	1,00	
393	339589,31	1260509,64	Картометрический	1,00	
394	339600,37	1260499,68	Картометрический	1,00	
395	339316,19	1260426,77	Картометрический	1,00	
396	339229,68	1260408,94	Картометрический	1,00	
397	339167,40	1260385,65	Картометрический	1,00	
398	339157,14	1260381,82	Картометрический	1,00	
399	339095,73	1260387,93	Картометрический	1,00	
400	339095,73	1260387,88	Картометрический	1,00	
401	338433,14	1260504,87	Картометрический	1,00	
402	338436,81	1260403,16	Картометрический	1,00	
403	338437,44	1260385,53	Картометрический	1,00	
404	338442,76	1260144,60	Картометрический	1,00	
405	338458,45	1259831,67	Картометрический	1,00	
406	338484,85	1259735,85	Картометрический	1,00	
407	338674,73	1259521,37	Картометрический	1,00	
408	338988,77	1259602,19	Картометрический	1,00	

1	2	3	4	5	6
409	339140,12	1259630,68	Картометрический	1,00	
410	339487,72	1259712,08	Картометрический	1,00	
411	339489,13	1259710,94	Картометрический	1,00	
412	339934,68	1259703,95	Картометрический	1,00	
413	340124,50	1259583,29	Картометрический	1,00	
414	340163,38	1259633,05	Картометрический	1,00	
415	340185,08	1259626,81	Картометрический	1,00	
416	340186,21	1259632,97	Картометрический	1,00	
417	340736,22	1259694,07	Картометрический	1,00	
418	340725,48	1259706,87	Картометрический	1,00	
419	340705,30	1259731,78	Картометрический	1,00	
420	340671,73	1259773,32	Картометрический	1,00	
421	340666,93	1259782,50	Картометрический	1,00	
422	340691,32	1259773,50	Картометрический	1,00	
423	340696,75	1259771,49	Картометрический	1,00	
424	340770,28	1259744,34	Картометрический	1,00	
425	340849,17	1259744,86	Картометрический	1,00	
426	340889,25	1259741,02	Картометрический	1,00	
427	340916,89	1259738,19	Картометрический	1,00	
428	340960,17	1259754,12	Картометрический	1,00	
429	340985,07	1259771,70	Картометрический	1,00	
430	340996,78	1259779,97	Картометрический	1,00	
431	341055,52	1259833,81	Картометрический	1,00	
432	341113,72	1259840,63	Картометрический	1,00	
433	341140,47	1259858,76	Картометрический	1,00	
434	341164,70	1259891,86	Картометрический	1,00	
435	341184,75	1259972,65	Картометрический	1,00	
436	341438,76	1259972,76	Картометрический	1,00	
437	341452,78	1259971,26	Картометрический	1,00	
438	341454,08	1259975,64	Картометрический	1,00	
439	341667,71	1259968,76	Картометрический	1,00	
440	341736,10	1259967,73	Картометрический	1,00	
441	341776,78	1259967,73	Картометрический	1,00	
442	341840,65	1259967,06	Картометрический	1,00	
443	341858,85	1259965,68	Картометрический	1,00	
444	341910,25	1259965,74	Картометрический	1,00	
445	341927,31	1259954,17	Картометрический	1,00	
446	341945,70	1259876,78	Картометрический	1,00	
447	341959,38	1259805,31	Картометрический	1,00	
448	341995,86	1259641,46	Картометрический	1,00	
449	342218,60	1259471,59	Картометрический	1,00	
450	342267,43	1259437,29	Картометрический	1,00	
451	342917,87	1258939,81	Картометрический	1,00	
452	343147,77	1258745,20	Картометрический	1,00	

1	2	3	4	5	6
453	343209,94	1258701,23	Картометрический	1,00	
454	343208,44	1258528,99	Картометрический	1,00	
455	343206,90	1258306,36	Картометрический	1,00	
456	343204,44	1258178,81	Картометрический	1,00	
457	343123,57	1258136,60	Картометрический	1,00	
458	343085,31	1258117,27	Картометрический	1,00	
459	343060,16	1258104,36	Картометрический	1,00	
460	343035,01	1258091,44	Картометрический	1,00	
461	342986,77	1258065,37	Картометрический	1,00	
462	342870,59	1258002,46	Картометрический	1,00	
463	342696,04	1257907,57	Картометрический	1,00	
464	342548,13	1257826,26	Картометрический	1,00	
465	342525,01	1257848,24	Картометрический	1,00	
466	342498,10	1257853,17	Картометрический	1,00	
467	342469,62	1257838,26	Картометрический	1,00	
468	342459,93	1257843,58	Картометрический	1,00	
469	342420,48	1257828,66	Картометрический	1,00	
470	342408,33	1257824,07	Картометрический	1,00	
471	342410,61	1257815,77	Картометрический	1,00	
472	342192,62	1257700,02	Картометрический	1,00	
473	342174,70	1257685,82	Картометрический	1,00	
474	342173,49	1257651,85	Картометрический	1,00	
475	341904,87	1257516,02	Картометрический	1,00	
476	341907,80	1257462,49	Картометрический	1,00	
477	341871,66	1257447,34	Картометрический	1,00	
478	341820,13	1257426,39	Картометрический	1,00	
479	341820,08	1257427,39	Картометрический	1,00	
480	341770,58	1257400,78	Картометрический	1,00	
481	341760,72	1257395,64	Картометрический	1,00	
482	341701,55	1257365,69	Картометрический	1,00	
483	341660,95	1257344,63	Картометрический	1,00	
484	341571,36	1257375,41	Картометрический	1,00	
485	341543,08	1257385,13	Картометрический	1,00	
486	341543,64	1257388,33	Картометрический	1,00	
487	341514,21	1257396,95	Картометрический	1,00	
488	341472,85	1257405,00	Картометрический	1,00	
489	341442,46	1257414,70	Картометрический	1,00	
490	341365,74	1257429,33	Картометрический	1,00	
491	341345,96	1257463,40	Картометрический	1,00	
492	341311,37	1257443,30	Картометрический	1,00	
493	341286,88	1257458,74	Картометрический	1,00	
494	341267,23	1257452,92	Картометрический	1,00	
495	341259,12	1257462,30	Картометрический	1,00	
496	341254,00	1257467,93	Картометрический	1,00	

1	2	3	4	5	6
497	341249,26	1257473,30	Картометрический	1,00	
498	341223,32	1257474,13	Картометрический	1,00	
499	341212,36	1257487,94	Картометрический	1,00	
500	341205,03	1257501,62	Картометрический	1,00	
501	341172,94	1257515,60	Картометрический	1,00	
502	341168,33	1257489,48	Картометрический	1,00	
503	341132,56	1257500,24	Картометрический	1,00	
504	341118,01	1257498,45	Картометрический	1,00	
505	341119,87	1257490,89	Картометрический	1,00	
506	341118,08	1257477,63	Картометрический	1,00	
507	341107,17	1257465,24	Картометрический	1,00	
508	341075,47	1257449,71	Картометрический	1,00	
509	341049,45	1257422,94	Картометрический	1,00	
510	341035,36	1257377,53	Картометрический	1,00	
511	341037,06	1257339,28	Картометрический	1,00	
512	341049,65	1257304,95	Картометрический	1,00	
513	341078,84	1257273,30	Картометрический	1,00	
514	341109,52	1257229,62	Картометрический	1,00	
515	341159,34	1257205,28	Картометрический	1,00	
516	341225,12	1257198,99	Картометрический	1,00	
517	341229,29	1257199,38	Картометрический	1,00	
518	341265,10	1257202,70	Картометрический	1,00	
519	341284,34	1257200,15	Картометрический	1,00	
520	341332,78	1257149,65	Картометрический	1,00	
521	341333,64	1257140,34	Картометрический	1,00	
522	341328,11	1257132,04	Картометрический	1,00	
523	341310,27	1257114,95	Картометрический	1,00	
524	341247,72	1257090,98	Картометрический	1,00	
525	341241,99	1257062,57	Картометрический	1,00	
526	341248,77	1257046,56	Картометрический	1,00	
527	341266,40	1257032,85	Картометрический	1,00	
528	341308,81	1257018,72	Картометрический	1,00	
529	341350,19	1257016,68	Картометрический	1,00	
530	341362,88	1257023,69	Картометрический	1,00	
531	341386,57	1257040,35	Картометрический	1,00	
532	341392,92	1257068,36	Картометрический	1,00	
533	341399,24	1257081,02	Картометрический	1,00	
534	341409,70	1257096,97	Картометрический	1,00	
535	341423,83	1257108,45	Картометрический	1,00	
536	341434,12	1257110,75	Картометрический	1,00	
537	341451,00	1257107,02	Картометрический	1,00	
538	341480,83	1257089,48	Картометрический	1,00	
539	341490,97	1257075,50	Картометрический	1,00	
540	341506,69	1257037,55	Картометрический	1,00	

1	2	3	4	5	6
541	341504,97	1257004,82	Картометрический	1,00	
542	341492,05	1256981,91	Картометрический	1,00	
543	341448,59	1256959,60	Картометрический	1,00	
544	341351,35	1256941,24	Картометрический	1,00	
545	341255,33	1256938,16	Картометрический	1,00	
546	341225,72	1256943,71	Картометрический	1,00	
547	341110,02	1256965,89	Картометрический	1,00	
548	341040,70	1256989,51	Картометрический	1,00	
549	340884,08	1256991,05	Картометрический	1,00	
550	340806,55	1256979,24	Картометрический	1,00	
551	340778,30	1256969,48	Картометрический	1,00	
552	340617,76	1256962,81	Картометрический	1,00	
553	340541,77	1256953,05	Картометрический	1,00	
554	340435,99	1256954,59	Картометрический	1,00	
555	340365,13	1256946,38	Картометрический	1,00	
556	340266,03	1256982,83	Картометрический	1,00	
557	340227,06	1256998,68	Картометрический	1,00	
558	340044,15	1256997,28	Картометрический	1,00	
559	339920,97	1256998,68	Картометрический	1,00	
560	339942,69	1256947,37	Картометрический	1,00	
561	339958,38	1256891,46	Картометрический	1,00	
562	339962,04	1256820,27	Картометрический	1,00	
563	339960,24	1256709,92	Картометрический	1,00	
564	339959,68	1256675,52	Картометрический	1,00	
565	339959,34	1256654,45	Картометрический	1,00	
566	339975,31	1256603,16	Картометрический	1,00	
567	340029,50	1256602,55	Картометрический	1,00	
568	340249,80	1256599,35	Картометрический	1,00	
569	340413,53	1256602,88	Картометрический	1,00	
570	340413,30	1256600,25	Картометрический	1,00	
571	340602,82	1256604,32	Картометрический	1,00	
572	340611,89	1256604,52	Картометрический	1,00	
573	340613,31	1256630,15	Картометрический	1,00	
574	340623,19	1256630,29	Картометрический	1,00	
575	340650,39	1256624,70	Картометрический	1,00	
576	340900,39	1256632,28	Картометрический	1,00	
577	340926,56	1256631,72	Картометрический	1,00	
578	340953,49	1256626,88	Картометрический	1,00	
579	340977,50	1256618,78	Картометрический	1,00	
580	341001,51	1256606,78	Картометрический	1,00	
581	341017,09	1256589,32	Картометрический	1,00	
582	341022,84	1256571,14	Картометрический	1,00	
583	341032,78	1256558,14	Картометрический	1,00	
584	341042,09	1256516,49	Картометрический	1,00	

1	2	3	4	5	6
585	341023,02	1256502,70	Картометрический	1,00	
586	340970,65	1256506,64	Картометрический	1,00	
587	340956,81	1256507,72	Картометрический	1,00	
588	340934,52	1256497,96	Картометрический	1,00	
589	340960,12	1256500,27	Картометрический	1,00	
590	341013,57	1256485,29	Картометрический	1,00	
591	341033,65	1256431,27	Картометрический	1,00	
592	341034,83	1256422,95	Картометрический	1,00	
593	341012,88	1256421,21	Картометрический	1,00	
594	341029,89	1256298,38	Картометрический	1,00	
595	341051,09	1256145,35	Картометрический	1,00	
596	341079,92	1256152,09	Картометрический	1,00	
597	341081,16	1256148,23	Картометрический	1,00	
598	341083,29	1256141,60	Картометрический	1,00	
599	341092,91	1256136,35	Картометрический	1,00	
600	341338,30	1256185,57	Картометрический	1,00	
601	341408,63	1256198,48	Картометрический	1,00	
602	341615,19	1256236,37	Картометрический	1,00	
603	341723,47	1256256,21	Картометрический	1,00	
604	342032,07	1256318,27	Картометрический	1,00	
605	342084,94	1256328,16	Картометрический	1,00	
606	342385,79	1256383,44	Картометрический	1,00	
607	342586,55	1256425,04	Картометрический	1,00	
608	342597,14	1256428,11	Картометрический	1,00	
609	342611,70	1256431,14	Картометрический	1,00	
610	342649,14	1256438,93	Картометрический	1,00	
611	342688,55	1256447,13	Картометрический	1,00	
612	342894,53	1256487,37	Картометрический	1,00	
613	342906,26	1256488,76	Картометрический	1,00	
614	342935,21	1256492,19	Картометрический	1,00	
615	342950,08	1256433,79	Картометрический	1,00	
616	342956,42	1256425,92	Картометрический	1,00	
617	342985,65	1256427,89	Картометрический	1,00	
618	343040,84	1256431,61	Картометрический	1,00	
619	343125,91	1256445,82	Картометрический	1,00	
620	343132,91	1256455,01	Картометрический	1,00	
621	343139,36	1256483,00	Картометрический	1,00	
622	343180,70	1256485,84	Картометрический	1,00	
623	343177,86	1256545,77	Картометрический	1,00	
624	343257,46	1256559,98	Картометрический	1,00	
625	343548,22	1256596,38	Картометрический	1,00	
626	343170,96	1256886,25	Картометрический	1,00	
627	343115,51	1256920,23	Картометрический	1,00	
628	343044,61	1256953,56	Картометрический	1,00	

1	2	3	4	5	6
629	342992,42	1256967,65	Картометрический	1,00	
630	342984,10	1256973,19	Картометрический	1,00	
631	342974,28	1256979,72	Картометрический	1,00	
632	342972,19	1256988,36	Картометрический	1,00	
633	342978,10	1256991,25	Картометрический	1,00	
634	342988,10	1256996,14	Картометрический	1,00	
635	342994,32	1256999,19	Картометрический	1,00	
636	343055,46	1256983,25	Картометрический	1,00	
637	343129,77	1256948,45	Картометрический	1,00	
638	343140,14	1256942,10	Картометрический	1,00	
639	343141,01	1256938,85	Картометрический	1,00	
640	343141,27	1256938,77	Картометрический	1,00	
641	343141,43	1256938,15	Картометрический	1,00	
642	343152,53	1256934,54	Картометрический	1,00	
643	343188,77	1256912,60	Картометрический	1,00	
644	343270,98	1256850,26	Картометрический	1,00	
645	343402,35	1256748,88	Картометрический	1,00	
646	343656,78	1256552,87	Картометрический	1,00	
647	343673,08	1256541,04	Картометрический	1,00	
648	343689,96	1256529,60	Картометрический	1,00	
649	343715,04	1256515,18	Картометрический	1,00	
650	343741,13	1256502,49	Картометрический	1,00	
651	343774,48	1256488,87	Картометрический	1,00	
652	343820,74	1256474,65	Картометрический	1,00	
653	343856,29	1256467,52	Картометрический	1,00	
654	343941,54	1256447,79	Картометрический	1,00	
655	343991,05	1256442,84	Картометрический	1,00	
656	344224,38	1256419,49	Картометрический	1,00	
657	344283,94	1256423,79	Картометрический	1,00	
658	344600,89	1256390,42	Картометрический	1,00	
659	344625,85	1256383,98	Картометрический	1,00	
660	344662,30	1256370,38	Картометрический	1,00	
661	344685,55	1256359,05	Картометрический	1,00	
662	344705,83	1256347,52	Картометрический	1,00	
663	344732,69	1256328,40	Картометрический	1,00	
664	344757,06	1256306,01	Картометрический	1,00	
665	344845,05	1256215,97	Картометрический	1,00	
666	344814,88	1256222,22	Картометрический	1,00	
667	344906,39	1256144,32	Картометрический	1,00	
668	344919,50	1256139,84	Картометрический	1,00	
669	344986,35	1256071,48	Картометрический	1,00	
670	345045,76	1256113,28	Картометрический	1,00	
671	345061,09	1256112,39	Картометрический	1,00	
672	345137,14	1256128,94	Картометрический	1,00	

1	2	3	4	5	6
673	345207,57	1256163,66	Картометрический	1,00	
674	345269,07	1256215,17	Картометрический	1,00	
675	345313,14	1256284,80	Картометрический	1,00	
676	345325,34	1256309,98	Картометрический	1,00	
677	345524,98	1256450,43	Картометрический	1,00	
678	345557,25	1256473,13	Картометрический	1,00	
679	345643,98	1256534,14	Картометрический	1,00	
680	345691,73	1256568,34	Картометрический	1,00	
681	345767,37	1256621,27	Картометрический	1,00	
682	345794,94	1256621,39	Картометрический	1,00	
683	345804,85	1256623,24	Картометрический	1,00	
684	345812,74	1256629,20	Картометрический	1,00	
685	345817,09	1256637,03	Картометрический	1,00	
686	345818,46	1256657,03	Картометрический	1,00	
687	345853,55	1256681,58	Картометрический	1,00	
688	345854,51	1256856,91	Картометрический	1,00	
689	346058,18	1256863,42	Картометрический	1,00	
690	346057,95	1256853,74	Картометрический	1,00	
691	346163,78	1256859,55	Картометрический	1,00	
692	346194,56	1256896,09	Картометрический	1,00	
693	346199,71	1256902,70	Картометрический	1,00	
694	346188,01	1256916,62	Картометрический	1,00	
695	346160,54	1256923,20	Картометрический	1,00	
696	346095,33	1256923,21	Картометрический	1,00	
697	345846,13	1256923,15	Картометрический	1,00	
698	345844,74	1256940,00	Картометрический	1,00	
699	345824,34	1256940,03	Картометрический	1,00	
700	345849,70	1257000,00	Картометрический	1,00	
701	345939,13	1257142,72	Картометрический	1,00	
702	345800,73	1257214,90	Картометрический	1,00	
703	345670,73	1257250,14	Картометрический	1,00	
704	345680,75	1257334,04	Картометрический	1,00	
705	345739,84	1257505,48	Картометрический	1,00	
706	345757,86	1257493,20	Картометрический	1,00	
707	345878,20	1257470,03	Картометрический	1,00	
708	345934,73	1257466,30	Картометрический	1,00	
709	345991,47	1257468,76	Картометрический	1,00	
710	346012,38	1257473,33	Картометрический	1,00	
711	346034,21	1257472,42	Картометрический	1,00	
712	346044,16	1257470,16	Картометрический	1,00	
713	346055,77	1257479,89	Картометрический	1,00	
714	346095,85	1257485,93	Картометрический	1,00	
715	346176,19	1257494,00	Картометрический	1,00	
716	346245,45	1257514,27	Картометрический	1,00	

1	2	3	4	5	6
717	346330,30	1257522,18	Картометрический	1,00	
718	346339,89	1257518,00	Картометрический	1,00	
719	346348,24	1257528,10	Картометрический	1,00	
720	346455,87	1257525,83	Картометрический	1,00	
721	346545,52	1257593,64	Картометрический	1,00	
722	346408,12	1257638,84	Картометрический	1,00	
723	346400,16	1257646,31	Картометрический	1,00	
724	346391,67	1257653,70	Картометрический	1,00	
725	346382,61	1257661,27	Картометрический	1,00	
726	346360,40	1257679,36	Картометрический	1,00	
727	346318,72	1257706,24	Картометрический	1,00	
728	346263,55	1257727,28	Картометрический	1,00	
729	346315,05	1257765,58	Картометрический	1,00	
730	346327,52	1257781,10	Картометрический	1,00	
731	346349,36	1257802,20	Картометрический	1,00	
732	346367,13	1257818,33	Картометрический	1,00	
733	346320,52	1257808,64	Картометрический	1,00	
734	346397,92	1257876,04	Картометрический	1,00	
735	346441,52	1257849,67	Картометрический	1,00	
736	346548,10	1257819,26	Картометрический	1,00	
737	346678,12	1257879,64	Картометрический	1,00	
738	346691,26	1257862,06	Картометрический	1,00	
739	346707,15	1257867,24	Картометрический	1,00	
740	346723,59	1257865,16	Картометрический	1,00	
741	346743,92	1257872,64	Картометрический	1,00	
742	346838,66	1258016,00	Картометрический	1,00	
743	347017,61	1257949,55	Картометрический	1,00	
744	347076,82	1257864,38	Картометрический	1,00	
745	347356,58	1257812,36	Картометрический	1,00	
746	347499,86	1257722,40	Картометрический	1,00	
747	347808,37	1257687,79	Картометрический	1,00	
748	347814,46	1257729,65	Картометрический	1,00	
749	347885,26	1257746,88	Картометрический	1,00	
750	347914,19	1257738,34	Картометрический	1,00	
751	347948,47	1257778,38	Картометрический	1,00	
752	347986,44	1257774,63	Картометрический	1,00	
42	348016,43	1257758,97	Картометрический	1,00	
753	345028,20	1264672,50	Картометрический	1,00	
754	345026,52	1264674,28	Картометрический	1,00	
755	345027,79	1264672,08	Картометрический	1,00	
753	345028,20	1264672,50	Картометрический	1,00	
756	342960,95	1257179,48	Картометрический	1,00	
757	342952,53	1257207,95	Картометрический	1,00	
758	342947,70	1257229,19	Картометрический	1,00	

1	2	3	4	5	6
759	342945,37	1257253,68	Картометрический	1,00	
760	342945,03	1257262,82	Картометрический	1,00	
761	342932,32	1257288,39	Картометрический	1,00	
762	342930,44	1257300,48	Картометрический	1,00	
763	342911,31	1257298,27	Картометрический	1,00	
764	342901,72	1257315,58	Картометрический	1,00	
765	342880,18	1257291,25	Картометрический	1,00	
766	342872,82	1257276,22	Картометрический	1,00	
767	342869,38	1257271,47	Картометрический	1,00	
768	342865,20	1257265,70	Картометрический	1,00	
769	342862,01	1257267,85	Картометрический	1,00	
770	342859,26	1257264,58	Картометрический	1,00	
771	342833,49	1257236,27	Картометрический	1,00	
772	342825,60	1257241,53	Картометрический	1,00	
773	342818,79	1257223,76	Картометрический	1,00	
774	342817,65	1257220,76	Картометрический	1,00	
775	342819,01	1257216,94	Картометрический	1,00	
776	342815,16	1257209,93	Картометрический	1,00	
777	342822,61	1257205,83	Картометрический	1,00	
778	342815,37	1257189,44	Картометрический	1,00	
779	342812,06	1257184,42	Картометрический	1,00	
780	342810,48	1257185,22	Картометрический	1,00	
781	342805,61	1257177,20	Картометрический	1,00	
782	342802,41	1257178,76	Картометрический	1,00	
783	342801,96	1257176,23	Картометрический	1,00	
784	342794,68	1257158,63	Картометрический	1,00	
785	342794,52	1257154,32	Картометрический	1,00	
786	342787,13	1257138,13	Картометрический	1,00	
787	342761,25	1257096,50	Картометрический	1,00	
788	342763,82	1257061,96	Картометрический	1,00	
789	342795,09	1257083,10	Картометрический	1,00	
790	342796,82	1257084,08	Картометрический	1,00	
791	342796,68	1257084,34	Картометрический	1,00	
792	342799,73	1257086,05	Картометрический	1,00	
793	342799,88	1257085,79	Картометрический	1,00	
794	342811,71	1257092,46	Картометрический	1,00	
795	342829,70	1257101,99	Картометрический	1,00	
796	342847,16	1257111,92	Картометрический	1,00	
797	342850,80	1257113,66	Картометрический	1,00	
798	342852,68	1257114,81	Картометрический	1,00	
799	342865,06	1257121,36	Картометрический	1,00	
800	342883,94	1257131,80	Картометрический	1,00	
801	342900,36	1257140,86	Картометрический	1,00	
756	342960,95	1257179,48	Картометрический	1,00	

3. Сведения о характерных точках части (частей) границы объекта					
Обозначение характерных точек части границы	Координаты, м		Метод определения координат характерной точки	Средняя квадратическая погрешность положения характерной точки (Mt), м	Описание обозначения точки на местности (при наличии)
	X	Y			

Графическое описание
местоположения границ населенных пунктов, территориальных зон, особо
охраняемых природных территорий, зон с особыми условиями использования
территории
деревня Большие Поля

(наименование объекта, местоположение границ
которого описано (далее – объект))

Раздел 1

Сведения об объекте		
№ п/п	Характеристики объекта	Описание характеристик
1	Местоположение объекта	Ленинградская область, Сланцевский муниципальный район, Сланцевское городское поселение
2	Площадь объекта +/- величина погрешности определения площади (P +/- Дельта P)	(996056 +/- 3493) м ²
3	Иные характеристики объекта	

Раздел 2

Сведения о местоположении границ объекта					
1. Система координат МСК-47 зона 1					
2. Сведения о характерных точках границ объекта					
Обозначение характерных точек границ	Координаты, м		Метод определения координат характерной точки	Средняя квадратическая погрешность положения характерной точки (Mt), м	Описание обозначения точки на местности (при наличии)
	X	Y			
1	2	3	4	5	6
1	347943,98	1257107,34	Картометрический	1,00	
2	347932,19	1257150,49	Картометрический	1,00	
3	347834,59	1257141,52	Картометрический	1,00	
4	347778,43	1257143,95	Картометрический	1,00	
5	347730,59	1257129,50	Картометрический	1,00	
6	347625,76	1257101,07	Картометрический	1,00	
7	347576,32	1257092,10	Картометрический	1,00	
8	347565,69	1257098,65	Картометрический	1,00	
9	347557,36	1257099,43	Картометрический	1,00	
10	347410,77	1257079,72	Картометрический	1,00	
11	347381,06	1257081,65	Картометрический	1,00	
12	347371,06	1257088,83	Картометрический	1,00	

1	2	3	4	5	6
13	347328,63	1257093,05	Картометрический	1,00	
14	347284,57	1257087,14	Картометрический	1,00	
15	347278,20	1257103,81	Картометрический	1,00	
16	347269,18	1257102,09	Картометрический	1,00	
17	347272,23	1257081,42	Картометрический	1,00	
18	347144,23	1257041,53	Картометрический	1,00	
19	347143,87	1257041,93	Картометрический	1,00	
20	347133,71	1257068,06	Картометрический	1,00	
21	347103,25	1257074,69	Картометрический	1,00	
22	347066,30	1257101,11	Картометрический	1,00	
23	347087,22	1257113,82	Картометрический	1,00	
24	347118,04	1257125,77	Картометрический	1,00	
25	347146,19	1257119,67	Картометрический	1,00	
26	347154,51	1257104,30	Картометрический	1,00	
27	347166,15	1257104,27	Картометрический	1,00	
28	347182,15	1257137,94	Картометрический	1,00	
29	347199,11	1257160,13	Картометрический	1,00	
30	347201,86	1257176,17	Картометрический	1,00	
31	347185,33	1257180,42	Картометрический	1,00	
32	347129,76	1257165,57	Картометрический	1,00	
33	347080,15	1257180,00	Картометрический	1,00	
34	347066,17	1257181,79	Картометрический	1,00	
35	347042,02	1257199,48	Картометрический	1,00	
36	347008,14	1257195,68	Картометрический	1,00	
37	346978,31	1257180,76	Картометрический	1,00	
38	346937,34	1257157,77	Картометрический	1,00	
39	346906,00	1257149,85	Картометрический	1,00	
40	346905,85	1257138,23	Картометрический	1,00	
41	346892,10	1257141,76	Картометрический	1,00	
42	346848,18	1257129,30	Картометрический	1,00	
43	346834,32	1257102,74	Картометрический	1,00	
44	346801,57	1257093,12	Картометрический	1,00	
45	346778,64	1257069,79	Картометрический	1,00	
46	346746,15	1257058,54	Картометрический	1,00	
47	346722,17	1257078,75	Картометрический	1,00	
48	346704,13	1257078,65	Картометрический	1,00	
49	346695,70	1257066,19	Картометрический	1,00	
50	346676,05	1257070,47	Картометрический	1,00	
51	346659,15	1257058,09	Картометрический	1,00	
52	346633,88	1257063,92	Картометрический	1,00	
53	346597,84	1257042,00	Картометрический	1,00	
54	346584,22	1257019,37	Картометрический	1,00	
55	346584,14	1257046,14	Картометрический	1,00	
56	346567,46	1257064,16	Картометрический	1,00	

1	2	3	4	5	6
57	346588,33	1257068,98	Картометрический	1,00	
58	346605,76	1257101,31	Картометрический	1,00	
59	346605,03	1257130,85	Картометрический	1,00	
60	346598,15	1257144,03	Картометрический	1,00	
61	346598,84	1257156,03	Картометрический	1,00	
62	346610,45	1257163,68	Картометрический	1,00	
63	346624,34	1257196,85	Картометрический	1,00	
64	346632,21	1257184,87	Картометрический	1,00	
65	346652,02	1257191,51	Картометрический	1,00	
66	346656,30	1257204,04	Картометрический	1,00	
67	346655,25	1257210,05	Картометрический	1,00	
68	346666,10	1257204,44	Картометрический	1,00	
69	346658,19	1257199,32	Картометрический	1,00	
70	346656,13	1257188,23	Картометрический	1,00	
71	346668,08	1257186,00	Картометрический	1,00	
72	346675,95	1257190,33	Картометрический	1,00	
73	346684,14	1257179,53	Картометрический	1,00	
74	346680,04	1257167,31	Картометрический	1,00	
75	346670,05	1257162,10	Картометрический	1,00	
76	346690,13	1257146,15	Картометрический	1,00	
77	346700,00	1257132,22	Картометрический	1,00	
78	346713,30	1257136,62	Картометрический	1,00	
79	346706,62	1257172,14	Картометрический	1,00	
80	346702,07	1257188,55	Картометрический	1,00	
81	346697,83	1257200,07	Картометрический	1,00	
82	346714,09	1257188,75	Картометрический	1,00	
83	346724,92	1257174,30	Картометрический	1,00	
84	346732,92	1257177,62	Картометрический	1,00	
85	346790,00	1257142,11	Картометрический	1,00	
86	346805,85	1257152,07	Картометрический	1,00	
87	346830,04	1257150,25	Картометрический	1,00	
88	346839,92	1257147,47	Картометрический	1,00	
89	346846,30	1257156,16	Картометрический	1,00	
90	346835,79	1257165,27	Картометрический	1,00	
91	346835,16	1257176,15	Картометрический	1,00	
92	346817,84	1257200,03	Картометрический	1,00	
93	346811,62	1257207,75	Картометрический	1,00	
94	346803,35	1257240,04	Картометрический	1,00	
95	346778,12	1257287,40	Картометрический	1,00	
96	346759,84	1257328,18	Картометрический	1,00	
97	346772,09	1257330,11	Картометрический	1,00	
98	346770,23	1257341,92	Картометрический	1,00	
99	346770,15	1257350,44	Картометрический	1,00	
100	346764,37	1257356,10	Картометрический	1,00	

1	2	3	4	5	6
101	346774,20	1257356,01	Картометрический	1,00	
102	346779,55	1257340,32	Картометрический	1,00	
103	346790,04	1257324,23	Картометрический	1,00	
104	346787,93	1257312,12	Картометрический	1,00	
105	346791,87	1257306,06	Картометрический	1,00	
106	346804,50	1257295,94	Картометрический	1,00	
107	346814,78	1257304,14	Картометрический	1,00	
108	346812,06	1257315,88	Картометрический	1,00	
109	346808,04	1257323,16	Картометрический	1,00	
110	346829,68	1257304,38	Картометрический	1,00	
111	346849,57	1257310,02	Картометрический	1,00	
112	346854,25	1257329,93	Картометрический	1,00	
113	346840,05	1257353,70	Картометрический	1,00	
114	346787,65	1257397,73	Картометрический	1,00	
115	346780,00	1257400,00	Картометрический	1,00	
116	346763,69	1257412,18	Картометрический	1,00	
117	346738,22	1257415,15	Картометрический	1,00	
118	346720,87	1257428,13	Картометрический	1,00	
119	346703,75	1257429,88	Картометрический	1,00	
120	346698,24	1257426,67	Картометрический	1,00	
121	346678,42	1257443,50	Картометрический	1,00	
122	346655,74	1257454,08	Картометрический	1,00	
123	346634,05	1257462,17	Картометрический	1,00	
124	346622,15	1257472,22	Картометрический	1,00	
125	346602,13	1257474,88	Картометрический	1,00	
126	346590,65	1257484,30	Картометрический	1,00	
127	346516,46	1257508,20	Картометрический	1,00	
128	346472,13	1257517,28	Картометрический	1,00	
129	346455,87	1257525,83	Картометрический	1,00	
130	346348,24	1257528,10	Картометрический	1,00	
131	346339,89	1257518,00	Картометрический	1,00	
132	346330,30	1257522,18	Картометрический	1,00	
133	346245,45	1257514,27	Картометрический	1,00	
134	346176,19	1257494,00	Картометрический	1,00	
135	346095,85	1257485,93	Картометрический	1,00	
136	346055,77	1257479,89	Картометрический	1,00	
137	346044,16	1257470,16	Картометрический	1,00	
138	346034,21	1257472,42	Картометрический	1,00	
139	346012,38	1257473,33	Картометрический	1,00	
140	345991,47	1257468,76	Картометрический	1,00	
141	345934,73	1257466,30	Картометрический	1,00	
142	345878,20	1257470,03	Картометрический	1,00	
143	345757,86	1257493,20	Картометрический	1,00	
144	345739,84	1257505,48	Картометрический	1,00	

1	2	3	4	5	6
145	345680,75	1257334,04	Картометрический	1,00	
146	345670,73	1257250,14	Картометрический	1,00	
147	345800,73	1257214,90	Картометрический	1,00	
148	345939,13	1257142,72	Картометрический	1,00	
149	345849,70	1257000,00	Картометрический	1,00	
150	345824,34	1256940,03	Картометрический	1,00	
151	345844,74	1256940,00	Картометрический	1,00	
152	345846,13	1256923,15	Картометрический	1,00	
153	346160,54	1256923,20	Картометрический	1,00	
154	346190,22	1256916,09	Картометрический	1,00	
155	346318,18	1256796,05	Картометрический	1,00	
156	346360,25	1256746,17	Картометрический	1,00	
157	346406,82	1256720,19	Картометрический	1,00	
158	346425,76	1256718,07	Картометрический	1,00	
159	346438,28	1256723,93	Картометрический	1,00	
160	346664,14	1256668,13	Картометрический	1,00	
161	346687,33	1256653,50	Картометрический	1,00	
162	346704,93	1256650,70	Картометрический	1,00	
163	346714,28	1256658,25	Картометрический	1,00	
164	346731,82	1256661,67	Картометрический	1,00	
165	346740,53	1256643,24	Картометрический	1,00	
166	346741,96	1256638,52	Картометрический	1,00	
167	346771,83	1256540,95	Картометрический	1,00	
168	346780,66	1256521,86	Картометрический	1,00	
169	346961,34	1256565,63	Картометрический	1,00	
170	347124,38	1256616,50	Картометрический	1,00	
171	347251,40	1256685,07	Картометрический	1,00	
172	347267,81	1256693,01	Картометрический	1,00	
173	347283,29	1256700,93	Картометрический	1,00	
174	347292,48	1256705,85	Картометрический	1,00	
175	347270,05	1256866,48	Картометрический	1,00	
176	347405,74	1256938,08	Картометрический	1,00	
177	347617,64	1256984,13	Картометрический	1,00	
178	347618,35	1257010,31	Картометрический	1,00	
179	347603,82	1257032,56	Картометрический	1,00	
180	347117,60	1256930,61	Картометрический	1,00	
181	347116,83	1256934,50	Картометрический	1,00	
182	347120,38	1256935,38	Картометрический	1,00	
183	347121,89	1256935,99	Картометрический	1,00	
184	347130,01	1256938,84	Картометрический	1,00	
185	347160,89	1256946,10	Картометрический	1,00	
186	347172,76	1256948,90	Картометрический	1,00	
187	347173,92	1256950,20	Картометрический	1,00	
188	347174,41	1256951,27	Картометрический	1,00	

1	2	3	4	5	6
189	347191,38	1256954,24	Картометрический	1,00	
190	347209,02	1256958,16	Картометрический	1,00	
191	347243,83	1256966,15	Картометрический	1,00	
192	347291,17	1256975,91	Картометрический	1,00	
193	347333,20	1256985,18	Картометрический	1,00	
194	347353,31	1256989,31	Картометрический	1,00	
195	347358,77	1256986,70	Картометрический	1,00	
196	347379,71	1256991,15	Картометрический	1,00	
197	347395,91	1256994,19	Картометрический	1,00	
198	347417,17	1256998,89	Картометрический	1,00	
199	347442,74	1257004,59	Картометрический	1,00	
200	347454,54	1257006,85	Картометрический	1,00	
201	347468,01	1257009,86	Картометрический	1,00	
202	347484,96	1257013,18	Картометрический	1,00	
203	347502,61	1257016,90	Картометрический	1,00	
204	347525,76	1257021,96	Картометрический	1,00	
205	347548,45	1257026,54	Картометрический	1,00	
206	347568,86	1257030,72	Картометрический	1,00	
207	347570,01	1257030,95	Картометрический	1,00	
208	347570,13	1257030,42	Картометрический	1,00	
209	347576,62	1257031,70	Картометрический	1,00	
210	347576,51	1257032,32	Картометрический	1,00	
211	347600,13	1257037,28	Картометрический	1,00	
212	347603,00	1257037,86	Картометрический	1,00	
213	347603,13	1257037,26	Картометрический	1,00	
214	347634,72	1257044,22	Картометрический	1,00	
215	347635,50	1257039,28	Картометрический	1,00	
216	347707,70	1257053,86	Картометрический	1,00	
217	347726,85	1257056,35	Картометрический	1,00	
218	347835,56	1257079,07	Картометрический	1,00	
219	347834,90	1257082,74	Картометрический	1,00	

3. Сведения о характерных точках части (частей) границы объекта

Обозначение характерных точек части границы	Координаты, м		Метод определения координат характерной точки	Средняя квадратическая погрешность положения характерной точки (Mt), м	Описание обозначения точки на местности (при наличии)
	X	Y			

Графическое описание
местоположения границ населенных пунктов, территориальных зон, особо охраняемых природных территорий, зон с особыми условиями использования территории
деревня Ищево
(наименование объекта, местоположение границ которого описано (далее – объект))

Раздел 1

Сведения об объекте		
№ п/п	Характеристики объекта	Описание характеристик
1	Местоположение объекта	Ленинградская область, Сланцевский муниципальный район, Сланцевское городское поселение
2	Площадь объекта +/- величина погрешности определения площади (Р +/- Дельта Р)	(9733 +/- 345) м ²
3	Иные характеристики объекта	

Раздел 2

Сведения о местоположении границ объекта					
1. Система координат МСК-47 зона 1					
2. Сведения о характерных точках границ объекта					
Обозначение характерных точек границ	Координаты, м		Метод определения координат характерной точки	Средняя квадратическая погрешность положения характерной точки (Mt), м	Описание обозначения точки на местности (при наличии)
	X	Y			
1	2	3	4	5	6
1	344695,38	1266030,94	Картометрический метод	1,00	
2	344665,98	1266136,74	Картометрический метод	1,00	
3	344639,43	1266132,50	Картометрический метод	1,00	
4	344605,38	1266120,94	Картометрический метод	1,00	
5	344637,98	1266015,14	Картометрический метод	1,00	
1	344695,38	1266030,94	Картометрический метод	1,00	
6	344515,54	1266032,13	Картометрический метод	1,00	
7	344510,38	1266105,74	Картометрический метод	1,00	
8	344470,95	1266101,90	Картометрический метод	1,00	
9	344476,18	1266028,31	Картометрический метод	1,00	
6	344515,54	1266032,13	Картометрический метод	1,00	

3. Сведения о характерных точках части (частей) границы объекта					
Обозначение характерных точек части границы	Координаты, м		Метод определения координат характерной точки	Средняя квадратическая погрешность положения характерной точки (Mt), м	Описание обозначения точки на местности (при наличии)
	X	Y			

Графическое описание
местоположения границ населенных пунктов, территориальных зон, особо
охраняемых природных территорий, зон с особыми условиями использования
территории
деревня Каменка

(наименование объекта, местоположение границ
которого описано (далее – объект))

Раздел 1

Сведения об объекте		
№ п/п	Характеристики объекта	Описание характеристик
1	Местоположение объекта	Ленинградская область, Сланцевский муниципальный район, Сланцевское городское поселение
2	Площадь объекта +/- величина погрешности определения площади (Р +/- Дельта Р)	(61061 +/- 865) м ²
3	Иные характеристики объекта	

Раздел 2

Сведения о местоположении границ объекта					
1. Система координат МСК-47 зона 1					
2. Сведения о характерных точках границ объекта					
Обозначение характерных точек границ	Координаты, м		Метод определения координат характерной точки	Средняя квадратическая погрешность положения характерной точки (Mt), м	Описание обозначения точки на местности (при наличии)
	X	Y			
1	2	3	4	5	6
1	347446,13	1254157,12	Картометрический метод	1,00	
2	347440,06	1254200,00	Картометрический метод	1,00	
3	347437,08	1254238,19	Картометрический метод	1,00	
4	347452,12	1254411,23	Картометрический метод	1,00	
5	347453,68	1254428,72	Картометрический метод	1,00	
6	347447,12	1254458,16	Картометрический метод	1,00	
7	347444,06	1254470,23	Картометрический метод	1,00	
8	347436,36	1254468,42	Картометрический метод	1,00	
9	347401,17	1254459,52	Картометрический метод	1,00	
10	347379,47	1254451,99	Картометрический метод	1,00	
11	347380,83	1254409,82	Картометрический метод	1,00	
12	347344,52	1254410,79	Картометрический метод	1,00	
13	347345,08	1254375,27	Картометрический метод	1,00	

1	2	3	4	5	6
14	347286,74	1254374,35	Картометрический метод	1,00	
15	347250,66	1254160,12	Картометрический метод	1,00	
16	347227,41	1254022,18	Картометрический метод	1,00	
17	347248,04	1254007,52	Картометрический метод	1,00	
18	347255,77	1254008,00	Картометрический метод	1,00	
19	347283,70	1254053,06	Картометрический метод	1,00	
20	347366,80	1254068,88	Картометрический метод	1,00	
21	347387,56	1254130,48	Картометрический метод	1,00	
22	347421,01	1254153,87	Картометрический метод	1,00	
1	347446,13	1254157,12	Картометрический метод	1,00	

3. Сведения о характерных точках части (частей) границы объекта

Обозначение характерных точек части границы	Координаты, м		Метод определения координат характерной точки	Средняя квадратическая погрешность положения характерной точки (Mt), м	Описание обозначения точки на местности (при наличии)
	X	Y			

Графическое описание
местоположения границ населенных пунктов, территориальных зон, особо
охраняемых природных территорий, зон с особыми условиями использования
территории
деревня Малые Поля

(наименование объекта, местоположение границ
которого описано (далее – объект))

Раздел 1

Сведения об объекте		
№ п/п	Характеристики объекта	Описание характеристик
1	Местоположение объекта	Ленинградская область, Сланцевский муниципальный район, Сланцевское городское поселение
2	Площадь объекта +/- величина погрешности определения площади (Р +/- Дельта Р)	(165989 +/- 1426) м ²
3	Иные характеристики объекта	

Раздел 2

Сведения о местоположении границ объекта					
1. Система координат МСК-47 зона 1					
2. Сведения о характерных точках границ объекта					
Обозна- чение харак- терных точек границ	Координаты, м		Метод определения координат характерной точки	Средняя квадратическая погрешность положения характерной точки (Mt), м	Описание обозначения точки на местности (при наличии)
	Х	У			
1	2	3	4	5	6
1	346923,32	1257499,44	Картометрический метод	1,00	
2	346935,91	1257548,43	Картометрический метод	1,00	
3	346944,89	1257642,65	Картометрический метод	1,00	
4	346940,50	1257707,84	Картометрический метод	1,00	
5	346932,12	1257740,44	Картометрический метод	1,00	
6	346920,94	1257759,03	Картометрический метод	1,00	
7	346903,87	1257774,66	Картометрический метод	1,00	
8	346893,92	1257784,04	Картометрический метод	1,00	
9	346856,91	1257793,66	Картометрический метод	1,00	
10	346846,48	1257804,24	Картометрический метод	1,00	
11	346830,12	1257796,40	Картометрический метод	1,00	
12	346812,75	1257790,65	Картометрический метод	1,00	

1	2	3	4	5	6
13	346816,52	1257824,84	Картометрический метод	1,00	
14	346810,12	1257849,64	Картометрический метод	1,00	
15	346800,11	1257862,59	Картометрический метод	1,00	
16	346743,92	1257872,64	Картометрический метод	1,00	
17	346723,59	1257865,16	Картометрический метод	1,00	
18	346707,15	1257867,24	Картометрический метод	1,00	
19	346691,26	1257862,06	Картометрический метод	1,00	
20	346678,12	1257879,64	Картометрический метод	1,00	
21	346548,10	1257819,26	Картометрический метод	1,00	
22	346441,52	1257849,67	Картометрический метод	1,00	
23	346397,92	1257876,04	Картометрический метод	1,00	
24	346320,52	1257808,64	Картометрический метод	1,00	
25	346367,13	1257818,33	Картометрический метод	1,00	
26	346349,36	1257802,20	Картометрический метод	1,00	
27	346327,52	1257781,10	Картометрический метод	1,00	
28	346315,05	1257765,58	Картометрический метод	1,00	
29	346263,55	1257727,28	Картометрический метод	1,00	
30	346318,72	1257706,24	Картометрический метод	1,00	
31	346360,40	1257679,36	Картометрический метод	1,00	
32	346382,61	1257661,27	Картометрический метод	1,00	
33	346391,67	1257653,70	Картометрический метод	1,00	
34	346400,16	1257646,31	Картометрический метод	1,00	
35	346408,12	1257638,84	Картометрический метод	1,00	
36	346545,52	1257593,64	Картометрический метод	1,00	
37	346676,52	1257551,04	Картометрический метод	1,00	
38	346728,62	1257537,37	Картометрический метод	1,00	
39	346747,17	1257529,89	Картометрический метод	1,00	
40	346828,12	1257479,84	Картометрический метод	1,00	
41	346834,55	1257486,10	Картометрический метод	1,00	
42	346852,22	1257489,78	Картометрический метод	1,00	
43	346860,33	1257500,84	Картометрический метод	1,00	
44	346880,25	1257485,46	Картометрический метод	1,00	
45	346896,72	1257493,84	Картометрический метод	1,00	
1	346923,32	1257499,44	Картометрический метод	1,00	

3. Сведения о характерных точках части (частей) границы объекта

Обозначение характерных точек части границы	Координаты, м		Метод определения координат характерной точки	Средняя квадратическая погрешность положения характерной точки (Mt), м	Описание обозначения точки на местности (при наличии)
	X	Y			

Графическое описание
местоположения границ населенных пунктов, территориальных зон, особо охраняемых природных территорий, зон с особыми условиями использования территории
деревня Печурки

 (наименование объекта, местоположение границ которого описано (далее – объект))

Раздел 1

Сведения об объекте		
№ п/п	Характеристики объекта	Описание характеристик
1	Местоположение объекта	Ленинградская область, Сланцевский муниципальный район, Сланцевское городское поселение
2	Площадь объекта +/- величина погрешности определения площади (Р +/- Дельта Р)	(66979 +/- 906) м ²
3	Иные характеристики объекта	

Раздел 2

Сведения о местоположении границ объекта					
1. Система координат МСК-47 зона 1					
2. Сведения о характерных точках границ объекта					
Обозначение характерных точек границ	Координаты, м		Метод определения координат характерной точки	Средняя квадратическая погрешность положения характерной точки (Mt), м	Описание обозначения точки на местности (при наличии)
	X	Y			
1	2	3	4	5	6
1	347999,44	1253610,30	Картометрический	1,00	
2	348013,47	1253638,12	Картометрический	1,00	
3	348007,38	1253649,22	Картометрический	1,00	
4	348005,79	1253648,35	Картометрический	1,00	
5	348002,46	1253653,89	Картометрический	1,00	
6	347998,67	1253660,13	Картометрический	1,00	
7	347993,43	1253668,51	Картометрический	1,00	
8	347989,47	1253674,79	Картометрический	1,00	
9	347983,66	1253683,75	Картометрический	1,00	
10	347978,94	1253690,74	Картометрический	1,00	
11	347976,14	1253694,84	Картометрический	1,00	
12	347972,67	1253699,85	Картометрический	1,00	
13	347969,52	1253704,18	Картометрический	1,00	

1	2	3	4	5	6
14	347968,35	1253705,77	Картометрический	1,00	
15	347964,45	1253711,01	Картометрический	1,00	
16	347959,72	1253716,96	Картометрический	1,00	
17	347954,61	1253723,04	Картометрический	1,00	
18	347955,32	1253723,73	Картометрический	1,00	
19	347955,27	1253724,68	Картометрический	1,00	
20	347940,96	1253739,91	Картометрический	1,00	
21	347940,10	1253739,07	Картометрический	1,00	
22	347935,36	1253743,97	Картометрический	1,00	
23	347931,01	1253748,07	Картометрический	1,00	
24	347926,92	1253751,84	Картометрический	1,00	
25	347924,26	1253754,21	Картометрический	1,00	
26	348019,22	1253871,02	Картометрический	1,00	
27	348051,25	1253846,76	Картометрический	1,00	
28	348107,76	1253803,96	Картометрический	1,00	
29	348046,13	1253863,10	Картометрический	1,00	
30	348007,25	1253935,46	Картометрический	1,00	
31	347896,22	1253995,48	Картометрический	1,00	
32	347771,80	1253903,36	Картометрический	1,00	
33	347661,40	1253945,50	Картометрический	1,00	
34	347557,09	1254029,80	Картометрический	1,00	
35	347549,52	1254023,21	Картометрический	1,00	
36	347535,32	1253987,81	Картометрический	1,00	
37	347550,32	1253981,21	Картометрический	1,00	
38	347554,77	1253966,64	Картометрический	1,00	
39	347563,68	1253945,87	Картометрический	1,00	
40	347582,23	1253919,31	Картометрический	1,00	
41	347613,69	1253890,67	Картометрический	1,00	
42	347640,18	1253870,79	Картометрический	1,00	
43	347673,31	1253848,79	Картометрический	1,00	
44	347688,19	1253838,91	Картометрический	1,00	
45	347760,59	1253803,50	Картометрический	1,00	
46	347786,71	1253788,63	Картометрический	1,00	
47	347797,62	1253804,01	Картометрический	1,00	
48	347769,41	1253820,34	Картометрический	1,00	
49	347697,65	1253855,44	Картометрический	1,00	
50	347651,13	1253886,33	Картометрический	1,00	
51	347625,81	1253905,33	Картометрический	1,00	
52	347596,60	1253931,92	Картометрический	1,00	
53	347580,36	1253955,17	Картометрический	1,00	
54	347577,67	1253962,02	Картометрический	1,00	
55	347577,78	1253961,93	Картометрический	1,00	
56	347592,24	1253950,52	Картометрический	1,00	
57	347599,89	1253944,93	Картометрический	1,00	

1	2	3	4	5	6
58	347605,52	1253941,02	Картометрический	1,00	
59	347616,54	1253933,59	Картометрический	1,00	
60	347649,78	1253911,69	Картометрический	1,00	
61	347687,71	1253887,45	Картометрический	1,00	
62	347733,92	1253858,13	Картометрический	1,00	
63	347771,61	1253834,17	Картометрический	1,00	
64	347819,88	1253803,04	Картометрический	1,00	
65	347837,02	1253792,01	Картометрический	1,00	
66	347835,61	1253789,72	Картометрический	1,00	
67	347839,33	1253787,42	Картометрический	1,00	
68	347837,68	1253784,75	Картометрический	1,00	
69	347844,34	1253780,63	Картометрический	1,00	
70	347845,99	1253783,30	Картометрический	1,00	
71	347849,95	1253780,85	Картометрический	1,00	
72	347851,21	1253782,89	Картометрический	1,00	
73	347866,66	1253773,00	Картометрический	1,00	
74	347874,76	1253767,58	Картометрический	1,00	
75	347881,96	1253762,67	Картометрический	1,00	
76	347889,06	1253757,72	Картометрический	1,00	
77	347894,98	1253753,38	Картометрический	1,00	
78	347899,68	1253749,77	Картометрический	1,00	
79	347903,98	1253746,32	Картометрический	1,00	
80	347907,94	1253743,12	Картометрический	1,00	
81	347911,33	1253740,28	Картометрический	1,00	
82	347914,17	1253737,75	Картометрический	1,00	
83	347918,06	1253734,17	Картометрический	1,00	
84	347922,01	1253730,45	Картометрический	1,00	
85	347927,82	1253724,44	Картометрический	1,00	
86	347931,82	1253720,18	Картометрический	1,00	
87	347935,29	1253716,40	Картометрический	1,00	
88	347937,96	1253713,28	Картометрический	1,00	
89	347942,09	1253708,43	Картометрический	1,00	
90	347944,99	1253704,95	Картометрический	1,00	
91	347949,40	1253699,40	Картометрический	1,00	
92	347951,90	1253696,07	Картометрический	1,00	
93	347952,81	1253694,83	Картометрический	1,00	
94	347946,78	1253700,86	Картометрический	1,00	
95	347930,79	1253713,35	Картометрический	1,00	
96	347895,16	1253741,18	Картометрический	1,00	
97	347883,75	1253725,98	Картометрический	1,00	
98	347934,12	1253686,64	Картометрический	1,00	
99	347974,65	1253646,11	Картометрический	1,00	
1	347999,44	1253610,30	Картометрический	1,00	
100	347858,20	1253744,38	Картометрический	1,00	

1	2	3	4	5	6
101	347870,71	1253759,86	Картометрический	1,00	
102	347855,63	1253771,38	Картометрический	1,00	
103	347829,54	1253785,53	Картометрический	1,00	
104	347829,04	1253785,47	Картометрический	1,00	
105	347819,76	1253769,83	Картометрический	1,00	
106	347803,83	1253742,98	Картометрический	1,00	
107	347805,12	1253742,21	Картометрический	1,00	
108	347800,51	1253734,48	Картометрический	1,00	
109	347824,93	1253717,34	Картометрический	1,00	
110	347845,49	1253753,53	Картометрический	1,00	
100	347858,20	1253744,38	Картометрический	1,00	
111	347895,17	1253615,63	Картометрический	1,00	
112	347905,48	1253629,69	Картометрический	1,00	
113	347923,32	1253658,67	Картометрический	1,00	
114	347912,88	1253669,86	Картометрический	1,00	
115	347888,02	1253653,02	Картометрический	1,00	
116	347868,63	1253635,42	Картометрический	1,00	
117	347879,45	1253627,35	Картометрический	1,00	
111	347895,17	1253615,63	Картометрический	1,00	

3. Сведения о характерных точках части (частей) границы объекта

Обозначение характерных точек части границы	Координаты, м		Метод определения координат характерной точки	Средняя квадратическая погрешность положения характерной точки (Mt), м	Описание обозначения точки на местности (при наличии)
	X	Y			

Графическое описание
местоположения границ населенных пунктов, территориальных зон, особо
охраняемых природных территорий, зон с особыми условиями использования
территории
деревня Сижно

(наименование объекта, местоположение границ
которого описано (далее – объект))

Раздел 1

Сведения об объекте		
№ п/п	Характеристики объекта	Описание характеристик
1	Местоположение объекта	Ленинградская область, Сланцевский муниципальный район, Сланцевское городское поселение
2	Площадь объекта +/- величина погрешности определения площади (Р +/- Дельта Р)	(410801 +/- 2243) м ²
3	Иные характеристики объекта	

Раздел 2

Сведения о местоположении границ объекта					
1. Система координат МСК-47 зона 1					
2. Сведения о характерных точках границ объекта					
Обозначение характерных точек границ	Координаты, м		Метод определения координат характерной точки	Средняя квадратическая погрешность положения характерной точки (Mt), м	Описание обозначения точки на местности (при наличии)
	X	Y			
1	2	3	4	5	6
1	341746,96	1265034,11	Картометрический метод	1,00	
2	341752,08	1265041,93	Картометрический метод	1,00	
3	341719,10	1265283,53	Картометрический метод	1,00	
4	341712,45	1265292,87	Картометрический метод	1,00	
5	341697,96	1265384,10	Картометрический метод	1,00	
6	341693,39	1265413,65	Картометрический метод	1,00	
7	341690,88	1265429,45	Картометрический метод	1,00	
8	341690,98	1265442,15	Картометрический метод	1,00	
9	341708,18	1265442,50	Картометрический метод	1,00	
10	341771,16	1265442,51	Картометрический метод	1,00	
11	341840,00	1265443,18	Картометрический метод	1,00	
12	341852,13	1265448,82	Картометрический метод	1,00	
13	341860,03	1265460,08	Картометрический метод	1,00	

1	2	3	4	5	6
14	341930,20	1265553,06	Картометрический метод	1,00	
15	341947,62	1265603,25	Картометрический метод	1,00	
16	341944,05	1265609,05	Картометрический метод	1,00	
17	341935,61	1265611,09	Картометрический метод	1,00	
18	341786,79	1265596,72	Картометрический метод	1,00	
19	341767,42	1265594,93	Картометрический метод	1,00	
20	341674,80	1265586,39	Картометрический метод	1,00	
21	341666,63	1265585,63	Картометрический метод	1,00	
22	341526,73	1265572,74	Картометрический метод	1,00	
23	341522,01	1265572,26	Картометрический метод	1,00	
24	341451,24	1265565,11	Картометрический метод	1,00	
25	341407,26	1265560,87	Картометрический метод	1,00	
26	341331,38	1265553,29	Картометрический метод	1,00	
27	341316,81	1265552,46	Картометрический метод	1,00	
28	341261,17	1265546,76	Картометрический метод	1,00	
29	341234,73	1265545,46	Картометрический метод	1,00	
30	341168,88	1265544,91	Картометрический метод	1,00	
31	341124,25	1265530,01	Картометрический метод	1,00	
32	341062,08	1265389,61	Картометрический метод	1,00	
33	341048,10	1265300,00	Картометрический метод	1,00	
34	341063,24	1265068,77	Картометрический метод	1,00	
35	341085,00	1265065,37	Картометрический метод	1,00	
36	341170,68	1265018,11	Картометрический метод	1,00	
37	341175,44	1265011,30	Картометрический метод	1,00	
38	341200,00	1264848,26	Картометрический метод	1,00	
39	341254,24	1264845,46	Картометрический метод	1,00	
40	341330,74	1264847,50	Картометрический метод	1,00	
41	341361,29	1264851,78	Картометрический метод	1,00	
42	341384,99	1264854,56	Картометрический метод	1,00	
43	341394,16	1264866,12	Картометрический метод	1,00	
44	341387,28	1264874,26	Картометрический метод	1,00	
45	341388,72	1264888,36	Картометрический метод	1,00	
46	341392,04	1264895,18	Картометрический метод	1,00	
47	341374,18	1264924,17	Картометрический метод	1,00	
48	341370,21	1264943,28	Картометрический метод	1,00	
49	341368,04	1264952,62	Картометрический метод	1,00	
50	341360,02	1264974,28	Картометрический метод	1,00	
51	341364,21	1264988,00	Картометрический метод	1,00	
52	341375,12	1264994,16	Картометрический метод	1,00	
53	341374,02	1265018,00	Картометрический метод	1,00	
54	341733,05	1265034,05	Картометрический метод	1,00	
1	341746,96	1265034,11	Картометрический метод	1,00	

3. Сведения о характерных точках части (частей) границы объекта					
Обозначение характерных точек части границы	Координаты, м		Метод определения координат характерной точки	Средняя квадратическая погрешность положения характерной точки (Mt), м	Описание обозначения точки на местности (при наличии)
	X	Y			

ГРАФИЧЕСКОЕ ОПИСАНИЕ

местоположения границ населенных пунктов, территориальных зон, особо охраняемых природных территорий, зон с особыми условиями использования территории
деревня Сосновка

(наименование объекта, местоположение границ которого описано (далее – объект))

Раздел 1

Сведения об объекте		
№ п/п	Характеристики объекта	Описание характеристик
1	Местоположение объекта	Ленинградская область, Сланцевский муниципальный район, Сланцевское городское поселение
2	Площадь объекта +/- величина погрешности определения площади (Р +/- Дельта Р)	(78732 +/- 982) м ²
3	Иные характеристики объекта	

Раздел 2

Сведения о местоположении границ объекта					
1. Система координат МСК-47 зона 1					
2. Сведения о характерных точках границ объекта					
Обозначение характерных точек границ	Координаты, м		Метод определения координат характерной точки	Средняя квадратическая погрешность положения характерной точки (Mt), м	Описание обозначения точки на местности (при наличии)
	X	Y			
1	2	3	4	5	6
1	340911,42	1256453,50	Картометрический метод	1,00	
2	340875,62	1256454,58	Картометрический метод	1,00	
3	340875,62	1256468,90	Картометрический метод	1,00	
4	340934,52	1256497,96	Картометрический метод	1,00	
5	340956,81	1256507,72	Картометрический метод	1,00	
6	340970,65	1256506,64	Картометрический метод	1,00	
7	341023,02	1256502,70	Картометрический метод	1,00	
8	341042,09	1256516,49	Картометрический метод	1,00	
9	341032,78	1256558,14	Картометрический метод	1,00	
10	341022,84	1256571,14	Картометрический метод	1,00	
11	340996,60	1256572,97	Картометрический метод	1,00	
12	340942,17	1256583,38	Картометрический метод	1,00	
13	340873,91	1256578,82	Картометрический метод	1,00	

1	2	3	4	5	6
14	340846,71	1256574,23	Картометрический метод	1,00	
15	340630,84	1256577,16	Картометрический метод	1,00	
16	340623,28	1256579,24	Картометрический метод	1,00	
17	340618,47	1256571,29	Картометрический метод	1,00	
18	340620,60	1256491,09	Картометрический метод	1,00	
19	340639,04	1256420,62	Картометрический метод	1,00	
20	340625,95	1256388,24	Картометрический метод	1,00	
21	340626,55	1256376,62	Картометрический метод	1,00	
22	340640,65	1256379,77	Картометрический метод	1,00	
23	340664,03	1256306,48	Картометрический метод	1,00	
24	340870,87	1256315,24	Картометрический метод	1,00	
25	340870,81	1256399,71	Картометрический метод	1,00	
26	340912,92	1256411,19	Картометрический метод	1,00	
27	340912,64	1256419,10	Картометрический метод	1,00	
1	340911,42	1256453,50	Картометрический метод	1,00	
3. Сведения о характерных точках части (частей) границы объекта					
Обозначение характерных точек части границы	Координаты, м		Метод определения координат характерной точки	Средняя квадратическая погрешность положения характерной точки (Mt), м	Описание обозначения точки на местности (при наличии)
	X	Y			

ГРАФИЧЕСКОЕ ОПИСАНИЕ
местоположения границ населенных пунктов, территориальных зон, особо охраняемых природных территорий, зон с особыми условиями использования территории
поселок Шахта № 3

(наименование объекта, местоположение границ которого описано (далее – объект))

Раздел 1

Сведения об объекте		
№ п/п	Характеристики объекта	Описание характеристик
1	Местоположение объекта	Ленинградская область, Сланцевский муниципальный район, Сланцевское городское поселение
2	Площадь объекта +/- величина погрешности определения площади (Р +/- Дельта Р)	(166642 +/- 1429) м ²
3	Иные характеристики объекта	

Раздел 2

Сведения о местоположении границ объекта					
1. Система координат МСК-47 зона 1					
2. Сведения о характерных точках границ объекта					
Обозначение характерных точек границ	Координаты, м		Метод определения координат характерной точки	Средняя квадратическая погрешность положения характерной точки (Mt), м	Описание обозначения точки на местности (при наличии)
	X	Y			
1	2	3	4	5	6
1	342114,37	1264905,00	Картометрический метод	1,00	
2	342125,20	1264930,56	Картометрический метод	1,00	
3	342164,37	1265097,43	Картометрический метод	1,00	
4	342041,24	1265138,55	Картометрический метод	1,00	
5	342036,76	1265139,01	Картометрический метод	1,00	
6	342015,09	1265146,53	Картометрический метод	1,00	
7	341997,83	1265197,98	Картометрический метод	1,00	
8	341985,84	1265233,71	Картометрический метод	1,00	
9	341953,51	1265250,63	Картометрический метод	1,00	
10	341903,39	1265277,48	Картометрический метод	1,00	
11	341858,42	1265276,20	Картометрический метод	1,00	
12	341807,57	1265274,76	Картометрический метод	1,00	
13	341773,56	1265295,66	Картометрический метод	1,00	

1	2	3	4	5	6
14	341712,45	1265292,87	Картометрический метод	1,00	
15	341719,10	1265283,53	Картометрический метод	1,00	
16	341752,08	1265041,93	Картометрический метод	1,00	
17	341746,96	1265034,11	Картометрический метод	1,00	
18	341733,05	1265034,05	Картометрический метод	1,00	
19	341733,03	1265006,20	Картометрический метод	1,00	
20	341707,15	1265000,00	Картометрический метод	1,00	
21	341707,96	1264992,10	Картометрический метод	1,00	
22	341693,15	1264991,23	Картометрический метод	1,00	
23	341688,16	1264984,02	Картометрический метод	1,00	
24	341667,58	1264983,00	Картометрический метод	1,00	
25	341666,00	1264979,03	Картометрический метод	1,00	
26	341654,81	1264979,05	Картометрический метод	1,00	
27	341626,22	1264976,00	Картометрический метод	1,00	
28	341622,82	1264990,25	Картометрический метод	1,00	
29	341602,00	1264980,00	Картометрический метод	1,00	
30	341600,00	1264976,02	Картометрический метод	1,00	
31	341579,85	1264966,05	Картометрический метод	1,00	
32	341574,28	1264948,56	Картометрический метод	1,00	
33	341575,03	1264934,62	Картометрический метод	1,00	
34	341575,12	1264865,12	Картометрический метод	1,00	
35	341600,00	1264855,42	Картометрический метод	1,00	
36	341604,80	1264871,05	Картометрический метод	1,00	
37	341612,22	1264880,00	Картометрический метод	1,00	
38	341615,22	1264872,21	Картометрический метод	1,00	
39	341627,32	1264873,91	Картометрический метод	1,00	
40	341630,02	1264881,26	Картометрический метод	1,00	
41	341662,05	1264880,04	Картометрический метод	1,00	
42	341670,80	1264882,32	Картометрический метод	1,00	
43	341670,68	1264870,15	Картометрический метод	1,00	
44	341690,06	1264846,21	Картометрический метод	1,00	
45	341689,20	1264832,30	Картометрический метод	1,00	
46	341700,05	1264822,20	Картометрический метод	1,00	
47	341694,62	1264800,03	Картометрический метод	1,00	
48	341688,15	1264784,41	Картометрический метод	1,00	
49	341698,31	1264772,55	Картометрический метод	1,00	
50	341710,03	1264782,08	Картометрический метод	1,00	
51	341712,11	1264776,30	Картометрический метод	1,00	
52	341708,19	1264768,48	Картометрический метод	1,00	
53	341707,48	1264756,13	Картометрический метод	1,00	
54	341738,14	1264756,21	Картометрический метод	1,00	
55	341744,59	1264762,51	Картометрический метод	1,00	
56	341740,45	1264852,42	Картометрический метод	1,00	
57	342045,73	1264872,17	Картометрический метод	1,00	

1	2	3	4	5	6
1	342114,37	1264905,00	Картометрический метод	1,00	
3. Сведения о характерных точках части (частей) границы объекта					
Обозначение характерных точек части границы	Координаты, м		Метод определения координат характерной точки	Средняя квадратическая погрешность положения характерной точки (Mt), м	Описание обозначения точки на местности (при наличии)
	X	Y			