206004/206004-2021-453(1)

№ 206004-2021-453
от 02.02.2021

# ПРАВИТЕЛЬСТВО ЛЕНИНГРАДСКОЙ ОБЛАСТИ

# ПОСТАНОВЛЕНИЕ

от 2 февраля 2021 года № 67

**О внесении изменений в Генеральный план муниципального образования "Бугровское сельское поселение" Всеволожского муниципального района Ленинградской области применительно к дер. Мистолово**

На основании пункта 4 части 1 статьи 1 областного закона от 7 июля 2014 года № 45-оз "О перераспределении полномочий в области градостроительной деятельности между органами государственной власти Ленинградской области и органами местного самоуправления Ленинградской области" Правительство Ленинградской области постановляет:

1. Внести в Генеральный план муниципального образования "Бугровское сельское поселение" Всеволожского муниципального района Ленинградской области, утвержденный решением совета депутатов муниципального образования "Бугровское сельское поселение" Всеволожского муниципального района Ленинградской области от 5 сентября 2014 года № 34, изменения применительно к дер. Мистолово согласно приложению к настоящему постановлению.

2. Комитету градостроительной политики Ленинградской области разместить (опубликовать) настоящее постановление на официальном интернет-портале Администрации Ленинградской области в информационно-телекоммуникационной сети "Интернет", а также в установленные частью 9 статьи 9 Градостроительного кодекса Российской Федерации сроки обеспечить размещение изменений в Генеральный план муниципального образования "Бугровское сельское поселение" Всеволожского муниципального района Ленинградской области применительно к дер. Мистолово и материалов по обоснованию в федеральной государственной информационной системе территориального планирования.

Губернатор
Ленинградской области

А.Дрозденко

АДМИНИСТРАЦИЯ ГУБЕРНАТОРА И ПРАВИТЕЛЬСТВА ЛЕНИНГРАДСКОЙ ОБЛАСТИ
УПРАВЛЕНИЕ ДЕЛОПРОИЗВОДСТВА
№1

УТВЕРЖДЕНЫ
постановлением Правительства
Ленинградской области
от 2 февраля 2021 года № 67
(приложение)

# ИЗМЕНЕНИЯ
в Генеральный план муниципального образования
"Бугровское сельское поселение"
Всеволожского муниципального района
Ленинградской области
применительно к деревне Мистолово

# ПОЛОЖЕНИЕ
## о территориальном планировании

1. Сведения о видах, назначении и наименованиях планируемых для размещения объектов местного значения поселения, их основные характеристики, их местоположение, а также характеристики зон с особыми условиями использования территории

| № п/п | Наименование объекта | Характеристика объекта | | Местоположение объекта (населенный пункт, код функциональной зоны) | Вид работ | Виды зон с особыми условиями использования территорий, количественный показатель | Примечание |
|---|---|---|---|---|---|---|---|
| | | наименование характеристики, единица измерения | количественный показатель | | | | |
| 1 | 2 | 3 | 4 | 5 | 6 | 7 | 8 |
| | 1. Объекты физической культуры и спорта местного значения, предназначенные для обеспечения условий для развития на территории поселения физической культуры, школьного спорта и массового спорта, организации проведения официальных физкультурно-оздоровительных и спортивных мероприятий поселения | | | | | | |
| 1.1. | Спортивный зал с бассейном | Площадь пола м$^2$, площадь зеркала воды, м$^2$ | 800, 250 | Северная часть д. Мистолово, Ж1 | Строительство | Установление зон с особыми условиями использования территории не требуется | |
| 1.2. | Спортивный зал с бассейном | Площадь пола м$^2$, площадь зеркала воды, м$^2$ | 153, 255 | Центральная часть д. Мистолово, зона специализированной застройки О2 | Строительство | Установление зон с особыми условиями использования территории не требуется | Предусмотрено действующей редакцией генерального |

| 1 | 2 | 3 | 4 | 5 | 6 | 7 | 8 |
|---|---|---|---|---|---|---|---|
| | | | | | | | плана поселения |
| 1.3. | Спортивный зал | Площадь пола, $м^2$ | 350 | Восточная часть д. Мистолово, Ж1 | Строитель-ство | Установление зон с особыми условиями использования территории не требуется | |
| 1.4. | Поле для игры в футбол | Площадь, $м^2$ | 5 400 | Северная часть д. Мистолово, Ж1 | Строитель-ство | Установление зон с особыми условиями использования территории не требуется | |
| 1.5. | Универсальная спортивная площадка | Площадь, $м^2$ | 800 | Восточная часть д. Мистолово | Строитель-ство | Установление зон с особыми условиями использования территории не требуется | |
| 1.6. | Плоскостные спортивные сооружения | Площадь, га | 10 | Центральная часть д. Мистолово, Р3 | Строитель-ство | Установление зон с особыми условиями использования территории не требуется | Предус-мотрено действую-щей редак-цией генераль-ного |

| 1 | 2 | 3 | 4 | 5 | 6 | 7 | 8 |
|---|---|---|---|---|---|---|---|
| | | | | | | | плана поселения |
| | 2. Создание условий для реализации мер, направленных на укрепление межнационального и межконфессионального согласия, сохранение и развитие языков и культуры народов Российской Федерации, проживающих на территории поселения, социальную и культурную адаптацию мигрантов, профилактику межнациональных (межэтнических) конфликтов | | | | | | |
| 2.1. | Учреждение культуры клубного типа | Количество мест, единиц | 255 | Центральная часть д. Мистолово, О2 | Строитель-ство | Установление зон с особыми условиями использования территории не требуется | Предус-мотрено действую-щей редакцией генера-льного плана поселения |
| 2.2. | Учреждение культуры клубного типа | Количество мест, единиц | 270 | Центральная часть д. Мистолово, Ж2 | Строитель-ство | Установление зон с особыми условиями использования территории не требуется | |
| | 3. Организация благоустройства территории поселения | | | | | | |
| 3.1. | Сквер | Площадь, га | 3,4 | Северная часть д. Мистолово, Р1 | Строитель-ство | Установление зон с особыми условиями использования территории не требуется | |

| 1 | 2 | 3 | 4 | 5 | 6 | 7 | 8 |
|---|---|---|---|---|---|---|---|
| 3.2. | Сквер | Площадь, га | 1,38 | Восточная часть д. Мистолово, Р1 | Строитель-ство | Установление зон с особыми условиями использования территории не требуется | |
| | 4. Объекты транспортной инфраструктуры местного значения, предназначенные для осуществления дорожной деятельности в отношении автомобильных дорог местного значения в границах населенных пунктов поселения и обеспечения безопасности дорожного движения на них, включая создание и обеспечение функционирования парковок (парковочных мест), осуществление муниципального контроля за сохранностью автомобильных дорог местного значения в границах населенных пунктов поселения, организации дорожного движения, а также осуществления иных полномочий в области использования автомобильных дорог и осуществления дорожной деятельности в соответствии с законодательством Российской Федерации | | | | | | |
| 4.1. | Улично-дорожная сеть | Протяженность, км | 34,19 км | д. Мистолово, подлежит установлению на стадии подготовки документации по планировке территории | Строитель-ство | Установление зон с особыми условиями использования территории не требуется | Предус-мотрено действую-щей редакцией генераль-ного плана поселения |
| 4.2. | Улично-дорожная сеть | Протяженность, км | 2,5 км | д. Мистолово, подлежит установлению на стадии подготовки документации | Строитель-ство | Установление зон с особыми условиями использования территории не требуется | |

| 1 | 2 | 3 | 4 | 5 | 6 | 7 | 8 |
|---|---|---|---|---|---|---|---|
| | | | | по планировке территории | | | |
| | 5. Объекты электроснабжения местного значения, предназначенные для организации в границах поселения электроснабжения населения в пределах полномочий, установленных законодательством Российской Федерации | | | | | | |
| 5.1. | Строительство и укрупнение распределительных пунктов 10 кВ, подстанций 10/0,4 кВ с учетом увеличения нагрузок | Протяженность, км | Подлежит установлению на стадии подготовки документации по планировке территории | д. Мистолово, подлежит установлению на стадии подготовки документации по планировке территории | Строительство | Охранные зоны объектов электросетевого хозяйства, 10 м | Предусмотрено действующей редакцией генерального плана поселения |
| 5.2. | ВЛ 6/10 кВ | Протяженность, км | 3,2 | д. Мистолово, подлежит установлению на стадии подготовки документации по планировке территории | Строительство | Охранные зоны объектов электросетевого хозяйства, 10 м | |
| 5.3. | ВЛ 6/10 кВ | Протяженность, км | 2,2 | д. Мистолово, подлежит установлению на стадии подготовки | Строительство | Охранные зоны объектов электросетевого хозяйства, 10 м | |

| 1 | 2 | 3 | 4 | 5 | 6 | 7 | 8 |
|---|---|---|---|---|---|---|---|
| | | | | документации по планировке территории | | | |
| 5.4. | ТП 10/0,4 кВ | Мощность, кВ·А, количество, шт. | 630, 6 | Западная и центральная часть д. Мистолово, Ж1, Р3 | Строительство | Охранные зоны объектов электросетевого хозяйства, 10 м | |
| 5.5. | ТП 10/0,4 кВ | Мощность, кВ·А, количество, шт. | 630, 2 | Восточная часть д. Мистолово, Ж1 | Строительство | Охранные зоны объектов электросетевого хозяйства, 10 м | |
| 5.6. | ТП 10/0,4 кВ | Мощность, кВ·А, количество, шт. | 250, 1 | Восточная часть д. Мистолово, Ж1 | Строительство | Охранные зоны объектов электросетевого хозяйства, 10 м | |
| | 6. Объекты газоснабжения местного значения, предназначенные для организации в границах поселения газоснабжения населения в пределах полномочий, установленных законодательством Российской Федерации | | | | | | |
| 6.1. | Распределительный газопровод среднего давления | Протяженность, км | Подлежит установлению на стадии подготовки документации по планировке территории | д. Мистолово, подлежит установлению на стадии подготовки документации по планировке территории | Строительство | Охранная зона газопроводов и систем газоснабжения, 3 м | Предусмотрено действующей редакцией генерального плана поселения |

| 1 | 2 | 3 | 4 | 5 | 6 | 7 | 8 |
|---|---|---|---|---|---|---|---|
| 6.2. | Распределительный газопровод низкого давления | Протяженность, км | Подлежит установлению на стадии подготовки документации по планировке территории | д. Мистолово, подлежит установлению на стадии подготовки документации по планировке территории | Строительство | Охранная зона газопроводов и систем газоснабжения, 3 м | Предусмотрено действующей редакцией генерального плана поселения |
| 6.3. | Распределительный газопровод | Протяженность, км | 15,9 | д. Мистолово, подлежит установлению на стадии подготовки документации по планировке территории | Строительство | Охранная зона газопроводов и систем газоснабжения, 3 м | |
| | 7. Объекты теплоснабжения местного значения, предназначенные для организации в границах поселения теплоснабжения населения в пределах полномочий, установленных законодательством Российской Федерации | | | | | | |
| 7.1. | Газовые котельные | Мощность, Гкал/ч | Подлежит установлению на стадии подготовки документации по | д. Мистолово, подлежит установлению на стадии подготовки документации по планировке территории | Строительство | Санитарно-защитная зона, по отдельному расчету (характеристика в соответствии с СанПиН 2.2.1/2.1.1.1200-03) | Предусмотрено действующей редакцией генерального |

| 1 | 2 | 3 | 4 | 5 | 6 | 7 | 8 |
|---|---|---|---|---|---|---|---|
| | | | планировке территории | | | | плана поселения |
| 7.2. | Блок-модульная газовая котельная | Мощность, Гкал/ч | 1,5 | Центральная часть д. Мистолово, Ж2 | Строительство | Санитарно-защитная зона, по отдельному расчету (характеристика в соответствии с СанПиН 2.2.1/2.1.1.1200-03) | |
| 7.3. | Блок-модульная газовая котельная | Мощность, Гкал/ч | 1,0 | Центральная часть д. Мистолово, Ж1 | Строительство | Санитарно-защитная зона, по отдельному расчету (характеристика в соответствии с СанПиН 2.2.1/2.1.1.1200-03) | |
| 7.4. | Блок-модульная газовая котельная | Мощность, Гкал/ч | 0,8 | Восточная часть д. Мистолово, Ж1 | Строительство | Санитарно-защитная зона, по отдельному расчету (характеристика в соответствии с СанПиН 2.2.1/2.1.1.1200-03) | |

| 1 | 2 | 3 | 4 | 5 | 6 | 7 | 8 |
|---|---|---|---|---|---|---|---|
| 7.5. | Сети теплоснабжения | Протяженность, км | 1,7 | д. Мистолово, подлежит установлению на стадии подготовки документации по планировке территории | Строитель-ство | Охранная зона тепловых сетей, 5 м | |

2. Параметры функциональных зон, а также сведения о планируемых для размещения в них объектах федерального значения, объектах регионального значения, объектах местного значения, за исключением линейных объектов

| Обозначение | Наименование | Параметры | | Сведения о планируемых для размещения в них объектах федерального значения, объектах регионального значения, объектах местного значения |
|---|---|---|---|---|
| | | наименование | значение | |
| 1 | 2 | 3 | 4 | 5 |
| Жилые зоны: | | | | |
| Ж1 | зона застройки индивидуальными жилыми домами | этажность | 1 – 3 этажа | Объекты местного значения муниципального района |
| | | плотность застройки, $м^2$/га | 2 000 | |
| | | коэффициент застройки | 0,3 | |
| | | площадь, га | 339,33 | |
| Ж1.1 | зона застройки индивидуальными жилыми домами с сохранением древесной растительности | этажность | 1 – 3 этажа | |
| | | плотность застройки, $м^2$/га | 1 200 | Объекты местного значения муниципального района:<br>1. Газорегуляторный пункт. |
| | | коэффициент застройки | 0,2 | |
| | | площадь, га | 22,33 | |
| Ж1.2 | зона застройки блокированными жилыми домами | этажность | 1 – 3 этажа | |
| | | плотность застройки, $м^2$/га | 4 000 | |
| | | коэффициент | 0,3 | |

| 1 | 2 | 3 | 4 | 5 |
|---|---|---|---|---|
| | | застройки | | |
| | | площадь, га | 35,47 | |
| Ж2 | зона застройки малоэтажными многоквартирными жилыми домами | этажность | 1 - 4 этажа | Объекты регионального значения:<br>1. Врачебная амбулатория на 140 посещений в смену<br><br>Объекты местного значения муниципального района:<br>1. Общеобразовательная школа на 625 мест |
| | | плотность застройки, $м^2$/га | 4 000 | |
| | | коэффициент застройки | 0,4 | |
| | | площадь, га | 63,97 | |
| Ж3 | зона застройки среднеэтажными многоквартирными жилыми домами и объектами необходимой социальной, транспортной и инженерной инфраструктур | этажность | 5 – 8 этажей | |
| | | плотность застройки, $м^2$/га | 8000 | |
| | | коэффициент застройки | 0,4 | |
| | | площадь, га | 13,52 | |
| Общественно-деловые зоны: | | | | |
| О1 | зона общественно-деловой застройки | этажность | 1 – 3 этажа | |
| | | плотность застройки, $м^2$/га | 30 000 | |
| | | коэффициент застройки | 0,5 | |
| | | площадь, га | 0,49 | |

| 1 | 2 | 3 | 4 | 5 |
|---|---|---|---|---|
| О2 | зона специализированной общественной застройки | этажность | 1 – 3 этажа | Объекты местного значения муниципального района:<br>1. Детский сад на 30 мест.<br>2. Детский сад на 100 мест.<br>3. Детский сад на 95 мест |
| | | плотность застройки, $м^2$/га | 24 000 | |
| | | коэффициент застройки | 0,8 | |
| | | площадь, га | 3,98 | |
| Зоны производственного использования: | | | | |
| П1 | зона производственных объектов | коэффициент застройки | 0,8 | |
| | | площадь, га | 3,00 | |
| Зоны инженерной и транспортной инфраструктуры: | | | | |
| И | зона инженерной инфраструктуры | коэффициент застройки | 0,8 | Объекты местного значения муниципального района:<br>1. Канализационные очистные сооружения.<br>2. Канализационные очистные сооружения |
| | | площадь, га | 6,21 | |
| Т | зона транспортной инфраструктуры | коэффициент застройки | 0,8 | |
| | | площадь, га | 6,21 | |
| Зоны рекреационного назначения: | | | | |
| Р1 | зона зеленых насаждений общего пользования | коэффициент застройки | 0,1 | |
| | | площадь, га | 5,37 | |

| 1 | 2 | 3 | 4 | 5 |
|---|---|---|---|---|
| Р3 | зона отдыха, занятий спортом | этажность | 1 – 3 этажа | Объекты регионального значения:<br>1. Туристско-рекреационная зона "Охта Парк" |
| | | максимальная площадь территории для размещения жилой застройки, га | 52,66 | |
| | | плотность жилой застройки | 0,3 | |
| | | коэффициент застройки | 0,6 | |
| | | площадь, га | 172,70 | |
| Зона сельскохозяйственного использования: | | | | |
| Сх3 | зона ведения садоводства | этажность | 1 – 3 этажа | |
| | | коэффициент застройки | 0,5 | |
| | | площадь, га | 10,70 | |

# КАРТЫ

Изменение в генеральный план муниципального образования «Кузьмоловское сельское поселение» Всеволожского муниципального района Ленинградской области

Карта планируемого размещения объектов местного значения поселения

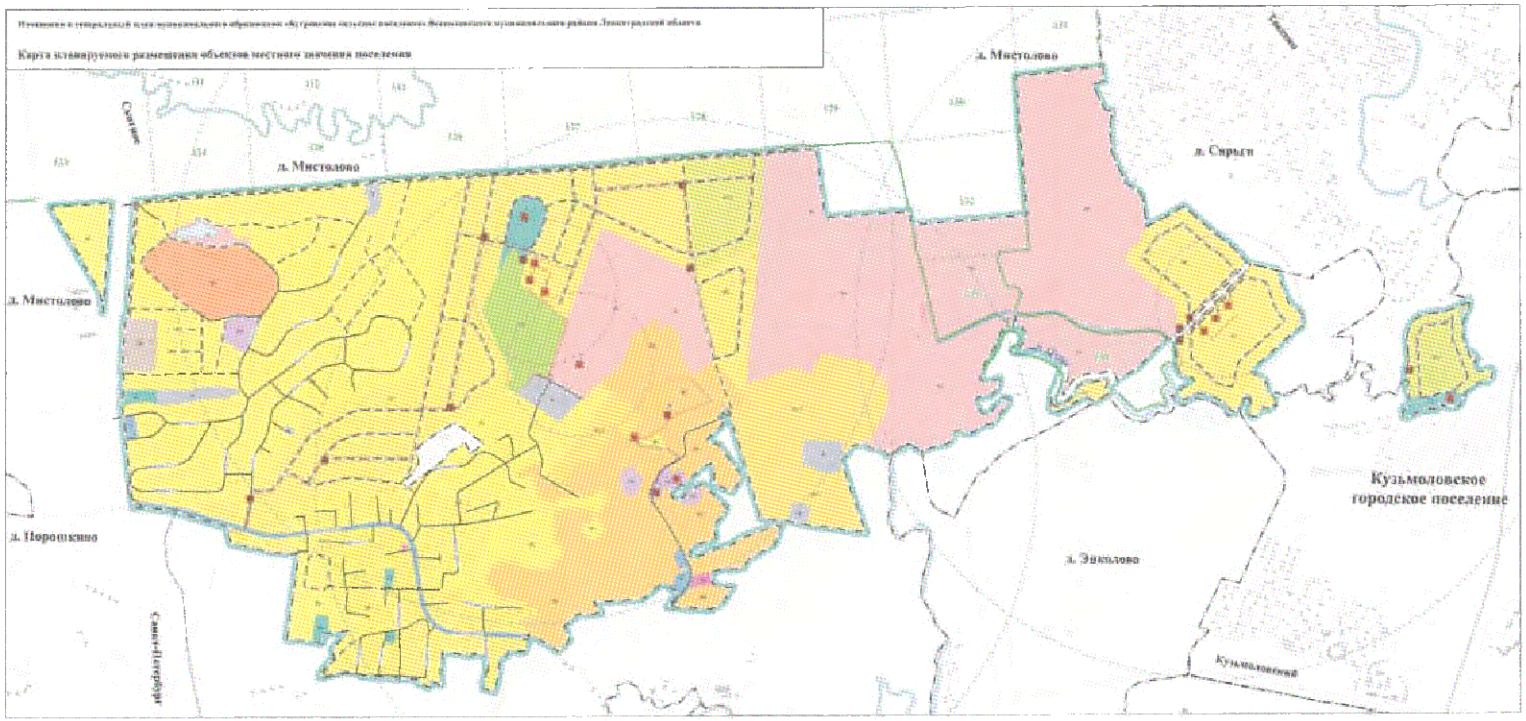

Изменения в генеральный план муниципального образования «Бугровское сельское поселение» Всеволожского муниципального района Ленинградской области

Карта границ дер. Мистолово

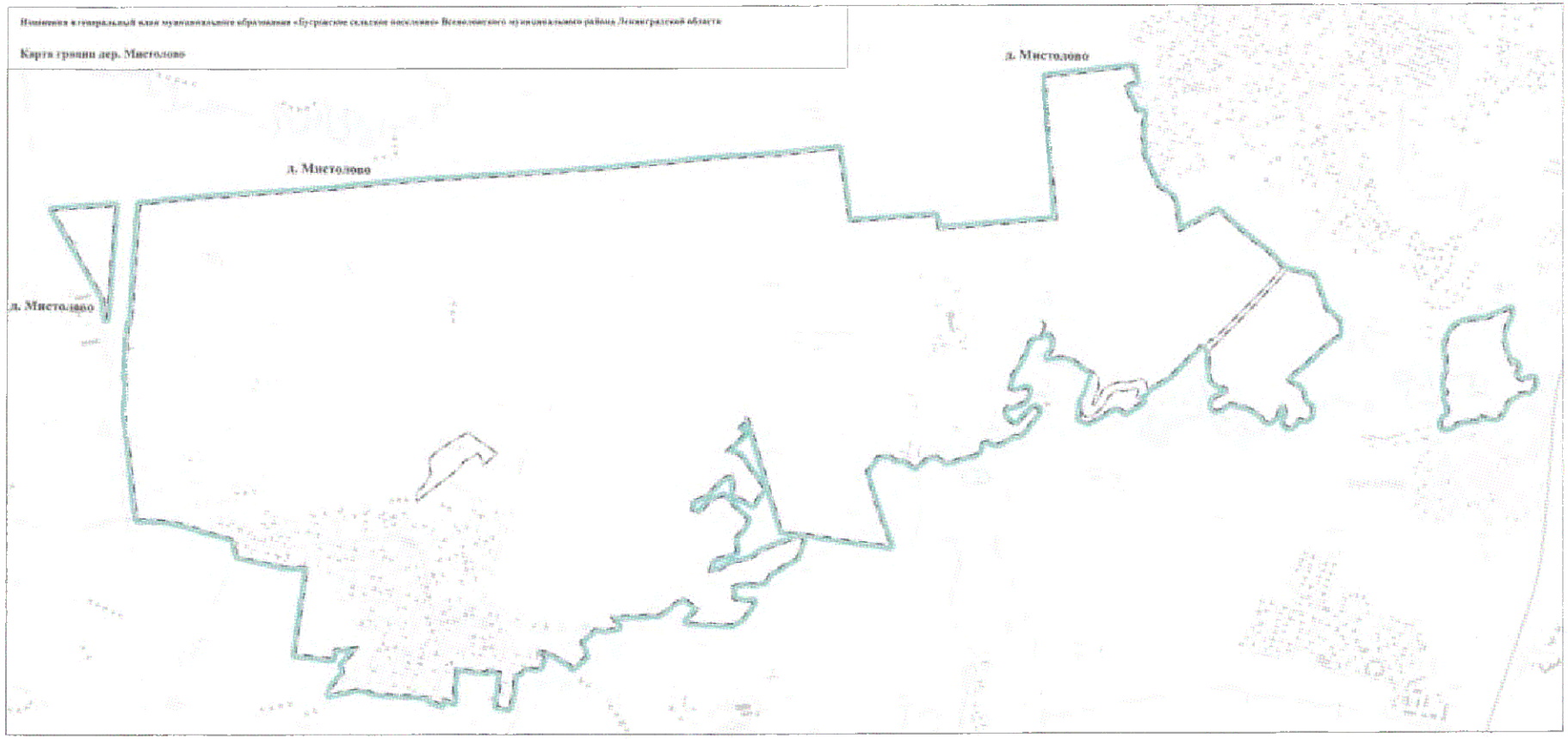


Условные обозначения

границы

[illegible]

[illegible]

[illegible]

[illegible]

Масштаб карты

1 сантиметр – [illegible] метров

Внесение в генеральный план муниципального образования «Кузьмоловское городское поселение» Всеволожского муниципального района Ленинградской области

Карта функциональных зон

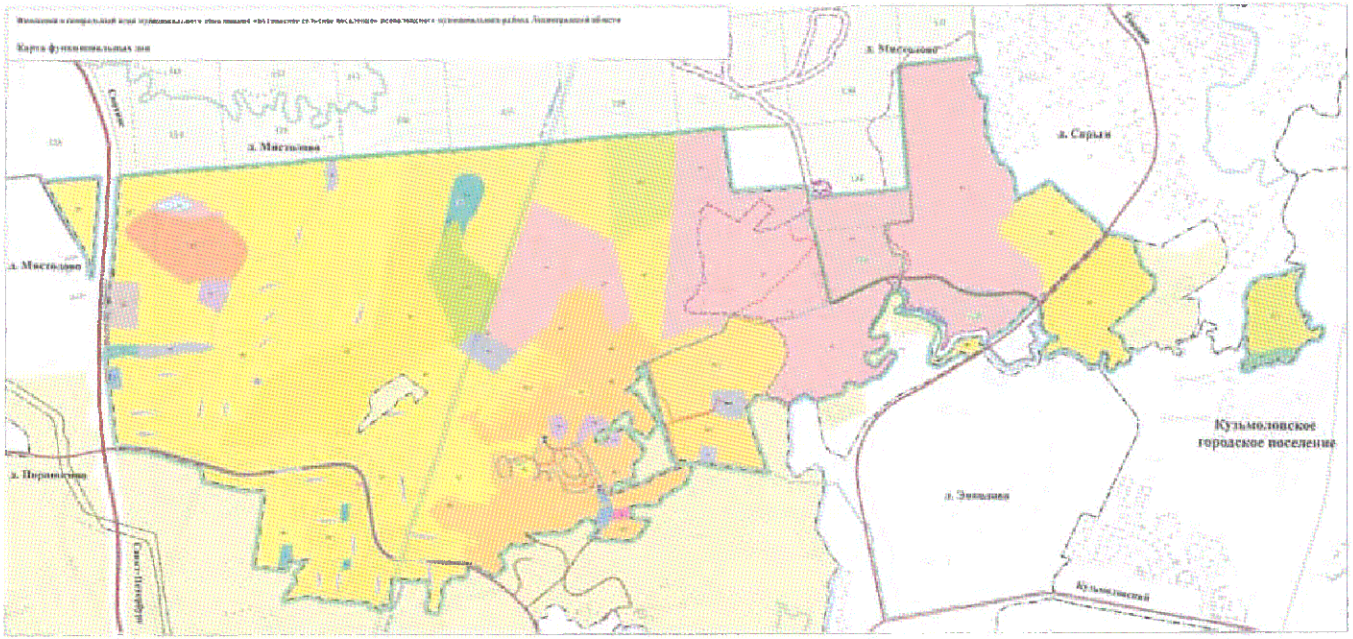


| Показатель | Показатель | Единица измерения | Значение | Значение |
|---|---|---|---|---|
| 1 | 2 | 3 | 4 | 5 |
| Жилые зоны | | | | |
| Ж1 | Зона застройки индивидуальными жилыми домами | гектаров | 1 – 2 этаж | [illegible] |
| | | | 3 | [illegible] |
| | | | 4 | [illegible] |
| | | | 5 | [illegible] |
| Ж1.1 | Зона малоэтажной жилой застройки | гектаров | 1 – 2 этаж | [illegible] |
| | | | 3 | [illegible] |
| | | | 4 | [illegible] |
| | | | 5 | [illegible] |
| Ж1.2 | Зона малоэтажной жилой застройки | гектаров | 1 – 2 этаж | [illegible] |
| | | | 3 | [illegible] |
| | | | 4 | [illegible] |
| | | | 5 | [illegible] |
| Ж2 | Зона среднеэтажной жилой застройки | гектаров | 1 – 4 этаж | [illegible] |
| | | | 5 | [illegible] |
| | | | 6 | [illegible] |
| Ж3 | Зона смешанной многоэтажной жилой застройки | гектаров | 1 – 8 этаж | [illegible] |
| | | | 9 | [illegible] |
| | | | 10 | [illegible] |
| Общественно-деловые зоны | | | | |
| ОД1 | Зона общественно-делового назначения | гектаров | 1 – 3 этаж | [illegible] |
| | | | 4 | [illegible] |
| | | | 5 | [illegible] |
| ОД2 | Зона объектов здравоохранения | гектаров | 1 – 3 этаж | [illegible] |
| | | | 4 | [illegible] |
| | | | 5 | [illegible] |
| Зона объектов транспортной инфраструктуры | | | | |
| Т1 | Зона инженерной инфраструктуры | гектаров | 1 – 3 этаж | [illegible] |
| | | | 4 | [illegible] |
| | | | 5 | [illegible] |
| Т2 | Зона инженерной инфраструктуры | гектаров | 1 – 3 этаж | [illegible] |
| | | | 4 | [illegible] |
| | | | 5 | [illegible] |
| Зона инженерной инфраструктуры | | | | |
| И1 | Зона инженерной инфраструктуры | гектаров | 1 – 3 этаж | [illegible] |
| | | | 4 | [illegible] |
| | | | 5 | [illegible] |
| Зона сельскохозяйственного использования | | | | |
| СХ1 | Зона сельскохозяйственного использования | гектаров | 1 – 3 этаж | [illegible] |
| | | | 4 | [illegible] |
| | | | 5 | [illegible] |
| Зона рекреационного назначения | | | | |
| Р1 | Зона рекреационного назначения | гектаров | 1 – 3 этаж | [illegible] |
| | | | 4 | [illegible] |
| | | | 5 | [illegible] |
| Зона специального назначения | | | | |
| СП1 | Зона специального назначения | гектаров | 1 – 3 этаж | [illegible] |
| | | | 4 | [illegible] |
| | | | 5 | [illegible] |

Приложение
к Генеральному плану…

# СВЕДЕНИЯ
## о границах населенных пунктов

# ОПИСАНИЕ МЕСТОПОЛОЖЕНИЯ ГРАНИЦ

**деревня Мстолово муниципального образования «Бугровское сельское поселение» Всеволожского муниципального района Ленинградской области**

(наименование объекта, местоположение границ которого описано (далее - объект))

## Раздел 1

## Сведения об объекте

| № п/п | Характеристики объекта | Описание характеристик |
|---|---|---|
| 1 | 2 | 3 |
| 1. | Местоположение объекта | Ленинградская область, Всеволожский муниципальный район, деревня Мистолово |
| 2. | Площадь объекта +/- величина погрешности определения площади (Р +/- Дельта Р) | 683,25 +/- 0,09 га |
| 3. | Иные характеристики объекта | - |

## Раздел 2

## Сведения о местоположении границ объекта

1. Система координат МСК-47 зона 2

2. Сведения о характерных точках границ объекта

| Обозначение характерных точек границ | Координаты, м | | Метод определения координат характерной точки | Средняя квадратическая погрешность положения характерной точки (Mt), м | Описание обозначения точки на местности (при наличии) |
|---|---|---|---|---|---|
| | X | Y | | | |
| 1 | 2 | 3 | 4 | 5 | 6 |
| Часть №1 | | | | | |
| 1 | 457422,74 | 2222398,57 | Картометрический, 0,1 | - | - |
| 2 | 457419,59 | 2222395,56 | Картометрический, 0,1 | - | - |
| 3 | 457416,32 | 2222392,55 | Картометрический, 0,1 | - | - |
| 4 | 457413,00 | 2222389,61 | Картометрический, 0,1 | - | - |
| 5 | 457409,62 | 2222386,72 | Картометрический, 0,1 | - | - |
| 6 | 457394,03 | 2222380,39 | Картометрический, 0,1 | - | - |
| 7 | 457354,16 | 2222365,38 | Картометрический, 0,1 | - | - |
| 8 | 457309,56 | 2222339,59 | Картометрический, 0,1 | - | - |
| 9 | 457276,78 | 2222317,56 | Картометрический, 0,1 | - | - |
| 10 | 457251,66 | 2222309,65 | Картометрический, 0,1 | - | - |
| 11 | 457242,89 | 2222306,76 | Картометрический, 0,1 | - | - |
| 12 | 457242,06 | 2222306,49 | Картометрический, 0,1 | - | - |
| 13 | 457241,25 | 2222306,25 | Картометрический, 0,1 | - | - |
| 14 | 457240,43 | 2222306,02 | Картометрический, 0,1 | - | - |
| 15 | 457239,60 | 2222305,80 | Картометрический, 0,1 | - | - |
| 16 | 457238,77 | 2222305,58 | Картометрический, 0,1 | - | - |
| 17 | 457237,95 | 2222305,40 | Картометрический, 0,1 | - | - |
| 18 | 457237,11 | 2222305,23 | Картометрический, 0,1 | - | - |
| 19 | 457236,27 | 2222305,07 | Картометрический, 0,1 | - | - |
| 20 | 457235,43 | 2222304,93 | Картометрический, 0,1 | - | - |
| 21 | 457234,59 | 2222304,79 | Картометрический, 0,1 | - | - |
| 22 | 457233,75 | 2222304,68 | Картометрический, 0,1 | - | - |
| 23 | 457232,90 | 2222304,58 | Картометрический, 0,1 | - | - |
| 24 | 457232,05 | 2222304,50 | Картометрический, 0,1 | - | - |
| 25 | 457231,20 | 2222304,43 | Картометрический, 0,1 | - | - |
| 26 | 457230,35 | 2222304,38 | Картометрический, 0,1 | - | - |
| 27 | 457229,49 | 2222304,34 | Картометрический, 0,1 | - | - |
| 28 | 457228,64 | 2222304,33 | Картометрический, 0,1 | - | - |
| 29 | 457227,79 | 2222304,32 | Картометрический, 0,1 | - | - |
| 30 | 457226,94 | 2222304,32 | Картометрический, 0,1 | - | - |
| 31 | 457226,08 | 2222304,35 | Картометрический, 0,1 | - | - |
| 32 | 457225,23 | 2222304,39 | Картометрический, 0,1 | - | - |
| 33 | 457224,38 | 2222304,45 | Картометрический, 0,1 | - | - |
| 34 | 457223,53 | 2222304,52 | Картометрический, 0,1 | - | - |
| 35 | 457222,70 | 2222304,61 | Картометрический, 0,1 | - | - |
| 36 | 457222,05 | 2222304,60 | Картометрический, 0,1 | - | - |
| 37 | 457221,41 | 2222304,64 | Картометрический, 0,1 | - | - |
| 38 | 457220,78 | 2222304,70 | Картометрический, 0,1 | - | - |

| Обозначение характерных точек границ | Координаты, м | | Метод определения координат характерной точки | Средняя квадратическая погрешность положения характерной точки (Mt), м | Описание обозначения точки на местности (при наличии) |
|---|---|---|---|---|---|
| | X | Y | | | |
| 1 | 2 | 3 | 4 | 5 | 6 |
| 39 | 457220,14 | 2222304,81 | Картометрический, 0,1 | - | - |
| 40 | 457219,52 | 2222304,94 | Картометрический, 0,1 | - | - |
| 41 | 457218,91 | 2222305,11 | Картометрический, 0,1 | - | - |
| 42 | 457218,31 | 2222305,30 | Картометрический, 0,1 | - | - |
| 43 | 457217,70 | 2222305,53 | Картометрический, 0,1 | - | - |
| 44 | 457217,13 | 2222305,79 | Картометрический, 0,1 | - | - |
| 45 | 457216,56 | 2222306,08 | Картометрический, 0,1 | - | - |
| 46 | 457216,01 | 2222306,41 | Картометрический, 0,1 | - | - |
| 47 | 457215,48 | 2222306,76 | Картометрический, 0,1 | - | - |
| 48 | 457214,96 | 2222307,13 | Картометрический, 0,1 | - | - |
| 49 | 457214,46 | 2222307,53 | Картометрический, 0,1 | - | - |
| 50 | 457214,00 | 2222307,97 | Картометрический, 0,1 | - | - |
| 51 | 457213,55 | 2222308,42 | Картометрический, 0,1 | - | - |
| 52 | 457213,13 | 2222308,90 | Картометрический, 0,1 | - | - |
| 53 | 457211,66 | 2222312,26 | Картометрический, 0,1 | - | - |
| 54 | 457209,44 | 2222317,78 | Картометрический, 0,1 | - | - |
| 55 | 457207,12 | 2222323,27 | Картометрический, 0,1 | - | - |
| 56 | 457206,32 | 2222324,36 | Картометрический, 0,1 | - | - |
| 57 | 457205,64 | 2222325,52 | Картометрический, 0,1 | - | - |
| 58 | 457205,11 | 2222326,75 | Картометрический, 0,1 | - | - |
| 59 | 457204,70 | 2222328,04 | Картометрический, 0,1 | - | - |
| 60 | 457204,44 | 2222329,35 | Картометрический, 0,1 | - | - |
| 61 | 457204,18 | 2222336,65 | Картометрический, 0,1 | - | - |
| 62 | 457212,52 | 2222363,19 | Картометрический, 0,1 | - | - |
| 63 | 457215,75 | 2222373,51 | Картометрический, 0,1 | - | - |
| 64 | 457216,17 | 2222375,11 | Картометрический, 0,1 | - | - |
| 65 | 457216,39 | 2222376,75 | Картометрический, 0,1 | - | - |
| 66 | 457216,36 | 2222378,41 | Картометрический, 0,1 | - | - |
| 67 | 457216,10 | 2222380,05 | Картометрический, 0,1 | - | - |
| 68 | 457215,62 | 2222381,64 | Картометрический, 0,1 | - | - |
| 69 | 457214,92 | 2222383,14 | Картометрический, 0,1 | - | - |
| 70 | 457213,53 | 2222384,26 | Картометрический, 0,1 | - | - |
| 71 | 457211,94 | 2222385,07 | Картометрический, 0,1 | - | - |
| 72 | 457210,21 | 2222385,52 | Картометрический, 0,1 | - | - |
| 73 | 457208,44 | 2222385,61 | Картометрический, 0,1 | - | - |
| 74 | 457206,67 | 2222385,32 | Картометрический, 0,1 | - | - |
| 75 | 457203,95 | 2222384,60 | Картометрический, 0,1 | - | - |
| 76 | 457200,77 | 2222383,85 | Картометрический, 0,1 | - | - |
| 77 | 457197,61 | 2222383,00 | Картометрический, 0,1 | - | - |
| 78 | 457194,48 | 2222382,03 | Картометрический, 0,1 | - | - |
| 79 | 457191,40 | 2222380,96 | Картометрический, 0,1 | - | - |
| 80 | 457188,35 | 2222379,77 | Картометрический, 0,1 | - | - |
| 81 | 457185,34 | 2222378,47 | Картометрический, 0,1 | - | - |
| 82 | 457182,39 | 2222377,07 | Картометрический, 0,1 | - | - |
| 83 | 457179,48 | 2222375,57 | Картометрический, 0,1 | - | - |

| Обозначение характерных точек границ | Координаты, м | | Метод определения координат характерной точки | Средняя квадратическая погрешность положения характерной точки (Mt), м | Описание обозначения точки на местности (при наличии) |
|---|---|---|---|---|---|
| | X | Y | | | |
| 1 | 2 | 3 | 4 | 5 | 6 |
| 84 | 457176,64 | 2222373,97 | Картометрический, 0,1 | - | - |
| 85 | 457173,85 | 2222372,26 | Картометрический, 0,1 | - | - |
| 86 | 457171,12 | 2222370,45 | Картометрический, 0,1 | - | - |
| 87 | 457168,56 | 2222368,75 | Картометрический, 0,1 | - | - |
| 88 | 457166,20 | 2222366,80 | Картометрический, 0,1 | - | - |
| 89 | 457164,05 | 2222364,61 | Картометрический, 0,1 | - | - |
| 90 | 457162,14 | 2222362,20 | Картометрический, 0,1 | - | - |
| 91 | 457160,50 | 2222359,60 | Картометрический, 0,1 | - | - |
| 92 | 457159,14 | 2222356,85 | Картометрический, 0,1 | - | - |
| 93 | 457158,08 | 2222353,97 | Картометрический, 0,1 | - | - |
| 94 | 457151,53 | 2222331,56 | Картометрический, 0,1 | - | - |
| 95 | 457145,87 | 2222313,04 | Картометрический, 0,1 | - | - |
| 96 | 457145,54 | 2222311,68 | Картометрический, 0,1 | - | - |
| 97 | 457145,27 | 2222309,97 | Картометрический, 0,1 | - | - |
| 98 | 457145,17 | 2222308,23 | Картометрический, 0,1 | - | - |
| 99 | 457145,22 | 2222306,49 | Картометрический, 0,1 | - | - |
| 100 | 457145,52 | 2222304,63 | Картометрический, 0,1 | - | - |
| 101 | 457145,66 | 2222302,76 | Картометрический, 0,1 | - | - |
| 102 | 457145,63 | 2222300,88 | Картометрический, 0,1 | - | - |
| 103 | 457145,44 | 2222299,01 | Картометрический, 0,1 | - | - |
| 104 | 457145,08 | 2222297,17 | Картометрический, 0,1 | - | - |
| 105 | 457144,55 | 2222295,37 | Картометрический, 0,1 | - | - |
| 106 | 457143,65 | 2222293,83 | Картометрический, 0,1 | - | - |
| 107 | 457142,10 | 2222292,49 | Картометрический, 0,1 | - | - |
| 108 | 457140,48 | 2222291,24 | Картометрический, 0,1 | - | - |
| 109 | 457138,78 | 2222290,06 | Картометрический, 0,1 | - | - |
| 110 | 457137,03 | 2222288,98 | Картометрический, 0,1 | - | - |
| 111 | 457135,22 | 2222287,98 | Картометрический, 0,1 | - | - |
| 112 | 457133,37 | 2222287,10 | Картометрический, 0,1 | - | - |
| 113 | 457131,47 | 2222286,30 | Картометрический, 0,1 | - | - |
| 114 | 457129,53 | 2222285,60 | Картометрический, 0,1 | - | - |
| 115 | 457127,56 | 2222285,01 | Картометрический, 0,1 | - | - |
| 116 | 457125,56 | 2222284,52 | Картометрический, 0,1 | - | - |
| 117 | 457123,53 | 2222284,14 | Картометрический, 0,1 | - | - |
| 118 | 457121,49 | 2222283,87 | Картометрический, 0,1 | - | - |
| 119 | 457119,44 | 2222283,71 | Картометрический, 0,1 | - | - |
| 120 | 457117,38 | 2222283,65 | Картометрический, 0,1 | - | - |
| 121 | 457115,32 | 2222283,70 | Картометрический, 0,1 | - | - |
| 122 | 457113,26 | 2222283,85 | Картометрический, 0,1 | - | - |
| 123 | 457111,22 | 2222284,11 | Картометрический, 0,1 | - | - |
| 124 | 457109,00 | 2222284,61 | Картометрический, 0,1 | - | - |
| 125 | 457107,30 | 2222285,17 | Картометрический, 0,1 | - | - |
| 126 | 457105,60 | 2222285,80 | Картометрический, 0,1 | - | - |
| 127 | 457103,93 | 2222286,48 | Картометрический, 0,1 | - | - |
| 128 | 457102,28 | 2222287,22 | Картометрический, 0,1 | - | - |

| Обозначение характерных точек границ | Координаты, м | | Метод определения координат характерной точки | Средняя квадратическая погрешность положения характерной точки (Mt), м | Описание обозначения точки на местности (при наличии) |
|---|---|---|---|---|---|
| | X | Y | | | |
| 1 | 2 | 3 | 4 | 5 | 6 |
| 129 | 457100,65 | 2222288,03 | Картометрический, 0,1 | - | - |
| 130 | 457099,07 | 2222288,87 | Картометрический, 0,1 | - | - |
| 131 | 457097,52 | 2222289,79 | Картометрический, 0,1 | - | - |
| 132 | 457095,98 | 2222290,75 | Картометрический, 0,1 | - | - |
| 133 | 457094,49 | 2222291,78 | Картометрический, 0,1 | - | - |
| 134 | 457092,33 | 2222293,40 | Картометрический, 0,1 | - | - |
| 135 | 457075,16 | 2222317,11 | Картометрический, 0,1 | - | - |
| 136 | 457069,98 | 2222329,31 | Картометрический, 0,1 | - | - |
| 137 | 457069,52 | 2222330,41 | Картометрический, 0,1 | - | - |
| 138 | 457069,13 | 2222331,54 | Картометрический, 0,1 | - | - |
| 139 | 457068,84 | 2222332,69 | Картометрический, 0,1 | - | - |
| 140 | 457068,62 | 2222333,87 | Картометрический, 0,1 | - | - |
| 141 | 457068,48 | 2222335,06 | Картометрический, 0,1 | - | - |
| 142 | 457068,42 | 2222336,24 | Картометрический, 0,1 | - | - |
| 143 | 457068,47 | 2222337,45 | Картометрический, 0,1 | - | - |
| 144 | 457068,58 | 2222338,63 | Картометрический, 0,1 | - | - |
| 145 | 457068,79 | 2222339,80 | Картометрический, 0,1 | - | - |
| 146 | 457069,08 | 2222340,97 | Картометрический, 0,1 | - | - |
| 147 | 457069,44 | 2222342,10 | Картометрический, 0,1 | - | - |
| 148 | 457069,79 | 2222342,94 | Картометрический, 0,1 | - | - |
| 149 | 457073,48 | 2222348,21 | Картометрический, 0,1 | - | - |
| 150 | 457098,31 | 2222365,89 | Картометрический, 0,1 | - | - |
| 151 | 457104,95 | 2222371,51 | Картометрический, 0,1 | - | - |
| 152 | 457110,39 | 2222378,07 | Картометрический, 0,1 | - | - |
| 153 | 457114,37 | 2222385,42 | Картометрический, 0,1 | - | - |
| 154 | 457119,42 | 2222391,49 | Картометрический, 0,1 | - | - |
| 155 | 457133,89 | 2222402,02 | Картометрический, 0,1 | - | - |
| 156 | 457135,87 | 2222403,98 | Картометрический, 0,1 | - | - |
| 157 | 457137,55 | 2222407,99 | Картометрический, 0,1 | - | - |
| 158 | 457138,51 | 2222412,81 | Картометрический, 0,1 | - | - |
| 159 | 457138,59 | 2222414,25 | Картометрический, 0,1 | - | - |
| 160 | 457138,50 | 2222415,70 | Картометрический, 0,1 | - | - |
| 161 | 457138,22 | 2222417,13 | Картометрический, 0,1 | - | - |
| 162 | 457137,78 | 2222418,50 | Картометрический, 0,1 | - | - |
| 163 | 457137,17 | 2222419,82 | Картометрический, 0,1 | - | - |
| 164 | 457136,40 | 2222421,05 | Картометрический, 0,1 | - | - |
| 165 | 457135,50 | 2222422,18 | Картометрический, 0,1 | - | - |
| 166 | 457134,45 | 2222423,18 | Картометрический, 0,1 | - | - |
| 167 | 457133,30 | 2222424,05 | Картометрический, 0,1 | - | - |
| 168 | 457132,04 | 2222424,78 | Картометрический, 0,1 | - | - |
| 169 | 457130,69 | 2222425,23 | Картометрический, 0,1 | - | - |
| 170 | 457129,26 | 2222425,54 | Картометрический, 0,1 | - | - |
| 171 | 457127,80 | 2222425,66 | Картометрический, 0,1 | - | - |
| 172 | 457126,34 | 2222425,65 | Картометрический, 0,1 | - | - |
| 173 | 457124,40 | 2222425,39 | Картометрический, 0,1 | - | - |

| Обозначение характерных точек границ | Координаты, м | | Метод определения координат характерной точки | Средняя квадратическая погрешность положения характерной точки (Mt), м | Описание обозначения точки на местности (при наличии) |
|---|---|---|---|---|---|
| | X | Y | | | |
| 1 | 2 | 3 | 4 | 5 | 6 |
| 174 | 457123,44 | 2222425,17 | Картометрический, 0,1 | - | - |
| 175 | 457122,06 | 2222424,71 | Картометрический, 0,1 | - | - |
| 176 | 457120,73 | 2222424,10 | Картометрический, 0,1 | - | - |
| 177 | 457119,46 | 2222423,35 | Картометрический, 0,1 | - | - |
| 178 | 457118,10 | 2222422,34 | Картометрический, 0,1 | - | - |
| 179 | 457108,71 | 2222414,59 | Картометрический, 0,1 | - | - |
| 180 | 457079,67 | 2222392,76 | Картометрический, 0,1 | - | - |
| 181 | 457061,40 | 2222380,60 | Картометрический, 0,1 | - | - |
| 182 | 457034,89 | 2222354,16 | Картометрический, 0,1 | - | - |
| 183 | 457033,96 | 2222353,11 | Картометрический, 0,1 | - | - |
| 184 | 457033,13 | 2222352,00 | Картометрический, 0,1 | - | - |
| 185 | 457032,40 | 2222350,82 | Картометрический, 0,1 | - | - |
| 186 | 457031,78 | 2222349,57 | Картометрический, 0,1 | - | - |
| 187 | 457031,27 | 2222348,27 | Картометрический, 0,1 | - | - |
| 188 | 457030,88 | 2222346,94 | Картометрический, 0,1 | - | - |
| 189 | 457030,60 | 2222345,58 | Картометрический, 0,1 | - | - |
| 190 | 457030,71 | 2222343,46 | Картометрический, 0,1 | - | - |
| 191 | 457030,75 | 2222341,33 | Картометрический, 0,1 | - | - |
| 192 | 457030,70 | 2222339,19 | Картометрический, 0,1 | - | - |
| 193 | 457030,58 | 2222337,06 | Картометрический, 0,1 | - | - |
| 194 | 457030,39 | 2222334,95 | Картометрический, 0,1 | - | - |
| 195 | 457030,12 | 2222332,84 | Картометрический, 0,1 | - | - |
| 196 | 457029,77 | 2222330,73 | Картометрический, 0,1 | - | - |
| 197 | 457029,35 | 2222328,64 | Картометрический, 0,1 | - | - |
| 198 | 457028,59 | 2222325,54 | Картометрический, 0,1 | - | - |
| 199 | 457027,64 | 2222322,49 | Картометрический, 0,1 | - | - |
| 200 | 457026,54 | 2222319,48 | Картометрический, 0,1 | - | - |
| 201 | 457025,29 | 2222316,55 | Картометрический, 0,1 | - | - |
| 202 | 457023,87 | 2222313,68 | Картометрический, 0,1 | - | - |
| 203 | 457018,36 | 2222302,17 | Картометрический, 0,1 | - | - |
| 204 | 457005,20 | 2222284,08 | Картометрический, 0,1 | - | - |
| 205 | 456999,29 | 2222274,67 | Картометрический, 0,1 | - | - |
| 206 | 456998,54 | 2222273,53 | Картометрический, 0,1 | - | - |
| 207 | 456997,85 | 2222272,35 | Картометрический, 0,1 | - | - |
| 208 | 456997,23 | 2222271,14 | Картометрический, 0,1 | - | - |
| 209 | 456996,66 | 2222269,89 | Картометрический, 0,1 | - | - |
| 210 | 456996,17 | 2222268,61 | Картометрический, 0,1 | - | - |
| 211 | 456995,75 | 2222267,31 | Картометрический, 0,1 | - | - |
| 212 | 456995,39 | 2222266,00 | Картометрический, 0,1 | - | - |
| 213 | 456995,11 | 2222264,67 | Картометрический, 0,1 | - | - |
| 214 | 456994,90 | 2222263,31 | Картометрический, 0,1 | - | - |
| 215 | 456994,76 | 2222261,96 | Картометрический, 0,1 | - | - |
| 216 | 456994,69 | 2222260,59 | Картометрический, 0,1 | - | - |
| 217 | 456994,70 | 2222259,23 | Картометрический, 0,1 | - | - |
| 218 | 456994,78 | 2222257,87 | Картометрический, 0,1 | - | - |

| Обозначение характерных точек границ | Координаты, м | | Метод определения координат характерной точки | Средняя квадратическая погрешность положения характерной точки (Mt), м | Описание обозначения точки на местности (при наличии) |
|---|---|---|---|---|---|
| | X | Y | | | |
| 1 | 2 | 3 | 4 | 5 | 6 |
| 219 | 456994,93 | 2222256,51 | Картометрический, 0,1 | - | - |
| 220 | 456996,02 | 2222248,08 | Картометрический, 0,1 | - | - |
| 221 | 456996,15 | 2222247,15 | Картометрический, 0,1 | - | - |
| 222 | 456996,40 | 2222245,77 | Картометрический, 0,1 | - | - |
| 223 | 456996,72 | 2222244,41 | Картометрический, 0,1 | - | - |
| 224 | 456997,11 | 2222243,06 | Картометрический, 0,1 | - | - |
| 225 | 456997,57 | 2222241,75 | Картометрический, 0,1 | - | - |
| 226 | 456998,10 | 2222240,45 | Картометрический, 0,1 | - | - |
| 227 | 456998,70 | 2222239,18 | Картометрический, 0,1 | - | - |
| 228 | 456999,35 | 2222237,95 | Картометрический, 0,1 | - | - |
| 229 | 457000,08 | 2222236,75 | Картометрический, 0,1 | - | - |
| 230 | 457000,87 | 2222235,60 | Картометрический, 0,1 | - | - |
| 231 | 457001,67 | 2222234,67 | Картометрический, 0,1 | - | - |
| 232 | 457002,58 | 2222233,88 | Картометрический, 0,1 | - | - |
| 233 | 457003,45 | 2222233,03 | Картометрический, 0,1 | - | - |
| 234 | 457004,26 | 2222232,12 | Картометрический, 0,1 | - | - |
| 235 | 457004,99 | 2222231,15 | Картометрический, 0,1 | - | - |
| 236 | 457005,67 | 2222230,14 | Картометрический, 0,1 | - | - |
| 237 | 457006,26 | 2222229,08 | Картометрический, 0,1 | - | - |
| 238 | 457006,78 | 2222227,99 | Картометрический, 0,1 | - | - |
| 239 | 457007,22 | 2222226,86 | Картометрический, 0,1 | - | - |
| 240 | 457007,58 | 2222225,70 | Картометрический, 0,1 | - | - |
| 241 | 457007,87 | 2222224,51 | Картометрический, 0,1 | - | - |
| 242 | 457008,05 | 2222223,32 | Картометрический, 0,1 | - | - |
| 243 | 457008,18 | 2222222,11 | Картометрический, 0,1 | - | - |
| 244 | 457008,18 | 2222220,29 | Картометрический, 0,1 | - | - |
| 245 | 457008,00 | 2222218,48 | Картометрический, 0,1 | - | - |
| 246 | 457007,73 | 2222216,60 | Картометрический, 0,1 | - | - |
| 247 | 457007,44 | 2222214,65 | Картометрический, 0,1 | - | - |
| 248 | 457007,09 | 2222212,71 | Картометрический, 0,1 | - | - |
| 249 | 457006,66 | 2222210,79 | Картометрический, 0,1 | - | - |
| 250 | 457006,18 | 2222208,88 | Картометрический, 0,1 | - | - |
| 251 | 457005,62 | 2222206,99 | Картометрический, 0,1 | - | - |
| 252 | 457005,00 | 2222205,12 | Картометрический, 0,1 | - | - |
| 253 | 457004,29 | 2222203,27 | Картометрический, 0,1 | - | - |
| 254 | 457003,05 | 2222201,04 | Картометрический, 0,1 | - | - |
| 255 | 457001,77 | 2222199,36 | Картометрический, 0,1 | - | - |
| 256 | 457000,38 | 2222197,78 | Картометрический, 0,1 | - | - |
| 257 | 456998,89 | 2222196,31 | Картометрический, 0,1 | - | - |
| 258 | 456988,21 | 2222188,81 | Картометрический, 0,1 | - | - |
| 259 | 456985,57 | 2222187,58 | Картометрический, 0,1 | - | - |
| 260 | 456983,27 | 2222187,11 | Картометрический, 0,1 | - | - |
| 261 | 456979,76 | 2222187,55 | Картометрический, 0,1 | - | - |
| 262 | 456978,37 | 2222188,16 | Картометрический, 0,1 | - | - |
| 263 | 456976,90 | 2222188,53 | Картометрический, 0,1 | - | - |

| Обозначение характерных точек границ | Координаты, м | | Метод определения координат характерной точки | Средняя квадратическая погрешность положения характерной точки (Mt), м | Описание обозначения точки на местности (при наличии) |
|---|---|---|---|---|---|
| | X | Y | | | |
| 1 | 2 | 3 | 4 | 5 | 6 |
| 264 | 456975,38 | 2222188,63 | Картометрический, 0,1 | - | - |
| 265 | 456973,87 | 2222188,47 | Картометрический, 0,1 | - | - |
| 266 | 456972,42 | 2222188,06 | Картометрический, 0,1 | - | - |
| 267 | 456971,06 | 2222187,39 | Картометрический, 0,1 | - | - |
| 268 | 456969,94 | 2222186,61 | Картометрический, 0,1 | - | - |
| 269 | 456960,34 | 2222178,35 | Картометрический, 0,1 | - | - |
| 270 | 456958,95 | 2222177,10 | Картометрический, 0,1 | - | - |
| 271 | 456957,64 | 2222175,78 | Картометрический, 0,1 | - | - |
| 272 | 456956,40 | 2222174,38 | Картометрический, 0,1 | - | - |
| 273 | 456955,23 | 2222172,93 | Картометрический, 0,1 | - | - |
| 274 | 456954,15 | 2222171,42 | Картометрический, 0,1 | - | - |
| 275 | 456953,14 | 2222169,84 | Картометрический, 0,1 | - | - |
| 276 | 456952,22 | 2222168,22 | Картометрический, 0,1 | - | - |
| 277 | 456951,40 | 2222166,56 | Картометрический, 0,1 | - | - |
| 278 | 456950,65 | 2222164,84 | Картометрический, 0,1 | - | - |
| 279 | 456950,00 | 2222163,10 | Картометрический, 0,1 | - | - |
| 280 | 456949,45 | 2222161,31 | Картометрический, 0,1 | - | - |
| 281 | 456948,75 | 2222158,29 | Картометрический, 0,1 | - | - |
| 282 | 456945,01 | 2222136,07 | Картометрический, 0,1 | - | - |
| 283 | 456941,88 | 2222122,01 | Картометрический, 0,1 | - | - |
| 284 | 456930,77 | 2222090,49 | Картометрический, 0,1 | - | - |
| 285 | 456923,66 | 2222068,70 | Картометрический, 0,1 | - | - |
| 286 | 456923,50 | 2222067,16 | Картометрический, 0,1 | - | - |
| 287 | 456923,39 | 2222065,61 | Картометрический, 0,1 | - | - |
| 288 | 456923,34 | 2222064,06 | Картометрический, 0,1 | - | - |
| 289 | 456923,34 | 2222062,51 | Картометрический, 0,1 | - | - |
| 290 | 456923,40 | 2222060,97 | Картометрический, 0,1 | - | - |
| 291 | 456923,51 | 2222059,42 | Картометрический, 0,1 | - | - |
| 292 | 456923,69 | 2222057,89 | Картометрический, 0,1 | - | - |
| 293 | 456923,91 | 2222056,36 | Картометрический, 0,1 | - | - |
| 294 | 456924,19 | 2222054,83 | Картометрический, 0,1 | - | - |
| 295 | 456924,52 | 2222053,32 | Картометрический, 0,1 | - | - |
| 296 | 456924,90 | 2222051,82 | Картометрический, 0,1 | - | - |
| 297 | 456925,34 | 2222050,34 | Картометрический, 0,1 | - | - |
| 298 | 456925,84 | 2222048,88 | Картометрический, 0,1 | - | - |
| 299 | 456926,39 | 2222047,42 | Картометрический, 0,1 | - | - |
| 300 | 456926,98 | 2222045,99 | Картометрический, 0,1 | - | - |
| 301 | 456927,63 | 2222044,59 | Картометрический, 0,1 | - | - |
| 302 | 456947,55 | 2222016,60 | Картометрический, 0,1 | - | - |
| 303 | 456948,24 | 2222015,06 | Картометрический, 0,1 | - | - |
| 304 | 456948,80 | 2222013,45 | Картометрический, 0,1 | - | - |
| 305 | 456949,27 | 2222011,49 | Картометрический, 0,1 | - | - |
| 306 | 456949,52 | 2222009,48 | Картометрический, 0,1 | - | - |
| 307 | 456949,56 | 2222007,45 | Картометрический, 0,1 | - | - |
| 308 | 456949,38 | 2222005,43 | Картометрический, 0,1 | - | - |

| Обозначение характерных точек границ | Координаты, м | | Метод определения координат характерной точки | Средняя квадратическая погрешность положения характерной точки (Mt), м | Описание обозначения точки на местности (при наличии) |
|---|---|---|---|---|---|
| | X | Y | | | |
| 1 | 2 | 3 | 4 | 5 | 6 |
| 309 | 456949,08 | 2222003,78 | Картометрический, 0,1 | - | - |
| 310 | 456948,62 | 2222002,15 | Картометрический, 0,1 | - | - |
| 311 | 456939,41 | 2221975,05 | Картометрический, 0,1 | - | - |
| 312 | 456936,23 | 2221969,70 | Картометрический, 0,1 | - | - |
| 313 | 456923,48 | 2221956,05 | Картометрический, 0,1 | - | - |
| 314 | 456916,22 | 2221944,47 | Картометрический, 0,1 | - | - |
| 315 | 456911,57 | 2221936,08 | Картометрический, 0,1 | - | - |
| 316 | 456904,30 | 2221929,17 | Картометрический, 0,1 | - | - |
| 317 | 456902,42 | 2221927,79 | Картометрический, 0,1 | - | - |
| 318 | 456902,10 | 2221927,54 | Картометрический, 0,1 | - | - |
| 319 | 456901,86 | 2221927,25 | Картометрический, 0,1 | - | - |
| 320 | 456901,68 | 2221926,87 | Картометрический, 0,1 | - | - |
| 321 | 456901,62 | 2221926,47 | Картометрический, 0,1 | - | - |
| 322 | 456901,66 | 2221926,09 | Картометрический, 0,1 | - | - |
| 323 | 456901,82 | 2221925,70 | Картометрический, 0,1 | - | - |
| 324 | 456902,04 | 2221925,36 | Картометрический, 0,1 | - | - |
| 325 | 456907,43 | 2221917,48 | Картометрический, 0,1 | - | - |
| 326 | 456930,72 | 2221883,53 | Картометрический, 0,1 | - | - |
| 327 | 456930,85 | 2221883,20 | Картометрический, 0,1 | - | - |
| 328 | 456930,99 | 2221882,88 | Картометрический, 0,1 | - | - |
| 329 | 456931,11 | 2221882,54 | Картометрический, 0,1 | - | - |
| 330 | 456931,23 | 2221882,21 | Картометрический, 0,1 | - | - |
| 331 | 456931,33 | 2221881,87 | Картометрический, 0,1 | - | - |
| 332 | 456931,44 | 2221881,54 | Картометрический, 0,1 | - | - |
| 333 | 456931,54 | 2221881,19 | Картометрический, 0,1 | - | - |
| 334 | 456931,64 | 2221880,86 | Картометрический, 0,1 | - | - |
| 335 | 456931,74 | 2221880,51 | Картометрический, 0,1 | - | - |
| 336 | 456931,82 | 2221880,15 | Картометрический, 0,1 | - | - |
| 337 | 456931,90 | 2221879,82 | Картометрический, 0,1 | - | - |
| 338 | 456931,97 | 2221879,47 | Картометрический, 0,1 | - | - |
| 339 | 456932,04 | 2221879,12 | Картометрический, 0,1 | - | - |
| 340 | 456932,09 | 2221878,77 | Картометрический, 0,1 | - | - |
| 341 | 456932,15 | 2221878,41 | Картометрический, 0,1 | - | - |
| 342 | 456932,20 | 2221878,06 | Картометрический, 0,1 | - | - |
| 343 | 456932,24 | 2221877,71 | Картометрический, 0,1 | - | - |
| 344 | 456932,26 | 2221877,35 | Картометрический, 0,1 | - | - |
| 345 | 456932,29 | 2221877,01 | Картометрический, 0,1 | - | - |
| 346 | 456932,31 | 2221876,66 | Картометрический, 0,1 | - | - |
| 347 | 456932,33 | 2221876,30 | Картометрический, 0,1 | - | - |
| 348 | 456932,34 | 2221875,95 | Картометрический, 0,1 | - | - |
| 349 | 456932,35 | 2221875,59 | Картометрический, 0,1 | - | - |
| 350 | 456932,35 | 2221875,23 | Картометрический, 0,1 | - | - |
| 351 | 456932,33 | 2221874,88 | Картометрический, 0,1 | - | - |
| 352 | 456932,32 | 2221874,53 | Картометрический, 0,1 | - | - |
| 353 | 456932,29 | 2221874,17 | Картометрический, 0,1 | - | - |

| Обозначение характерных точек границ | Координаты, м | | Метод определения координат характерной точки | Средняя квадратическая погрешность положения характерной точки (Mt), м | Описание обозначения точки на местности (при наличии) |
|---|---|---|---|---|---|
| | X | Y | | | |
| 1 | 2 | 3 | 4 | 5 | 6 |
| 354 | 456932,26 | 2221873,81 | Картометрический, 0,1 | - | - |
| 355 | 456932,23 | 2221873,45 | Картометрический, 0,1 | - | - |
| 356 | 456932,18 | 2221873,10 | Картометрический, 0,1 | - | - |
| 357 | 456932,14 | 2221872,75 | Картометрический, 0,1 | - | - |
| 358 | 456932,08 | 2221872,40 | Картометрический, 0,1 | - | - |
| 359 | 456932,03 | 2221872,04 | Картометрический, 0,1 | - | - |
| 360 | 456931,96 | 2221871,70 | Картометрический, 0,1 | - | - |
| 361 | 456931,89 | 2221871,36 | Картометрический, 0,1 | - | - |
| 362 | 456931,81 | 2221871,00 | Картометрический, 0,1 | - | - |
| 363 | 456931,72 | 2221870,66 | Картометрический, 0,1 | - | - |
| 364 | 456931,64 | 2221870,33 | Картометрический, 0,1 | - | - |
| 365 | 456931,54 | 2221869,98 | Картометрический, 0,1 | - | - |
| 366 | 456931,44 | 2221869,64 | Картометрический, 0,1 | - | - |
| 367 | 456931,32 | 2221869,30 | Картометрический, 0,1 | - | - |
| 368 | 456931,21 | 2221868,97 | Картометрический, 0,1 | - | - |
| 369 | 456931,09 | 2221868,62 | Картометрический, 0,1 | - | - |
| 370 | 456930,96 | 2221868,30 | Картометрический, 0,1 | - | - |
| 371 | 456930,83 | 2221867,97 | Картометрический, 0,1 | - | - |
| 372 | 456932,66 | 2221848,60 | Картометрический, 0,1 | - | - |
| 373 | 456932,70 | 2221848,29 | Картометрический, 0,1 | - | - |
| 374 | 456932,75 | 2221847,99 | Картометрический, 0,1 | - | - |
| 375 | 456932,82 | 2221847,68 | Картометрический, 0,1 | - | - |
| 376 | 456932,90 | 2221847,39 | Картометрический, 0,1 | - | - |
| 377 | 456932,99 | 2221847,09 | Картометрический, 0,1 | - | - |
| 378 | 456933,09 | 2221846,81 | Картометрический, 0,1 | - | - |
| 379 | 456933,19 | 2221846,51 | Картометрический, 0,1 | - | - |
| 380 | 456933,30 | 2221846,23 | Картометрический, 0,1 | - | - |
| 381 | 456933,44 | 2221845,94 | Картометрический, 0,1 | - | - |
| 382 | 456933,57 | 2221845,67 | Картометрический, 0,1 | - | - |
| 383 | 456933,71 | 2221845,39 | Картометрический, 0,1 | - | - |
| 384 | 456933,88 | 2221845,13 | Картометрический, 0,1 | - | - |
| 385 | 456934,04 | 2221844,88 | Картометрический, 0,1 | - | - |
| 386 | 456945,22 | 2221834,49 | Картометрический, 0,1 | - | - |
| 387 | 456945,92 | 2221833,68 | Картометрический, 0,1 | - | - |
| 388 | 456946,60 | 2221832,86 | Картометрический, 0,1 | - | - |
| 389 | 456947,25 | 2221832,01 | Картометрический, 0,1 | - | - |
| 390 | 456947,86 | 2221831,14 | Картометрический, 0,1 | - | - |
| 391 | 456948,45 | 2221830,26 | Картометрический, 0,1 | - | - |
| 392 | 456949,00 | 2221829,34 | Картометрический, 0,1 | - | - |
| 393 | 456949,52 | 2221828,40 | Картометрический, 0,1 | - | - |
| 394 | 456950,00 | 2221827,47 | Картометрический, 0,1 | - | - |
| 395 | 456950,46 | 2221826,49 | Картометрический, 0,1 | - | - |
| 396 | 456951,07 | 2221825,02 | Картометрический, 0,1 | - | - |
| 397 | 456951,43 | 2221824,01 | Картометрический, 0,1 | - | - |
| 398 | 456951,76 | 2221823,00 | Картометрический, 0,1 | - | - |

| Обозначение характерных точек границ | Координаты, м | | Метод определения координат характерной точки | Средняя квадратическая погрешность положения характерной точки (Mt), м | Описание обозначения точки на местности (при наличии) |
|---|---|---|---|---|---|
| | X | Y | | | |
| 1 | 2 | 3 | 4 | 5 | 6 |
| 399 | 456944,70 | 2221773,09 | Картометрический, 0,1 | - | - |
| 400 | 456881,39 | 2221725,21 | Картометрический, 0,1 | - | - |
| 401 | 456757,52 | 2221763,32 | Картометрический, 0,1 | - | - |
| 402 | 456582,45 | 2221825,74 | Картометрический, 0,1 | - | - |
| 403 | 456606,11 | 2221647,72 | Картометрический, 0,1 | - | - |
| 404 | 456608,36 | 2221633,45 | Картометрический, 0,1 | - | - |
| 405 | 456612,26 | 2221598,79 | Картометрический, 0,1 | - | - |
| 406 | 456615,42 | 2221582,10 | Картометрический, 0,1 | - | - |
| 407 | 456630,32 | 2221503,05 | Картометрический, 0,1 | - | - |
| 408 | 456642,86 | 2221388,86 | Картометрический, 0,1 | - | - |
| 409 | 456702,75 | 2221370,90 | Картометрический, 0,1 | - | - |
| 410 | 456798,75 | 2221342,09 | Картометрический, 0,1 | - | - |
| 411 | 456819,68 | 2221335,81 | Картометрический, 0,1 | - | - |
| 412 | 457084,55 | 2221256,32 | Картометрический, 0,1 | - | - |
| 413 | 457101,66 | 2221249,77 | Картометрический, 0,1 | - | - |
| 414 | 457105,58 | 2221235,54 | Картометрический, 0,1 | - | - |
| 415 | 457087,02 | 2221242,27 | Картометрический, 0,1 | - | - |
| 416 | 457073,51 | 2221219,43 | Картометрический, 0,1 | - | - |
| 417 | 457057,55 | 2221206,43 | Картометрический, 0,1 | - | - |
| 418 | 457037,12 | 2221232,59 | Картометрический, 0,1 | - | - |
| 419 | 456965,88 | 2221158,74 | Картометрический, 0,1 | - | - |
| 420 | 456948,43 | 2221213,82 | Картометрический, 0,1 | - | - |
| 421 | 456815,65 | 2221310,96 | Картометрический, 0,1 | - | - |
| 422 | 456752,11 | 2221268,13 | Картометрический, 0,1 | - | - |
| 423 | 456787,61 | 2221194,61 | Картометрический, 0,1 | - | - |
| 424 | 456852,15 | 2221193,54 | Картометрический, 0,1 | - | - |
| 425 | 456872,37 | 2221186,02 | Картометрический, 0,1 | - | - |
| 426 | 456856,77 | 2221142,52 | Картометрический, 0,1 | - | - |
| 427 | 456793,93 | 2221082,29 | Картометрический, 0,1 | - | - |
| 428 | 456761,51 | 2221015,17 | Картометрический, 0,1 | - | - |
| 429 | 456727,81 | 2221020,29 | Картометрический, 0,1 | - | - |
| 430 | 456714,18 | 2221051,15 | Картометрический, 0,1 | - | - |
| 431 | 456763,14 | 2221098,02 | Картометрический, 0,1 | - | - |
| 432 | 456784,11 | 2221148,81 | Картометрический, 0,1 | - | - |
| 433 | 456766,02 | 2221168,40 | Картометрический, 0,1 | - | - |
| 434 | 456726,61 | 2221203,79 | Картометрический, 0,1 | - | - |
| 435 | 456689,11 | 2221245,48 | Картометрический, 0,1 | - | - |
| 436 | 456649,35 | 2221223,81 | Картометрический, 0,1 | - | - |
| 437 | 456615,12 | 2221191,70 | Картометрический, 0,1 | - | - |
| 438 | 456561,63 | 2221199,94 | Картометрический, 0,1 | - | - |
| 439 | 456548,22 | 2221174,88 | Картометрический, 0,1 | - | - |
| 440 | 456533,97 | 2221117,30 | Картометрический, 0,1 | - | - |
| 441 | 456522,75 | 2221099,35 | Картометрический, 0,1 | - | - |
| 442 | 456475,89 | 2221089,60 | Картометрический, 0,1 | - | - |
| 443 | 456482,72 | 2221129,82 | Картометрический, 0,1 | - | - |

| Обозначение характерных точек границ | Координаты, м | | Метод определения координат характерной точки | Средняя квадратическая погрешность положения характерной точки (Mt), м | Описание обозначения точки на местности (при наличии) |
|---|---|---|---|---|---|
| | X | Y | | | |
| 1 | 2 | 3 | 4 | 5 | 6 |
| 444 | 456513,90 | 2221193,57 | Картометрический, 0,1 | - | - |
| 445 | 456521,08 | 2221236,62 | Картометрический, 0,1 | - | - |
| 446 | 456535,50 | 2221272,00 | Картометрический, 0,1 | - | - |
| 447 | 456558,94 | 2221301,05 | Картометрический, 0,1 | - | - |
| 448 | 456580,46 | 2221356,93 | Картометрический, 0,1 | - | - |
| 449 | 456613,87 | 2221453,64 | Картометрический, 0,1 | - | - |
| 450 | 456608,64 | 2221471,82 | Картометрический, 0,1 | - | - |
| 451 | 456532,76 | 2221443,64 | Картометрический, 0,1 | - | - |
| 452 | 456510,28 | 2221401,72 | Картометрический, 0,1 | - | - |
| 453 | 456491,35 | 2221371,88 | Картометрический, 0,1 | - | - |
| 454 | 456475,21 | 2221338,27 | Картометрический, 0,1 | - | - |
| 455 | 456439,12 | 2221316,16 | Картометрический, 0,1 | - | - |
| 456 | 456429,75 | 2221270,98 | Картометрический, 0,1 | - | - |
| 457 | 456436,51 | 2221235,03 | Картометрический, 0,1 | - | - |
| 458 | 456419,83 | 2221182,38 | Картометрический, 0,1 | - | - |
| 459 | 456366,08 | 2221188,29 | Картометрический, 0,1 | - | - |
| 460 | 456354,70 | 2221231,94 | Картометрический, 0,1 | - | - |
| 461 | 456356,11 | 2221269,87 | Картометрический, 0,1 | - | - |
| 462 | 456293,50 | 2221228,81 | Картометрический, 0,1 | - | - |
| 463 | 456280,98 | 2221208,86 | Картометрический, 0,1 | - | - |
| 464 | 456265,90 | 2221184,02 | Картометрический, 0,1 | - | - |
| 465 | 456266,22 | 2221177,74 | Картометрический, 0,1 | - | - |
| 466 | 456273,88 | 2221026,38 | Картометрический, 0,1 | - | - |
| 467 | 456274,50 | 2221013,96 | Картометрический, 0,1 | - | - |
| 468 | 456275,09 | 2221002,26 | Картометрический, 0,1 | - | - |
| 469 | 456329,28 | 2221049,39 | Картометрический, 0,1 | - | - |
| 470 | 456356,73 | 2221013,79 | Картометрический, 0,1 | - | - |
| 471 | 456376,08 | 2220988,70 | Картометрический, 0,1 | - | - |
| 472 | 456355,02 | 2220950,74 | Картометрический, 0,1 | - | - |
| 473 | 456308,46 | 2220894,13 | Картометрический, 0,1 | - | - |
| 474 | 456298,38 | 2220693,38 | Картометрический, 0,1 | - | - |
| 475 | 456255,01 | 2220723,97 | Картометрический, 0,1 | - | - |
| 476 | 456246,08 | 2220677,07 | Картометрический, 0,1 | - | - |
| 477 | 456250,24 | 2220631,62 | Картометрический, 0,1 | - | - |
| 478 | 456196,24 | 2220570,10 | Картометрический, 0,1 | - | - |
| 479 | 456137,02 | 2220592,32 | Картометрический, 0,1 | - | - |
| 480 | 456092,25 | 2220540,70 | Картометрический, 0,1 | - | - |
| 481 | 456106,97 | 2220530,42 | Картометрический, 0,1 | - | - |
| 482 | 456130,24 | 2220489,17 | Картометрический, 0,1 | - | - |
| 483 | 456133,98 | 2220482,54 | Картометрический, 0,1 | - | - |
| 484 | 456165,06 | 2220423,62 | Картометрический, 0,1 | - | - |
| 485 | 456155,10 | 2220428,60 | Картометрический, 0,1 | - | - |
| 486 | 456153,35 | 2220427,97 | Картометрический, 0,1 | - | - |
| 487 | 456157,49 | 2220419,21 | Картометрический, 0,1 | - | - |
| 488 | 456163,00 | 2220405,79 | Картометрический, 0,1 | - | - |

| Обозначение характерных точек границ | Координаты, м | | Метод определения координат характерной точки | Средняя квадратическая погрешность положения характерной точки (Mt), м | Описание обозначения точки на местности (при наличии) |
|---|---|---|---|---|---|
| | X | Y | | | |
| 1 | 2 | 3 | 4 | 5 | 6 |
| 489 | 456163,55 | 2220398,32 | Картометрический, 0,1 | - | - |
| 490 | 456146,64 | 2220394,68 | Картометрический, 0,1 | - | - |
| 491 | 456139,18 | 2220423,41 | Картометрический, 0,1 | - | - |
| 492 | 456092,76 | 2220405,82 | Картометрический, 0,1 | - | - |
| 493 | 456091,51 | 2220388,36 | Картометрический, 0,1 | - | - |
| 494 | 456097,62 | 2220337,14 | Картометрический, 0,1 | - | - |
| 495 | 456083,06 | 2220336,93 | Картометрический, 0,1 | - | - |
| 496 | 456067,39 | 2220318,88 | Картометрический, 0,1 | - | - |
| 497 | 456067,85 | 2220300,61 | Картометрический, 0,1 | - | - |
| 498 | 456002,19 | 2220297,77 | Картометрический, 0,1 | - | - |
| 499 | 455929,61 | 2220280,68 | Картометрический, 0,1 | - | - |
| 500 | 455936,95 | 2220235,21 | Картометрический, 0,1 | - | - |
| 501 | 455967,48 | 2220239,55 | Картометрический, 0,1 | - | - |
| 502 | 456009,46 | 2220245,50 | Картометрический, 0,1 | - | - |
| 503 | 456012,97 | 2220246,00 | Картометрический, 0,1 | - | - |
| 504 | 456076,45 | 2220250,77 | Картометрический, 0,1 | - | - |
| 505 | 456080,87 | 2220219,23 | Картометрический, 0,1 | - | - |
| 506 | 456087,78 | 2220218,37 | Картометрический, 0,1 | - | - |
| 507 | 456085,53 | 2220190,91 | Картометрический, 0,1 | - | - |
| 508 | 456077,35 | 2220190,31 | Картометрический, 0,1 | - | - |
| 509 | 456090,97 | 2220063,83 | Картометрический, 0,1 | - | - |
| 510 | 456012,95 | 2220055,13 | Картометрический, 0,1 | - | - |
| 511 | 455954,35 | 2220057,17 | Картометрический, 0,1 | - | - |
| 512 | 455956,93 | 2220050,47 | Картометрический, 0,1 | - | - |
| 513 | 455972,32 | 2220011,22 | Картометрический, 0,1 | - | - |
| 514 | 455950,41 | 2220010,41 | Картометрический, 0,1 | - | - |
| 515 | 455944,87 | 2220009,36 | Картометрический, 0,1 | - | - |
| 516 | 455947,28 | 2219994,93 | Картометрический, 0,1 | - | - |
| 517 | 455953,55 | 2219993,66 | Картометрический, 0,1 | - | - |
| 518 | 455958,15 | 2219966,56 | Картометрический, 0,1 | - | - |
| 519 | 455976,27 | 2219968,14 | Картометрический, 0,1 | - | - |
| 520 | 455978,76 | 2219933,26 | Картометрический, 0,1 | - | - |
| 521 | 455986,67 | 2219813,53 | Картометрический, 0,1 | - | - |
| 522 | 455989,72 | 2219767,58 | Картометрический, 0,1 | - | - |
| 523 | 455992,21 | 2219729,86 | Картометрический, 0,1 | - | - |
| 524 | 456001,23 | 2219723,80 | Картометрический, 0,1 | - | - |
| 525 | 456004,27 | 2219707,35 | Картометрический, 0,1 | - | - |
| 526 | 456008,30 | 2219667,63 | Картометрический, 0,1 | - | - |
| 527 | 456004,69 | 2219641,53 | Картометрический, 0,1 | - | - |
| 528 | 455991,45 | 2219580,83 | Картометрический, 0,1 | - | - |
| 529 | 455987,28 | 2219557,60 | Картометрический, 0,1 | - | - |
| 530 | 456014,38 | 2219569,58 | Картометрический, 0,1 | - | - |
| 531 | 456070,68 | 2219618,83 | Картометрический, 0,1 | - | - |
| 532 | 456103,85 | 2219611,27 | Картометрический, 0,1 | - | - |
| 533 | 456178,80 | 2219677,73 | Картометрический, 0,1 | - | - |

| Обозначение характерных точек границ | Координаты, м | | Метод определения координат характерной точки | Средняя квадратическая погрешность положения характерной точки (Mt), м | Описание обозначения точки на местности (при наличии) |
|---|---|---|---|---|---|
| | X | Y | | | |
| 1 | 2 | 3 | 4 | 5 | 6 |
| 534 | 456170,09 | 2219577,41 | Картометрический, 0,1 | - | - |
| 535 | 456131,22 | 2219567,19 | Картометрический, 0,1 | - | - |
| 536 | 456146,76 | 2219420,36 | Картометрический, 0,1 | - | - |
| 537 | 456312,67 | 2219443,51 | Картометрический, 0,1 | - | - |
| 538 | 456502,01 | 2219469,95 | Картометрический, 0,1 | - | - |
| 539 | 456505,33 | 2219372,47 | Картометрический, 0,1 | - | - |
| 540 | 456545,50 | 2219186,41 | Картометрический, 0,1 | - | - |
| 541 | 456581,08 | 2219175,00 | Картометрический, 0,1 | - | - |
| 542 | 456603,32 | 2219182,10 | Картометрический, 0,1 | - | - |
| 543 | 456610,02 | 2219164,76 | Картометрический, 0,1 | - | - |
| 544 | 456617,78 | 2219161,70 | Картометрический, 0,1 | - | - |
| 545 | 456650,07 | 2219047,35 | Картометрический, 0,1 | - | - |
| 546 | 456659,32 | 2219017,09 | Картометрический, 0,1 | - | - |
| 547 | 456672,88 | 2218978,27 | Картометрический, 0,1 | - | - |
| 548 | 456686,69 | 2218921,05 | Картометрический, 0,1 | - | - |
| 549 | 456695,67 | 2218824,75 | Картометрический, 0,1 | - | - |
| 550 | 456696,43 | 2218778,93 | Картометрический, 0,1 | - | - |
| 551 | 456710,66 | 2218778,86 | Картометрический, 0,1 | - | - |
| 552 | 456723,75 | 2218774,23 | Картометрический, 0,1 | - | - |
| 553 | 456866,83 | 2218758,37 | Картометрический, 0,1 | - | - |
| 554 | 456888,14 | 2218756,01 | Картометрический, 0,1 | - | - |
| 555 | 457034,10 | 2218739,85 | Картометрический, 0,1 | - | - |
| 556 | 457034,17 | 2218740,53 | Картометрический, 0,1 | - | - |
| 557 | 457106,63 | 2218732,50 | Картометрический, 0,1 | - | - |
| 558 | 457106,56 | 2218731,83 | Картометрический, 0,1 | - | - |
| 559 | 457126,02 | 2218729,67 | Картометрический, 0,1 | - | - |
| 560 | 457154,20 | 2218731,64 | Картометрический, 0,1 | - | - |
| 561 | 457246,32 | 2218738,05 | Картометрический, 0,1 | - | - |
| 562 | 457270,17 | 2218730,86 | Картометрический, 0,1 | - | - |
| 563 | 457303,42 | 2218732,67 | Картометрический, 0,1 | - | - |
| 564 | 457486,27 | 2218742,63 | Картометрический, 0,1 | - | - |
| 565 | 457485,69 | 2218753,30 | Картометрический, 0,1 | - | - |
| 566 | 457533,46 | 2218756,43 | Картометрический, 0,1 | - | - |
| 567 | 457736,62 | 2218769,77 | Картометрический, 0,1 | - | - |
| 568 | 457755,58 | 2218771,01 | Картометрический, 0,1 | - | - |
| 569 | 457970,23 | 2218785,11 | Картометрический, 0,1 | - | - |
| 570 | 457979,60 | 2218882,50 | Картометрический, 0,1 | - | - |
| 571 | 457995,38 | 2219038,28 | Картометрический, 0,1 | - | - |
| 572 | 458032,12 | 2219597,18 | Картометрический, 0,1 | - | - |
| 573 | 458039,49 | 2219642,51 | Картометрический, 0,1 | - | - |
| 574 | 458054,90 | 2219805,43 | Картометрический, 0,1 | - | - |
| 575 | 458058,25 | 2219841,00 | Картометрический, 0,1 | - | - |
| 576 | 458067,32 | 2219988,68 | Картометрический, 0,1 | - | - |
| 577 | 458073,59 | 2220090,88 | Картометрический, 0,1 | - | - |
| 578 | 458077,42 | 2220140,32 | Картометрический, 0,1 | - | - |

| Обозначение характерных точек границ | Координаты, м | | Метод определения координат характерной точки | Средняя квадратическая погрешность положения характерной точки (Mt), м | Описание обозначения точки на местности (при наличии) |
|---|---|---|---|---|---|
| | X | Y | | | |
| 1 | 2 | 3 | 4 | 5 | 6 |
| 579 | 458090,91 | 2220391,00 | Картометрический, 0,1 | - | - |
| 580 | 458112,86 | 2220701,63 | Картометрический, 0,1 | - | - |
| 581 | 458151,63 | 2221115,42 | Картометрический, 0,1 | - | - |
| 582 | 458165,57 | 2221370,36 | Картометрический, 0,1 | - | - |
| 583 | 458189,43 | 2221596,29 | Картометрический, 0,1 | - | - |
| 584 | 458190,53 | 2221616,45 | Картометрический, 0,1 | - | - |
| 585 | 458037,58 | 2221637,67 | Картометрический, 0,1 | - | - |
| 586 | 457893,89 | 2221657,30 | Картометрический, 0,1 | - | - |
| 587 | 457898,95 | 2221728,43 | Картометрический, 0,1 | - | - |
| 588 | 457903,96 | 2221799,00 | Картометрический, 0,1 | - | - |
| 589 | 457908,95 | 2221869,27 | Картометрический, 0,1 | - | - |
| 590 | 457913,94 | 2221939,44 | Картометрический, 0,1 | - | - |
| 591 | 457918,62 | 2222008,61 | Картометрический, 0,1 | - | - |
| 592 | 457863,40 | 2222020,17 | Картометрический, 0,1 | - | - |
| 593 | 457901,97 | 2222501,30 | Картометрический, 0,1 | - | - |
| 594 | 458088,76 | 2222485,62 | Картометрический, 0,1 | - | - |
| 595 | 458263,57 | 2222470,94 | Картометрический, 0,1 | - | - |
| 596 | 458481,68 | 2222456,19 | Картометрический, 0,1 | - | - |
| 597 | 458520,94 | 2222813,61 | Картометрический, 0,1 | - | - |
| 598 | 458508,69 | 2222815,09 | Картометрический, 0,1 | - | - |
| 599 | 458462,51 | 2222820,46 | Картометрический, 0,1 | - | - |
| 600 | 458446,63 | 2222772,60 | Картометрический, 0,1 | - | - |
| 601 | 458341,53 | 2222822,60 | Картометрический, 0,1 | - | - |
| 602 | 458331,13 | 2222853,08 | Картометрический, 0,1 | - | - |
| 603 | 458285,98 | 2222846,76 | Картометрический, 0,1 | - | - |
| 604 | 458261,86 | 2222847,48 | Картометрический, 0,1 | - | - |
| 605 | 458229,98 | 2222843,03 | Картометрический, 0,1 | - | - |
| 606 | 458229,33 | 2222848,46 | Картометрический, 0,1 | - | - |
| 607 | 458163,04 | 2222850,48 | Картометрический, 0,1 | - | - |
| 608 | 458033,12 | 2222908,75 | Картометрический, 0,1 | - | - |
| 609 | 458013,87 | 2222939,51 | Картометрический, 0,1 | - | - |
| 610 | 457996,34 | 2222964,01 | Картометрический, 0,1 | - | - |
| 611 | 457975,76 | 2222978,03 | Картометрический, 0,1 | - | - |
| 612 | 457851,64 | 2222996,20 | Картометрический, 0,1 | - | - |
| 613 | 457890,31 | 2223075,39 | Картометрический, 0,1 | - | - |
| 614 | 457936,29 | 2223152,79 | Картометрический, 0,1 | - | - |
| 615 | 457820,15 | 2223283,20 | Картометрический, 0,1 | - | - |
| 616 | 457772,71 | 2223347,42 | Картометрический, 0,1 | - | - |
| 617 | 457743,65 | 2223378,77 | Картометрический, 0,1 | - | - |
| 618 | 457702,04 | 2223412,44 | Картометрический, 0,1 | - | - |
| 619 | 457685,36 | 2223399,56 | Картометрический, 0,1 | - | - |
| 620 | 457648,20 | 2223367,75 | Картометрический, 0,1 | - | - |
| 621 | 457512,03 | 2223233,96 | Картометрический, 0,1 | - | - |
| 622 | 457407,74 | 2223130,98 | Картометрический, 0,1 | - | - |
| 623 | 457417,95 | 2223129,54 | Картометрический, 0,1 | - | - |

| Обозначение характерных точек границ | Координаты, м | | Метод определения координат характерной точки | Средняя квадратическая погрешность положения характерной точки (Mt), м | Описание обозначения точки на местности (при наличии) |
|---|---|---|---|---|---|
| | X | Y | | | |
| 1 | 2 | 3 | 4 | 5 | 6 |
| 624 | 457398,76 | 2223109,57 | Картометрический, 0,1 | - | - |
| 625 | 457386,01 | 2223106,33 | Картометрический, 0,1 | - | - |
| 626 | 457378,82 | 2223099,46 | Картометрический, 0,1 | - | - |
| 627 | 457392,16 | 2223083,43 | Картометрический, 0,1 | - | - |
| 628 | 457383,09 | 2223074,63 | Картометрический, 0,1 | - | - |
| 629 | 457325,61 | 2223017,92 | Картометрический, 0,1 | - | - |
| 630 | 457301,96 | 2222993,88 | Картометрический, 0,1 | - | - |
| 631 | 457275,62 | 2222968,28 | Картометрический, 0,1 | - | - |
| 632 | 457259,14 | 2222948,99 | Картометрический, 0,1 | - | - |
| 633 | 457220,90 | 2222881,16 | Картометрический, 0,1 | - | - |
| 634 | 457215,05 | 2222867,15 | Картометрический, 0,1 | - | - |
| 635 | 457219,44 | 2222868,46 | Картометрический, 0,1 | - | - |
| 636 | 457234,08 | 2222866,22 | Картометрический, 0,1 | - | - |
| 637 | 457246,65 | 2222859,67 | Картометрический, 0,1 | - | - |
| 638 | 457252,12 | 2222845,07 | Картометрический, 0,1 | - | - |
| 639 | 457240,70 | 2222790,53 | Картометрический, 0,1 | - | - |
| 640 | 457242,27 | 2222752,98 | Картометрический, 0,1 | - | - |
| 641 | 457227,18 | 2222711,02 | Картометрический, 0,1 | - | - |
| 642 | 457208,41 | 2222684,52 | Картометрический, 0,1 | - | - |
| 643 | 457163,00 | 2222664,53 | Картометрический, 0,1 | - | - |
| 644 | 457151,09 | 2222654,68 | Картометрический, 0,1 | - | - |
| 645 | 457151,08 | 2222644,97 | Картометрический, 0,1 | - | - |
| 646 | 457224,30 | 2222671,06 | Картометрический, 0,1 | - | - |
| 647 | 457259,91 | 2222669,75 | Картометрический, 0,1 | - | - |
| 648 | 457281,86 | 2222653,12 | Картометрический, 0,1 | - | - |
| 649 | 457288,61 | 2222637,97 | Картометрический, 0,1 | - | - |
| 650 | 457296,25 | 2222625,56 | Картометрический, 0,1 | - | - |
| 651 | 457334,80 | 2222572,75 | Картометрический, 0,1 | - | - |
| 652 | 457345,84 | 2222544,94 | Картометрический, 0,1 | - | - |
| 653 | 457348,29 | 2222522,74 | Картометрический, 0,1 | - | - |
| 654 | 457345,47 | 2222476,83 | Картометрический, 0,1 | - | - |
| 655 | 457345,75 | 2222465,58 | Картометрический, 0,1 | - | - |
| 656 | 457373,90 | 2222487,75 | Картометрический, 0,1 | - | - |
| 657 | 457401,24 | 2222492,24 | Картометрический, 0,1 | - | - |
| 658 | 457418,34 | 2222489,99 | Картометрический, 0,1 | - | - |
| 659 | 457429,95 | 2222484,83 | Картометрический, 0,1 | - | - |
| 660 | 457440,15 | 2222475,00 | Картометрический, 0,1 | - | - |
| 661 | 457442,78 | 2222467,29 | Картометрический, 0,1 | - | - |
| 662 | 457446,98 | 2222452,69 | Картометрический, 0,1 | - | - |
| 663 | 457455,38 | 2222455,48 | Картометрический, 0,1 | - | - |
| 664 | 457460,14 | 2222455,53 | Картометрический, 0,1 | - | - |
| 665 | 457463,90 | 2222450,47 | Картометрический, 0,1 | - | - |
| 666 | 457468,71 | 2222454,58 | Картометрический, 0,1 | - | - |
| 667 | 457474,27 | 2222454,22 | Картометрический, 0,1 | - | - |
| 668 | 457478,20 | 2222452,21 | Картометрический, 0,1 | - | - |

| Обозначение характерных точек границ | Координаты, м | | Метод определения координат характерной точки | Средняя квадратическая погрешность положения характерной точки (Mt), м | Описание обозначения точки на местности (при наличии) |
|---|---|---|---|---|---|
| | X | Y | | | |
| 1 | 2 | 3 | 4 | 5 | 6 |
| 669 | 457481,67 | 2222448,06 | Картометрический, 0,1 | - | - |
| 670 | 457482,52 | 2222445,29 | Картометрический, 0,1 | - | - |
| 671 | 457488,43 | 2222445,39 | Картометрический, 0,1 | - | - |
| 672 | 457493,54 | 2222443,61 | Картометрический, 0,1 | - | - |
| 673 | 457493,38 | 2222440,61 | Картометрический, 0,1 | - | - |
| 674 | 457481,10 | 2222444,27 | Картометрический, 0,1 | - | - |
| 675 | 457446,02 | 2222443,08 | Картометрический, 0,1 | - | - |
| 676 | 457434,14 | 2222436,45 | Картометрический, 0,1 | - | - |
| 677 | 457431,19 | 2222432,99 | Картометрический, 0,1 | - | - |
| 678 | 457431,46 | 2222414,75 | Картометрический, 0,1 | - | - |
| 1 | 457422,74 | 2222398,57 | Картометрический, 0,1 | - | - |
| | | | | | |
| 679 | 456767,19 | 2219907,59 | Картометрический, 0,1 | - | - |
| 680 | 456897,46 | 2220078,01 | Картометрический, 0,1 | - | - |
| 681 | 456912,88 | 2220084,71 | Картометрический, 0,1 | - | - |
| 682 | 456927,02 | 2220097,98 | Картометрический, 0,1 | - | - |
| 683 | 456935,08 | 2220112,47 | Картометрический, 0,1 | - | - |
| 684 | 456941,68 | 2220125,38 | Картометрический, 0,1 | - | - |
| 685 | 456950,04 | 2220138,45 | Картометрический, 0,1 | - | - |
| 686 | 456958,02 | 2220151,18 | Картометрический, 0,1 | - | - |
| 687 | 456956,85 | 2220159,79 | Картометрический, 0,1 | - | - |
| 688 | 456941,55 | 2220169,25 | Картометрический, 0,1 | - | - |
| 689 | 456926,51 | 2220174,45 | Картометрический, 0,1 | - | - |
| 690 | 456911,27 | 2220175,60 | Картометрический, 0,1 | - | - |
| 691 | 456960,38 | 2220233,02 | Картометрический, 0,1 | - | - |
| 692 | 457044,96 | 2220114,09 | Картометрический, 0,1 | - | - |
| 693 | 457009,99 | 2220052,48 | Картометрический, 0,1 | - | - |
| 694 | 456964,95 | 2219987,35 | Картометрический, 0,1 | - | - |
| 695 | 456939,93 | 2219961,05 | Картометрический, 0,1 | - | - |
| 696 | 456926,56 | 2219960,18 | Картометрический, 0,1 | - | - |
| 697 | 456920,23 | 2219958,99 | Картометрический, 0,1 | - | - |
| 698 | 456904,11 | 2219960,64 | Картометрический, 0,1 | - | - |
| 699 | 456893,93 | 2219964,62 | Картометрический, 0,1 | - | - |
| 700 | 456880,15 | 2219965,48 | Картометрический, 0,1 | - | - |
| 701 | 456873,36 | 2219964,38 | Картометрический, 0,1 | - | - |
| 702 | 456824,81 | 2219932,24 | Картометрический, 0,1 | - | - |
| 703 | 456817,69 | 2219919,77 | Картометрический, 0,1 | - | - |
| 704 | 456799,90 | 2219910,49 | Картометрический, 0,1 | - | - |
| 679 | 456767,19 | 2219907,59 | Картометрический, 0,1 | - | - |
| Часть №2 | | | | | |
| 705 | 457160,57 | 2222601,86 | Картометрический, 0,1 | - | - |
| 706 | 457114,67 | 2222604,58 | Картометрический, 0,1 | - | - |
| 707 | 457105,93 | 2222613,46 | Картометрический, 0,1 | - | - |
| 708 | 457101,63 | 2222621,68 | Картометрический, 0,1 | - | - |
| 709 | 457102,03 | 2222633,22 | Картометрический, 0,1 | - | - |

| Обозначение характерных точек границ | Координаты, м | | Метод определения координат характерной точки | Средняя квадратическая погрешность положения характерной точки (Mt), м | Описание обозначения точки на местности (при наличии) |
|---|---|---|---|---|---|
| | X | Y | | | |
| 1 | 2 | 3 | 4 | 5 | 6 |
| 710 | 457106,24 | 2222643,57 | Картометрический, 0,1 | - | - |
| 711 | 457115,42 | 2222657,27 | Картометрический, 0,1 | - | - |
| 712 | 457139,06 | 2222684,23 | Картометрический, 0,1 | - | - |
| 713 | 457158,27 | 2222700,00 | Картометрический, 0,1 | - | - |
| 714 | 457175,18 | 2222704,90 | Картометрический, 0,1 | - | - |
| 715 | 457195,19 | 2222722,42 | Картометрический, 0,1 | - | - |
| 716 | 457208,21 | 2222738,76 | Картометрический, 0,1 | - | - |
| 717 | 457206,92 | 2222779,39 | Картометрический, 0,1 | - | - |
| 718 | 457215,72 | 2222819,98 | Картометрический, 0,1 | - | - |
| 719 | 457214,20 | 2222828,61 | Картометрический, 0,1 | - | - |
| 720 | 457206,26 | 2222832,97 | Картометрический, 0,1 | - | - |
| 721 | 457194,10 | 2222829,40 | Картометрический, 0,1 | - | - |
| 722 | 457180,99 | 2222823,41 | Картометрический, 0,1 | - | - |
| 723 | 457176,20 | 2222825,13 | Картометрический, 0,1 | - | - |
| 724 | 457175,36 | 2222832,90 | Картометрический, 0,1 | - | - |
| 725 | 457172,94 | 2222838,93 | Картометрический, 0,1 | - | - |
| 726 | 457169,04 | 2222843,93 | Картометрический, 0,1 | - | - |
| 727 | 457163,78 | 2222848,43 | Картометрический, 0,1 | - | - |
| 728 | 457152,81 | 2222831,48 | Картометрический, 0,1 | - | - |
| 729 | 457122,58 | 2222784,73 | Картометрический, 0,1 | - | - |
| 730 | 457144,66 | 2222739,71 | Картометрический, 0,1 | - | - |
| 731 | 457111,12 | 2222682,71 | Картометрический, 0,1 | - | - |
| 732 | 457111,12 | 2222682,70 | Картометрический, 0,1 | - | - |
| 733 | 457080,78 | 2222631,13 | Картометрический, 0,1 | - | - |
| 734 | 457092,84 | 2222595,80 | Картометрический, 0,1 | - | - |
| 705 | 457160,57 | 2222601,86 | Картометрический, 0,1 | - | - |
| Часть №3 | | | | | |
| 735 | 457533,05 | 2224340,61 | Картометрический, 0,1 | - | - |
| 736 | 457510,10 | 2224338,20 | Картометрический, 0,1 | - | - |
| 737 | 457485,66 | 2224326,03 | Картометрический, 0,1 | - | - |
| 738 | 457470,54 | 2224317,95 | Картометрический, 0,1 | - | - |
| 739 | 457451,40 | 2224313,44 | Картометрический, 0,1 | - | - |
| 740 | 457434,79 | 2224308,77 | Картометрический, 0,1 | - | - |
| 741 | 457401,05 | 2224308,15 | Картометрический, 0,1 | - | - |
| 742 | 457381,54 | 2224313,18 | Картометрический, 0,1 | - | - |
| 743 | 457357,84 | 2224318,07 | Картометрический, 0,1 | - | - |
| 744 | 457340,96 | 2224324,57 | Картометрический, 0,1 | - | - |
| 745 | 457326,32 | 2224333,29 | Картометрический, 0,1 | - | - |
| 746 | 457316,28 | 2224336,59 | Картометрический, 0,1 | - | - |
| 747 | 457310,11 | 2224340,41 | Картометрический, 0,1 | - | - |
| 748 | 457305,98 | 2224341,31 | Картометрический, 0,1 | - | - |
| 749 | 457304,21 | 2224342,82 | Картометрический, 0,1 | - | - |
| 750 | 457303,61 | 2224345,62 | Картометрический, 0,1 | - | - |
| 751 | 457304,03 | 2224347,85 | Картометрический, 0,1 | - | - |
| 752 | 457305,17 | 2224350,51 | Картометрический, 0,1 | - | - |

| Обозначение характерных точек границ | Координаты, м | | Метод определения координат характерной точки | Средняя квадратическая погрешность положения характерной точки (Mt), м | Описание обозначения точки на местности (при наличии) |
|---|---|---|---|---|---|
| | X | Y | | | |
| 1 | 2 | 3 | 4 | 5 | 6 |
| 753 | 457309,17 | 2224352,35 | Картометрический, 0,1 | - | - |
| 754 | 457316,06 | 2224351,76 | Картометрический, 0,1 | - | - |
| 755 | 457318,36 | 2224352,85 | Картометрический, 0,1 | - | - |
| 756 | 457318,23 | 2224354,04 | Картометрический, 0,1 | - | - |
| 757 | 457313,10 | 2224359,33 | Картометрический, 0,1 | - | - |
| 758 | 457305,09 | 2224365,08 | Картометрический, 0,1 | - | - |
| 759 | 457295,04 | 2224369,07 | Картометрический, 0,1 | - | - |
| 760 | 457285,34 | 2224364,61 | Картометрический, 0,1 | - | - |
| 761 | 457281,99 | 2224364,26 | Картометрический, 0,1 | - | - |
| 762 | 457280,72 | 2224364,05 | Картометрический, 0,1 | - | - |
| 763 | 457279,07 | 2224363,41 | Картометрический, 0,1 | - | - |
| 764 | 457278,87 | 2224361,51 | Картометрический, 0,1 | - | - |
| 765 | 457279,83 | 2224357,55 | Картометрический, 0,1 | - | - |
| 766 | 457279,99 | 2224352,97 | Картометрический, 0,1 | - | - |
| 767 | 457277,69 | 2224351,74 | Картометрический, 0,1 | - | - |
| 768 | 457275,24 | 2224352,05 | Картометрический, 0,1 | - | - |
| 769 | 457266,97 | 2224355,91 | Картометрический, 0,1 | - | - |
| 770 | 457255,15 | 2224362,98 | Картометрический, 0,1 | - | - |
| 771 | 457245,86 | 2224372,96 | Картометрический, 0,1 | - | - |
| 772 | 457242,41 | 2224380,50 | Картометрический, 0,1 | - | - |
| 773 | 457240,44 | 2224385,78 | Картометрический, 0,1 | - | - |
| 774 | 457240,78 | 2224393,22 | Картометрический, 0,1 | - | - |
| 775 | 457246,32 | 2224410,16 | Картометрический, 0,1 | - | - |
| 776 | 457249,85 | 2224419,08 | Картометрический, 0,1 | - | - |
| 777 | 457251,15 | 2224427,61 | Картометрический, 0,1 | - | - |
| 778 | 457249,92 | 2224432,80 | Картометрический, 0,1 | - | - |
| 779 | 457245,89 | 2224435,46 | Картометрический, 0,1 | - | - |
| 780 | 457230,68 | 2224434,70 | Картометрический, 0,1 | - | - |
| 781 | 457218,44 | 2224431,84 | Картометрический, 0,1 | - | - |
| 782 | 457210,08 | 2224425,34 | Картометрический, 0,1 | - | - |
| 783 | 457200,55 | 2224416,14 | Картометрический, 0,1 | - | - |
| 784 | 457198,83 | 2224405,91 | Картометрический, 0,1 | - | - |
| 785 | 457199,22 | 2224391,69 | Картометрический, 0,1 | - | - |
| 786 | 457196,60 | 2224381,04 | Картометрический, 0,1 | - | - |
| 787 | 457187,33 | 2224364,65 | Картометрический, 0,1 | - | - |
| 788 | 457175,86 | 2224346,00 | Картометрический, 0,1 | - | - |
| 789 | 457161,00 | 2224326,88 | Картометрический, 0,1 | - | - |
| 790 | 457143,65 | 2224317,23 | Картометрический, 0,1 | - | - |
| 791 | 457130,45 | 2224312,32 | Картометрический, 0,1 | - | - |
| 792 | 457124,86 | 2224310,48 | Картометрический, 0,1 | - | - |
| 793 | 457120,36 | 2224307,86 | Картометрический, 0,1 | - | - |
| 794 | 457117,76 | 2224301,42 | Картометрический, 0,1 | - | - |
| 795 | 457116,85 | 2224297,97 | Картометрический, 0,1 | - | - |
| 796 | 457112,06 | 2224295,21 | Картометрический, 0,1 | - | - |
| 797 | 457109,90 | 2224295,44 | Картометрический, 0,1 | - | - |

| Обозначение характерных точек границ | Координаты, м | | Метод определения координат характерной точки | Средняя квадратическая погрешность положения характерной точки (Mt), м | Описание обозначения точки на местности (при наличии) |
|---|---|---|---|---|---|
| | X | Y | | | |
| 1 | 2 | 3 | 4 | 5 | 6 |
| 798 | 457109,28 | 2224298,14 | Картометрический, 0,1 | - | - |
| 799 | 457108,93 | 2224301,50 | Картометрический, 0,1 | - | - |
| 800 | 457107,90 | 2224302,57 | Картометрический, 0,1 | - | - |
| 801 | 457097,22 | 2224291,48 | Картометрический, 0,1 | - | - |
| 802 | 457093,48 | 2224284,87 | Картометрический, 0,1 | - | - |
| 803 | 457092,62 | 2224274,25 | Картометрический, 0,1 | - | - |
| 804 | 457093,28 | 2224265,25 | Картометрический, 0,1 | - | - |
| 805 | 457096,01 | 2224251,47 | Картометрический, 0,1 | - | - |
| 806 | 457098,37 | 2224236,65 | Картометрический, 0,1 | - | - |
| 807 | 457099,85 | 2224223,83 | Картометрический, 0,1 | - | - |
| 808 | 457101,84 | 2224224,82 | Картометрический, 0,1 | - | - |
| 809 | 457105,21 | 2224229,81 | Картометрический, 0,1 | - | - |
| 810 | 457107,03 | 2224230,63 | Картометрический, 0,1 | - | - |
| 811 | 457108,40 | 2224228,45 | Картометрический, 0,1 | - | - |
| 812 | 457107,51 | 2224222,35 | Картометрический, 0,1 | - | - |
| 813 | 457104,39 | 2224216,33 | Картометрический, 0,1 | - | - |
| 814 | 457096,51 | 2224207,52 | Картометрический, 0,1 | - | - |
| 815 | 457091,88 | 2224204,33 | Картометрический, 0,1 | - | - |
| 816 | 457085,87 | 2224204,25 | Картометрический, 0,1 | - | - |
| 817 | 457083,77 | 2224201,68 | Картометрический, 0,1 | - | - |
| 818 | 457084,75 | 2224199,03 | Картометрический, 0,1 | - | - |
| 819 | 457085,85 | 2224196,51 | Картометрический, 0,1 | - | - |
| 820 | 457085,36 | 2224193,96 | Картометрический, 0,1 | - | - |
| 821 | 457085,69 | 2224189,56 | Картометрический, 0,1 | - | - |
| 822 | 457085,54 | 2224181,15 | Картометрический, 0,1 | - | - |
| 823 | 457085,00 | 2224164,77 | Картометрический, 0,1 | - | - |
| 824 | 457083,34 | 2224151,41 | Картометрический, 0,1 | - | - |
| 825 | 457077,98 | 2224128,94 | Картометрический, 0,1 | - | - |
| 826 | 457067,98 | 2224114,94 | Картометрический, 0,1 | - | - |
| 827 | 457057,28 | 2224096,87 | Картометрический, 0,1 | - | - |
| 828 | 457053,46 | 2224084,24 | Картометрический, 0,1 | - | - |
| 829 | 457054,60 | 2224071,91 | Картометрический, 0,1 | - | - |
| 830 | 457057,79 | 2224064,08 | Картометрический, 0,1 | - | - |
| 831 | 457063,12 | 2224062,73 | Картометрический, 0,1 | - | - |
| 832 | 457073,54 | 2224062,89 | Картометрический, 0,1 | - | - |
| 833 | 457083,84 | 2224064,91 | Картометрический, 0,1 | - | - |
| 834 | 457091,28 | 2224070,73 | Картометрический, 0,1 | - | - |
| 835 | 457096,32 | 2224079,36 | Картометрический, 0,1 | - | - |
| 836 | 457106,35 | 2224088,59 | Картометрический, 0,1 | - | - |
| 837 | 457114,91 | 2224092,07 | Картометрический, 0,1 | - | - |
| 838 | 457120,23 | 2224092,76 | Картометрический, 0,1 | - | - |
| 839 | 457133,87 | 2224090,75 | Картометрический, 0,1 | - | - |
| 840 | 457147,64 | 2224085,79 | Картометрический, 0,1 | - | - |
| 841 | 457162,18 | 2224081,07 | Картометрический, 0,1 | - | - |
| 842 | 457164,02 | 2224080,46 | Картометрический, 0,1 | - | - |

| Обозначение характерных точек границ | Координаты, м | | Метод определения координат характерной точки | Средняя квадратическая погрешность положения характерной точки (Mt), м | Описание обозначения точки на местности (при наличии) |
|---|---|---|---|---|---|
| | X | Y | | | |
| 1 | 2 | 3 | 4 | 5 | 6 |
| 843 | 457175,27 | 2224078,48 | Картометрический, 0,1 | - | - |
| 844 | 457179,68 | 2224079,93 | Картометрический, 0,1 | - | - |
| 845 | 457189,11 | 2224085,78 | Картометрический, 0,1 | - | - |
| 846 | 457194,03 | 2224087,32 | Картометрический, 0,1 | - | - |
| 847 | 457197,65 | 2224088,09 | Картометрический, 0,1 | - | - |
| 848 | 457201,71 | 2224087,84 | Картометрический, 0,1 | - | - |
| 849 | 457203,77 | 2224086,65 | Картометрический, 0,1 | - | - |
| 850 | 457207,72 | 2224083,19 | Картометрический, 0,1 | - | - |
| 851 | 457212,19 | 2224075,02 | Картометрический, 0,1 | - | - |
| 852 | 457232,20 | 2224075,42 | Картометрический, 0,1 | - | - |
| 853 | 457232,20 | 2224075,50 | Картометрический, 0,1 | - | - |
| 854 | 457255,77 | 2224075,89 | Картометрический, 0,1 | - | - |
| 855 | 457286,23 | 2224088,98 | Картометрический, 0,1 | - | - |
| 856 | 457391,39 | 2224079,01 | Картометрический, 0,1 | - | - |
| 857 | 457426,98 | 2224092,32 | Картометрический, 0,1 | - | - |
| 858 | 457460,43 | 2224112,18 | Картометрический, 0,1 | - | - |
| 859 | 457478,33 | 2224140,82 | Картометрический, 0,1 | - | - |
| 860 | 457487,15 | 2224185,71 | Картометрический, 0,1 | - | - |
| 861 | 457489,75 | 2224235,02 | Картометрический, 0,1 | - | - |
| 862 | 457524,43 | 2224319,62 | Картометрический, 0,1 | - | - |
| 735 | 457533,05 | 2224340,61 | Картометрический, 0,1 | - | - |
| Часть №4 | | | | | |
| 863 | 457694,57 | 2223432,17 | Картометрический, 0,1 | - | - |
| 864 | 457668,89 | 2223539,13 | Картометрический, 0,1 | - | - |
| 865 | 457590,28 | 2223567,37 | Картометрический, 0,1 | - | - |
| 866 | 457531,63 | 2223588,42 | Картометрический, 0,1 | - | - |
| 867 | 457488,70 | 2223642,73 | Картометрический, 0,1 | - | - |
| 868 | 457431,21 | 2223643,18 | Картометрический, 0,1 | - | - |
| 869 | 457409,46 | 2223606,50 | Картометрический, 0,1 | - | - |
| 870 | 457332,23 | 2223523,31 | Картометрический, 0,1 | - | - |
| 871 | 457326,95 | 2223518,00 | Картометрический, 0,1 | - | - |
| 872 | 457261,20 | 2223439,05 | Картометрический, 0,1 | - | - |
| 873 | 457255,92 | 2223433,97 | Картометрический, 0,1 | - | - |
| 874 | 457247,75 | 2223431,77 | Картометрический, 0,1 | - | - |
| 875 | 457242,43 | 2223436,29 | Картометрический, 0,1 | - | - |
| 876 | 457221,86 | 2223468,50 | Картометрический, 0,1 | - | - |
| 877 | 457213,19 | 2223482,10 | Картометрический, 0,1 | - | - |
| 878 | 457205,54 | 2223489,76 | Картометрический, 0,1 | - | - |
| 879 | 457193,26 | 2223496,47 | Картометрический, 0,1 | - | - |
| 880 | 457178,26 | 2223498,51 | Картометрический, 0,1 | - | - |
| 881 | 457161,64 | 2223500,75 | Картометрический, 0,1 | - | - |
| 882 | 457156,69 | 2223502,54 | Картометрический, 0,1 | - | - |
| 883 | 457151,10 | 2223506,36 | Картометрический, 0,1 | - | - |
| 884 | 457147,28 | 2223513,03 | Картометрический, 0,1 | - | - |
| 885 | 457144,79 | 2223519,73 | Картометрический, 0,1 | - | - |

| Обозначение характерных точек границ | Координаты, м | | Метод определения координат характерной точки | Средняя квадратическая погрешность положения характерной точки (Mt), м | Описание обозначения точки на местности (при наличии) |
|---|---|---|---|---|---|
| | X | Y | | | |
| 1 | 2 | 3 | 4 | 5 | 6 |
| 886 | 457135,27 | 2223531,57 | Картометрический, 0,1 | - | - |
| 887 | 457114,51 | 2223528,96 | Картометрический, 0,1 | - | - |
| 888 | 457106,21 | 2223527,27 | Картометрический, 0,1 | - | - |
| 889 | 457096,88 | 2223521,01 | Картометрический, 0,1 | - | - |
| 890 | 457091,33 | 2223512,86 | Картометрический, 0,1 | - | - |
| 891 | 457088,88 | 2223506,75 | Картометрический, 0,1 | - | - |
| 892 | 457089,83 | 2223498,55 | Картометрический, 0,1 | - | - |
| 893 | 457094,84 | 2223487,72 | Картометрический, 0,1 | - | - |
| 894 | 457093,69 | 2223482,18 | Картометрический, 0,1 | - | - |
| 895 | 457059,90 | 2223451,68 | Картометрический, 0,1 | - | - |
| 896 | 457057,88 | 2223442,35 | Картометрический, 0,1 | - | - |
| 897 | 457060,09 | 2223433,19 | Картометрический, 0,1 | - | - |
| 898 | 457071,65 | 2223423,34 | Картометрический, 0,1 | - | - |
| 899 | 457081,01 | 2223424,02 | Картометрический, 0,1 | - | - |
| 900 | 457102,09 | 2223432,27 | Картометрический, 0,1 | - | - |
| 901 | 457115,33 | 2223432,65 | Картометрический, 0,1 | - | - |
| 902 | 457144,27 | 2223426,32 | Картометрический, 0,1 | - | - |
| 903 | 457148,79 | 2223418,97 | Картометрический, 0,1 | - | - |
| 904 | 457148,83 | 2223412,76 | Картометрический, 0,1 | - | - |
| 905 | 457144,02 | 2223403,19 | Картометрический, 0,1 | - | - |
| 906 | 457107,46 | 2223392,04 | Картометрический, 0,1 | - | - |
| 907 | 457094,05 | 2223382,15 | Картометрический, 0,1 | - | - |
| 908 | 457083,33 | 2223366,30 | Картометрический, 0,1 | - | - |
| 909 | 457080,52 | 2223360,24 | Картометрический, 0,1 | - | - |
| 910 | 457082,31 | 2223350,01 | Картометрический, 0,1 | - | - |
| 911 | 457087,20 | 2223342,46 | Картометрический, 0,1 | - | - |
| 912 | 457105,91 | 2223329,89 | Картометрический, 0,1 | - | - |
| 913 | 457129,65 | 2223296,02 | Картометрический, 0,1 | - | - |
| 914 | 457139,20 | 2223275,74 | Картометрический, 0,1 | - | - |
| 915 | 457144,83 | 2223260,83 | Картометрический, 0,1 | - | - |
| 916 | 457157,51 | 2223207,59 | Картометрический, 0,1 | - | - |
| 917 | 457156,00 | 2223196,03 | Картометрический, 0,1 | - | - |
| 918 | 457151,26 | 2223188,13 | Картометрический, 0,1 | - | - |
| 919 | 457132,71 | 2223164,23 | Картометрический, 0,1 | - | - |
| 920 | 457129,03 | 2223150,05 | Картометрический, 0,1 | - | - |
| 921 | 457132,10 | 2223137,68 | Картометрический, 0,1 | - | - |
| 922 | 457143,16 | 2223131,74 | Картометрический, 0,1 | - | - |
| 923 | 457156,27 | 2223133,43 | Картометрический, 0,1 | - | - |
| 924 | 457170,53 | 2223138,89 | Картометрический, 0,1 | - | - |
| 925 | 457177,36 | 2223146,87 | Картометрический, 0,1 | - | - |
| 926 | 457189,94 | 2223182,60 | Картометрический, 0,1 | - | - |
| 927 | 457197,02 | 2223192,35 | Картометрический, 0,1 | - | - |
| 928 | 457207,65 | 2223194,56 | Картометрический, 0,1 | - | - |
| 929 | 457216,24 | 2223191,62 | Картометрический, 0,1 | - | - |
| 930 | 457221,36 | 2223185,64 | Картометрический, 0,1 | - | - |

| Обозначение характерных точек границ | Координаты, м | | Метод определения координат характерной точки | Средняя квадратическая погрешность положения характерной точки (Mt), м | Описание обозначения точки на местности (при наличии) |
|---|---|---|---|---|---|
| | X | Y | | | |
| 1 | 2 | 3 | 4 | 5 | 6 |
| 931 | 457224,29 | 2223162,97 | Картометрический, 0,1 | - | - |
| 932 | 457248,57 | 2223128,12 | Картометрический, 0,1 | - | - |
| 933 | 457273,05 | 2223126,42 | Картометрический, 0,1 | - | - |
| 934 | 457346,04 | 2223121,37 | Картометрический, 0,1 | - | - |
| 935 | 457371,03 | 2223121,42 | Картометрический, 0,1 | - | - |
| 936 | 457498,70 | 2223247,50 | Картометрический, 0,1 | - | - |
| 937 | 457630,85 | 2223377,36 | Картометрический, 0,1 | - | - |
| 938 | 457629,73 | 2223378,96 | Картометрический, 0,1 | - | - |
| 939 | 457672,24 | 2223415,45 | Картометрический, 0,1 | - | - |
| 863 | 457694,57 | 2223432,17 | Картометрический, 0,1 | - | - |
| Часть №5 | | | | | |
| 940 | 457965,75 | 2218684,50 | Картометрический, 0,1 | - | - |
| 941 | 457883,15 | 2218678,52 | Картометрический, 0,1 | - | - |
| 942 | 457845,70 | 2218675,80 | Картометрический, 0,1 | - | - |
| 943 | 457617,06 | 2218659,21 | Картометрический, 0,1 | - | - |
| 944 | 457602,31 | 2218658,14 | Картометрический, 0,1 | - | - |
| 945 | 457510,38 | 2218651,47 | Картометрический, 0,1 | - | - |
| 946 | 457592,08 | 2218642,13 | Картометрический, 0,1 | - | - |
| 947 | 457948,24 | 2218434,84 | Картометрический, 0,1 | - | - |
| 948 | 457960,53 | 2218610,01 | Картометрический, 0,1 | - | - |
| 940 | 457965,75 | 2218684,50 | Картометрический, 0,1 | - | - |
| | | | | | |

| 3. Сведения о характерных точках части (частей) границы объекта | | | | | |
|---|---|---|---|---|---|
| **Обозначение характерных точек части границы** | **Координаты, м** | | **Метод определения координат характерной точки** | **Средняя квадратическая погрешность положения характерной точки (Mt), м** | **Описание обозначения точки на местности (при наличии)** |
| | **X** | **Y** | | | |
| **1** | **2** | **3** | **4** | **5** | **6** |
| - | - | - | - | - | |

## Раздел 3

## Сведения о местоположении измененных (уточненных) границ объекта

1. Система координат -

2. Сведения о характерных точках границ объекта

| Обозначение характерных точек границ | Существующие координаты, м | | Измененные (уточненные) координаты, м | | Метод определения координат характерной точки | Средняя квадратическая погрешность положения характерной точки (Mt), м | Описание обозначения точки на местности (при наличии) |
|---|---|---|---|---|---|---|---|
| | X | Y | X | Y | | | |
| 1 | 2 | 3 | 4 | 5 | 6 | 7 | 8 |
| - | - | - | - | - | - | - | - |

3. Сведения о характерных точках части (частей) границы объекта

| Обозначение характерных точек части границы | Существующие координаты, м | | Измененные (уточненные) координаты, м | | Метод определения координат характерной точки | Средняя квадратическая погрешность положения характерной точки (Mt), м | Описание обозначения точки на местности (при наличии) |
|---|---|---|---|---|---|---|---|
| | X | Y | X | Y | | | |
| 1 | 2 | 3 | 4 | 5 | 6 | 7 | 8 |
| - | - | - | - | - | - | - | - |

| Текстовое описание местоположения границ населенных пунктов, территориальных зон, особо охраняемых природных территорий, зон с особыми условиями использования территорий | | |
|---|---|---|
| Прохождение границы | | Описание прохождения границы |
| от точки | до точки | |
| 1 | 2 | 3 |
| 1 | 2 | - |
| 2 | 3 | по границе земельного участка с кадастровым номером 47:07:0000000:18791(17) |
| 3 | 4 | по границе земельного участка с кадастровым номером 47:07:0000000:18791(17) |
| 4 | 5 | по границе земельного участка с кадастровым номером 47:07:0000000:18791(17) |
| 5 | 6 | по границе земельного участка с кадастровым номером 47:07:0000000:18791(17) |
| 6 | 7 | по границе земельного участка с кадастровым номером 47:07:0000000:18791(17) |
| 7 | 8 | по границе земельного участка с кадастровым номером 47:07:0000000:18791(17) |
| 8 | 9 | по границе земельного участка с кадастровым номером 47:07:0000000:18791(17) |
| 9 | 10 | по границе земельного участка с кадастровым номером 47:07:0000000:18791(17) |
| 10 | 11 | по границе земельного участка с кадастровым номером 47:07:0713002:3431(2) |
| 11 | 12 | по границе земельного участка с кадастровым номером 47:07:0713002:3431(2) |
| 12 | 13 | по границе земельного участка с кадастровым номером 47:07:0713002:3431(2) |
| 13 | 14 | по границе земельного участка с кадастровым номером 47:07:0713002:3431(2) |
| 14 | 15 | по границе земельного участка с кадастровым номером 47:07:0713002:3431(2) |
| 15 | 16 | по границе земельного участка с кадастровым номером 47:07:0713002:3431(2) |
| 16 | 17 | по границе земельного участка с кадастровым номером 47:07:0713002:3431(2) |
| 17 | 18 | по границе земельного участка с кадастровым номером 47:07:0713002:3431(2) |
| 18 | 19 | по границе земельного участка с кадастровым номером 47:07:0713002:3431(2) |
| 19 | 20 | по границе земельного участка с кадастровым номером 47:07:0713002:3431(2) |
| 20 | 21 | по границе земельного участка с кадастровым номером 47:07:0713002:3431(2) |
| 21 | 22 | по границе земельного участка с кадастровым номером 47:07:0713002:3431(2) |
| 22 | 23 | по границе земельного участка с кадастровым номером 47:07:0713002:3431(2) |
| 23 | 24 | по границе земельного участка с кадастровым номером 47:07:0713002:3431(2) |
| 24 | 25 | по границе земельного участка с кадастровым номером 47:07:0713002:3431(2) |
| 25 | 26 | по границе земельного участка с кадастровым номером 47:07:0713002:3431(2) |
| 26 | 27 | по границе земельного участка с кадастровым номером 47:07:0713002:3431(2) |
| 27 | 28 | по границе земельного участка с кадастровым номером 47:07:0713002:3431(2) |
| 28 | 29 | по границе земельного участка с кадастровым номером 47:07:0713002:3431(2) |
| 29 | 30 | по границе земельного участка с кадастровым номером 47:07:0713002:3431(2) |
| 30 | 31 | по границе земельного участка с кадастровым номером 47:07:0713002:3431(2) |
| 31 | 32 | по границе земельного участка с кадастровым номером 47:07:0713002:3431(2) |
| 32 | 33 | по границе земельного участка с кадастровым номером 47:07:0713002:3431(2) |
| 33 | 34 | по границе земельного участка с кадастровым номером 47:07:0713002:3431(2) |
| 34 | 35 | по границе земельного участка с кадастровым номером 47:07:0713002:3431(2) |
| 35 | 36 | по границе земельного участка с кадастровым номером 47:07:0713002:3431(2) |
| 36 | 37 | по границе земельного участка с кадастровым номером 47:07:0713002:3431(2) |
| 37 | 38 | по границе земельного участка с кадастровым номером 47:07:0713002:3431(2) |
| 38 | 39 | по границе земельного участка с кадастровым номером 47:07:0713002:3431(2) |
| 39 | 40 | по границе земельного участка с кадастровым номером 47:07:0713002:3431(2) |
| 40 | 41 | по границе земельного участка с кадастровым номером 47:07:0713002:3431(2) |
| 41 | 42 | по границе земельного участка с кадастровым номером 47:07:0713002:3431(2) |
| 42 | 43 | по границе земельного участка с кадастровым номером 47:07:0713002:3431(2) |

| | | |
|---|---|---|
| 43 | 44 | по границе земельного участка с кадастровым номером 47:07:0713002:3431(2) |
| 44 | 45 | по границе земельного участка с кадастровым номером 47:07:0713002:3431(2) |
| 45 | 46 | по границе земельного участка с кадастровым номером 47:07:0713002:3431(2) |
| 46 | 47 | по границе земельного участка с кадастровым номером 47:07:0713002:3431(2) |
| 47 | 48 | по границе земельного участка с кадастровым номером 47:07:0713002:3431(2) |
| 48 | 49 | по границе земельного участка с кадастровым номером 47:07:0713002:3431(2) |
| 49 | 50 | по границе земельного участка с кадастровым номером 47:07:0713002:3431(2) |
| 50 | 51 | по границе земельного участка с кадастровым номером 47:07:0713002:3431(2) |
| 51 | 52 | по границе земельного участка с кадастровым номером 47:07:0713002:3431(2) |
| 52 | 53 | по границе земельного участка с кадастровым номером 47:07:0713002:3431(2) |
| 53 | 54 | по границе земельного участка с кадастровым номером 47:07:0713002:3431(2) |
| 54 | 55 | по границе земельного участка с кадастровым номером 47:07:0713002:3431(2) |
| 55 | 56 | по границе земельного участка с кадастровым номером 47:07:0713002:3431(2) |
| 56 | 57 | по границе земельного участка с кадастровым номером 47:07:0713002:3431(2) |
| 57 | 58 | по границе земельного участка с кадастровым номером 47:07:0713002:3431(2) |
| 58 | 59 | по границе земельного участка с кадастровым номером 47:07:0713002:3431(2) |
| 59 | 60 | по границе земельного участка с кадастровым номером 47:07:0713002:3431(2) |
| 60 | 61 | по границе земельного участка с кадастровым номером 47:07:0713002:3431(2) |
| 61 | 62 | по границе земельного участка с кадастровым номером 47:07:0713002:3431(2) |
| 62 | 63 | по границе земельного участка с кадастровым номером 47:07:0713002:3431(2) |
| 63 | 64 | по границе земельного участка с кадастровым номером 47:07:0713002:3431(2) |
| 64 | 65 | по границе земельного участка с кадастровым номером 47:07:0713002:3431(2) |
| 65 | 66 | по границе земельного участка с кадастровым номером 47:07:0713002:3431(2) |
| 66 | 67 | по границе земельного участка с кадастровым номером 47:07:0713002:3431(2) |
| 67 | 68 | по границе земельного участка с кадастровым номером 47:07:0713002:3431(2) |
| 68 | 69 | по границе земельного участка с кадастровым номером 47:07:0713002:3431(2) |
| 69 | 70 | по границе земельного участка с кадастровым номером 47:07:0713002:3431(2) |
| 70 | 71 | по границе земельного участка с кадастровым номером 47:07:0713002:3431(2) |
| 71 | 72 | по границе земельного участка с кадастровым номером 47:07:0713002:3431(2) |
| 72 | 73 | по границе земельного участка с кадастровым номером 47:07:0713002:3431(2) |
| 73 | 74 | по границе земельного участка с кадастровым номером 47:07:0713002:3431(2) |
| 74 | 75 | по границе земельного участка с кадастровым номером 47:07:0713002:3431(2) |
| 75 | 76 | по границе земельного участка с кадастровым номером 47:07:0713002:3431(2) |
| 76 | 77 | по границе земельного участка с кадастровым номером 47:07:0713002:3431(2) |
| 77 | 78 | по границе земельного участка с кадастровым номером 47:07:0713002:3431(2) |
| 78 | 79 | по границе земельного участка с кадастровым номером 47:07:0713002:3431(2) |
| 79 | 80 | по границе земельного участка с кадастровым номером 47:07:0713002:3431(2) |
| 80 | 81 | по границе земельного участка с кадастровым номером 47:07:0713002:3431(2) |
| 81 | 82 | по границе земельного участка с кадастровым номером 47:07:0713002:3431(2) |
| 82 | 83 | по границе земельного участка с кадастровым номером 47:07:0713002:3431(2) |
| 83 | 84 | по границе земельного участка с кадастровым номером 47:07:0713002:3431(2) |
| 84 | 85 | по границе земельного участка с кадастровым номером 47:07:0713002:3431(2) |
| 85 | 86 | по границе земельного участка с кадастровым номером 47:07:0713002:3431(2) |
| 86 | 87 | по границе земельного участка с кадастровым номером 47:07:0713002:3431(2) |
| 87 | 88 | по границе земельного участка с кадастровым номером 47:07:0713002:3431(2) |
| 88 | 89 | по границе земельного участка с кадастровым номером 47:07:0713002:3431(2) |
| 89 | 90 | по границе земельного участка с кадастровым номером 47:07:0713002:3431(2) |
| 90 | 91 | по границе земельного участка с кадастровым номером 47:07:0713002:3431(2) |
| 91 | 92 | по границе земельного участка с кадастровым номером 47:07:0713002:3431(2) |
| 92 | 93 | по границе земельного участка с кадастровым номером 47:07:0713002:3431(2) |
| 93 | 94 | по границе земельного участка с кадастровым номером 47:07:0713002:3431(2) |

| | | |
|---|---|---|
| 94 | 95 | по границе земельного участка с кадастровым номером 47:07:0713002:3431(2) |
| 95 | 96 | по границе земельного участка с кадастровым номером 47:07:0713002:3431(2) |
| 96 | 97 | по границе земельного участка с кадастровым номером 47:07:0713002:3431(2) |
| 97 | 98 | по границе земельного участка с кадастровым номером 47:07:0713002:3431(2) |
| 98 | 99 | по границе земельного участка с кадастровым номером 47:07:0713002:3431(2) |
| 99 | 100 | по границе земельного участка с кадастровым номером 47:07:0713002:3431(2) |
| 100 | 101 | по границе земельного участка с кадастровым номером 47:07:0713002:3431(2) |
| 101 | 102 | по границе земельного участка с кадастровым номером 47:07:0713002:3431(2) |
| 102 | 103 | по границе земельного участка с кадастровым номером 47:07:0713002:3431(2) |
| 103 | 104 | по границе земельного участка с кадастровым номером 47:07:0713002:3431(2) |
| 104 | 105 | по границе земельного участка с кадастровым номером 47:07:0713002:3431(2) |
| 105 | 106 | по границе земельного участка с кадастровым номером 47:07:0713002:3431(2) |
| 106 | 107 | по границе земельного участка с кадастровым номером 47:07:0713002:3431(2) |
| 107 | 108 | по границе земельного участка с кадастровым номером 47:07:0713002:3431(2) |
| 108 | 109 | по границе земельного участка с кадастровым номером 47:07:0713002:3431(2) |
| 109 | 110 | по границе земельного участка с кадастровым номером 47:07:0713002:3431(2) |
| 110 | 111 | по границе земельного участка с кадастровым номером 47:07:0713002:3431(2) |
| 111 | 112 | по границе земельного участка с кадастровым номером 47:07:0713002:3431(2) |
| 112 | 113 | по границе земельного участка с кадастровым номером 47:07:0713002:3431(2) |
| 113 | 114 | по границе земельного участка с кадастровым номером 47:07:0713002:3431(2) |
| 114 | 115 | по границе земельного участка с кадастровым номером 47:07:0713002:3431(2) |
| 115 | 116 | по границе земельного участка с кадастровым номером 47:07:0713002:3431(2) |
| 116 | 117 | по границе земельного участка с кадастровым номером 47:07:0713002:3431(2) |
| 117 | 118 | по границе земельного участка с кадастровым номером 47:07:0713002:3431(2) |
| 118 | 119 | по границе земельного участка с кадастровым номером 47:07:0713002:3431(2) |
| 119 | 120 | по границе земельного участка с кадастровым номером 47:07:0713002:3431(2) |
| 120 | 121 | по границе земельного участка с кадастровым номером 47:07:0713002:3431(2) |
| 121 | 122 | по границе земельного участка с кадастровым номером 47:07:0713002:3431(2) |
| 122 | 123 | по границе земельного участка с кадастровым номером 47:07:0713002:3431(2) |
| 123 | 124 | по границе земельного участка с кадастровым номером 47:07:0713002:3431(2) |
| 124 | 125 | по границе земельного участка с кадастровым номером 47:07:0713002:3431(2) |
| 125 | 126 | по границе земельного участка с кадастровым номером 47:07:0713002:3431(2) |
| 126 | 127 | по границе земельного участка с кадастровым номером 47:07:0713002:3431(2) |
| 127 | 128 | по границе земельного участка с кадастровым номером 47:07:0713002:3431(2) |
| 128 | 129 | по границе земельного участка с кадастровым номером 47:07:0713002:3431(2) |
| 129 | 130 | по границе земельного участка с кадастровым номером 47:07:0713002:3431(2) |
| 130 | 131 | по границе земельного участка с кадастровым номером 47:07:0713002:3431(2) |
| 131 | 132 | по границе земельного участка с кадастровым номером 47:07:0713002:3431(2) |
| 132 | 133 | по границе земельного участка с кадастровым номером 47:07:0713002:3431(2) |
| 133 | 134 | по границе земельного участка с кадастровым номером 47:07:0713002:3431(2) |
| 134 | 135 | по границе земельного участка с кадастровым номером 47:07:0713002:3431(2) |
| 135 | 136 | по границе земельного участка с кадастровым номером 47:07:0713002:3431(2) |
| 136 | 137 | по границе земельного участка с кадастровым номером 47:07:0713002:3431(2) |
| 137 | 138 | по границе земельного участка с кадастровым номером 47:07:0713002:3431(2) |
| 138 | 139 | по границе земельного участка с кадастровым номером 47:07:0713002:3431(2) |
| 139 | 140 | по границе земельного участка с кадастровым номером 47:07:0713002:3431(2) |
| 140 | 141 | по границе земельного участка с кадастровым номером 47:07:0713002:3431(2) |
| 141 | 142 | по границе земельного участка с кадастровым номером 47:07:0713002:3431(2) |
| 142 | 143 | по границе земельного участка с кадастровым номером 47:07:0713002:3431(2) |
| 143 | 144 | по границе земельного участка с кадастровым номером 47:07:0713002:3431(2) |
| 144 | 145 | по границе земельного участка с кадастровым номером 47:07:0713002:3431(2) |

| | | |
|---|---|---|
| 145 | 146 | по границе земельного участка с кадастровым номером 47:07:0713002:3431(2) |
| 146 | 147 | по границе земельного участка с кадастровым номером 47:07:0713002:3431(2) |
| 147 | 148 | по границе земельного участка с кадастровым номером 47:07:0713002:3431(2) |
| 148 | 149 | по границе земельного участка с кадастровым номером 47:07:0713002:3431(2) |
| 149 | 150 | по границе земельного участка с кадастровым номером 47:07:0713002:3431(2) |
| 150 | 151 | по границе земельного участка с кадастровым номером 47:07:0713002:3431(2) |
| 151 | 152 | по границе земельного участка с кадастровым номером 47:07:0713002:3431(2) |
| 152 | 153 | по границе земельного участка с кадастровым номером 47:07:0713002:3431(2) |
| 153 | 154 | по границе земельного участка с кадастровым номером 47:07:0713002:3431(2) |
| 154 | 155 | по границе земельного участка с кадастровым номером 47:07:0713002:3431(2) |
| 155 | 156 | по границе земельного участка с кадастровым номером 47:07:0713002:3431(2) |
| 156 | 157 | по границе земельного участка с кадастровым номером 47:07:0713002:3431(2) |
| 157 | 158 | по границе земельного участка с кадастровым номером 47:07:0713002:3431(2) |
| 158 | 159 | по границе земельного участка с кадастровым номером 47:07:0713002:3431(2) |
| 159 | 160 | по границе земельного участка с кадастровым номером 47:07:0713002:3431(2) |
| 160 | 161 | по границе земельного участка с кадастровым номером 47:07:0713002:3431(2) |
| 161 | 162 | по границе земельного участка с кадастровым номером 47:07:0713002:3431(2) |
| 162 | 163 | по границе земельного участка с кадастровым номером 47:07:0713002:3431(2) |
| 163 | 164 | по границе земельного участка с кадастровым номером 47:07:0713002:3431(2) |
| 164 | 165 | по границе земельного участка с кадастровым номером 47:07:0713002:3431(2) |
| 165 | 166 | по границе земельного участка с кадастровым номером 47:07:0713002:3431(2) |
| 166 | 167 | по границе земельного участка с кадастровым номером 47:07:0713002:3431(2) |
| 167 | 168 | по границе земельного участка с кадастровым номером 47:07:0713002:3431(2) |
| 168 | 169 | по границе земельного участка с кадастровым номером 47:07:0713002:3431(2) |
| 169 | 170 | по границе земельного участка с кадастровым номером 47:07:0713002:3431(2) |
| 170 | 171 | по границе земельного участка с кадастровым номером 47:07:0713002:3431(2) |
| 171 | 172 | по границе земельного участка с кадастровым номером 47:07:0713002:3431(2) |
| 172 | 173 | по границе земельного участка с кадастровым номером 47:07:0713002:3431(2) |
| 173 | 174 | по границе земельного участка с кадастровым номером 47:07:0713002:3431(2) |
| 174 | 175 | по границе земельного участка с кадастровым номером 47:07:0713002:3431(2) |
| 175 | 176 | по границе земельного участка с кадастровым номером 47:07:0713002:3431(2) |
| 176 | 177 | по границе земельного участка с кадастровым номером 47:07:0713002:3431(2) |
| 177 | 178 | по границе земельного участка с кадастровым номером 47:07:0713002:3431(2) |
| 178 | 179 | по границе земельного участка с кадастровым номером 47:07:0713002:3431(2) |
| 179 | 180 | по границе земельного участка с кадастровым номером 47:07:0713002:3431(2) |
| 180 | 181 | по границе земельного участка с кадастровым номером 47:07:0713002:3431(2) |
| 181 | 182 | по границе земельного участка с кадастровым номером 47:07:0713002:3431(2) |
| 182 | 183 | по границе земельного участка с кадастровым номером 47:07:0713002:3431(2) |
| 183 | 184 | по границе земельного участка с кадастровым номером 47:07:0713002:3431(2) |
| 184 | 185 | по границе земельного участка с кадастровым номером 47:07:0713002:3431(2) |
| 185 | 186 | по границе земельного участка с кадастровым номером 47:07:0713002:3431(2) |
| 186 | 187 | по границе земельного участка с кадастровым номером 47:07:0713002:3431(2) |
| 187 | 188 | по границе земельного участка с кадастровым номером 47:07:0713002:3431(2) |
| 188 | 189 | по границе земельного участка с кадастровым номером 47:07:0713002:3431(2) |
| 189 | 190 | по границе земельного участка с кадастровым номером 47:07:0713002:3431(2) |
| 190 | 191 | по границе земельного участка с кадастровым номером 47:07:0713002:3431(2) |
| 191 | 192 | по границе земельного участка с кадастровым номером 47:07:0713002:3431(2) |
| 192 | 193 | по границе земельного участка с кадастровым номером 47:07:0713002:3431(2) |
| 193 | 194 | по границе земельного участка с кадастровым номером 47:07:0713002:3431(2) |
| 194 | 195 | по границе земельного участка с кадастровым номером 47:07:0713002:3431(2) |
| 195 | 196 | по границе земельного участка с кадастровым номером 47:07:0713002:3431(2) |

| | | |
|---|---|---|
| 196 | 197 | по границе земельного участка с кадастровым номером 47:07:0713002:3431(2) |
| 197 | 198 | по границе земельного участка с кадастровым номером 47:07:0713002:3431(2) |
| 198 | 199 | по границе земельного участка с кадастровым номером 47:07:0713002:3431(2) |
| 199 | 200 | по границе земельного участка с кадастровым номером 47:07:0713002:3431(2) |
| 200 | 201 | по границе земельного участка с кадастровым номером 47:07:0713002:3431(2) |
| 201 | 202 | по границе земельного участка с кадастровым номером 47:07:0713002:3431(2) |
| 202 | 203 | по границе земельного участка с кадастровым номером 47:07:0713002:3431(2) |
| 203 | 204 | по границе земельного участка с кадастровым номером 47:07:0713002:3431(2) |
| 204 | 205 | по границе земельного участка с кадастровым номером 47:07:0713002:3431(2) |
| 205 | 206 | по границе земельного участка с кадастровым номером 47:07:0713002:3431(2) |
| 206 | 207 | по границе земельного участка с кадастровым номером 47:07:0713002:3431(2) |
| 207 | 208 | по границе земельного участка с кадастровым номером 47:07:0713002:3431(2) |
| 208 | 209 | по границе земельного участка с кадастровым номером 47:07:0713002:3431(2) |
| 209 | 210 | по границе земельного участка с кадастровым номером 47:07:0713002:3431(2) |
| 210 | 211 | по границе земельного участка с кадастровым номером 47:07:0713002:3431(2) |
| 211 | 212 | по границе земельного участка с кадастровым номером 47:07:0713002:3431(2) |
| 212 | 213 | по границе земельного участка с кадастровым номером 47:07:0713002:3431(2) |
| 213 | 214 | по границе земельного участка с кадастровым номером 47:07:0713002:3431(2) |
| 214 | 215 | по границе земельного участка с кадастровым номером 47:07:0713002:3431(2) |
| 215 | 216 | по границе земельного участка с кадастровым номером 47:07:0713002:3431(2) |
| 216 | 217 | по границе земельного участка с кадастровым номером 47:07:0713002:3431(2) |
| 217 | 218 | по границе земельного участка с кадастровым номером 47:07:0713002:3431(2) |
| 218 | 219 | по границе земельного участка с кадастровым номером 47:07:0713002:3431(2) |
| 219 | 220 | по границе земельного участка с кадастровым номером 47:07:0713002:3431(2) |
| 220 | 221 | по границе земельного участка с кадастровым номером 47:07:0713002:3431(2) |
| 221 | 222 | по границе земельного участка с кадастровым номером 47:07:0713002:3431(2) |
| 222 | 223 | по границе земельного участка с кадастровым номером 47:07:0713002:3431(2) |
| 223 | 224 | по границе земельного участка с кадастровым номером 47:07:0713002:3431(2) |
| 224 | 225 | по границе земельного участка с кадастровым номером 47:07:0713002:3431(2) |
| 225 | 226 | по границе земельного участка с кадастровым номером 47:07:0713002:3431(2) |
| 226 | 227 | по границе земельного участка с кадастровым номером 47:07:0713002:3431(2) |
| 227 | 228 | по границе земельного участка с кадастровым номером 47:07:0713002:3431(2) |
| 228 | 229 | по границе земельного участка с кадастровым номером 47:07:0713002:3431(2) |
| 229 | 230 | по границе земельного участка с кадастровым номером 47:07:0713002:3431(2) |
| 230 | 231 | по границе земельного участка с кадастровым номером 47:07:0713002:3431(2) |
| 231 | 232 | по границе земельного участка с кадастровым номером 47:07:0713002:3431(2) |
| 232 | 233 | по границе земельного участка с кадастровым номером 47:07:0713002:3431(2) |
| 233 | 234 | по границе земельного участка с кадастровым номером 47:07:0713002:3431(2) |
| 234 | 235 | по границе земельного участка с кадастровым номером 47:07:0713002:3431(2) |
| 235 | 236 | по границе земельного участка с кадастровым номером 47:07:0713002:3431(2) |
| 236 | 237 | по границе земельного участка с кадастровым номером 47:07:0713002:3431(2) |
| 237 | 238 | по границе земельного участка с кадастровым номером 47:07:0713002:3431(2) |
| 238 | 239 | по границе земельного участка с кадастровым номером 47:07:0713002:3431(2) |
| 239 | 240 | по границе земельного участка с кадастровым номером 47:07:0713002:3431(2) |
| 240 | 241 | по границе земельного участка с кадастровым номером 47:07:0713002:3431(2) |
| 241 | 242 | по границе земельного участка с кадастровым номером 47:07:0713002:3431(2) |
| 242 | 243 | по границе земельного участка с кадастровым номером 47:07:0713002:3431(2) |
| 243 | 244 | по границе земельного участка с кадастровым номером 47:07:0713002:3431(2) |
| 244 | 245 | по границе земельного участка с кадастровым номером 47:07:0713002:3431(2) |
| 245 | 246 | по границе земельного участка с кадастровым номером 47:07:0713002:3431(2) |
| 246 | 247 | по границе земельного участка с кадастровым номером 47:07:0713002:3431(2) |

| | | |
|---|---|---|
| 247 | 248 | по границе земельного участка с кадастровым номером 47:07:0713002:3431(2) |
| 248 | 249 | по границе земельного участка с кадастровым номером 47:07:0713002:3431(2) |
| 249 | 250 | по границе земельного участка с кадастровым номером 47:07:0713002:3431(2) |
| 250 | 251 | по границе земельного участка с кадастровым номером 47:07:0713002:3431(2) |
| 251 | 252 | по границе земельного участка с кадастровым номером 47:07:0713002:3431(2) |
| 252 | 253 | по границе земельного участка с кадастровым номером 47:07:0713002:3431(2) |
| 253 | 254 | по границе земельного участка с кадастровым номером 47:07:0713002:3431(2) |
| 254 | 255 | по границе земельного участка с кадастровым номером 47:07:0713002:3431(2) |
| 255 | 256 | по границе земельного участка с кадастровым номером 47:07:0713002:3431(2) |
| 256 | 257 | по границе земельного участка с кадастровым номером 47:07:0713002:3431(2) |
| 257 | 258 | по границе земельного участка с кадастровым номером 47:07:0713002:3431(2) |
| 258 | 259 | по границе земельного участка с кадастровым номером 47:07:0713002:3431(2) |
| 259 | 260 | по границе земельного участка с кадастровым номером 47:07:0713002:3431(2) |
| 260 | 261 | по границе земельного участка с кадастровым номером 47:07:0713002:3431(2) |
| 261 | 262 | по границе земельного участка с кадастровым номером 47:07:0713002:3431(2) |
| 262 | 263 | по границе земельного участка с кадастровым номером 47:07:0713002:3431(2) |
| 263 | 264 | по границе земельного участка с кадастровым номером 47:07:0713002:3431(2) |
| 264 | 265 | по границе земельного участка с кадастровым номером 47:07:0713002:3431(2) |
| 265 | 266 | по границе земельного участка с кадастровым номером 47:07:0713002:3431(2) |
| 266 | 267 | по границе земельного участка с кадастровым номером 47:07:0713002:3431(2) |
| 267 | 268 | по границе земельного участка с кадастровым номером 47:07:0713002:3431(2) |
| 268 | 269 | по границе земельного участка с кадастровым номером 47:07:0713002:3431(2) |
| 269 | 270 | по границе земельного участка с кадастровым номером 47:07:0713002:3431(2) |
| 270 | 271 | по границе земельного участка с кадастровым номером 47:07:0713002:3431(2) |
| 271 | 272 | по границе земельного участка с кадастровым номером 47:07:0713002:3431(2) |
| 272 | 273 | по границе земельного участка с кадастровым номером 47:07:0713002:3431(2) |
| 273 | 274 | по границе земельного участка с кадастровым номером 47:07:0713002:3431(2) |
| 274 | 275 | по границе земельного участка с кадастровым номером 47:07:0713002:3431(2) |
| 275 | 276 | по границе земельного участка с кадастровым номером 47:07:0713002:3431(2) |
| 276 | 277 | по границе земельного участка с кадастровым номером 47:07:0713002:3431(2) |
| 277 | 278 | по границе земельного участка с кадастровым номером 47:07:0713002:3431(2) |
| 278 | 279 | по границе земельного участка с кадастровым номером 47:07:0713002:3431(2) |
| 279 | 280 | по границе земельного участка с кадастровым номером 47:07:0713002:3431(2) |
| 280 | 281 | по границе земельного участка с кадастровым номером 47:07:0713002:3431(2) |
| 281 | 282 | по границе земельного участка с кадастровым номером 47:07:0713002:3431(2) |
| 282 | 283 | по границе земельного участка с кадастровым номером 47:07:0713002:3431(2) |
| 283 | 284 | по границе земельного участка с кадастровым номером 47:07:0713002:3431(2) |
| 284 | 285 | по границе земельного участка с кадастровым номером 47:07:0713002:3431(2) |
| 285 | 286 | по границе земельного участка с кадастровым номером 47:07:0713002:3429 |
| 286 | 287 | по границе земельного участка с кадастровым номером 47:07:0713002:3429 |
| 287 | 288 | по границе земельного участка с кадастровым номером 47:07:0713002:3429 |
| 288 | 289 | по границе земельного участка с кадастровым номером 47:07:0713002:3429 |
| 289 | 290 | по границе земельного участка с кадастровым номером 47:07:0713002:3429 |
| 290 | 291 | по границе земельного участка с кадастровым номером 47:07:0713002:3429 |
| 291 | 292 | по границе земельного участка с кадастровым номером 47:07:0713002:3429 |
| 292 | 293 | по границе земельного участка с кадастровым номером 47:07:0713002:3429 |
| 293 | 294 | по границе земельного участка с кадастровым номером 47:07:0713002:3429 |
| 294 | 295 | по границе земельного участка с кадастровым номером 47:07:0713002:3429 |
| 295 | 296 | по границе земельного участка с кадастровым номером 47:07:0713002:3429 |
| 296 | 297 | по границе земельного участка с кадастровым номером 47:07:0713002:3429 |
| 297 | 298 | по границе земельного участка с кадастровым номером 47:07:0713002:3431(1) |

| | | |
|---|---|---|
| 298 | 299 | по границе земельного участка с кадастровым номером 47:07:0713002:3431(1) |
| 299 | 300 | по границе земельного участка с кадастровым номером 47:07:0713002:3431(1) |
| 300 | 301 | по границе земельного участка с кадастровым номером 47:07:0713002:3431(1) |
| 301 | 302 | по границе земельного участка с кадастровым номером 47:07:0713002:3431(1) |
| 302 | 303 | по границе земельного участка с кадастровым номером 47:07:0713002:3431(1) |
| 303 | 304 | по границе земельного участка с кадастровым номером 47:07:0713002:3431(1) |
| 304 | 305 | по границе земельного участка с кадастровым номером 47:07:0713002:3431(1) |
| 305 | 306 | по границе земельного участка с кадастровым номером 47:07:0713002:3431(1) |
| 306 | 307 | по границе земельного участка с кадастровым номером 47:07:0713002:3431(1) |
| 307 | 308 | по границе земельного участка с кадастровым номером 47:07:0713002:3431(1) |
| 308 | 309 | по границе земельного участка с кадастровым номером 47:07:0713002:3431(1) |
| 309 | 310 | по границе земельного участка с кадастровым номером 47:07:0713002:3431(1) |
| 310 | 311 | по границе земельного участка с кадастровым номером 47:07:0713002:3431(1) |
| 311 | 312 | по границе земельного участка с кадастровым номером 47:07:0713002:3431(1) |
| 312 | 313 | по границе земельного участка с кадастровым номером 47:07:0713002:3431(1) |
| 313 | 314 | по границе земельного участка с кадастровым номером 47:07:0713002:3431(1) |
| 314 | 315 | по границе земельного участка с кадастровым номером 47:07:0713002:3431(1) |
| 315 | 316 | по границе земельного участка с кадастровым номером 47:07:0713002:3431(1) |
| 316 | 317 | по границе земельного участка с кадастровым номером 47:07:0713002:3431(1) |
| 317 | 318 | по границе земельного участка с кадастровым номером 47:07:0713002:3431(1) |
| 318 | 319 | по границе земельного участка с кадастровым номером 47:07:0713002:3431(1) |
| 319 | 320 | по границе земельного участка с кадастровым номером 47:07:0713002:3431(1) |
| 320 | 321 | по границе земельного участка с кадастровым номером 47:07:0713002:3431(1) |
| 321 | 322 | по границе земельного участка с кадастровым номером 47:07:0713002:3431(1) |
| 322 | 323 | по границе земельного участка с кадастровым номером 47:07:0713002:3431(1) |
| 323 | 324 | по границе земельного участка с кадастровым номером 47:07:0713002:3431(1) |
| 324 | 325 | по границе земельного участка с кадастровым номером 47:07:0713002:3431(1) |
| 325 | 326 | - |
| 326 | 327 | по границе земельного участка с кадастровым номером 47:07:0713002:1477 |
| 327 | 328 | по границе земельного участка с кадастровым номером 47:07:0713002:1477 |
| 328 | 329 | по границе земельного участка с кадастровым номером 47:07:0713002:1477 |
| 329 | 330 | по границе земельного участка с кадастровым номером 47:07:0713002:1477 |
| 330 | 331 | по границе земельного участка с кадастровым номером 47:07:0713002:1477 |
| 331 | 332 | по границе земельного участка с кадастровым номером 47:07:0713002:1477 |
| 332 | 333 | по границе земельного участка с кадастровым номером 47:07:0713002:1477 |
| 333 | 334 | по границе земельного участка с кадастровым номером 47:07:0713002:1477 |
| 334 | 335 | по границе земельного участка с кадастровым номером 47:07:0713002:1477 |
| 335 | 336 | по границе земельного участка с кадастровым номером 47:07:0713002:1477 |
| 336 | 337 | по границе земельного участка с кадастровым номером 47:07:0713002:1477 |
| 337 | 338 | по границе земельного участка с кадастровым номером 47:07:0713002:1477 |
| 338 | 339 | по границе земельного участка с кадастровым номером 47:07:0713002:1477 |
| 339 | 340 | по границе земельного участка с кадастровым номером 47:07:0713002:1477 |
| 340 | 341 | по границе земельного участка с кадастровым номером 47:07:0713002:1477 |
| 341 | 342 | по границе земельного участка с кадастровым номером 47:07:0713002:1477 |
| 342 | 343 | по границе земельного участка с кадастровым номером 47:07:0713002:1477 |
| 343 | 344 | по границе земельного участка с кадастровым номером 47:07:0713002:1477 |
| 344 | 345 | по границе земельного участка с кадастровым номером 47:07:0713002:1477 |
| 345 | 346 | по границе земельного участка с кадастровым номером 47:07:0713002:1477 |
| 346 | 347 | по границе земельного участка с кадастровым номером 47:07:0713002:1477 |
| 347 | 348 | по границе земельного участка с кадастровым номером 47:07:0713002:1477 |
| 348 | 349 | по границе земельного участка с кадастровым номером 47:07:0713002:1477 |

| | | |
|---|---|---|
| 349 | 350 | по границе земельного участка с кадастровым номером 47:07:0713002:1477 |
| 350 | 351 | по границе земельного участка с кадастровым номером 47:07:0713002:1477 |
| 351 | 352 | по границе земельного участка с кадастровым номером 47:07:0713002:1477 |
| 352 | 353 | по границе земельного участка с кадастровым номером 47:07:0713002:1477 |
| 353 | 354 | по границе земельного участка с кадастровым номером 47:07:0713002:1477 |
| 354 | 355 | по границе земельного участка с кадастровым номером 47:07:0713002:1477 |
| 355 | 356 | по границе земельного участка с кадастровым номером 47:07:0713002:1477 |
| 356 | 357 | по границе земельного участка с кадастровым номером 47:07:0713002:1477 |
| 357 | 358 | по границе земельного участка с кадастровым номером 47:07:0713002:1477 |
| 358 | 359 | по границе земельного участка с кадастровым номером 47:07:0713002:1477 |
| 359 | 360 | по границе земельного участка с кадастровым номером 47:07:0713002:1477 |
| 360 | 361 | по границе земельного участка с кадастровым номером 47:07:0713002:1477 |
| 361 | 362 | по границе земельного участка с кадастровым номером 47:07:0713002:1477 |
| 362 | 363 | по границе земельного участка с кадастровым номером 47:07:0713002:1477 |
| 363 | 364 | по границе земельного участка с кадастровым номером 47:07:0713002:1477 |
| 364 | 365 | по границе земельного участка с кадастровым номером 47:07:0713002:1477 |
| 365 | 366 | по границе земельного участка с кадастровым номером 47:07:0713002:1477 |
| 366 | 367 | по границе земельного участка с кадастровым номером 47:07:0713002:1477 |
| 367 | 368 | по границе земельного участка с кадастровым номером 47:07:0713002:1477 |
| 368 | 369 | по границе земельного участка с кадастровым номером 47:07:0713002:1477 |
| 369 | 370 | по границе земельного участка с кадастровым номером 47:07:0713002:1477 |
| 370 | 371 | по границе земельного участка с кадастровым номером 47:07:0713002:1477 |
| 371 | 372 | по границе земельного участка с кадастровым номером 47:07:0713002:1477 |
| 372 | 373 | по границе земельного участка с кадастровым номером 47:07:0713002:1477 |
| 373 | 374 | по границе земельного участка с кадастровым номером 47:07:0713002:1477 |
| 374 | 375 | по границе земельного участка с кадастровым номером 47:07:0713002:1477 |
| 375 | 376 | по границе земельного участка с кадастровым номером 47:07:0713002:1477 |
| 376 | 377 | по границе земельного участка с кадастровым номером 47:07:0713002:1477 |
| 377 | 378 | по границе земельного участка с кадастровым номером 47:07:0713002:1477 |
| 378 | 379 | по границе земельного участка с кадастровым номером 47:07:0713002:1477 |
| 379 | 380 | по границе земельного участка с кадастровым номером 47:07:0713002:1477 |
| 380 | 381 | по границе земельного участка с кадастровым номером 47:07:0713002:1477 |
| 381 | 382 | по границе земельного участка с кадастровым номером 47:07:0713002:1477 |
| 382 | 383 | по границе земельного участка с кадастровым номером 47:07:0713002:1477 |
| 383 | 384 | по границе земельного участка с кадастровым номером 47:07:0713002:1477 |
| 384 | 385 | по границе земельного участка с кадастровым номером 47:07:0713002:1477 |
| 385 | 386 | по границе земельного участка с кадастровым номером 47:07:0713002:1477 |
| 386 | 387 | по границе земельного участка с кадастровым номером 47:07:0713002:1477 |
| 387 | 388 | по границе земельного участка с кадастровым номером 47:07:0713002:1477 |
| 388 | 389 | по границе земельного участка с кадастровым номером 47:07:0713002:1477 |
| 389 | 390 | по границе земельного участка с кадастровым номером 47:07:0713002:1477 |
| 390 | 391 | по границе земельного участка с кадастровым номером 47:07:0713002:1477 |
| 391 | 392 | по границе земельного участка с кадастровым номером 47:07:0713002:1477 |
| 392 | 393 | по границе земельного участка с кадастровым номером 47:07:0713002:1477 |
| 393 | 394 | по границе земельного участка с кадастровым номером 47:07:0713002:1477 |
| 394 | 395 | по границе земельного участка с кадастровым номером 47:07:0713002:1477 |
| 395 | 396 | по границе земельного участка с кадастровым номером 47:07:0713002:1477 |
| 396 | 397 | по границе земельного участка с кадастровым номером 47:07:0713002:1477 |
| 397 | 398 | - |
| 398 | 399 | по границе земельного участка с кадастровым номером 47:07:0713002:1477 |
| 399 | 400 | по границе земельного участка с кадастровым номером 47:07:0713002:1477 |

| | | |
|---|---|---|
| 400 | 401 | по границе земельного участка с кадастровым номером 47:07:0713002:1477 |
| 401 | 402 | по границе земельного участка с кадастровым номером 47:07:0713002:1477 |
| 402 | 403 | по границе земельного участка с кадастровым номером 47:07:0713002:1044 |
| 403 | 404 | по границе земельного участка с кадастровым номером 47:07:0713002:1044 |
| 404 | 405 | по границе земельного участка с кадастровым номером 47:07:0713002:1044 |
| 405 | 406 | - |
| 406 | 407 | - |
| 407 | 408 | по границе земельного участка с кадастровым номером 47:07:0713002:518 |
| 408 | 409 | по границе земельного участка с кадастровым номером 47:07:0713002:518 |
| 409 | 410 | - |
| 410 | 411 | по границе земельного участка с кадастровым номером 47:07:0713002:858 |
| 411 | 412 | - |
| 412 | 413 | по границе земельного участка с кадастровым номером 47:07:0713002:518 |
| 413 | 414 | по границе земельного участка с кадастровым номером 47:07:0713002:518 |
| 414 | 415 | по границе земельного участка с кадастровым номером 47:07:0713002:518 |
| 415 | 416 | по границе земельного участка с кадастровым номером 47:07:0713002:518 |
| 416 | 417 | по границе земельного участка с кадастровым номером 47:07:0713002:518 |
| 417 | 418 | по границе земельного участка с кадастровым номером 47:07:0713002:518 |
| 418 | 419 | по границе земельного участка с кадастровым номером 47:07:0713002:518 |
| 419 | 420 | по границе земельного участка с кадастровым номером 47:07:0713002:518 |
| 420 | 421 | по границе земельного участка с кадастровым номером 47:07:0713002:150 |
| 421 | 422 | по границе земельного участка с кадастровым номером 47:07:0713002:518 |
| 422 | 423 | по границе земельного участка с кадастровым номером 47:07:0713002:518 |
| 423 | 424 | по границе земельного участка с кадастровым номером 47:07:0713002:518 |
| 424 | 425 | по границе земельного участка с кадастровым номером 47:07:0713002:518 |
| 425 | 426 | по границе земельного участка с кадастровым номером 47:07:0713002:518 |
| 426 | 427 | по границе земельного участка с кадастровым номером 47:07:0713002:518 |
| 427 | 428 | по границе земельного участка с кадастровым номером 47:07:0713002:518 |
| 428 | 429 | по границе земельного участка с кадастровым номером 47:07:0713002:518 |
| 429 | 430 | по границе земельного участка с кадастровым номером 47:07:0713002:518 |
| 430 | 431 | по границе земельного участка с кадастровым номером 47:07:0713002:518 |
| 431 | 432 | по границе земельного участка с кадастровым номером 47:07:0713002:518 |
| 432 | 433 | по границе земельного участка с кадастровым номером 47:07:0713002:518 |
| 433 | 434 | по границе земельного участка с кадастровым номером 47:07:0713002:518 |
| 434 | 435 | по границе земельного участка с кадастровым номером 47:07:0713002:518 |
| 435 | 436 | по границе земельного участка с кадастровым номером 47:07:0713002:518 |
| 436 | 437 | по границе земельного участка с кадастровым номером 47:07:0713002:518 |
| 437 | 438 | по границе земельного участка с кадастровым номером 47:07:0713002:518 |
| 438 | 439 | по границе земельного участка с кадастровым номером 47:07:0713002:518 |
| 439 | 440 | по границе земельного участка с кадастровым номером 47:07:0713002:518 |
| 440 | 441 | - |
| 441 | 442 | - |
| 442 | 443 | по границе земельного участка с кадастровым номером 47:07:0713002:153 |
| 443 | 444 | по границе земельного участка с кадастровым номером 47:07:0713002:153 |
| 444 | 445 | по границе земельного участка с кадастровым номером 47:07:0713002:153 |
| 445 | 446 | по границе земельного участка с кадастровым номером 47:07:0713002:153 |
| 446 | 447 | по границе земельного участка с кадастровым номером 47:07:0713002:153 |
| 447 | 448 | по границе земельного участка с кадастровым номером 47:07:0713002:153 |
| 448 | 449 | по границе земельного участка с кадастровым номером 47:07:0713002:153 |
| 449 | 450 | по границе земельного участка с кадастровым номером 47:07:0713002:153 |
| 450 | 451 | по границе земельного участка с кадастровым номером 47:07:0713002:153 |

| | | |
|---|---|---|
| 451 | 452 | по границе земельного участка с кадастровым номером 47:07:0713002:153 |
| 452 | 453 | по границе земельного участка с кадастровым номером 47:07:0713002:102 |
| 453 | 454 | по границе земельного участка с кадастровым номером 47:07:0713002:102 |
| 454 | 455 | по границе земельного участка с кадастровым номером 47:07:0713002:102 |
| 455 | 456 | по границе земельного участка с кадастровым номером 47:07:0713002:102 |
| 456 | 457 | по границе земельного участка с кадастровым номером 47:07:0713002:102 |
| 457 | 458 | - |
| 458 | 459 | - |
| 459 | 460 | по границе земельного участка с кадастровым номером 47:07:0713002:102 |
| 460 | 461 | - |
| 461 | 462 | по границе земельного участка с кадастровым номером 47:07:0713002:1636(2) |
| 462 | 463 | по границе земельного участка с кадастровым номером 47:07:0713002:1636(2) |
| 463 | 464 | по границе земельного участка с кадастровым номером 47:07:0713002:3083 |
| 464 | 465 | по границе земельного участка с кадастровым номером 47:07:0713002:3083 |
| 465 | 466 | по границе земельного участка с кадастровым номером 47:07:0713002:1636(2) |
| 466 | 467 | - |
| 467 | 468 | - |
| 468 | 469 | по границе земельного участка с кадастровым номером 47:07:0713002:98 |
| 469 | 470 | - |
| 470 | 471 | - |
| 471 | 472 | по границе земельного участка с кадастровым номером 47:07:0713002:98 |
| 472 | 473 | по границе земельного участка с кадастровым номером 47:07:0713002:792 |
| 473 | 474 | по границе земельного участка с кадастровым номером 47:07:0713002:792 |
| 474 | 475 | - |
| 475 | 476 | по границе земельного участка с кадастровым номером 47:07:0713002:196 |
| 476 | 477 | по границе земельного участка с кадастровым номером 47:07:0713002:196 |
| 477 | 478 | по границе земельного участка с кадастровым номером 47:07:0713002:196 |
| 478 | 479 | - |
| 479 | 480 | по границе земельного участка с кадастровым номером 47:07:0713002:196 |
| 480 | 481 | по границе земельного участка с кадастровым номером 47:07:0713002:3040 |
| 481 | 482 | по границе земельного участка с кадастровым номером 47:07:0713002:3040 |
| 482 | 483 | по границе земельного участка с кадастровым номером 47:07:0713002:3038 |
| 483 | 484 | по границе земельного участка с кадастровым номером 47:07:0713002:3038 |
| 484 | 485 | - |
| 485 | 486 | - |
| 486 | 487 | - |
| 487 | 488 | по границе земельного участка с кадастровым номером 47:07:0000000:90622(1) |
| 488 | 489 | - |
| 489 | 490 | - |
| 490 | 491 | - |
| 491 | 492 | - |
| 492 | 493 | по границе земельного участка с кадастровым номером 47:07:0703002:23 |
| 493 | 494 | - |
| 494 | 495 | по границе земельного участка с кадастровым номером 47:07:0703002:32 |
| 495 | 496 | по границе земельного участка с кадастровым номером 47:07:0703002:32 |
| 496 | 497 | по границе земельного участка с кадастровым номером 47:07:0713002:52 |
| 497 | 498 | по границе земельного участка с кадастровым номером 47:07:0713002:52 |
| 498 | 499 | по границе земельного участка с кадастровым номером 47:07:0713002:52 |
| 499 | 500 | по границе земельного участка с кадастровым номером 47:07:0713002:52 |
| 500 | 501 | - |
| 501 | 502 | по границе земельного участка с кадастровым номером 47:07:0703002:64 |

| | | |
|---|---|---|
| 502 | 503 | - |
| 503 | 504 | по границе земельного участка с кадастровым номером 47:07:0713002:52 |
| 504 | 505 | по границе земельного участка с кадастровым номером 47:07:0713002:52 |
| 505 | 506 | по границе земельного участка с кадастровым номером 47:07:0713002:52 |
| 506 | 507 | по границе земельного участка с кадастровым номером 47:07:0713002:52 |
| 507 | 508 | по границе земельного участка с кадастровым номером 47:07:0713002:52 |
| 508 | 509 | - |
| 509 | 510 | - |
| 510 | 511 | по границе земельного участка с кадастровым номером 47:07:0713002:52 |
| 511 | 512 | - |
| 512 | 513 | - |
| 513 | 514 | по границе земельного участка с кадастровым номером 47:07:0713002:179 |
| 514 | 515 | по границе земельного участка с кадастровым номером 47:07:0713002:179 |
| 515 | 516 | по границе земельного участка с кадастровым номером 47:07:0713002:179 |
| 516 | 517 | по границе земельного участка с кадастровым номером 47:07:0713002:179 |
| 517 | 518 | по границе земельного участка с кадастровым номером 47:07:0713002:179 |
| 518 | 519 | по границе земельного участка с кадастровым номером 47:07:0713002:179 |
| 519 | 520 | - |
| 520 | 521 | по границе земельного участка с кадастровым номером 47:07:0713002:141 |
| 521 | 522 | - |
| 522 | 523 | - |
| 523 | 524 | по границе земельного участка с кадастровым номером 47:07:0713002:3674(2) |
| 524 | 525 | по границе земельного участка с кадастровым номером 47:07:0713002:3674(2) |
| 525 | 526 | - |
| 526 | 527 | - |
| 527 | 528 | - |
| 528 | 529 | по границе земельного участка с кадастровым номером 47:07:0713002:3674(2) |
| 529 | 530 | - |
| 530 | 531 | по границе земельного участка с кадастровым номером 47:07:0713002:219 |
| 531 | 532 | по границе земельного участка с кадастровым номером 47:07:0713002:219 |
| 532 | 533 | по границе земельного участка с кадастровым номером 47:07:0713002:219 |
| 533 | 534 | по границе земельного участка с кадастровым номером 47:07:0713002:41 |
| 534 | 535 | по границе земельного участка с кадастровым номером 47:07:0713002:41 |
| 535 | 536 | по границе земельного участка с кадастровым номером 47:07:0713002:41 |
| 536 | 537 | - |
| 537 | 538 | - |
| 538 | 539 | - |
| 539 | 540 | по границе земельного участка с кадастровым номером 47:07:0713002:523 |
| 540 | 541 | - |
| 541 | 542 | - |
| 542 | 543 | - |
| 543 | 544 | - |
| 544 | 545 | по границе земельного участка с кадастровым номером 47:07:0000000:91580 |
| 545 | 546 | - |
| 546 | 547 | по границе земельного участка с кадастровым номером 47:07:0000000:91580 |
| 547 | 548 | по границе земельного участка с кадастровым номером 47:07:0000000:91580 |
| 548 | 549 | по границе земельного участка с кадастровым номером 47:07:0000000:91580 |
| 549 | 550 | - |
| 550 | 551 | - |
| 551 | 552 | - |
| 552 | 553 | по границе земельного участка с кадастровым номером 47:07:0713002:377 |

| | | |
|---|---|---|
| 553 | 554 | по границе земельного участка с кадастровым номером 47:07:0713002:377 |
| 554 | 555 | - |
| 555 | 556 | - |
| 556 | 557 | по границе земельного участка с кадастровым номером 47:07:0713002:165 |
| 557 | 558 | - |
| 558 | 559 | - |
| 559 | 560 | - |
| 560 | 561 | по границе земельного участка с кадастровым номером 47:07:0713002:525 |
| 561 | 562 | - |
| 562 | 563 | - |
| 563 | 564 | - |
| 564 | 565 | - |
| 565 | 566 | по границе земельного участка с кадастровым номером 47:07:0713002:525 |
| 566 | 567 | - |
| 567 | 568 | - |
| 568 | 569 | - |
| 569 | 570 | - |
| 570 | 571 | по границе земельного участка с кадастровым номером 47:07:0000000:18791(1) |
| 571 | 572 | по границе земельного участка с кадастровым номером 47:07:0000000:18791(1) |
| 572 | 573 | по границе земельного участка с кадастровым номером 47:07:0000000:18791(1) |
| 573 | 574 | - |
| 574 | 575 | - |
| 575 | 576 | - |
| 576 | 577 | - |
| 577 | 578 | - |
| 578 | 579 | - |
| 579 | 580 | по границе земельного участка с кадастровым номером 47:07:0000000:18791(1) |
| 580 | 581 | по границе земельного участка с кадастровым номером 47:07:0000000:18791(1) |
| 581 | 582 | по границе земельного участка с кадастровым номером 47:07:0000000:18791(1) |
| 582 | 583 | по границе земельного участка с кадастровым номером 47:07:0000000:18791(1) |
| 583 | 584 | по границе земельного участка с кадастровым номером 47:07:0000000:18791(1) |
| 584 | 585 | - |
| 585 | 586 | по границе земельного участка с кадастровым номером 47:07:0713002:467 |
| 586 | 587 | по границе земельного участка с кадастровым номером 47:07:0713002:1388 |
| 587 | 588 | по границе земельного участка с кадастровым номером 47:07:0713002:1388 |
| 588 | 589 | по границе земельного участка с кадастровым номером 47:07:0713002:1388 |
| 589 | 590 | по границе земельного участка с кадастровым номером 47:07:0713002:1388 |
| 590 | 591 | по границе земельного участка с кадастровым номером 47:07:0713002:1388 |
| 591 | 592 | - |
| 592 | 593 | - |
| 593 | 594 | - |
| 594 | 595 | - |
| 595 | 596 | по границе земельного участка с кадастровым номером 47:07:0484002:15 |
| 596 | 597 | по границе земельного участка с кадастровым номером 47:07:0484002:15 |
| 597 | 598 | - |
| 598 | 599 | - |
| 599 | 600 | - |
| 600 | 601 | по границе земельного участка с кадастровым номером 47:07:0484002:15 |
| 601 | 602 | по границе земельного участка с кадастровым номером 47:07:0484002:15 |
| 602 | 603 | по границе земельного участка с кадастровым номером 47:07:0484002:15 |
| 603 | 604 | - |

| | | |
|---|---|---|
| 604 | 605 | - |
| 605 | 606 | - |
| 606 | 607 | - |
| 607 | 608 | - |
| 608 | 609 | - |
| 609 | 610 | - |
| 610 | 611 | - |
| 611 | 612 | по границе земельного участка с кадастровым номером 47:07:0713002:389 |
| 612 | 613 | - |
| 613 | 614 | - |
| 614 | 615 | - |
| 615 | 616 | - |
| 616 | 617 | - |
| 617 | 618 | - |
| 618 | 619 | - |
| 619 | 620 | - |
| 620 | 621 | - |
| 621 | 622 | - |
| 622 | 623 | - |
| 623 | 624 | по границе земельного участка с кадастровым номером 47:07:0713002:3436 |
| 624 | 625 | по границе земельного участка с кадастровым номером 47:07:0713002:3436 |
| 625 | 626 | по границе земельного участка с кадастровым номером 47:07:0713002:1631 |
| 626 | 627 | - |
| 627 | 628 | по границе земельного участка с кадастровым номером 47:07:0713002:798 |
| 628 | 629 | по границе земельного участка с кадастровым номером 47:07:0713002:798 |
| 629 | 630 | по границе земельного участка с кадастровым номером 47:07:0713002:798 |
| 630 | 631 | по границе земельного участка с кадастровым номером 47:07:0713002:798 |
| 631 | 632 | по границе земельного участка с кадастровым номером 47:07:0713002:798 |
| 632 | 633 | по границе земельного участка с кадастровым номером 47:07:0713002:798 |
| 633 | 634 | по границе земельного участка с кадастровым номером 47:07:0713002:798 |
| 634 | 635 | по границе земельного участка с кадастровым номером 47:07:0713002:798 |
| 635 | 636 | по границе земельного участка с кадастровым номером 47:07:0000000:18791(17) |
| 636 | 637 | по границе земельного участка с кадастровым номером 47:07:0000000:18791(17) |
| 637 | 638 | по границе земельного участка с кадастровым номером 47:07:0000000:18791(17) |
| 638 | 639 | по границе земельного участка с кадастровым номером 47:07:0000000:18791(17) |
| 639 | 640 | по границе земельного участка с кадастровым номером 47:07:0000000:18791(17) |
| 640 | 641 | по границе земельного участка с кадастровым номером 47:07:0000000:18791(17) |
| 641 | 642 | по границе земельного участка с кадастровым номером 47:07:0000000:18791(17) |
| 642 | 643 | по границе земельного участка с кадастровым номером 47:07:0000000:18791(17) |
| 643 | 644 | по границе земельного участка с кадастровым номером 47:07:0000000:18791(17) |
| 644 | 645 | по границе земельного участка с кадастровым номером 47:07:0000000:18791(17) |
| 645 | 646 | по границе земельного участка с кадастровым номером 47:07:0000000:18791(17) |
| 646 | 647 | по границе земельного участка с кадастровым номером 47:07:0000000:18791(17) |
| 647 | 648 | по границе земельного участка с кадастровым номером 47:07:0000000:18791(17) |
| 648 | 649 | по границе земельного участка с кадастровым номером 47:07:0000000:18791(17) |
| 649 | 650 | по границе земельного участка с кадастровым номером 47:07:0000000:18791(17) |
| 650 | 651 | по границе земельного участка с кадастровым номером 47:07:0000000:18791(17) |
| 651 | 652 | по границе земельного участка с кадастровым номером 47:07:0000000:18791(17) |
| 652 | 653 | по границе земельного участка с кадастровым номером 47:07:0000000:18791(17) |
| 653 | 654 | по границе земельного участка с кадастровым номером 47:07:0000000:18791(17) |
| 654 | 655 | по границе земельного участка с кадастровым номером 47:07:0000000:18791(17) |

| | | |
|---|---|---|
| 655 | 656 | по границе земельного участка с кадастровым номером 47:07:0000000:18791(17) |
| 656 | 657 | по границе земельного участка с кадастровым номером 47:07:0000000:18791(17) |
| 657 | 658 | по границе земельного участка с кадастровым номером 47:07:0000000:18791(17) |
| 658 | 659 | по границе земельного участка с кадастровым номером 47:07:0000000:18791(17) |
| 659 | 660 | по границе земельного участка с кадастровым номером 47:07:0000000:18791(17) |
| 660 | 661 | по границе земельного участка с кадастровым номером 47:07:0000000:18791(17) |
| 661 | 662 | по границе земельного участка с кадастровым номером 47:07:0000000:18791(17) |
| 662 | 663 | по границе земельного участка с кадастровым номером 47:07:0000000:18791(17) |
| 663 | 664 | по границе земельного участка с кадастровым номером 47:07:0000000:18791(17) |
| 664 | 665 | по границе земельного участка с кадастровым номером 47:07:0000000:18791(17) |
| 665 | 666 | по границе земельного участка с кадастровым номером 47:07:0000000:18791(17) |
| 666 | 667 | по границе земельного участка с кадастровым номером 47:07:0000000:18791(17) |
| 667 | 668 | по границе земельного участка с кадастровым номером 47:07:0000000:18791(17) |
| 668 | 669 | по границе земельного участка с кадастровым номером 47:07:0000000:18791(17) |
| 669 | 670 | по границе земельного участка с кадастровым номером 47:07:0000000:18791(17) |
| 670 | 671 | по границе земельного участка с кадастровым номером 47:07:0000000:18791(17) |
| 671 | 672 | - |
| 672 | 673 | - |
| 673 | 674 | - |
| 674 | 675 | - |
| 675 | 676 | - |
| 676 | 677 | - |
| 677 | 678 | - |
| 678 | 1 | - |
| 679 | 680 | - |
| 680 | 681 | по границе земельного участка с кадастровым номером 47:07:0713002:388 |
| 681 | 682 | по границе земельного участка с кадастровым номером 47:07:0713002:388 |
| 682 | 683 | по границе земельного участка с кадастровым номером 47:07:0713002:388 |
| 683 | 684 | по границе земельного участка с кадастровым номером 47:07:0713002:388 |
| 684 | 685 | по границе земельного участка с кадастровым номером 47:07:0713002:388 |
| 685 | 686 | по границе земельного участка с кадастровым номером 47:07:0713002:388 |
| 686 | 687 | по границе земельного участка с кадастровым номером 47:07:0713002:388 |
| 687 | 688 | по границе земельного участка с кадастровым номером 47:07:0713002:388 |
| 688 | 689 | по границе земельного участка с кадастровым номером 47:07:0713002:388 |
| 689 | 690 | по границе земельного участка с кадастровым номером 47:07:0713002:388 |
| 690 | 691 | - |
| 691 | 692 | - |
| 692 | 693 | по границе земельного участка с кадастровым номером 47:07:0713002:388 |
| 693 | 694 | по границе земельного участка с кадастровым номером 47:07:0713002:388 |
| 694 | 695 | по границе земельного участка с кадастровым номером 47:07:0713002:388 |
| 695 | 696 | по границе земельного участка с кадастровым номером 47:07:0713002:388 |
| 696 | 697 | по границе земельного участка с кадастровым номером 47:07:0713002:388 |
| 697 | 698 | по границе земельного участка с кадастровым номером 47:07:0713002:388 |
| 698 | 699 | по границе земельного участка с кадастровым номером 47:07:0713002:388 |
| 699 | 700 | по границе земельного участка с кадастровым номером 47:07:0713002:388 |
| 700 | 701 | по границе земельного участка с кадастровым номером 47:07:0713002:388 |
| 701 | 702 | по границе земельного участка с кадастровым номером 47:07:0713002:388 |
| 702 | 703 | по границе земельного участка с кадастровым номером 47:07:0713002:388 |
| 703 | 704 | по границе земельного участка с кадастровым номером 47:07:0713002:388 |
| 704 | 679 | - |
| 705 | 706 | - |

| | | |
|---|---|---|
| 706 | 707 | - |
| 707 | 708 | - |
| 708 | 709 | - |
| 709 | 710 | - |
| 710 | 711 | - |
| 711 | 712 | - |
| 712 | 713 | - |
| 713 | 714 | - |
| 714 | 715 | - |
| 715 | 716 | - |
| 716 | 717 | - |
| 717 | 718 | - |
| 718 | 719 | - |
| 719 | 720 | - |
| 720 | 721 | - |
| 721 | 722 | - |
| 722 | 723 | - |
| 723 | 724 | - |
| 724 | 725 | - |
| 725 | 726 | - |
| 726 | 727 | - |
| 727 | 728 | - |
| 728 | 729 | - |
| 729 | 730 | - |
| 730 | 731 | - |
| 731 | 732 | - |
| 732 | 733 | - |
| 733 | 734 | - |
| 734 | 705 | - |
| 735 | 736 | по границе земельного участка с кадастровым номером 47:07:0713002:3646 |
| 736 | 737 | по границе земельного участка с кадастровым номером 47:07:0713002:3646 |
| 737 | 738 | по границе земельного участка с кадастровым номером 47:07:0713002:3646 |
| 738 | 739 | по границе земельного участка с кадастровым номером 47:07:0713002:3646 |
| 739 | 740 | по границе земельного участка с кадастровым номером 47:07:0713002:3646 |
| 740 | 741 | по границе земельного участка с кадастровым номером 47:07:0713002:3646 |
| 741 | 742 | по границе земельного участка с кадастровым номером 47:07:0713002:3646 |
| 742 | 743 | по границе земельного участка с кадастровым номером 47:07:0713002:3646 |
| 743 | 744 | по границе земельного участка с кадастровым номером 47:07:0713002:3646 |
| 744 | 745 | по границе земельного участка с кадастровым номером 47:07:0713002:3646 |
| 745 | 746 | по границе земельного участка с кадастровым номером 47:07:0713002:3646 |
| 746 | 747 | по границе земельного участка с кадастровым номером 47:07:0713002:3646 |
| 747 | 748 | по границе земельного участка с кадастровым номером 47:07:0713002:3646 |
| 748 | 749 | по границе земельного участка с кадастровым номером 47:07:0713002:3646 |
| 749 | 750 | по границе земельного участка с кадастровым номером 47:07:0713002:3646 |
| 750 | 751 | по границе земельного участка с кадастровым номером 47:07:0713002:3646 |
| 751 | 752 | по границе земельного участка с кадастровым номером 47:07:0713002:3646 |
| 752 | 753 | по границе земельного участка с кадастровым номером 47:07:0713002:3646 |
| 753 | 754 | по границе земельного участка с кадастровым номером 47:07:0713002:3646 |
| 754 | 755 | по границе земельного участка с кадастровым номером 47:07:0713002:3646 |
| 755 | 756 | по границе земельного участка с кадастровым номером 47:07:0713002:3646 |
| 756 | 757 | по границе земельного участка с кадастровым номером 47:07:0713002:3646 |

| | | |
|---|---|---|
| 757 | 758 | по границе земельного участка с кадастровым номером 47:07:0713002:3646 |
| 758 | 759 | по границе земельного участка с кадастровым номером 47:07:0713002:3646 |
| 759 | 760 | по границе земельного участка с кадастровым номером 47:07:0713002:3646 |
| 760 | 761 | по границе земельного участка с кадастровым номером 47:07:0713002:3646 |
| 761 | 762 | по границе земельного участка с кадастровым номером 47:07:0713002:3646 |
| 762 | 763 | по границе земельного участка с кадастровым номером 47:07:0713002:3646 |
| 763 | 764 | по границе земельного участка с кадастровым номером 47:07:0713002:3646 |
| 764 | 765 | по границе земельного участка с кадастровым номером 47:07:0713002:3646 |
| 765 | 766 | по границе земельного участка с кадастровым номером 47:07:0713002:3646 |
| 766 | 767 | по границе земельного участка с кадастровым номером 47:07:0713002:3646 |
| 767 | 768 | по границе земельного участка с кадастровым номером 47:07:0713002:3646 |
| 768 | 769 | по границе земельного участка с кадастровым номером 47:07:0713002:3646 |
| 769 | 770 | по границе земельного участка с кадастровым номером 47:07:0713002:3646 |
| 770 | 771 | по границе земельного участка с кадастровым номером 47:07:0713002:3646 |
| 771 | 772 | по границе земельного участка с кадастровым номером 47:07:0713002:3646 |
| 772 | 773 | по границе земельного участка с кадастровым номером 47:07:0713002:3646 |
| 773 | 774 | по границе земельного участка с кадастровым номером 47:07:0713002:3646 |
| 774 | 775 | по границе земельного участка с кадастровым номером 47:07:0713002:3646 |
| 775 | 776 | по границе земельного участка с кадастровым номером 47:07:0713002:3646 |
| 776 | 777 | по границе земельного участка с кадастровым номером 47:07:0713002:3646 |
| 777 | 778 | по границе земельного участка с кадастровым номером 47:07:0713002:3646 |
| 778 | 779 | по границе земельного участка с кадастровым номером 47:07:0713002:3646 |
| 779 | 780 | по границе земельного участка с кадастровым номером 47:07:0713002:3646 |
| 780 | 781 | по границе земельного участка с кадастровым номером 47:07:0713002:3646 |
| 781 | 782 | по границе земельного участка с кадастровым номером 47:07:0713002:3646 |
| 782 | 783 | по границе земельного участка с кадастровым номером 47:07:0713002:3646 |
| 783 | 784 | по границе земельного участка с кадастровым номером 47:07:0713002:3646 |
| 784 | 785 | по границе земельного участка с кадастровым номером 47:07:0713002:3646 |
| 785 | 786 | по границе земельного участка с кадастровым номером 47:07:0713002:3646 |
| 786 | 787 | по границе земельного участка с кадастровым номером 47:07:0713002:3646 |
| 787 | 788 | по границе земельного участка с кадастровым номером 47:07:0713002:3646 |
| 788 | 789 | по границе земельного участка с кадастровым номером 47:07:0713002:3646 |
| 789 | 790 | по границе земельного участка с кадастровым номером 47:07:0713002:3646 |
| 790 | 791 | по границе земельного участка с кадастровым номером 47:07:0713002:3646 |
| 791 | 792 | по границе земельного участка с кадастровым номером 47:07:0713002:3646 |
| 792 | 793 | по границе земельного участка с кадастровым номером 47:07:0713002:3646 |
| 793 | 794 | по границе земельного участка с кадастровым номером 47:07:0713002:3646 |
| 794 | 795 | по границе земельного участка с кадастровым номером 47:07:0713002:3646 |
| 795 | 796 | по границе земельного участка с кадастровым номером 47:07:0713002:3646 |
| 796 | 797 | по границе земельного участка с кадастровым номером 47:07:0713002:3646 |
| 797 | 798 | по границе земельного участка с кадастровым номером 47:07:0713002:3646 |
| 798 | 799 | по границе земельного участка с кадастровым номером 47:07:0713002:3646 |
| 799 | 800 | по границе земельного участка с кадастровым номером 47:07:0713002:3646 |
| 800 | 801 | по границе земельного участка с кадастровым номером 47:07:0713002:3646 |
| 801 | 802 | по границе земельного участка с кадастровым номером 47:07:0713002:3646 |
| 802 | 803 | по границе земельного участка с кадастровым номером 47:07:0713002:3646 |
| 803 | 804 | по границе земельного участка с кадастровым номером 47:07:0713002:3646 |
| 804 | 805 | по границе земельного участка с кадастровым номером 47:07:0713002:3646 |
| 805 | 806 | по границе земельного участка с кадастровым номером 47:07:0713002:3646 |
| 806 | 807 | по границе земельного участка с кадастровым номером 47:07:0713002:3646 |
| 807 | 808 | по границе земельного участка с кадастровым номером 47:07:0713002:3646 |

| | | |
|---|---|---|
| 808 | 809 | по границе земельного участка с кадастровым номером 47:07:0713002:3646 |
| 809 | 810 | по границе земельного участка с кадастровым номером 47:07:0713002:3646 |
| 810 | 811 | по границе земельного участка с кадастровым номером 47:07:0713002:3646 |
| 811 | 812 | по границе земельного участка с кадастровым номером 47:07:0713002:3646 |
| 812 | 813 | по границе земельного участка с кадастровым номером 47:07:0713002:3646 |
| 813 | 814 | по границе земельного участка с кадастровым номером 47:07:0713002:3646 |
| 814 | 815 | по границе земельного участка с кадастровым номером 47:07:0713002:3646 |
| 815 | 816 | по границе земельного участка с кадастровым номером 47:07:0713002:3646 |
| 816 | 817 | по границе земельного участка с кадастровым номером 47:07:0713002:3646 |
| 817 | 818 | по границе земельного участка с кадастровым номером 47:07:0713002:3646 |
| 818 | 819 | по границе земельного участка с кадастровым номером 47:07:0713002:3646 |
| 819 | 820 | по границе земельного участка с кадастровым номером 47:07:0713002:3646 |
| 820 | 821 | по границе земельного участка с кадастровым номером 47:07:0713002:3646 |
| 821 | 822 | по границе земельного участка с кадастровым номером 47:07:0713002:3646 |
| 822 | 823 | по границе земельного участка с кадастровым номером 47:07:0713002:3646 |
| 823 | 824 | по границе земельного участка с кадастровым номером 47:07:0713002:3646 |
| 824 | 825 | по границе земельного участка с кадастровым номером 47:07:0713002:3646 |
| 825 | 826 | по границе земельного участка с кадастровым номером 47:07:0713002:3646 |
| 826 | 827 | по границе земельного участка с кадастровым номером 47:07:0713002:3646 |
| 827 | 828 | по границе земельного участка с кадастровым номером 47:07:0713002:3646 |
| 828 | 829 | по границе земельного участка с кадастровым номером 47:07:0713002:3646 |
| 829 | 830 | по границе земельного участка с кадастровым номером 47:07:0713002:3646 |
| 830 | 831 | по границе земельного участка с кадастровым номером 47:07:0713002:3646 |
| 831 | 832 | по границе земельного участка с кадастровым номером 47:07:0713002:3646 |
| 832 | 833 | по границе земельного участка с кадастровым номером 47:07:0713002:3646 |
| 833 | 834 | по границе земельного участка с кадастровым номером 47:07:0713002:3646 |
| 834 | 835 | по границе земельного участка с кадастровым номером 47:07:0713002:3646 |
| 835 | 836 | по границе земельного участка с кадастровым номером 47:07:0713002:3646 |
| 836 | 837 | по границе земельного участка с кадастровым номером 47:07:0713002:3646 |
| 837 | 838 | по границе земельного участка с кадастровым номером 47:07:0713002:3646 |
| 838 | 839 | по границе земельного участка с кадастровым номером 47:07:0713002:3646 |
| 839 | 840 | по границе земельного участка с кадастровым номером 47:07:0713002:3646 |
| 840 | 841 | по границе земельного участка с кадастровым номером 47:07:0713002:3646 |
| 841 | 842 | по границе земельного участка с кадастровым номером 47:07:0713002:3646 |
| 842 | 843 | по границе земельного участка с кадастровым номером 47:07:0713002:3646 |
| 843 | 844 | по границе земельного участка с кадастровым номером 47:07:0713002:3646 |
| 844 | 845 | по границе земельного участка с кадастровым номером 47:07:0713002:3646 |
| 845 | 846 | по границе земельного участка с кадастровым номером 47:07:0713002:3646 |
| 846 | 847 | по границе земельного участка с кадастровым номером 47:07:0713002:3646 |
| 847 | 848 | по границе земельного участка с кадастровым номером 47:07:0713002:3646 |
| 848 | 849 | по границе земельного участка с кадастровым номером 47:07:0713002:3646 |
| 849 | 850 | по границе земельного участка с кадастровым номером 47:07:0713002:3646 |
| 850 | 851 | по границе земельного участка с кадастровым номером 47:07:0713002:3646 |
| 851 | 852 | по границе земельного участка с кадастровым номером 47:07:0713002:3646 |
| 852 | 853 | по границе земельного участка с кадастровым номером 47:07:0713002:3646 |
| 853 | 854 | по границе земельного участка с кадастровым номером 47:07:0713002:3646 |
| 854 | 855 | по границе земельного участка с кадастровым номером 47:07:0713002:3646 |
| 855 | 856 | по границе земельного участка с кадастровым номером 47:07:0713002:3646 |
| 856 | 857 | по границе земельного участка с кадастровым номером 47:07:0713002:3646 |
| 857 | 858 | по границе земельного участка с кадастровым номером 47:07:0713002:3646 |
| 858 | 859 | по границе земельного участка с кадастровым номером 47:07:0713002:3646 |

| | | |
|---|---|---|
| 859 | 860 | по границе земельного участка с кадастровым номером 47:07:0713002:3646 |
| 860 | 861 | по границе земельного участка с кадастровым номером 47:07:0713002:3646 |
| 861 | 862 | по границе земельного участка с кадастровым номером 47:07:0713002:3646 |
| 862 | 735 | по границе земельного участка с кадастровым номером 47:07:0713002:3646 |
| 863 | 864 | по границе земельного участка с кадастровым номером 47:07:0713002:194 |
| 864 | 865 | - |
| 865 | 866 | - |
| 866 | 867 | - |
| 867 | 868 | - |
| 868 | 869 | - |
| 869 | 870 | - |
| 870 | 871 | по границе земельного участка с кадастровым номером 47:07:0713002:38 |
| 871 | 872 | по границе земельного участка с кадастровым номером 47:07:0713002:38 |
| 872 | 873 | по границе земельного участка с кадастровым номером 47:07:0713002:38 |
| 873 | 874 | по границе земельного участка с кадастровым номером 47:07:0713002:38 |
| 874 | 875 | по границе земельного участка с кадастровым номером 47:07:0713002:38 |
| 875 | 876 | по границе земельного участка с кадастровым номером 47:07:0713002:1811 |
| 876 | 877 | по границе земельного участка с кадастровым номером 47:07:0713002:1811 |
| 877 | 878 | по границе земельного участка с кадастровым номером 47:07:0713002:38 |
| 878 | 879 | по границе земельного участка с кадастровым номером 47:07:0713002:38 |
| 879 | 880 | - |
| 880 | 881 | по границе земельного участка с кадастровым номером 47:07:0713002:37 |
| 881 | 882 | - |
| 882 | 883 | - |
| 883 | 884 | по границе земельного участка с кадастровым номером 47:07:0713002:1811 |
| 884 | 885 | по границе земельного участка с кадастровым номером 47:07:0713002:1811 |
| 885 | 886 | - |
| 886 | 887 | по границе земельного участка с кадастровым номером 47:07:0713002:1811 |
| 887 | 888 | по границе земельного участка с кадастровым номером 47:07:0713002:1811 |
| 888 | 889 | по границе земельного участка с кадастровым номером 47:07:0713002:1811 |
| 889 | 890 | по границе земельного участка с кадастровым номером 47:07:0713002:1811 |
| 890 | 891 | по границе земельного участка с кадастровым номером 47:07:0713002:1811 |
| 891 | 892 | по границе земельного участка с кадастровым номером 47:07:0000000:18791(19) |
| 892 | 893 | по границе земельного участка с кадастровым номером 47:07:0000000:18791(19) |
| 893 | 894 | по границе земельного участка с кадастровым номером 47:07:0000000:18791(19) |
| 894 | 895 | по границе земельного участка с кадастровым номером 47:07:0000000:18791(19) |
| 895 | 896 | по границе земельного участка с кадастровым номером 47:07:0000000:18791(19) |
| 896 | 897 | по границе земельного участка с кадастровым номером 47:07:0000000:18791(19) |
| 897 | 898 | по границе земельного участка с кадастровым номером 47:07:0713002:1811 |
| 898 | 899 | по границе земельного участка с кадастровым номером 47:07:0713002:1811 |
| 899 | 900 | по границе земельного участка с кадастровым номером 47:07:0713002:1811 |
| 900 | 901 | по границе земельного участка с кадастровым номером 47:07:0713002:1811 |
| 901 | 902 | по границе земельного участка с кадастровым номером 47:07:0713002:1811 |
| 902 | 903 | по границе земельного участка с кадастровым номером 47:07:0713002:1811 |
| 903 | 904 | по границе земельного участка с кадастровым номером 47:07:0713002:1811 |
| 904 | 905 | по границе земельного участка с кадастровым номером 47:07:0713002:1811 |
| 905 | 906 | по границе земельного участка с кадастровым номером 47:07:0713002:1811 |
| 906 | 907 | по границе земельного участка с кадастровым номером 47:07:0713002:1811 |
| 907 | 908 | по границе земельного участка с кадастровым номером 47:07:0713002:1811 |
| 908 | 909 | по границе земельного участка с кадастровым номером 47:07:0713002:1811 |
| 909 | 910 | по границе земельного участка с кадастровым номером 47:07:0713002:1811 |

| | | |
|---|---|---|
| 910 | 911 | по границе земельного участка с кадастровым номером 47:07:0713002:1811 |
| 911 | 912 | по границе земельного участка с кадастровым номером 47:07:0713002:1811 |
| 912 | 913 | по границе земельного участка с кадастровым номером 47:07:0713002:1811 |
| 913 | 914 | по границе земельного участка с кадастровым номером 47:07:0713002:1811 |
| 914 | 915 | по границе земельного участка с кадастровым номером 47:07:0713002:1811 |
| 915 | 916 | по границе земельного участка с кадастровым номером 47:07:0713002:1811 |
| 916 | 917 | по границе земельного участка с кадастровым номером 47:07:0713002:1811 |
| 917 | 918 | по границе земельного участка с кадастровым номером 47:07:0713002:1811 |
| 918 | 919 | по границе земельного участка с кадастровым номером 47:07:0713002:1811 |
| 919 | 920 | по границе земельного участка с кадастровым номером 47:07:0713002:1811 |
| 920 | 921 | по границе земельного участка с кадастровым номером 47:07:0713002:1811 |
| 921 | 922 | по границе земельного участка с кадастровым номером 47:07:0713002:1811 |
| 922 | 923 | по границе земельного участка с кадастровым номером 47:07:0713002:1811 |
| 923 | 924 | по границе земельного участка с кадастровым номером 47:07:0713002:1811 |
| 924 | 925 | по границе земельного участка с кадастровым номером 47:07:0713002:1811 |
| 925 | 926 | по границе земельного участка с кадастровым номером 47:07:0713002:1811 |
| 926 | 927 | по границе земельного участка с кадастровым номером 47:07:0713002:1811 |
| 927 | 928 | по границе земельного участка с кадастровым номером 47:07:0713002:1811 |
| 928 | 929 | по границе земельного участка с кадастровым номером 47:07:0713002:1811 |
| 929 | 930 | по границе земельного участка с кадастровым номером 47:07:0713002:1811 |
| 930 | 931 | по границе земельного участка с кадастровым номером 47:07:0713002:1811 |
| 931 | 932 | по границе земельного участка с кадастровым номером 47:07:0713002:1811 |
| 932 | 933 | по границе земельного участка с кадастровым номером 47:07:0713002:1811 |
| 933 | 934 | по границе земельного участка с кадастровым номером 47:07:0713002:1811 |
| 934 | 935 | по границе земельного участка с кадастровым номером 47:07:0713002:1811 |
| 935 | 936 | по границе земельного участка с кадастровым номером 47:07:0713002:1811 |
| 936 | 937 | по границе земельного участка с кадастровым номером 47:07:0713002:1811 |
| 937 | 938 | - |
| 938 | 939 | по границе земельного участка с кадастровым номером 47:07:0713002:194 |
| 939 | 863 | по границе земельного участка с кадастровым номером 47:07:0713002:194 |
| 940 | 941 | - |
| 941 | 942 | - |
| 942 | 943 | - |
| 943 | 944 | - |
| 944 | 945 | - |
| 945 | 946 | по границе земельного участка с кадастровым номером 47:07:0713002:23 |
| 946 | 947 | по границе земельного участка с кадастровым номером 47:07:0713002:23 |
| 947 | 948 | по границе земельного участка с кадастровым номером 47:07:0713002:23 |
| 948 | 940 | по границе земельного участка с кадастровым номером 47:07:0713002:23 |
| | | |

Лист 4
План границ объекта

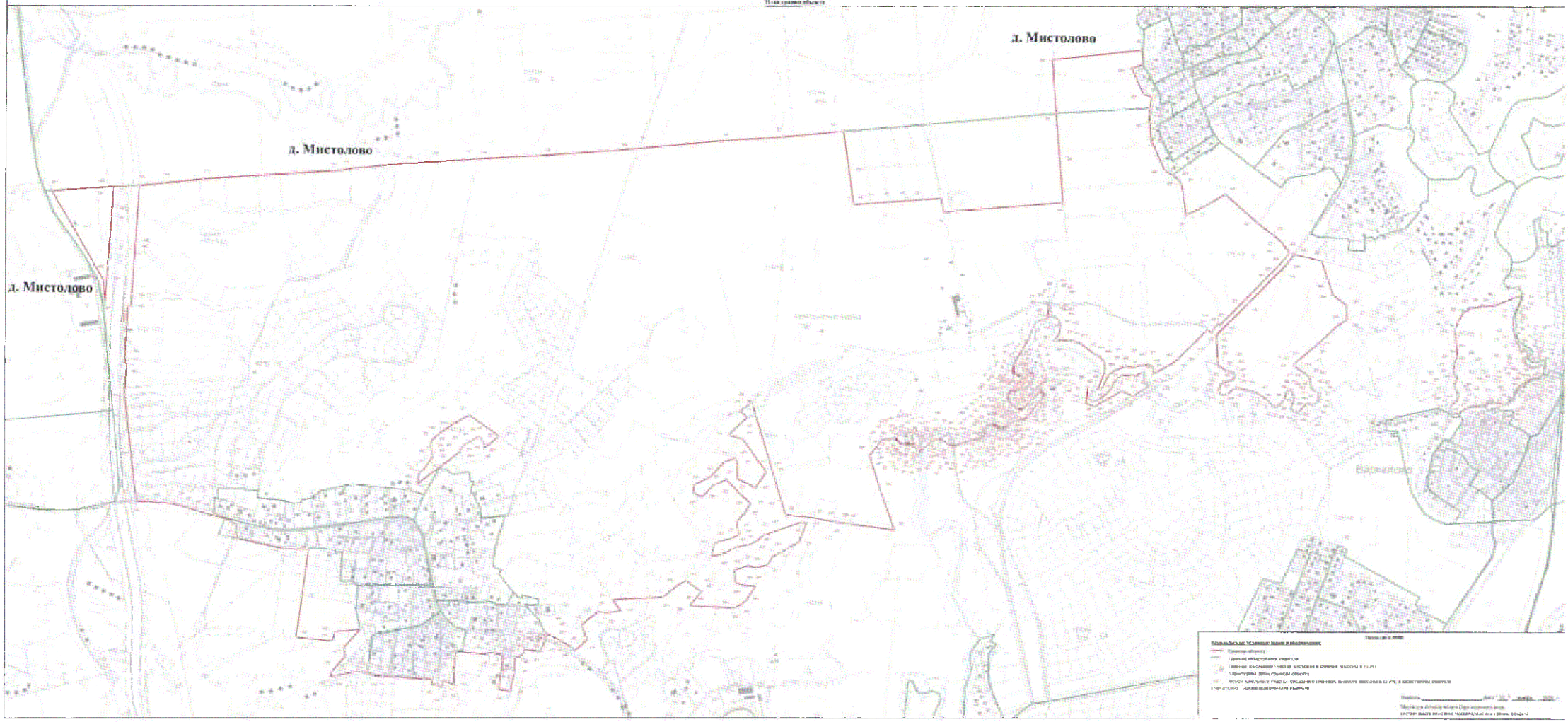


Масштаб 1:5000

Условные знаки и обозначения:

Граница объекта

Граница населенного пункта

Граница кадастрового квартала

Характерная точка границы объекта

Точка закрепления участка, сведения о границах которого внесены в ЕГРН, в местоположении которых

Дата _____ (дата) (подпись)

Карта (план) объекта землеустройства