



**УПРАВЛЕНИЕ ПО ГОСУДАРСТВЕННОЙ ОХРАНЕ  
ОБЪЕКТОВ КУЛЬТУРНОГО НАСЛЕДИЯ КУРСКОЙ ОБЛАСТИ**

**П Р И К А З**

от 14.04.2026

г. Курск

№ 04.3-01.1-08/67

**Об утверждении границ и режима использования территории  
объекта культурного наследия регионального значения  
«Братская могила 17 советских воинов», март-сентябрь 1943 г.,  
расположенного по адресу: Курская область, Курский район,  
Винниковский сельсовет, п. Малиновский**

В соответствии с Федеральным законом от 25 июня 2002 года № 73-ФЗ «Об объектах культурного наследия (памятниках истории и культуры) народов Российской Федерации», Законом Курской области от 29 декабря 2005 года № 120-ЗКО «Об объектах культурного наследия Курской области», Положением об управлении по государственной охране объектов культурного наследия Курской области, утвержденным постановлением Губернатора Курской области от 15.09.2020 № 274-пг, ПРИКАЗЫВАЮ:

1. Утвердить:

границы территории объекта культурного наследия регионального значения «Братская могила 17 советских воинов», март-сентябрь 1943 г., расположенного по адресу: Курская область, Курский район, Винниковский сельсовет, п. Малиновский, согласно приложению № 1 к настоящему приказу;

режим использования территории объекта культурного наследия регионального значения «Братская могила 17 советских воинов», март-сентябрь 1943 г., расположенного по адресу: Курская область, Курский район, Винниковский сельсовет, п. Малиновский, согласно приложению № 2 к настоящему приказу.

2. Контроль за исполнением настоящего приказа возложить на начальника отдела разрешительной документации и учета объектов культурного наследия управления по государственной охране объектов культурного наследия Курской области А.И. Куткову.

Начальник управления

И.Г. Аникеева

Приложение № 1  
к приказу управления  
по государственной охране  
объектов культурного наследия  
Курской области  
от 14.04.2026 № 043-011-08/64

### ГРАНИЦЫ ТЕРРИТОРИИ

**объекта культурного наследия регионального значения  
«Братская могила 17 советских воинов», март-сентябрь 1943 г.,  
расположенного по адресу: Курская область, Курский район,  
Винниковский сельсовет, п. Малиновый**

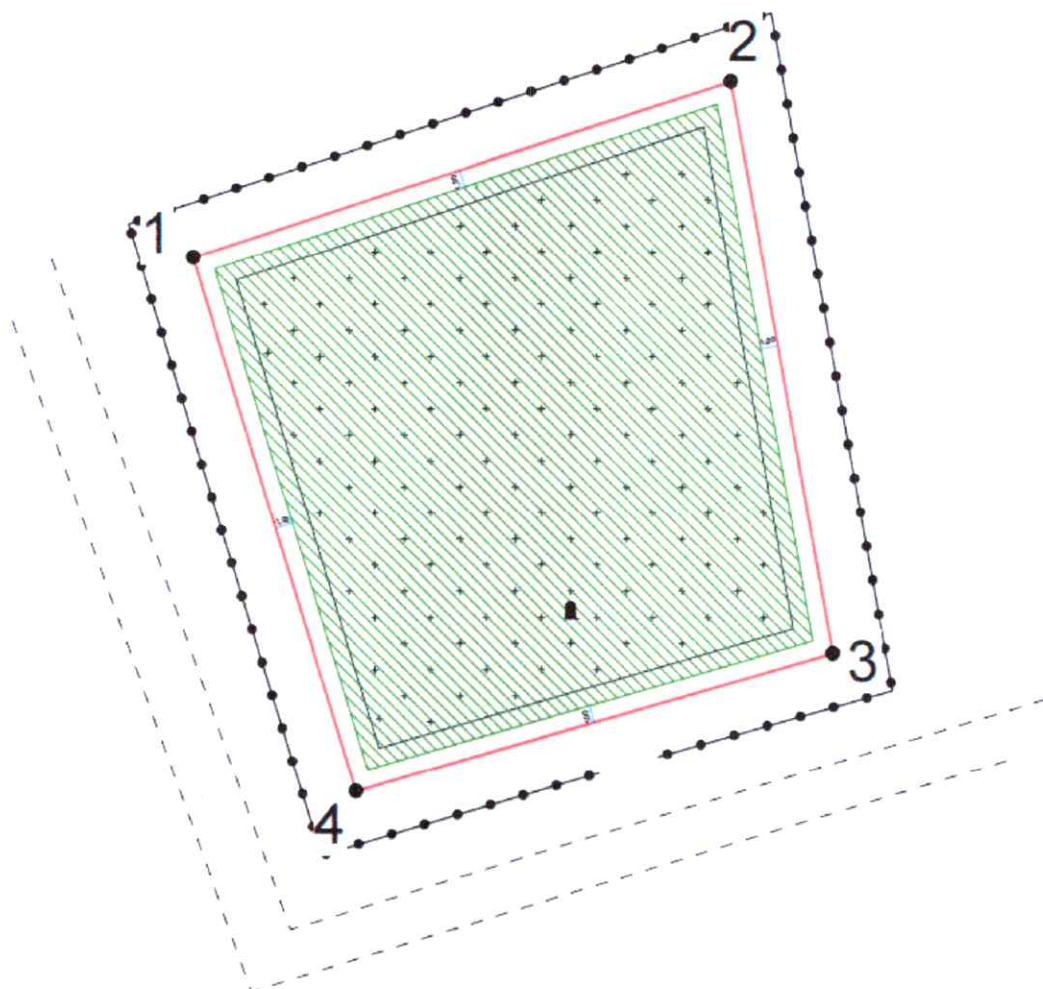
#### Описание характерных (поворотных) точек границ территории

Прохождение границы		Описание прохождения границы
от точки	до точки	
1	2	На северо-восток – 32,62 м
2	3	На юго-восток – 33,41 м
3	4	На юго-запад – 28,64 м
4	1	На северо-запад в исходную точку – 32,06 м




#### Координаты характерных (поворотных) точек границ территории

Сведения о местоположении границ объекта			
Координаты характерных (поворотных) точек в системе координат МСК-46, зона 1			
Метод определения координат – метод спутниковых геодезических измерений (определений)			
Средняя квадратическая погрешность положения характерной точки (Mt), м = 0,1			
Сведения о характерных точках границ объекта			
Обозначение характерных точек границ	Координаты, м		Описание обозначения точки на местности (при наличии)
	X	Y	
1	429 323,75	1 315 947,08	—
2	429 333,90	1 315 978,08	—
3	429 301,01	1 315 983,98	—
4	429 293,09	1 315 956,46	—
1	429 323,75	1 315 947,08	—

**Карта (схема) границ территории объекта культурного наследия  
регионального значения «Братская могила 17 советских воинов»,  
март-сентябрь 1943 г., расположенного по адресу: Курская область,  
Курский район, Винниковский сельсовет, п. Малиновыи**



**Условные обозначения:**

-  - граница территории  
объекта культурного наследия
-  - граница территории  
объекта культурного наследия
-  1 - характерная (поворотная) точка границ  
территории объекта культурного наследия.
- 1.00 - расстояние от стены объекта культурного  
наследия (ОКН) до границы территории ОКН

Приложение № 2  
к приказу управления  
по государственной охране  
объектов культурного наследия  
Курской области  
от 14.04.2026 № 04.3-01.1-08/64

**РЕЖИМ ИСПОЛЬЗОВАНИЯ ТЕРРИТОРИИ**  
**объекта культурного наследия регионального значения**  
**«Братская могила 17 советских воинов», март-сентябрь 1943 г.,**  
**расположенного по адресу: Курская область, Курский район,**  
**Винниковский сельсовет, п. Малиновый**

На территории объекта культурного наследия  
**разрешается:**

проведение работ по сохранению объекта культурного наследия;  
проведение работ по благоустройству и озеленению территории  
объекта культурного наследия, оборудование территории элементами  
освещения, малыми архитектурными формами;

применение при благоустройстве и оборудовании территории  
отделочных материалов и дорожных покрытий нейтральной цветовой  
гаммы и фактуры;

дозахоронение останков, исторически связанных с объектом  
культурного наследия, найденных в ходе поисковых работ;

**запрещается:**

хозяйственная деятельность любого вида, ведущая к разрушению,  
искажению исторического облика объекта культурного наследия,  
изменению уровня грунтовых вод;

любое строительство, не связанное с восстановлением исторических  
утраченных элементов объекта культурного наследия;

размещение любых рекламных конструкций на территории объекта  
культурного наследия;

проведение любых земляных работ без опережающих  
археологических исследований;

любое динамическое воздействие на грунты в зоне их  
взаимодействия с объектом культурного наследия, создающее  
разрушающие вибрационные нагрузки;

самовольная посадка и вырубка насаждений, кроме санитарных  
рубок;

прокладка инженерных коммуникаций наземным и надземным  
способом, за исключением временных, необходимых для проведения  
ремонтно-реставрационных работ.