



**УПРАВЛЕНИЕ ПО ГОСУДАРСТВЕННОЙ ОХРАНЕ  
ОБЪЕКТОВ КУЛЬТУРНОГО НАСЛЕДИЯ КУРСКОЙ ОБЛАСТИ**

**П Р И К А З**

от 14.04.2026

г. Курск

№ 04.3-01.1-08/68

**Об утверждении границ и режима использования территории  
объекта культурного наследия регионального значения  
«Две одиночные могилы советских воинов, погибших в бою  
с фашистскими захватчиками в 1943 г.», 1943 г., дата  
перезахоронения 22.08.2011, расположенного по адресу:  
Курская область, г. Дмитриев, проспект Советских  
Космонавтов, парк имени 40-летия Октября**

В соответствии с Федеральным законом от 25 июня 2002 года № 73-ФЗ «Об объектах культурного наследия (памятниках истории и культуры) народов Российской Федерации», Законом Курской области от 29 декабря 2005 года № 120-ЗКО «Об объектах культурного наследия Курской области», Положением об управлении по государственной охране объектов культурного наследия Курской области, утвержденным постановлением Губернатора Курской области от 15.09.2020 № 274-пг, ПРИКАЗЫВАЮ:

1. Утвердить:

границы территории объекта культурного наследия регионального значения «Две одиночные могилы советских воинов, погибших в бою с фашистскими захватчиками в 1943 г.», 1943 г., дата перезахоронения 22.08.2011, расположенного по адресу: Курская область, г. Дмитриев, проспект Советских Космонавтов, парк имени 40-летия Октября, согласно приложению № 1 к настоящему приказу;

режим использования территории объекта культурного наследия регионального значения «Две одиночные могилы советских воинов, погибших в бою с фашистскими захватчиками в 1943 г.», 1943 г., дата перезахоронения 22.08.2011, расположенного по адресу: Курская область, г. Дмитриев, проспект Советских Космонавтов, парк имени 40-летия Октября, согласно приложению № 2 к настоящему приказу.

2. Контроль за исполнением настоящего приказа возложить на начальника отдела разрешительной документации и учета объектов культурного наследия управления по государственной охране объектов культурного наследия Курской области А.И. Куткову.

Начальник управления

A handwritten signature in black ink, consisting of several loops and a long tail, positioned between the text 'Начальник управления' and 'И.Г. Аникеева'.

И.Г. Аникеева

Приложение № 1  
к приказу управления  
по государственной охране  
объектов культурного наследия  
Курской области  
от 14.04.2026 № 04.3-01.1.08/68

**ГРАНИЦЫ ТЕРРИТОРИИ**  
**объекта культурного наследия регионального значения**  
**«Две одиночные могилы советских воинов, погибших в бою**  
**с фашистскими захватчиками в 1943 г.», 1943 г.,**  
**дата перезахоронения 22.08.2011, расположенного по адресу:**  
**Курская область, г. Дмитриев, проспект Советских**  
**Космонавтов, парк имени 40-летия Октября**

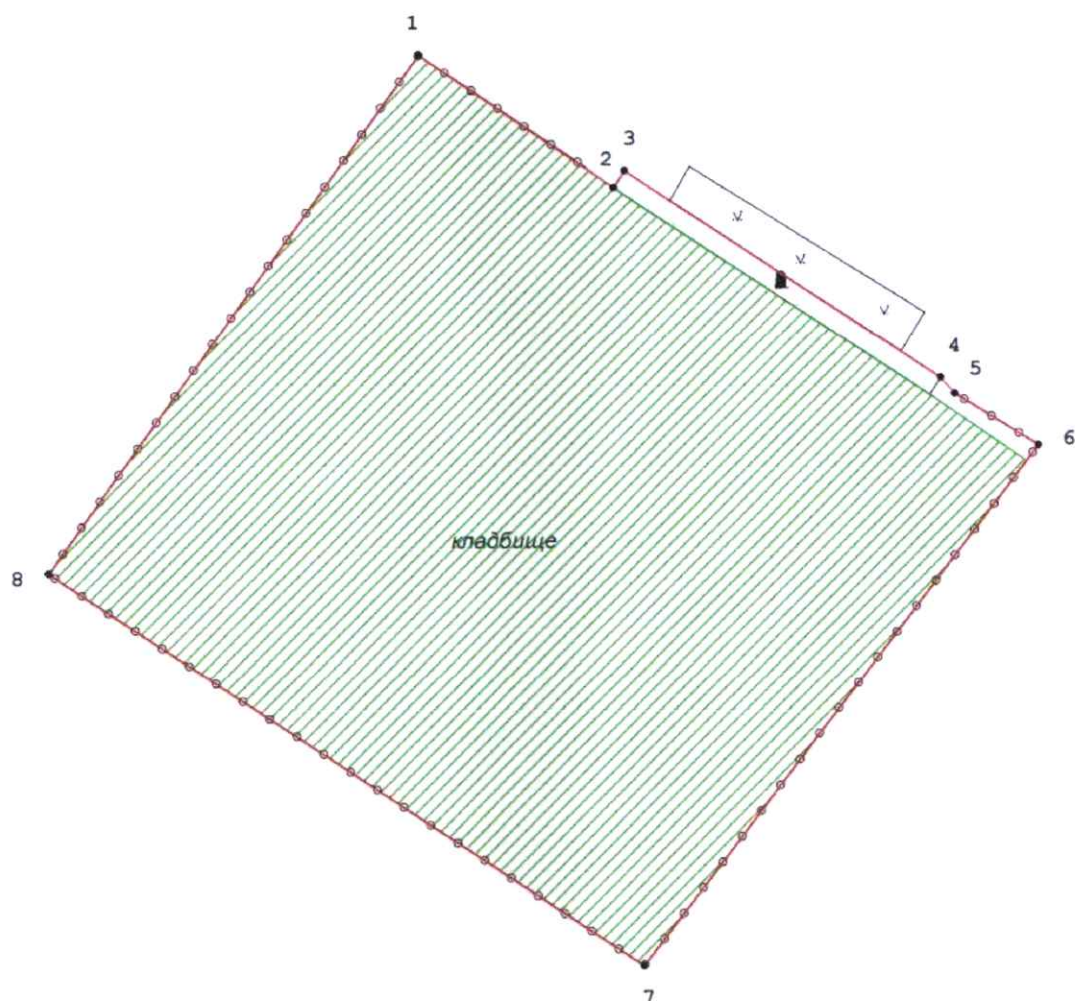
**Описание характерных (поворотных) точек границ территории**

Прохождение границы		Описание прохождения границы
от точки	до точки	
1	2	На юго-восток – 14,67 м
2	3	На северо-восток – 1,26 м
3	4	На юго-восток – 23,49 м
4	5	На юго-восток – 1,33 м
5	6	На восток – 6,1 м
6	7	На юг – 40,63 м
7	8	На запад – 44,35 м
8	1	На север в исходную точку – 39,54 м




## Координаты характерных (поворотных) точек границ территории

Сведения о местоположении границ объекта			
Координаты характерных (поворотных) точек в системе координат МСК-46, зона 1			
Метод определения координат – метод спутниковых геодезических измерений (определений)			
Средняя квадратическая погрешность положения характерной точки (Mt), м = 0,1			
Сведения о характерных точках границ объекта			
Обозначение характерных точек границ	Координаты, м		Описание обозначения точки на местности (при наличии)
	X	Y	
1	464953,13	1221626,35	—
2	464944,93	1221638,51	—
3	464945,99	1221639,19	—
4	464933,23	1221658,91	—
5	464932,23	1221659,79	—
6	464929,05	1221665,00	—
7	464896,68	1221640,44	—
8	464920,98	1221603,34	—
1	464953,13	1221626,35	—

Карта (схема) границ территории объекта культурного наследия регионального значения «Две одиночные могилы советских воинов, погибших в бою с фашистскими захватчиками в 1943 г.», 1943 г., дата перезахоронения 22.08.2011, расположенного по адресу:  
Курская область, г. Дмитриев, проспект Советских Космонавтов, парк имени 40-летия Октября



Условные обозначения:

-  объект культурного наследия
-  граница территории объекта культурного наследия
-  1 характерная (поворотная) точка границы территории объекта культурного наследия

Приложение № 2  
к приказу управления  
по государственной охране  
объектов культурного наследия  
Курской области

от 14.04.2026 № 04.3-01.1.08/68

**РЕЖИМ ИСПОЛЬЗОВАНИЯ ТЕРРИТОРИИ  
объекта культурного наследия регионального значения  
«Две одиночные могилы советских воинов, погибших в бою  
с фашистскими захватчиками в 1943 г.», 1943 г., дата  
перезахоронения 22.08.2011, расположенного по адресу:  
Курская область, г. Дмитриев, проспект Советских  
Космонавтов, парк имени 40-летия Октября**

На территории объекта культурного наследия  
**разрешается:**

проведение работ по сохранению объекта культурного наследия;  
проведение работ по благоустройству и озеленению территории  
объекта культурного наследия, оборудование территории элементами  
освещения, малыми архитектурными формами;

применение при благоустройстве и оборудовании территории  
отделочных материалов и дорожных покрытий нейтральной цветовой  
гаммы и фактуры;

дозахоронение останков, исторически связанных с объектом  
культурного наследия, найденных в ходе поисковых работ;

**запрещается:**

хозяйственная деятельность любого вида, ведущая к разрушению,  
искажению исторического облика объекта культурного наследия,  
изменению уровня грунтовых вод;

любое строительство, не связанное с восстановлением исторических  
утраченных элементов объекта культурного наследия;

размещение любых рекламных конструкций на территории объекта  
культурного наследия;

проведение любых земляных работ без опережающих  
археологических исследований;

любое динамическое воздействие на грунты в зоне их  
взаимодействия с объектом культурного наследия, создающее  
разрушающие вибрационные нагрузки;

самовольная посадка и вырубка насаждений, кроме санитарных  
рубок;

прокладка инженерных коммуникаций наземным и надземным  
способом, за исключением временных, необходимых для проведения  
ремонтно-реставрационных работ.