



**КОМИТЕТ ПО ОХРАНЕ ОБЪЕКТОВ КУЛЬТУРНОГО НАСЛЕДИЯ  
КУРСКОЙ ОБЛАСТИ**

**П Р И К А З**

от 30.03.2023

№ 05.3-03/859

г. Курск

**О включении выявленного объекта культурного наследия «Иконописная мастерская, XIX в.», расположенного по адресу: Курская область, Золотухинский район, поселок Свобода, мужской монастырь Коренная пустынь, в единый государственный реестр объектов культурного наследия (памятников истории и культуры) народов Российской Федерации в качестве объекта культурного наследия регионального значения «Иконописная мастерская» и утверждении границ его территории и режима использования земельного участка в границах территории**

В соответствии с Федеральным законом от 25 июня 2002 года № 73-ФЗ «Об объектах культурного наследия (памятниках истории и культуры) народов Российской Федерации», Законом Курской области от 29 декабря 2005 года № 120-ЗКО «Об объектах культурного наследия Курской области», на основании акта государственной историко-культурной экспертизы от 20 марта 2023 года, выполненной аттестованным государственным экспертом В.В. Тарновским, **ПРИКАЗЫВАЮ:**

1. Включить выявленный объект культурного наследия «Иконописная мастерская, XIX в.», расположенный по адресу: Курская область, Золотухинский район, поселок Свобода, мужской монастырь Коренная пустынь, в единый государственный реестр объектов культурного наследия (памятников истории и культуры) народов Российской Федерации в качестве объекта культурного наследия регионального значения «Иконописная мастерская», время создания – XIX в., вид объекта – памятник, расположенного по адресу: Курская область, Золотухинский район, местечко Свобода, улица Советская, дом 40, лит. В1.

2. Утвердить прилагаемые границы территории объекта культурного наследия регионального значения, указанного в пункте 1 настоящего приказа.

3. Утвердить прилагаемый режим использования земельного участка в границах территории объекта культурного наследия регионального значения, указанного в пункте 1 настоящего приказа.

4. Исключить из перечня выявленных объектов культурного наследия, расположенных на территории Курской области, выявленный объект культурного наследия «Иконописная мастерская, XIX в.», расположенный по адресу: Курская область, Золотухинский район, поселок Свобода, мужской монастырь Коренная пустынь, числящийся под порядковым номером 867.

5. Контроль за исполнением настоящего приказа возложить на начальника управления разрешительной документации и учета объектов культурного наследия комитета по охране объектов культурного наследия Курской области А.И. Куткову.

Председатель комитета



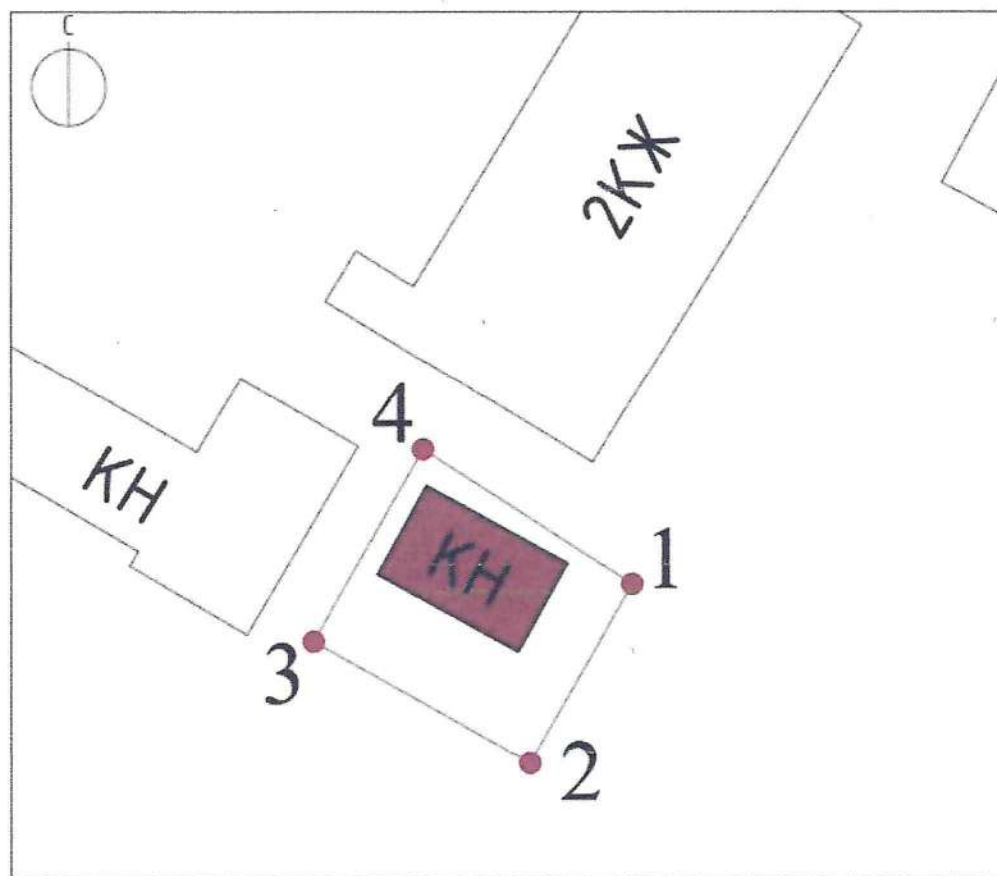
И.А. Мусьял

**УТВЕРЖДЕНЫ**  
приказом комитета по охране объектов  
культурного наследия Курской области  
от 30.03.2023 № 05.3-02/259

**Границы территории объекта культурного наследия  
регионального значения «Иконописная мастерская», XIX в.,  
расположенного по адресу: Курская область, Золотухинский район,  
местечко Свобода, улица Советская, дом 40, лит. В1**




Прохождение границы		Описание прохождения границы
от точки	до точки	
1	2	На юго-запад – 14,38 м;
2	3	На северо-запад – 17,30 м;
3	4	На северо-восток – 15,36 м;
4	1	На юго-восток в исходную точку – 17,32 м.

Карта (схема) границ территории объекта культурного наследия  
регионального значения «Иконописная мастерская», XIX в.,  
расположенного по адресу: Курская область, Золотухинский район,  
местечко Свобода, улица Советская, дом 40, лит. В1



Масштаб 1:500

Используемые условные знаки и обозначения:

-  - объект культурного наследия
-  - границы территории объекта культурного наследия
-  1 - обозначение характерной (поворотной) точки

Приложение к границам территории  
 объекта культурного наследия  
 регионального значения  
 «Иконописная мастерская», XIX в.,  
 расположенного по адресу: Курская  
 область, Золотухинский район,  
 местечко Свобода, улица Советская,  
 дом 40, лит. В1

**Координаты характерных (поворотных) точек границ территории  
 объекта культурного наследия регионального значения  
 «Иконописная мастерская», XIX в., расположенного по адресу:  
 Курская область, Золотухинский район, местечко Свобода,  
 улица Советская, дом 40, лит. В1**

Сведения о местоположении границ объекта			
Координаты характерных (поворотных) точек в системе координат МСК-46, зона I			
Метод определения координат – метод спутниковых геодезических измерений (определений) Средняя квадратическая погрешность положения характерной точки (Mt), м = 0,10			
Сведения о характерных точках границ объекта			
Обозначение характерных точек границ	Координаты, м		Описание обозначения точки на местности (при наличии)
	X	Y	
1	447811,42	1307026,46	—
2	447798,90	1307019,39	—
3	447807,42	1307004,33	—
4	447820,79	1307011,89	—
1	447811,42	1307026,46	—

УТВЕРЖДЕН  
приказом комитета по охране  
объектов культурного наследия  
Курской области  
от 30.03.2023 № 05,3-08/259

**Режим  
использования территории объекта культурного наследия  
регионального значения «Иконописная мастерская», XIX в.,  
расположенного по адресу: Курская область, Золотухинский район,  
местечко Свобода, улица Советская, дом 40, лит. В1**

На территории объекта культурного наследия регионального значения «Иконописная мастерская», XIX в., расположенного по адресу: Курская область, Золотухинский район, местечко Свобода, улица Советская, дом 40, лит. В1

**разрешается:**

проведение работ по сохранению объекта культурного наследия или его отдельных элементов;

проведение работ по озеленению и благоустройству территории, производимых, в том числе с применением методов реставрации, направленных на формирование наиболее близкого к историческому восприятию объекта культурного наследия;

прокладка, реконструкция, ремонт дорог и элементов их обустройства, а также подземных инженерных коммуникаций и сооружений, не нарушающих целостность объекта культурного наследия и не создающих угрозы его повреждения, разрушения или уничтожения, угрозы пожара;

ведение хозяйственной деятельности, не противоречащей требованиям обеспечения сохранности объекта культурного наследия и позволяющей обеспечить функционирование объекта культурного наследия в современных условиях;

доступность объекта культурного наследия в целях его экспонирования, сохранения его традиционного визуального восприятия;

реализация мер пожарной и экологической безопасности;

**запрещается:**

строительство объектов капитального строительства;

хозяйственная деятельность, ведущая к разрушению, искажению внешнего облика объекта культурного наследия, нарушающая его целостность и создающая угрозу его повреждения, разрушения или уничтожения;

искажение характеристик историко-культурного ландшафта, композиционно связанного с объектом культурного наследия;

вырубка деревьев, за исключением санитарных рубок; уничтожение травяного покрова;

установка на фасадах, крыше объекта культурного наследия кондиционеров, телеантенн, тарелок спутниковой связи, а также других средств технического обеспечения;

прокладка наземных и воздушных инженерных коммуникаций, кроме временных, необходимых для проведения работ по сохранению объекта культурного наследия;

размещение любых рекламных конструкций на объекте культурного наследия и его территории;

создание разрушающих вибрационных нагрузок динамическим воздействием на грунты в зоне их взаимодействия с объектом культурного наследия;

размещение временных построек, не связанных с проведением работ по сохранению объекта культурного наследия.