

**КОМИТЕТ АРХИТЕКТУРЫ И ГРАДОСТРОИТЕЛЬСТВА
КУРСКОЙ ОБЛАСТИ**

Р Е Ш Е Н И Е

«6» марта 2023 года

№ 01-12/79

г. Курск

**О внесении изменений в Генеральный план
муниципального образования «Становской сельсовет»
Тимского района Курской области**

В соответствии с Градостроительным кодексом Российской Федерации, Законом Курской области от 7 декабря 2021 года № 109-ЗКО «О перераспределении отдельных полномочий между органами местного самоуправления поселений, муниципальных районов Курской области и органами государственной власти Курской области в области градостроительной деятельности», постановлением Администрации Курской области от 02.03.2022 № 180-па «Об утверждении Положения о порядке подготовки и утверждения проектов документов территориального планирования городских и сельских поселений Курской области» комитет архитектуры и градостроительства Курской области РЕШИЛ:

Утвердить прилагаемые изменения, которые вносятся в Генеральный план муниципального образования «Становской сельсовет» Тимского района Курской области, утвержденный решением Собрании депутатов Становского сельсовета от 11 ноября 2015 № 195 (в редакции решения Представительного Собрания Тимского района от 14.05.2020 № 21).

Председатель комитета,
главный архитектор Курской области

С.Г. Чернов

УТВЕРЖДЕНЫ
решением комитета архитектуры и
градостроительства Курской области
от «6» марта 2023 года № 01-12/79

**ИЗМЕНЕНИЯ,
которые вносятся в Генеральный план муниципального
образования «Становской сельсовет» Тимского района Курской
области, утвержденный решением Собрания депутатов
Становского сельсовета Тимского района Курской области
от 11 ноября 2015 № 195**

1. В Томе 1 «Положение о территориальном планировании»:

1) раздел «Введение» изложить в следующей редакции:

«ВВЕДЕНИЕ

Генеральный план муниципального образования «Становской сельсовет» Тимского района Курской области (далее – Генеральный план) разработан с учетом требований статей 9, 24, 25 Градостроительного кодекса Российской Федерации, приказа Министерства экономического развития Российской Федерации от 9 января 2018 г. № 10 «Об утверждении Требований к описанию и отображению в документах территориального планирования объектов федерального значения, объектов регионального значения, объектов местного значения и о признании утратившим силу приказа Минэкономразвития России от 7 декабря 2016 г. № 793», СП 42.13330.2016 «СНиП 2.07.01-89* Градостроительство. Планировка и застройка городских и сельских поселений» и предусматривает изменение функционального зонирования территории, необходимого для реализации инвестиционных проектов, развития среднего и малого предпринимательства.

Генеральный план разработан на расчетный срок – до 2040 года.

При разработке Генерального плана учтены ограничения использования территорий, установленные в соответствии с законодательством Российской Федерации, сведения о которых внесены в Единый государственный реестр недвижимости.

Генеральный план позволит реализовать основные цели развития муниципального образования «Становской сельсовет» Тимского района Курской области, которыми являются:

обеспечение устойчивого развития муниципального образования «Становской сельсовет» Тимского района Курской области;

развитие инженерной, транспортной и социальной инфраструктур на территории муниципального образования «Становской сельсовет» Тимского района Курской области;

сохранение и регенерация исторического и культурного наследия.

Генеральный план выполнен в виде компьютерной геоинформационной системы и с технической точки зрения представляет собой компьютерную систему открытого типа, позволяющую расширять массивы информации по различным тематическим направлениям. Материалы Генерального плана представляют собой комплект, состоящий из диска с его электронным видом и на бумажном носителе.

Состав проектных материалов.

В соответствии с Градостроительным кодексом Российской Федерации Генеральный план включает в себя следующие материалы:

Том 1 «Положение о территориальном планировании»:

1. Цели и задачи территориального планирования муниципального образования «Становской сельсовет» Тимского района Курской области.

2. Обоснование вариантов решения задач территориального планирования муниципального образования «Становской сельсовет» Тимского района Курской области.

3. Мероприятия по территориальному планированию.

Материалы положения о территориальном планировании в виде карт:

Карта функциональных зон;

Карта объектов транспортной и инженерной инфраструктур;

Карта границ населенных пунктов, входящих в состав муниципального образования;

Карта планируемого размещения объектов местного значения.

Том 2 «Материалы по обоснованию Генерального плана»:

1. Общие сведения о муниципальном образовании.

2. Обоснование выбранного варианта размещения объектов местного значения на основе анализа использования территорий муниципального образования «Становской сельсовет» Тимского района Курской области.

3. Оценка возможного влияния планируемых для размещения объектов местного значения на комплексное развитие территории.

4. Мероприятия, утвержденные документами территориального планирования Курской области и Тимского района Курской области.

5. Перечень земельных участков, которые включаются в границы населенных пунктов и предложения по изменению границ муниципального образования и баланса земель в пределах перспективной границы муниципального образования.

Материалы по обоснованию Генерального плана в виде карт:

Карта современного использования территории;

Карта использования территории с отображением зон с особыми условиями использования территорий.

Том 3 «Перечень и характеристика основных факторов риска возникновения чрезвычайных ситуаций природного и техногенного характера»:

Перечень основных факторов риска возникновения чрезвычайных ситуаций природного и техногенного характера.

Карта территорий, подверженных риску возникновения чрезвычайных ситуаций природного и техногенного характера.»;

2) в разделе 1 «Цели и задачи территориального планирования Становского сельсовета»:

а) наименование раздела изложить в следующей редакции «1. Цели и задачи территориального планирования муниципального образования «Становской сельсовет» Тимского района Курской области»;

б) в абзаце первом слова «с Градостроительным Кодексом РФ» заменить словами «с Градостроительным кодексом Российской Федерации»;

в) в абзаце втором слова «133,34 км² (13334,0 га)» заменить словами «13152,62 га»;

г) в абзаце пятом:

слова «Настоящим Генеральным планом» заменить словами «Генеральным планом»;

слова «со сведениями ГКН» заменить словами «со сведениями государственного кадастра недвижимости (далее – ГКН)»;

д) в абзаце шестом слова «01.01.2020 г.» заменить словами «на апрель 2015 года»;

е) после таблицы 1 «Сведения о населении муниципального образования (по населенным пунктам) на 01.01.2020 г.»:

в абзаце третьем:

слова «с 2018 года и по 2020 год» заменить словами «с 2013 года и по 2015 год»;

слова «на январь 2020 года» заменить словами «на апрель 2015 года»;

цифры «2025», «2045» заменить соответственно цифрами «2022», «2040»;

в абзаце пятом цифры «2025», «2045» заменить соответственно цифрами «2022», «2040»;

в абзаце восьмом слова «настоящего проекта» заменить словами «Генерального плана»;

в абзаце девятом слова «проекта генерального плана» заменить словами «Генерального плана»;

в абзаце тридцать втором слова «в условиях ЧС» заменить словами «в условиях чрезвычайных ситуаций»;

в абзаце тридцать шестом слова «схемой в составе Генерального плана является функциональное зонирование» заменить словами «картой в составе Генерального плана является карта функциональных зон»;

в абзаце тридцать седьмом слова «Градостроительный кодекс РФ» заменить словами «Градостроительный кодекс Российской Федерации»;

ж) в наименовании таблицы 1 «Сведения о населении муниципального образования (по населенным пунктам) на 01.01.2020 г.» слова «на 01.01.2020 г.» заменить словами «на апрель 2015 года»;

з) после таблицы 2 «Задачи пространственного развития территории Становского сельсовета в соответствии с функциональным назначением

территориальных зон»:

в абзаце первом слова «в проекте Генерального плана» заменить словами «в Генеральном плане»;

в абзаце втором слово «Проект» заменить словами «Генеральный план»;

3) в разделе 2 «Обоснование вариантов решения задач территориального планирования сельсовета»:

а) в наименовании раздела слово «сельсовета» заменить словами «муниципального образования «Становской сельсовет» Тимского района Курской области»;

б) в абзаце первом слово «Миссия Становского сельсовета» заменить словами «Задача Генерального плана»;

в) абзац третий и четвертый исключить;

г) в сноске 2 слово «Проекта» исключить;

д) дополнить абзацем следующего содержания:

«Генеральным планом предусмотрено изменение функциональной зоны для земельного участка с кадастровым номером 46:24:112110:151 в производственную зону сельскохозяйственных предприятий. Планируется строительство комплекса по приемке, очистке, сушке и отгрузке зерна в целях увеличения объема продукции, произведенной на территории сельсовета, и развитие экономики путем привлечения транспортных компаний и компаний, связанных с поставкой сельскохозяйственного оборудования и удобрений.»;

е) в абзаце восьмом подраздела 2.1 «Существующая и проектная планировочная организация территории» слово «Проектом» заменить словами «Генеральным планом»;

ж) в подразделе 2.2 «Планируемое функциональное зонирование»:

в абзаце первом слова «Схема современного использования территории Становского сельсовета» заменить словами «Карта функциональных зон»;

в абзаце четвертом слова «На схеме современного использования территории Становского сельсовета» заменить словами «На Карте функциональных зон»;

абзацы пятый - одиннадцатый исключить;

в абзаце двенадцатом слова «на «Схеме современного использования»» заменить словами «на Карте функциональных зон»;

з) в разделе 2.3 «Демографический прогноз»:

после рисунка 1 «Динамика численности населения Тимского района и Курской области»:

в абзаце одиннадцатом слова «Р₂₀₂₅» заменить словами «Р₂₀₂₂»;

в абзаце двенадцатом слова «Р₂₀₄₅» заменить словами «Р₂₀₄₀»;

в абзаце тринадцатом слово «проекта» заменить словами «Генерального плана»;

в абзаце пятнадцатом слова «Р₂₀₂₅» заменить словами «Р₂₀₂₂»;

в абзаце шестнадцатом слова «Р₂₀₄₅» заменить словами «Р₂₀₄₀»;

в абзаце семнадцатом слово «проекта» заменить словами «Генерального плана»;

в абзаце двадцать четвертом слова «проектом генерального плана» заменить словами «Генеральным планом»;

4) в разделе 3 «Мероприятия по территориальному планированию»:

а) абзацы третий - пятый изложить в следующей редакции:

«Генеральный план разрабатывается на следующие периоды:

первая очередь – до 2022 года;

расчетный срок – до 2040 года.»;

б) в подразделе 3.1.1 «Архитектурно-планировочные решения» подраздела 3.1 «Мероприятия по развитию и преобразованию пространственно-планировочной структуры»:

в абзаце третьем слова «СП 42.13330.2016 «Градостроительство. Планировка и застройка городских и сельских поселений», представленное ниже:» заменить словами «СП 42.13330.2016 «СНиП 2.07.01-89 Градостроительство. Планировка и застройка городских и сельских поселений»»;

таблицу 3.1 «Нормативное соотношение территорий различного функционального назначения в составе комплексной застройки» исключить;

в) в подразделе 3.2 «Мероприятия по развитию социально-экономической сферы»:

в абзаце втором подраздела 3.2.1 «Развитие экономической сферы» цифры «2025» заменить цифрами «2022»;

в подразделе 3.2.2 «Жилищное строительство»:

в абзаце втором цифры «2025», «2045» заменить соответственно цифрами «2022», «2040»;

в абзаце третьем цифры «2025» заменить цифрами «2022»;

в абзаце седьмом цифры «2045» заменить цифрами «2040»;

в абзаце девятом цифры «2045» заменить цифрами «2040»;

в подразделе 3.2.3 «Система культурно-бытового и социального обслуживания»:

в абзаце третьем слово «школ» заменить словами «общеобразовательных организаций»;

в абзаце четвертом слова «общеобразовательной школы» заменить словами «общеобразовательной организации»;

в абзаце шестом слова «образовательных школ» заменить словами «образовательных организаций»;

абзац восьмой исключить;

таблицу 3.2.1 «Пространственная организация школьного образования» исключить;

г) в абзаце двенадцатом подраздела 3.4 «Мероприятия по развитию инженерной инфраструктуры» цифры «2045» заменить цифрами «2040»;

д) в подразделе 3.6 «Мероприятия по санитарной очистке территории»:

в подразделе 3.6.1 «Система сбора и вывоз ТБО»:

в абзаце втором слова «сбора ТБО» заменить словами «сбора твердых коммунальных отходов (далее – ТКО)»;

в абзаце третьем слова «согласно Пункта 7 Статьи 12 ФЗ №86 «Об отходах производства и потребления»» заменить словами «согласно Федеральному закону от 24 июня 1998 года № 89 ФЗ «Об отходах производства и потребления»»;

в наименовании подраздела слова «и вывоз ТБО» заменить словами «и вывоз твердых коммунальных отходов»;

в подразделе 3.6.2 «Мероприятия по охране окружающей среды»:

в абзаце первом слова «в Градостроительном кодексе РФ» заменить словами «в Градостроительном кодексе Российской Федерации»;

абзац двенадцатый изложить в следующей редакции:

«В соответствии со статьей 65 Водного кодекса Российской Федерации»);

в абзаце тридцать втором слова «настоящего Кодекса» заменить словами «Водного кодекса Российской Федерации»;

в абзаце тридцать пятом слова «со статьей 19_1» заменить словами «со статьей 19¹»;

абзац тридцать девятый слова «Водного Кодекса» заменить словами «Водного кодекса Российской Федерации»;

в абзаце сорок первом слова «Водного Кодекса» заменить словами «Водного кодекса Российской Федерации»;

в абзаце сорок втором слова «Водного Кодекса» заменить словами «Водного кодекса Российской Федерации»;

в абзаце сорок третьем слова «Водного Кодекса» заменить словами «Водного кодекса Российской Федерации»;

абзац сорок восьмой изложить в следующей редакции:

«В соответствии со статьей 67¹ Водного кодекса Российской Федерации»);

в абзаце сорок девятом слово «с Водным Кодексом» заменить словами «с Водным кодексом Российской Федерации»;

в абзаце шестьдесят втором слово «Водного Кодекса» заменить словами «Водного кодекса Российской Федерации»;

абзац шестьдесят третий изложить в следующей редакции:

«В соответствии со статьей 6 Водного кодекса Российской Федерации»);

в абзаце шестьдесят четвертом слова «Водным Кодексом» заменить словами «Водным кодексом Российской Федерации»;

в абзаце шестьдесят пятом слова «Водным Кодексом» заменить словами «Водным кодексом Российской Федерации»;

таблицу 3.2 «Перечень объектов культурного наследия Становской сельсовета» подраздела 3.7 «Мероприятия по охране объектов культурного наследия» изложить в следующей редакции:

**Объекты культурного наследия муниципального образования
«Становской сельсовет» Тимского района Курской области**

№ п/п	Наименование объекта культурного наследия	Наименование и реквизиты нормативно-правового акта органа государственной власти о постановке объекта культурного наследия на государственную охрану	Местонахождение объекта культурного наследия	Наименование и реквизиты нормативно-правового акта органа государственной власти об утверждении границ территории объекта культурного наследия
1	2	3	4	5
Объекты культурного наследия регионального значения				
1.	«Братская могила жителей села, казненных немецко-фашистскими захватчиками в 1942 году. У могилы в 1976 году установлена скульптурная группа», 1942 г.	Решение исполнительного комитета Курского областного Совета народных депутатов от 14.06.1979 г. № 382 Рег. № 461610562970005	Курская область, Тимский район, Становской сельсовет, с. Гнилое	Приказ комитета по охране объектов культурного наследия Курской области от 09.08.2022 № 05.4-08/939
Объекты культурного наследия, относящиеся к списку выявленных				
Памятники архитектуры				
2.	Церковь Св. Георгия, 1892 г.	-	Курская область, Тимский район, Становской сельсовет, с. Гнилое	-
3.	Церковь Св. Георгия, 1893 г.	-	Курская область, Тимский район, Становской сельсовет, с. Становое	-
4.	Дом помещицы Акулькиной, кон. XIX в.	-		-

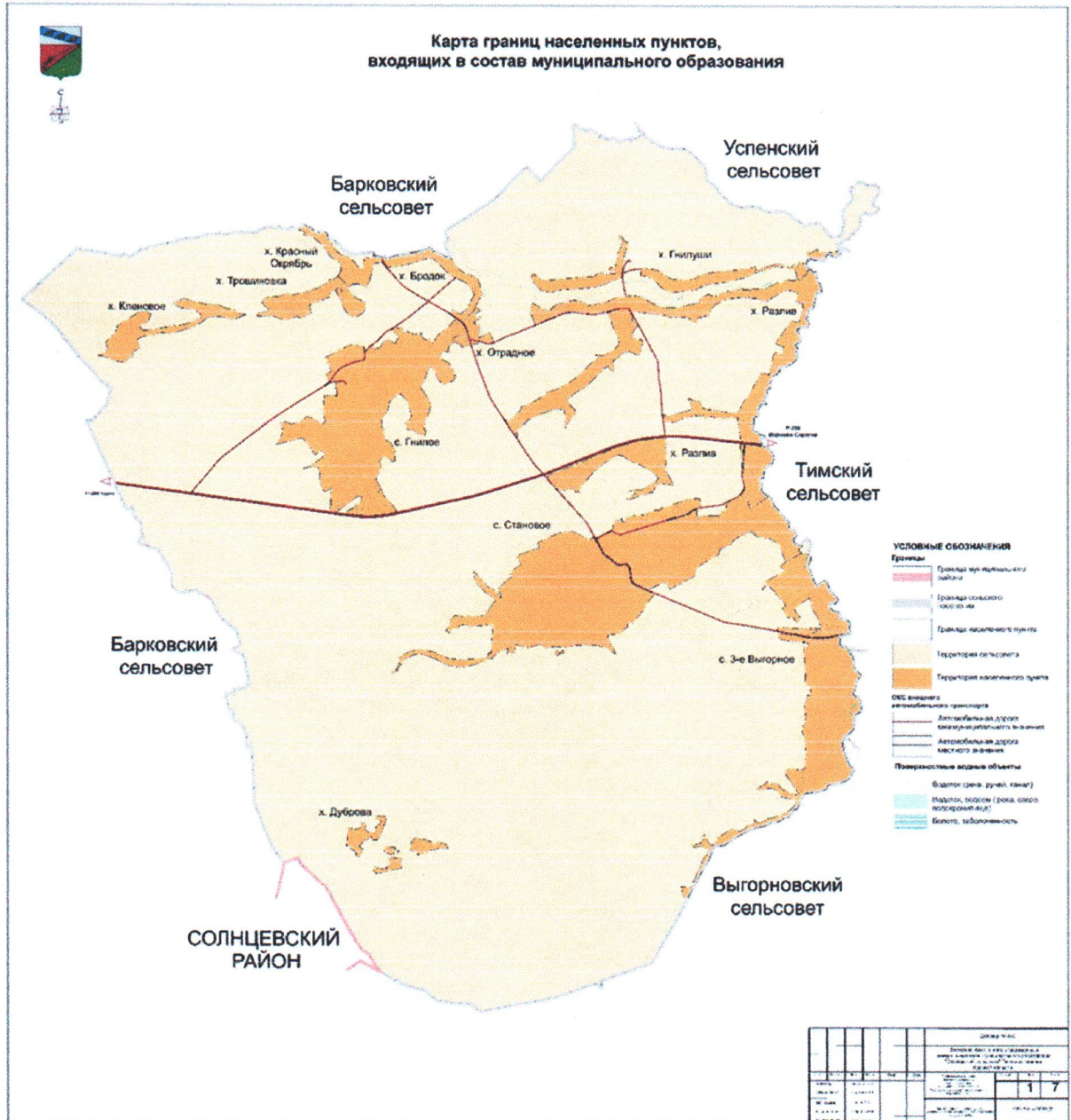
»;

е) подраздел 3.9 «Мероприятия по снижению основных факторов риска возникновения чрезвычайных ситуаций природного и техногенного характера» исключить;

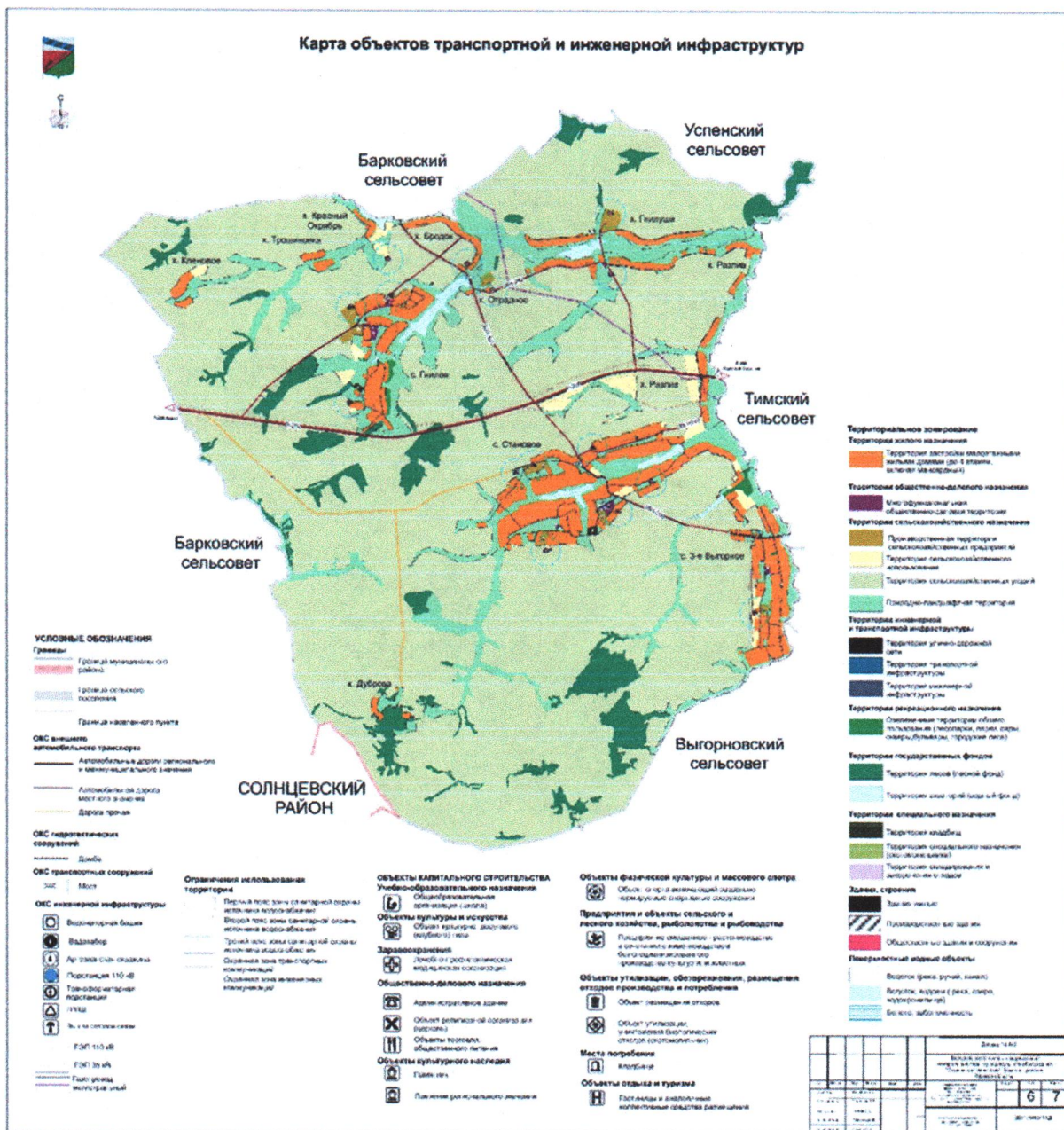
5) в абзаце раздела «Заключение» слова «Градостроительным кодексом РФ и законом Курской области от 31.10.2006 г. № 76-ЗКО «О градостроительной деятельности в Курской области» (с изменениями на 13 марта 2012 года)» заменить словами «Градостроительным кодексом Российской Федерации и Законом Курской области от 31 октября 2006 года № 76-ЗКО «О градостроительной деятельности в Курской области»»;

6) Карту функциональных зон, Карту границ населенных пунктов, Карту планируемого размещения объектов местного значения изложить в следующей редакции:

Карта границ населенных пунктов, входящих в состав муниципального образования



«Карта объектов транспортной и инженерной инфраструктур»



2. В Томе 2 «Материалы по обоснованию Генерального плана»:
 1) раздел «Введение» изложить в следующей редакции:
«ВВЕДЕНИЕ»

Генеральный план муниципального образования «Становской сельсовет» Тимского района Курской области (далее – Генеральный план) разработан с учетом требований статей 9, 24, 25 Градостроительного кодекса Российской Федерации, приказа Министерства экономического развития Российской Федерации от 9 января 2018 г. № 10 «Об утверждении Требований к описанию и отображению в документах территориального планирования объектов федерального значения, объектов регионального значения, объектов местного значения и о признании утратившим силу

приказа Минэкономразвития России от 7 декабря 2016 г. № 793», СП 42.13330.2016 «СНиП 2.07.01-89* Градостроительство. Планировка и застройка городских и сельских поселений» и предусматривает изменение функционального зонирования территории, необходимого для реализации инвестиционных проектов, развития среднего и малого предпринимательства.

Генеральный план разработан на расчетный срок – до 2040 года.

При разработке Генерального плана учтены:

документы территориального планирования регионального и федерального уровня, муниципальные программы муниципального образования «Становской сельсовет» Тимского района Курской области;

результаты мониторинга современного использования земельных участков на территории муниципального образования «Становской сельсовет» Тимского района Курской области;

документация по планировке территории;

статистические данные;

ограничения использования территорий, установленные в соответствии с законодательством Российской Федерации, сведения о которых внесены в Единый государственный реестр недвижимости.

Генеральный план позволит реализовать основные цели развития муниципального образования «Становской сельсовет» Тимского района Курской области, которыми являются:

обеспечение устойчивого развития муниципального образования «Становской сельсовет» Тимского района Курской области;

развитие инженерной, транспортной и социальной инфраструктур на территории муниципального образования «Становской сельсовет» Тимского района Курской области;

сохранение и регенерация исторического и культурного наследия;

формирование муниципального образования «Становской сельсовет» Тимского района Курской области как сельсовета, интегрированного в экономику Тимского района Курской области.

Генеральный план выполнен в виде компьютерной геоинформационной системы и с технической точки зрения представляет собой компьютерную систему открытого типа, позволяющую расширять массивы информации по различным тематическим направлениям. Материалы Генерального плана представляют собой комплект, состоящий из диска с его электронным видом и на бумажном носителе.

Состав проектных материалов.

В соответствии с Градостроительным кодексом Российской Федерации Генеральный план включает в себя следующие материалы:

Том 1 «Положение о территориальном планировании»:

1. Цели и задачи территориального планирования муниципального образования «Становской сельсовет» Тимского района Курской области.

2. Обоснование вариантов решения задач территориального планирования муниципального образования «Становской сельсовет»

Тимского района Курской области.

3. Мероприятия по территориальному планированию.

Материалы положения о территориальном планировании в виде карт:

Карта функциональных зон;

Карта объектов транспортной и инженерной инфраструктур;

Карта границ населенных пунктов, входящих в состав муниципального образования;

Карта планируемого размещения объектов местного значения.

Том 2 «Материалы по обоснованию Генерального плана»:

1. Общие сведения о муниципальном образовании.

2. Обоснование выбранного варианта размещения объектов местного значения на основе анализа использования территорий муниципального образования «Становской сельсовет» Тимского района Курской области.

3. Оценка возможного влияния планируемых для размещения объектов местного значения на комплексное развитие территории.

4. Мероприятия, утвержденные документами территориального планирования Курской области и Тимского района Курской области.

5. Перечень земельных участков, которые включаются в границы населенных пунктов и предложения по изменению границ муниципального образования и баланса земель в пределах перспективной границы муниципального образования.

Материалы по обоснованию Генерального плана в виде карт:

Карта современного использования территории;

Карта использования территории с отображением зон с особыми условиями использования территорий.

Том 3 «Перечень и характеристика основных факторов риска возникновения чрезвычайных ситуаций природного и техногенного характера»:

Перечень основных факторов риска возникновения чрезвычайных ситуаций природного и техногенного характера.

Карта территорий, подверженных риску возникновения чрезвычайных ситуаций природного и техногенного характера.»;

2) в разделе 1 «Общие сведения о муниципальном образовании»:

а) в подразделе 1.1 «Общие сведения о муниципальном образовании»:

в абзаце первом слова «133,34 км² (13334,0 га)» заменить словами «13152,62 га»;

в абзаце четвертом слова «Законом о муниципальных образованиях Курской области № 48-ЗКО от 21 октября 2004 года» заменить словами «Законом Курской области от 1 декабря 2004 года № 60-ЗКО «О границах муниципальных образований Курской области»»;

в абзаце пятом слова «Настоящим Генеральным планом» заменить словами «Генеральным планом»;

в абзаце шестом слова «на 01.01.2020 г.» заменить словами «на апрель 2015 года»;

в наименовании таблицы 1.1 «Сведения о населении муниципального образования (по населенным пунктам) на 01.01.2020 г.» слова «на 01.01.2020 г.» заменить словами «на апрель 2015 года»;

б) в подразделе 1.1 «Административное устройство муниципального образования. Границы муниципального образования»:

в абзаце первом слова «133,34 км² (13334,0 га)» заменить словами «13152,62 га»;

абзац пятый исключить;

в абзаце шестом слова «Законом "О границах муниципальных образований Курской области № 60-ЗКО от 01 декабря 2004 года» заменить словами «Законом Курской области от 1 декабря 2004 года № 60-ЗКО «О границах муниципальных образований Курской области»;

подраздел считать подразделом 1.2 «Административное устройство муниципального образования. Границы муниципального образования»;

3) в разделе 2 «Обоснование выбранного варианта размещения объектов местного значения на основе анализа использования территорий муниципального образования»:

а) наименование раздела дополнить словами ««Становской сельсовет» Тимского района Курской области»;

б) в абзаце третьем цифры «2025», «2045» заменить соответственно цифрами «2022», «2040»;

в) в абзаце шестом цифры «2025», «2045» заменить соответственно цифрами «2022», «2040»;

г) абзацы девятый и десятый изложить в следующей редакции:

«Федеральный закон от 6 октября 2003 года № 131-ФЗ «Об общих принципах организации местного самоуправления в Российской Федерации»;

постановление Правительства Российской Федерации от 20 марта 2003 г. № 165 «О внесении изменений и дополнений в порядок разработки и реализации федеральных целевых программ и межгосударственных целевых программ, в осуществлении которых участвует Российская Федерация»»;

д) абзац одиннадцатый изложить в следующей редакции:

«Стратегии социально-экономического развития Курской области на период до 2030 года»;

е) в абзаце семнадцатом слова «в Программу экономического и социального развития Курской области» заменить словами «в Стратегию социально-экономического развития Курской области на период до 2030 года»;

ж) дополнить абзацем следующего содержания:

«В целях повышения эффективности использования земельных участков в уже сложившейся функционально-планировочной структуре территории, Генеральным планом предусмотрено изменение функциональной зоны для земельного участка с кадастровым номером 46:24:112110:151 в производственную зону сельскохозяйственных

предприятий. Планируемый к строительству комплекс по приемке, очистке, сушке и отгрузке зерна увеличит объем продукции, произведенной на территории сельсовета, и обеспечит развитие экономики путем привлечения транспортных компаний и компаний, связанных с поставкой сельскохозяйственного оборудования и удобрений.»;

з) подраздел 2.1 «Сведения о программах комплексного социально-экономического развития муниципального образования, для реализации которых осуществляется создание объектов местного значения» изложить в следующей редакции:

«2.1. Перечень нормативных правовых актов Курской области, для реализации которых осуществляется создание объектов местного значения»

1. Постановление Правительства Российской Федерации от 19 апреля 2012 г. № 350 «О федеральной целевой программе «Развитие водохозяйственного комплекса Российской Федерации в 2012 - 2020 годах».

2. Постановление Администрации Курской области от 20.07.2012 № 607-па «Об утверждении Схемы развития и размещения особо охраняемых природных территорий в Курской области на период до 2024 года».

3. Постановление Администрации Курской области от 08.10.2013 № 700-па «Об утверждении государственной программы Курской области «Развитие культуры в Курской области».

4. Постановление Администрации Курской области от 11.10.2013 № 724-па «Об утверждении государственной программы Курской области «Развитие физической культуры и спорта в Курской области».

5. Постановление Администрации Курской области от 11.10.2013 № 716-па «Об утверждении государственной программы Курской области «Обеспечение доступным и комфортным жильем и коммунальными услугами граждан в Курской области».

6. Постановление Администрации Курской области от 18.10.2013 № 744-па «Об утверждении государственной программы Курской области «Развитие сельского хозяйства и регулирование рынков сельскохозяйственной продукции, сырья и продовольствия в Курской области».

7. Постановление Администрации Курской области от 18.10.2013 № 748-па «Об утверждении государственной программы Курской области «Воспроизводство и использование природных ресурсов, охрана окружающей среды в Курской области».

8. Постановление Администрации Курской области от 22.10.2013 № 768-па «Об утверждении государственной программы Курской области «Развитие транспортной системы, обеспечение перевозки пассажиров в Курской области и безопасности дорожного движения».

9. Постановление Администрации Курской области от 24.10.2013 № 778-па «Об утверждении государственной программы Курской области «Развитие промышленности в Курской области и повышение ее конкурентоспособности».

10. Постановление Администрации Курской области от 31.08.2017 № 684-па «Об утверждении государственной программы Курской области «Формирование современной городской среды в Курской области».

11. Постановление Администрации Курской области от 05.10.2017 № 769-па «Об утверждении государственной программы Курской области «Создание новых мест в общеобразовательных организациях Курской области в соответствии с прогнозируемой потребностью и современными условиями обучения».

12. Постановление Администрации Курской области от 29.11.2019 № 1185-па «Об утверждении Региональной программы газификации жилищно-коммунального хозяйства, промышленных и иных организаций Курской области на 2021 - 2030 годы».

13. Постановление Администрации Курской области от 20.07.2020 № 731-па «Об утверждении региональной программы «Развитие системы оказания паллиативной медицинской помощи в Курской области».

14. Постановление Администрации Курской области от 14.12.2020 № 1292-па «Об утверждении региональной программы «Модернизация первичного звена здравоохранения Курской области».

15. Постановление Администрации Курской области от 30.12.2021 № 1536-па «Об утверждении территориальной программы государственных гарантий бесплатного оказания гражданам медицинской помощи в Курской области на 2022 год и на плановый период 2023 и 2024 годов».

16. Приказ комитета жилищно-коммунального хозяйства и ТЭК Курской области от 15.07.2019 № 101 «Об утверждении инвестиционной программы филиала ПАО «Квадра» – «Курская генерация» в сфере теплоснабжения на 2020 - 2024 годы».

17. Приказ комитета жилищно-коммунального хозяйства и ТЭК Курской области от 05.07.2022 № 105 «Об утверждении территориальной схемы обращения с отходами Курской области».»;

и) подраздел 2.2 «Территориально-планировочная организация муниципального образования» дополнить подразделом «Баланс земель» следующего содержания:

«Баланс земель

Данные о распределении территории муниципального образования «Становской сельсовет» Тимского района Курской области по целевому использованию территорий (согласно информации, полученной с Карты функциональных зон) представлены в таблице.

Баланс земель по состоянию на 1 декабря 2022 года

Функциональные зоны	Площадь, га
1	2
Зона застройки малоэтажными жилыми домами (до 4 этажей, включая мансардный)	874,40
Многофункциональная общественно-деловая зона	15,36
Зоны сельскохозяйственного назначения	11296,49
Зона сельскохозяйственных угодий	9665,70
Производственная зона сельскохозяйственных предприятий	60,19
Зона природно-ландшафтной территории	1412,90
Зона сельскохозяйственного использования	157,70
Зоны рекреационного назначения	872,45
Зона озелененных территорий общего пользования (лесопарки, парки, сады, скверы, бульвары, городские леса)	20,65
Зона лесов (лесной фонд)	745,60
Зона акваторий (водный фонд)	106,20
Зоны инженерной и транспортной инфраструктуры	87,97
Зона улично-дорожной сети	0,04
Зона инженерной инфраструктуры	1,29
Зона транспортной инфраструктуры	86,64
Зоны специального назначения	5,95
Зона кладбищ	5,62
Зона специального назначения (скотомогильники)	0,32
Зона складирования и захоронения отходов	0,01
ВСЕГО	13152,62

Общая площадь земель в границах муниципального образования «Становской сельсовет» Тимского района Курской области составляет 13152,62 га. Наибольший удельный вес в структуре земельного фонда занимают зоны размещения объектов сельскохозяйственного назначения – 11296,49 га (85,9 %).»;

к) в подразделе 2.3 «Экономическая база муниципального образования»:

в подразделе «Промышленный и агропромышленный комплекс»:

в абзаце первом слова «разведении КРС» заменить словами «разведение крупного рогатого скота»;

после таблицы 2.1 «Хозяйствующие субъекты на территории муниципального образования»:

в абзаце втором цифры «2045» заменить цифрами «2040»;

в абзаце третьем слова «субъектов РФ» заменить словами «субъектов Российской Федерации»;

в абзаце первом после таблицы 2.2 «Задачи и мероприятия по развитию и поддержке малого предпринимательства» подраздела «Развитие малого и среднего предпринимательства»:

в подразделе «Развитие промышленности» слова «субъектов РФ» заменить словами «субъектов Российской Федерации»;

л) в подразделе 2.4 «Население»:

в абзаце десятом после рисунка 2.4.2 «Динамика важнейших

демографических показателей РФ в динамике до 2022 года (по оценке ЦМАКП)» слова «на 01.01.2020 г.» заменить словами «на апрель 2015 года»;

в наименовании рисунка 2.4.2 «Динамика важнейших демографических показателей РФ в динамике до 2022 года (по оценке ЦМАКП)» слова «показателей РФ» заменить словами «показателей Российской Федерации»;

в абзаце первом после таблицы 2.4.2 «Сведения о населении муниципального образования (по населенным пунктам)» цифры «2025», «2045» заменить соответственно цифрами «2022», «2040»;

в подразделе «Проектные предложения (Прогноз численности населения)»:

в абзаце третьем цифры «2045» заменить цифрами «2040»;

в абзаце пятом цифры «2025», «2045» заменить соответственно цифрами «2022», «2040»;

в абзаце восьмом цифры «2045» заменить цифрами «2040»;

в графе «Показатели» таблицы 2.4 «Данные для расчета ожидаемой численности населения и результаты этого расчета (инерционный сценарий развития)»:

в пункте 5 цифры «2025» заменить цифрами «2022»;

в пункте 6 цифры «2045» заменить цифрами «2040»;

в абзаце первом после таблицы 2.4 «Данные для расчета ожидаемой численности населения и результаты этого расчета (инерционный сценарий развития)» цифры «2025», «2045» заменить соответственно цифрами «2022», «2040»;

таблицу 2.4 «Данные для расчета ожидаемой численности населения и результаты этого расчета (инерционный сценарий развития)» считать таблицей 2.4.2 «Данные для расчета ожидаемой численности населения и результаты этого расчета (инерционный сценарий развития)»;

в графе «Показатели» таблицы 2.4 «Данные для расчета ожидаемой численности населения и результаты этого расчета (инновационный сценарий развития)»:

в пункте 5 цифры «2025» заменить цифрами «2022»;

в пункте 6 цифры «2045» заменить цифрами «2040»;

таблицу 2.4 «Данные для расчета ожидаемой численности населения и результаты этого расчета (инновационный сценарий развития)» считать таблицей 2.4.3 «Данные для расчета ожидаемой численности населения и результаты этого расчета (инновационный сценарий развития)»;

м) в подразделе 2.5 «Жилищный фонд»:

после таблицы 2.5.1 «Общая характеристика жилищного фонда»:

в абзаце втором слова «По показателям ИТМ ГО» заменить словами «По показателям инженерно-технических мероприятий гражданской обороны»;

в абзаце четвертом цифры «2025», «2045» заменить соответственно цифрами «2022», «2040»;

в абзаце пятом цифры «2025» заменить цифрами «2022»;

в абзаце восьмом цифры «2025» заменить цифрами «2022»;
 в абзаце одиннадцатом цифры «2045» заменить цифрами «2040»;
 н) в подразделе 2.6 «Система культурно-бытового обслуживания»:
 абзац второй исключить;

подраздел «Образование и воспитание» изложить в следующей редакции:

«Образование и воспитание»

Система образования предоставляет собой совокупность взаимодействующих учреждений различных организационно-правовых форм, типов и видов.

Образовательные организации подразделяются на типы в соответствии с образовательными программами, реализация которых является основной целью их деятельности.

На территории муниципального образования «Становской сельсовет» Тимского района Курской области дошкольные образовательные организации отсутствуют, общеобразовательные организации представлены в таблице 2.6 «Общеобразовательные организации».

Таблица 2.6

Общеобразовательные организации

№ п/п	Общеобразовательные организации	Численность обслуживаемого населения	Численность учащихся в 2020 г.	Прогноз численности учащихся к 2022 г.
1	МКОУ «Становская средняя общеобразовательная школа»	1672	100	120
2	МКОУ «Гниловская основная общеобразовательная школа»		31	50

»;

в таблице 2.7 «Перечень объектов здравоохранения» подраздела 2.7 «Здравоохранение и социальное обеспечение»:

наименование таблицы изложить в следующей редакции: «Таблица 2.7 «Учреждения здравоохранения»»;

в графе «Наименование»:

в пункте 1 слова «ФАП с.Становое, ул.Бахаровская, д.24» заменить словами «Становской ФАП областного бюджетного учреждения здравоохранения «Тимская центральная районная больница» комитета здравоохранения Курской области, с. Становое»;

в пункте 2 слова «ФАП с.Гнилое, ул.Поляна, д.38» заменить словами «Гниловский ФАП областного бюджетного учреждения здравоохранения ««Тимская центральная районная больница» комитета здравоохранения Курской области, с. Гнилое»;

в подразделе «Учреждения культуры»:

- в таблице 2.8 «Перечень объектов культуры»:
наименование таблицы изложить в следующей редакции: «Таблица 2.8 «Учреждения культуры»»;
- в графе «Наименование»:
в пункте 1 слова «МКУК «Становской центральный сельский Дом культуры», вместимостью 150 человек» заменить словами «Становской СДК – филиал МКУК «Тимский районный дом культуры»»;
- в пункте 2 слова ««Гниловской сельский Дом культуры», филиал МКУК «Становской центральный сельский Дом культуры», вместимостью 200 человек» заменить словами «Гниловской СДК – филиал МКУК «Становской центральный сельский дом культуры»»;
- в пункте 3 слова ««Акульшинский сельский клуб «Досуга», филиал МКУК «Становской центральный сельский Дом культуры», вместимостью 150 человек» заменить словами «Акульшинский клуб «Досуга» – филиал МКУК «Становской центральный сельский дом культуры»»;
- в пункте 4 слова ««3-е Выгорновский сельский клуб», филиал МКУК «Становской центральный сельский Дом культуры», вместимостью 100 человек» заменить словами «3-е Выгорновский сельский клуб – филиал МКУК «Становской центральный сельский дом культуры»»;
- в таблице 2.9 «Перечень объектов культуры»:
наименование таблицы изложить в следующей редакции: «Таблица 2.9 «Библиотеки»»;
- в графе «Наименование»:
в пункте 1 слова «МКУК «Становская центральная сельская библиотека» заменить словами «Становская сельская библиотека – филиал № 14 МКУК «Межпоселенческая библиотека Тимского района»»;
- в пункте 2 слова «Гниловская сельская библиотека, филиал МКУК «Становская центральная сельская библиотека» заменить словами «Гниловская сельская библиотека – филиал № 6 МКУК «Межпоселенческая библиотека Тимского района»»;
- в абзаце первом после таблицы 2.9 «Перечень объектов культуры» слова «СП 42.13330.2016» заменить словами «СП 42.13330.2016 «СНиП 2.07.01-89* Градостроительство. Планировка и застройка городских и сельских поселений»»;
- в подразделе «Административно-деловые учреждения»:
после таблицы 2.11 «Административно-деловые и коммунальные объекты Становского сельсовета»:
абзац первый исключить;
- в абзаце втором цифры «2025» заменить цифрами «2022»;
- в абзаце третьем слово «школа» заменить словами «общеобразовательная организация»;
- в абзаце четвертом слова «общеобразовательной школы» заменить словом «общеобразовательной организации»;
- в абзаце шестом слова «образовательных школ» заменить словами «общеобразовательных организаций»;

таблицу 2.12 «Пространственная организация школьного образования» исключить;

в подразделе «Дополнительное образование»:

наименование подраздела изложить в следующей редакции: «Организации дополнительного образования»;

в абзаце первом слово «учреждений» заменить словом «организации»;

в абзаце втором слова «базовых школ» заменить словами «общеобразовательных организаций»;

в абзаце пятом слова «в дошкольных учреждениях» заменить словами «в организациях дополнительного образования»;

о) в подразделе 2.7 «Транспортная инфраструктура муниципального образования»:

в абзаце первом подраздела 2.7.1 «Внешний транспорт» слова «транспортной сетью РФ» заменить словами «транспортной сетью Российской Федерации»;

в абзаце седьмом подраздела «Проектные предложения» слова «Федерального закона от 06.10.2003 г. №131-ФЗ «Об общих принципах организации местного самоуправления в Российской Федерации»» заменить словами «Федерального закона от 6 октября 2003 года № 131-ФЗ «Об общих принципах организации местного самоуправления в Российской Федерации»»;

п) в подразделе 2.8 «Инженерное оборудование территории»:

в подразделе 2.8.1 «Водоснабжение»:

в абзаце первом слова «Система ХПВ» заменить словами «Система хозяйственно-питьевой водопровод (далее – ХПВ)»;

в абзаце после таблицы 2.16 «Сведения по капитальному ремонту (новому строит.) водоснабжения» слова «п.п.4.13-4.15 СНиП 2.01.51-90 (в части, касающейся поселений)» заменить словами «пунктов 5.19 - 5.35 СП 165.1325800.2014 «СНиП 2.01.51-90 Инженерно-технические мероприятия по гражданской обороне»»;

в подразделе «Противопожарное водоснабжение»:

после таблицы 2.17 «Наружное противопожарное водоснабжение»:

абзац третий изложить в следующей редакции:

«Требуется доведение до норм количества и расположения наружных источников водоснабжения на территории поселения с учетом статьи 68 Федерального закона от 22 июля 2008 года № 123-ФЗ «Технический регламент о требованиях пожарной безопасности», а также раздела 5 СП 8.13130 «Системы противопожарной защиты. Наружное противопожарное водоснабжение. Требования пожарной безопасности.»;

в абзаце четвертом цифры «2025» заменить цифрами «2022»;

в абзаце пятнадцатом цифры «2045» заменить цифрами «2040»;

в абзаце первом подраздела «Расходы воды на пожаротушение» слова «СП 31.13330.2012 «Водоснабжение. Наружные сети и сооружения»» заменить словами «СП 31.13330.2021 «СНиП 2.04.02-84* Водоснабжение. Наружные сети и сооружения»»;

в абзаце третьем подраздела «Проектные предложения» подраздела 2.8.2 «Водоотведение» слова «СП 31.13330.2012» заменить словами «СП 31.13330.2021 «СНиП 2.04.02-84* Водоснабжение. Наружные сети и сооружения»»;

в абзаце четвертом подраздела «Проектные предложения» подраздела 2.8.3 «Теплоснабжение» слова «СП 124.13330.2012 «Тепловые сети». Актуализированная редакция СНиП 41-02-2003» заменить словами «СП 124.13330.2012 «СНиП 41-02-2003 Тепловые сети»»;

в подразделе 2.8.4 «Газоснабжение»:

в абзаце первом слова «через ГРП» заменить словами «через газорегуляторный пункт»;

абзацы первый и второй после таблицы 2.21 «Годовые объемы забора и реализации сетевого газа» изложить в следующей редакции:

«При проектировании, реконструкции, и строительства систем газоснабжения при развитии проектной застройки населенных пунктов, для снижения риска при воздействии поражающих факторов техногенных и военных чрезвычайных ситуациях, необходимо учитывать положения пунктов 5.36 - 5.42 СП 165.1325800.2014 «СНиП 2.01.51-90 Инженерно-технические мероприятия по гражданской обороне».

Газоснабжение территории разрабатывается в соответствии с требованиями СП 62.13330.2011* «СНиП 42-01-2002 Газораспределительные системы», федеральными нормами и правилами в области промышленной безопасности «Правила безопасности систем газораспределения и газопотребления», утвержденными приказом Ростехнадзора от 15.12.2020 № 531, и требованиями Федерального закона от 21 июля 1997 г. № 116-ФЗ «О промышленной безопасности опасных производственных объектов».»;

в подразделе 2.8.5 «Электроснабжение»:

в абзаце первом слова «ОАО «МРСК Центр» ОАО «Курскэнерго»» заменить словами «ПАО «МРСК Центр» - «Курскэнерго»»;

в абзаце втором после таблицы 2.23 «Баланс потребляемой электроэнергии МО «Становской сельсовет» за 2020 г.» слова «СП 165.1325800.2014» заменить словами «СП 165.1325800.2014 «СНиП 2.01.51-90 Инженерно-технические мероприятия по гражданской обороне»»;

подраздел 2.8.6 «Связь. Радиовещание. Телевидение» изложить в следующей редакции:

«2.8.6. Связь. Радиовещание. Телевидение

Телефонная связь

Компанией, предоставляющей услуги проводной местной и внутризоновой телефонной связи, является Курский филиал ПАО «Ростелеком»

Телефонизировано муниципальное образование «Становской сельсовет» Тимского района Курской области от районного узла связи.

Услуги мобильной связи представляются следующими операторами: Курский филиал ПАО «ВымпелКом» (БиЛайн), Курский филиал ООО «МТС», Курский филиал ЗАО «Мегафон» (Мегафон) и Курский филиал ООО «Т2 Мобайл» (Теле-2).

Телевидение, радиовещание

Телевизионное вещание осуществляется по цифровым эфирным сигналам: Первый канал, РОССИЯ, ТВЦ, НТВ.

Цифровое эфирное вещание представлено двадцатью теле- и тремя радиоканалами:

телеканалы: «Первый канал», «Россия 1», «НТВ», «Культура», «Петербург – 5 канал», «Спорт», «24 часа», «Детско-юношеский телевизионный канал» и др.;

радиоканалы: «Вести FM», «Маяк», «Радио России».

Проводное радиовещание отсутствует.

Для расширения приема каналов телевидения население муниципального образования использует спутниковое телевидение. Охват населения телевизионным вещанием 100 %.

Проектные предложения

Для развития системы телефонной связи Генеральным планом на расчетный срок предусматривается:

переход на цифровые АТС, обновление технической базы;

проведение мероприятий по организации качественной мобильной связи покрытия территории поселения;

проведение интернета к общественно-деловой застройке и к индивидуальным домовладениям;

прокладка дополнительных слаботочных сетей к местам застройки жилищного фонда.»;

р) в подразделе 2.9 «Инженерная подготовка территории»:

в абзаце четвертом слова «(с изменениями на 27.06.2019 г.)» исключить;

абзац шестой изложить в следующей редакции:

«Федеральный закон от 22 июля 2008 года № 123-ФЗ «Технический регламент о требованиях пожарной безопасности»»;

в абзаце девятом подраздела «Стратегические принципы развития инженерных систем» слова «(ст. 62 123-ФЗ)» заменить словами «в соответствии со статьей 62 Федерального закона от 22 июля 2008 года № 123-ФЗ «Технический регламент о требованиях пожарной безопасности»»;

с) в абзаце первом подраздела «Проектные предложения» подраздела 2.10 «Зеленый фонд муниципального образования» слова «СП 42.13330.2016» заменить словами «СП 42.13330.2016 «СНиП 2.07.01-89* Градостроительство. Планировка и застройка городских и сельских поселений»»;

т) в подразделе 2.11 «Санитарная очистка территории. Размещение кладбищ»:

в абзаце первом слова «с п.7 ст.12 Федерального закона от 24.06.1998 № 89-ФЗ «Об отходах производства и потребления»» заменить словами «с пунктом 7 статьи 12 Федерального закона от 24 июня 1998 года № 89-ФЗ «Об отходах производства и потребления»»;

в подразделе «Система сбора и утилизации ТБО»:

в наименовании подраздела слова «утилизация ТБО» заменить словами «утилизация твердых коммунальных отходов»;

в абзаце первом цифры «20242» заменить цифрами «2022»;

в абзаце втором слова «согласно Пункта 7 Статьи 12 ФЗ №86» заменить словами «согласно пункту 7 статьи 12 Федерального закона от 24 июня 1998 года № 89-ФЗ»;

в абзаце третьем слова «сбора ТБО» заменить словами «сбора твердых коммунальных отходов (далее – ТКО)»;

в абзаце пятом слова «на 1-ю очередь строительства (до 2025 г.)» заменить словами «на расчетный срок (до 2040 года)»;

в таблице «Объемы накопления бытовых отходов»:

наименование графы «Бытовые отходы» изложить в следующей редакции: «ТКО»;

в позиции, касающейся общего количества по сельсовету с учетом общественных зданий слова «Общее количество по сельсовета с учетом общественных зданий» заменить словами «Общее количество»;

в наименовании таблицы слова «бытовых отходов» заменить словами «ТКО»;

после таблицы «Объемы накопления ТКО»:

в абзаце восьмом слова «твердых бытовых отходов» заменить словом «ТКО»;

в абзаце тринадцатом цифры «2025» заменить цифрами «2022»;

в абзаце четырнадцатом слова «согласно Пункта 7 Статьи 12 ФЗ №86» заменить словами «согласно пункту 7 статьи 12 Федерального закона от 24 июня 1998 года № 89-ФЗ»;

в подразделе «Размещение кладбищ» слова «СП 42.13330.2016 «Градостроительство. Планировка и застройка городских и сельских поселений»» заменить словами «СП 42.13330.2016 «СНиП 2.07.01-89* Градостроительство. Планировка и застройка городских и сельских поселений»»;

у) в подразделе 2.12 «Санитарно-экологическое состояние окружающей среды»:

в абзаце втором подраздела «Атмосферный воздух» слова «ГН 2.1.6.1338-03 «Предельно допустимые концентрации (ПДК) загрязняющих веществ в атмосферном воздухе населенных мест»» заменить словами «СанПиН 1.2.3685-21 «Гигиенические нормативы и требования к обеспечению безопасности и (или) безвредности для человека факторов среды обитания»»;

в абзаце третьем подраздела «Почвы» слова «(СанПиН 2.1.7.1287-03)» исключить;

в абзаце четвертом подраздела «Радиационная обстановка» слова «НРБ-99 и закона РФ «О радиационной безопасности населения»» заменить словами «Федерального закона Российской Федерации от 5 декабря 1995 года «О радиационной безопасности населения»»;

ф) в подразделе 2.13 «Зоны с особыми условиями использования территорий»:

в подразделе 2.13.1 «Зоны охраны объектов культурного наследия»:

таблицу 2.27 «Перечень объектов культурного наследия Становской сельсовета» изложить в следующей редакции:

«Таблица 2.27

**Объекты культурного наследия муниципального образования
«Становской сельсовет» Тимского района Курской области**

№ п/п	Наименование объекта культурного наследия	Наименование и реквизиты нормативно-правового акта органа государственной власти о постановке объекта культурного наследия на государственную охрану	Местонахождение объекта культурного наследия	Наименование и реквизиты нормативно-правового акта органа государственной власти об утверждении границ территории объекта культурного наследия
1	2	3	4	5
Объекты культурного наследия регионального значения				
1.	«Братская могила жителей села, казненных немецко-фашистскими захватчиками в 1942 году. У могилы в 1976 году установлена скульптурная группа», 1942 г.	Решение исполнительного комитета Курского областного Совета народных депутатов от 14.06.1979 г. № 382 Рег. № 461610562970005	Курская область, Тимский район, Становской сельсовет, с. Гнилое	Приказ комитета по охране объектов культурного наследия Курской области от 09.08.2022 № 05.4-08/939
Объекты культурного наследия, относящиеся к списку выявленных				
Памятники архитектуры				
2.	Церковь Св. Георгия, 1892 г.	-	Курская область, Тимский район, Становской сельсовет, с. Гнилое	-
3.	Церковь Св. Георгия, 1893 г.	-	Курская область, Тимский район, Становской сельсовет, с. Становое	-
4.	Дом помещицы Акулькиной, кон. XIX в.	-		-

»;

в абзаце втором после таблицы 2.27 слова «(ст.35 ФЗ №73 от 25 июня 2002 года «Об объектах, культурного наследия памятников истории и культуры народов РФ)» заменить словами «(Федеральный закон от 25 июня

2002 года № 73-ФЗ «Об объектах культурного наследия (памятниках истории и культуры) народов Российской Федерации»»);

в подразделе 2.13.3 «Водоохранные зоны и прибрежно-защитные полосы. Водные объекты общего пользования»:

абзац первый изложить в следующей редакции:

«В соответствии со статьей 65 Водного кодекса Российской Федерации»);»;

в абзаце двадцать первом слова «настоящего Кодекса» заменить словами «Водного кодекса Российской Федерации»;

в абзаце двадцать четвертом слова «19_1» заменить словами «19¹»;

в абзаце двадцать восьмом слова «Водного Кодекса» заменить словами «Водного кодекса Российской Федерации»;

в абзаце тридцатом слово «Водного Кодекса» заменить словами «Водного кодекса Российской Федерации»;

в абзаце тридцать первом слова «Водного Кодекса» заменить словами «Водного кодекса Российской Федерации»;

в абзаце тридцать втором слова «Водного Кодекса» заменить словами «Водного кодекса Российской Федерации»;

абзац тридцать седьмой изложить в следующей редакции:

«В соответствии со статьей 67¹ Водного кодекса Российской Федерации»);»;

в абзаце тридцать восьмом слова «с Водным Кодексом» заменить словами «с Водным кодексом Российской Федерации»;

в абзаце пятьдесят первом слова «Водного Кодекса» заменить словами «Водного кодекса Российской Федерации»;

абзац пятьдесят второй изложить в следующей редакции:

«В соответствии со статьей 6 Водного кодекса Российской Федерации»);»;

в абзаце пятьдесят третьем слова «Водным Кодексом» заменить словами «Водным кодексом Российской Федерации»;

в абзаце пятьдесят четвертым слова «Водным Кодексом» заменить словами «Водным кодексом Российской Федерации»;

в подразделе 2.13.4 «Зоны санитарной охраны источников питьевого водоснабжения»:

в абзаце втором слова «СП 31.13330.2012 «СНиП 2.04.02-84*» «Водоснабжение. Наружные сети и сооружения» заменить словами «СП 31.13330.2021 «СНиП 2.04.02-84* Водоснабжение. Наружные сети и сооружения»»);»;

в абзаце шестом слова «СанПиН 2.1.4.1110-02 и СП 31.13330.2012» заменить словами «СанПиН 2.1.4.1110-02 «Зоны санитарной охраны источников водоснабжения и водопроводов питьевого назначения» и СП 31.13330.2021 «СНиП 2.04.02-84* Водоснабжение. Наружные сети и сооружения»»);»;

абзац восьмой изложить в следующей редакции:

«Генеральным планом предлагается установить зоны санитарной охраны для всех существующих и планируемых объектов и сетей водоснабжения муниципального образования «Становской сельсовет» Тимского района Курской области. Все действующие объекты водоснабжения в обязательном порядке должны иметь проекты организации зон санитарной охраны (далее – ЗСО). Размеры ЗСО должны устанавливаться в соответствии с СанПиН 2.1.4.1110-02 «Зоны санитарной охраны источников водоснабжения и водопроводов питьевого назначения» и СП 31.13330.2021 «СНиП 2.04.02-84* Водоснабжение. Наружные сети и сооружения»»;

в абзаце десятом подраздела «Определение границ ЗСО водопроводных сооружений и водоводов» слова «СП 31.13330.2012 «Водоснабжение. Наружные сети и сооружения» заменить словами «СП 31.13330.2021 «СНиП 2.04.02-84* Водоснабжение. Наружные сети и сооружения»»;

в подразделе 2.13.5 «Санитарно-защитные зоны»:

в абзаце первом слова «СанПиН 2.2.1/2.1.1.2555-09» заменить словами «СанПиН 2.2.1/2.1.1.1200-03 «Санитарно-защитные зоны и санитарная классификация предприятий, сооружений и иных объектов»»;

в абзаце восьмом слова «СанПиН 2.2.1/2.1.1.2555-09» заменить словами «СанПиН 2.2.1/2.1.1.1200-03 «Санитарно-защитные зоны и санитарная классификация предприятий, сооружений и иных объектов»»;

в абзаце одиннадцатом слова «СанПиН 2.2.1/2.1.1.2555-09» заменить словами «СанПиН 2.2.1/2.1.1.1200-03 «Санитарно-защитные зоны и санитарная классификация предприятий, сооружений и иных объектов»»;

в абзаце двенадцатом слова «в соответствии с ст.26 ФЗ «Об автомобильных дорогах и о дорожной деятельности в Российской Федерации и о внесении изменений в отдельные законодательные акты Российской Федерации» № 257-ФЗ от 08.11.07» заменить словами «в соответствии с Федеральным законом от 8 ноября 2007 года № 257-ФЗ «Об автомобильных дорогах и о дорожной деятельности в Российской Федерации и о внесении изменений в отдельные законодательные акты Российской Федерации»»;

абзац четырнадцатый дополнить словами ««СНиП 2.07.01-89* Градостроительство. Планировка и застройка городских и сельских поселений»»;

в абзаце восемнадцатом слова «СНиП II-12-77» заменить словами «СП 51.13330.2011 «СНиП 23-03-2003. Защита от шума»»;

в абзаце девятнадцатом слова «РД 153-34.0-03.150-00» заменить словами «приказа Министерства труда и социальной защиты Российской Федерации от 15 декабря 2020 г. № 903н «Об утверждении правил по охране труда при эксплуатации электроустановок»»;

после таблицы 2.29 «Зоны санитарного разрыва для линий электропередач, проходящих по территории муниципального образования»: абзац первый исключить;

в абзаце четвертом слова «СанПиН 2.2.1/2.1.1.2555-09» заменить словами «СанПиН 2.2.1/2.1.1.1200-03 «Санитарно-защитные зоны и санитарная классификация предприятий, сооружений и иных объектов»»;

в абзаце девятом слова «СанПиН 2.2.1/2.1.1.2555-09» заменить словами «СанПиН 2.2.1/2.1.1.1200-03 «Санитарно-защитные зоны и санитарная классификация предприятий, сооружений и иных объектов»»;

4) в разделе 3 «Оценка возможного влияния планируемых для размещения объектов местного значения на комплексное развитие»:

а) наименование раздела дополнить словами «территории муниципального образования «Становской сельсовет» Тимского района Курской области»;

б) в абзаце первом слова «проектные решения» заменить словами «решения Генерального плана»;

в) таблицу 3.1 «Проектные предложения генерального плана Становского сельсовета» изложить в следующей редакции:

«Таблица 3.1

Проектные предложения Генерального плана муниципального образования «Становской сельсовет» Тимского района Курской области

№ п/п	Наименование мероприятия	Единица измерения	Значение	Ожидаемые результаты
1	2	3	4	5
I очередь строительства				
Жилищное строительство				
1	Индивидуальная застройка с жилыми зданиями на 1 семью, этажностью от 1 до 3 этажей, включая мансардный	м ²	1000	Снос ветхого фонда, доведение обеспеченности до 29 м ²
Транспортная инфраструктура				
2	Асфальтирование улиц с грунтовым покрытием	км	14,1	Повышение комфортности проживания
3	Формирование улиц и проездов при организации жилых и общественно-деловых зон на свободных территориях	км	1,2	
Инженерное оборудование территории				
4	Строительство новых сетей водоснабжения	км	1,2	Повышение комфортности проживания
5	Обеспечение производительности водозаборных сооружений не менее 570 м ³ /сутки - капитальный ремонт водонапорных башен и скважин с износом более 70%	-	-	Повышение комфортности проживания
6	Строительство резервной емкости для целей противопожарной безопасности (108м ³)	объект	1	Обеспечение пожарной безопасности
7	Оборудование выгребными ямами всего	-	-	Повышение комфортности

1	2	3	4	5
	жилищного фонда и учреждений социально-культурного и бытового назначения населенных пунктов сельсовета с организацией вывоза стоков на канализационно-очистные сооружения			проживания
8	Прокладка уличного газопровода на новых территориях жилой и общественно-деловой застройки	км	1,2	Повышение комфортности проживания
9	Подключение к системе газоснабжения запланированных на I очередь строительства объектов жилой и общественно-деловой застройки	-	-	Повышение комфортности проживания
10	Замена ветхих участков линий электропередач, модернизация объектов системы электроснабжения	-	-	Повышение комфортности проживания
11	Подключение к системе электроснабжения запланированных на I очередь объектов жилой и общественно-деловой застройки	-	-	Повышение комфортности проживания
Санитарная очистка территории				
12	Выявление всех несанкционированных свалок и их рекультивация	-	-	Повышение комфортности проживания, улучшение экологического состояния поселения
13	Разработка схемы санитарной очистки территории с применением мусорных контейнеров	-	-	Повышение комфортности проживания, улучшение экологического состояния поселения
14	Организация регулярного сбора ТКО у населения, оборудование контейнерных площадок, установка 21 контейнера	-	-	Повышение комфортности проживания, улучшение экологического состояния поселения
Охрана окружающей среды, развитие объектов системы рекреации				
15	Выявление и ликвидация всех несанкционированных свалок с последующей рекультивацией земель	-	-	Улучшение экологического состояния поселения
16	Разработка схемы обращения с отходами	-	-	Улучшение экологического состояния поселения
17	Улучшение качества дорожных покрытий	-	-	Повышение комфортности проживания, улучшение экологического состояния поселения
18	Организация санитарно-защитных зон, зон санитарного разрыва и охранных зон для вновь создаваемых, реконструируемых и существующих объектов капитального строительства с различными нормативами воздействия на окружающую среду	-	-	Улучшение экологического состояния поселения
Расчетный срок				
Жилищное строительство				
19	Индивидуальная застройка с жилыми зданиями на 1 семью, этажностью от 1 до 3 этажей, включая мансардный	м ²	2 200	Улучшение жилищных условий, доведение обеспеченности до 30 м ²
Транспортная инфраструктура				
20	Асфальтирование улиц с грунтовым покрытием	км	12,8	Повышение комфортности проживания

1	2	3	4	5
Инженерное оборудование и инженерная подготовка территории				
21	Замена ветхих водопроводных сетей	км	3	Повышение комфортности проживания
22	Подключение к системе электроснабжения запланированных на расчетный срок объектов жилой застройки	-	-	Повышение комфортности проживания
23	Подключение к системе газоснабжения поселения запланированных на расчетный срок объектов жилой застройки	-	-	Повышение комфортности проживания
24	Установка на территории поселения таксофонов	единиц	12	Повышение комфортности проживания
25	Прокладка дополнительных слаботочных сетей к местам застройки жилищного фонда			Повышение комфортности проживания
26	Проведение мероприятий по инженерной подготовке территории	-	-	Инженерная подготовка и благоустройство территории

»;

5) раздел 4 «Мероприятия, утвержденные документом территориального планирования Тимского муниципального района и территориального планирования Курской области» изложить в следующей редакции:

**«4. МЕРОПРИЯТИЯ, УТВЕРЖДЕННЫЕ ДОКУМЕНТАМИ
ТЕРРИТОРИАЛЬНОГО ПЛАНИРОВАНИЯ КУРСКОЙ ОБЛАСТИ И
ТИМСКОГО РАЙОНА КУРСКОЙ ОБЛАСТИ**

Схемой территориального планирования Курской области запланированы следующие мероприятия, касающиеся муниципального образования «Становской сельсовет» Тимского района Курской области:

Предложения в сфере здравоохранения

строительство Гниловского ФАПа областного бюджетного учреждения здравоохранения «Тимская центральная районная больница» комитета здравоохранения Курской области.

Схемой территориального планирования Тимского района Курской области запланированы следующие мероприятия, касающиеся муниципального образования «Становской сельсовет» Тимского района Курской области:

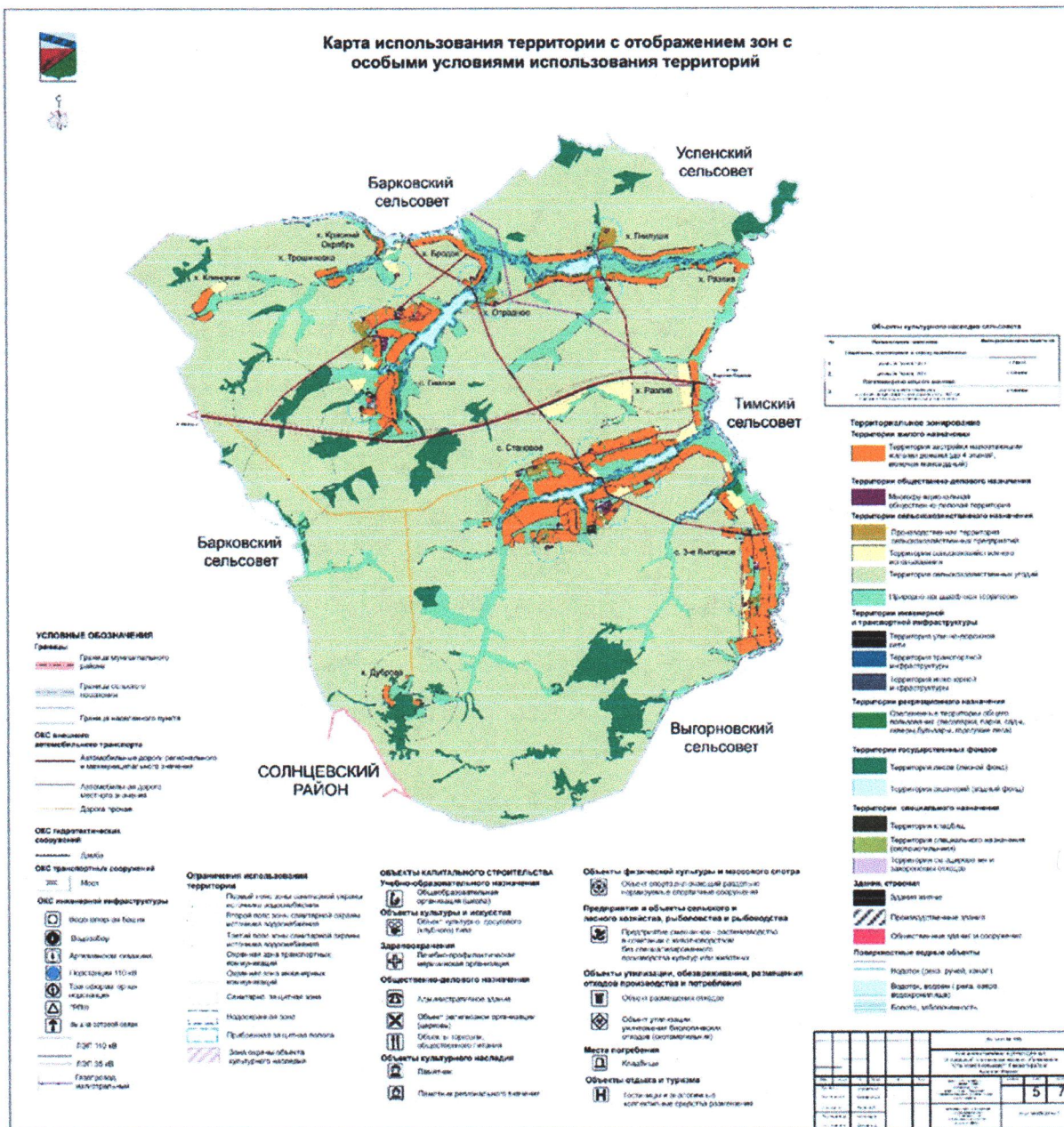
Предложения по развитию систем газоснабжения:

строительство ГРП (газорегуляторных пунктов).»;

6) раздел 5 «Перечень земельных участков, которые включаются в границы населенных пунктов и предложения по изменению границ муниципального образования и баланса земель в пределах перспективной границы муниципального образования» исключить:

7) дополнить Картой современного использования территории, Картой использования территории с отображением зон с особыми условиями использования территорий следующего содержания:

Карта использования территории с отображением зон с особыми условиями использования территорий



»;

8) раздел «Список литературы» исключить.

3. В том 3 «Перечень и характеристика основных факторов риска возникновения чрезвычайных ситуаций природного и техногенного характера» Карту территорий подверженных риску возникновения чрезвычайных ситуаций природного и техногенного характера изложить в следующей редакции:

