



АДМИНИСТРАЦИЯ КУРСКОЙ ОБЛАСТИ

КОМИТЕТ ПО ОХРАНЕ ОБЪЕКТОВ КУЛЬТУРНОГО НАСЛЕДИЯ КУРСКОЙ ОБЛАСТИ

П Р И К А З

от 29.08.2022

№ 05.4-08/1022

г. Курск

О внесении изменения в приказ комитета по охране объектов культурного наследия Курской области от 19.04.2022 № 05.4-08/437 «Об утверждении графического описания местоположения границ защитной зоны объекта культурного наследия регионального значения «Братская могила воинов Советской Армии, погибших в период Великой Отечественной войны. Захоронено 66 человек, установлено фамилий на 39 человек. Скульптура установлена в 1963 году», 1963 г.

(Курская область, Фатежский район, с. Хмелевое)»

Во изменение приказа комитета по охране объектов культурного наследия Курской области от 19.04.2022 № 05.4-08/437 «Об утверждении графического описания местоположения границ защитной зоны объекта культурного наследия регионального значения «Братская могила воинов Советской Армии, погибших в период Великой Отечественной войны. Захоронено 66 человек, установлено фамилий на 39 человек. Скульптура установлена в 1963 году», 1963 г. (Курская область, Фатежский район, с. Хмелевое)», ПРИКАЗЫВАЮ:

1. Утвердить прилагаемое изменение, которое вносится в приказ комитета по охране объектов культурного наследия Курской области от 19.04.2022 № 05.4-08/437 «Об утверждении графического описания местоположения границ защитной зоны объекта культурного наследия регионального значения «Братская могила воинов Советской Армии, погибших в период Великой Отечественной войны. Захоронено 66 человек, установлено фамилий на 39 человек. Скульптура установлена в 1963 году», 1963 г. (Курская область, Фатежский район, с. Хмелевое)».

2. Отделу разрешительной документации и учета объектов культурного наследия комитета по охране объектов культурного наследия Курской области (А.И. Куткова) обеспечить внесение изменения в едином государственном реестре объектов культурного наследия (памятников истории и культуры) народов Российской Федерации.

3. Контроль за исполнением настоящего приказа возложить на начальника отдела разрешительной документации и учета объектов культурного наследия комитета по охране объектов культурного наследия Курской области А.И. Куткову.

Председатель комитета



И.А. Мусьял

УТВЕРЖДЕНО
приказом комитета по охране объектов
культурного наследия Курской области
от 29.08.2022 № 05.4-08/1022

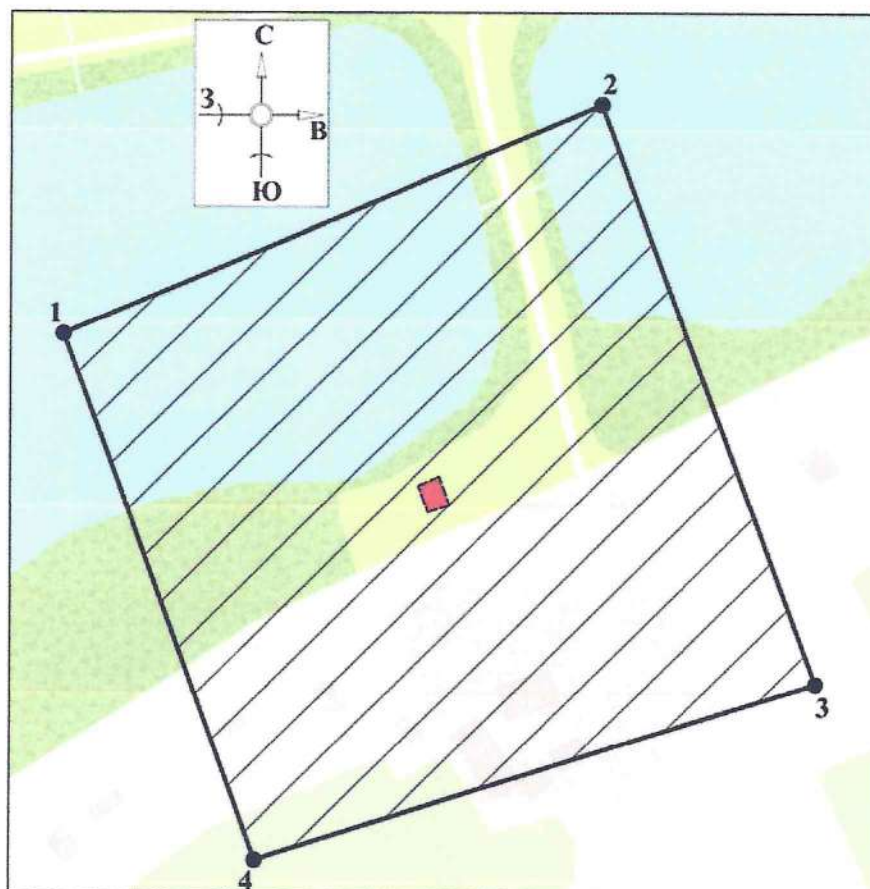
**Изменение, которое вносится в приказ комитета по охране объектов культурного наследия Курской области от 19.04.2022 № 05.4-08/437 «Об утверждении графического описания местоположения границ защитной зоны объекта культурного наследия регионального значения «Братская могила воинов Советской Армии, погибших в период Великой Отечественной войны. Захоронено 66 человек, установлено фамилий на 39 человек. Скульптура установлена в 1963 году», 1963 г.
(Курская область, Фатежский район, с. Хмелевое)»**

Графическое описание местоположения границ защитной зоны объекта культурного наследия регионального значения «Братская могила воинов Советской Армии, погибших в период Великой Отечественной войны. Захоронено 66 человек, установлено фамилий на 39 человек. Скульптура установлена в 1963 году», 1963 г., расположенного по адресу: Курская область, Фатежский район, с. Хмелевое, с перечнем координат характерных точек этих границ в системе координат, установленной для ведения Единого государственного реестра недвижимости, утвержденное указанным приказом, изложить в следующей редакции:

«УТВЕРЖДЕНО
приказом комитета по охране объектов культурного наследия Курской области от 19.04.2022 № 05.4-08/437
(в редакции приказа комитета по охране объектов культурного наследия Курской области от 29.08.2022 № 05.4-08/1022)





Графическое описание местоположения границ защитной зоны объекта культурного наследия регионального значения «Братская могила воинов Советской Армии, погибших в период Великой Отечественной войны. Захоронено 66 человек, установлено фамилий на 39 человек. Скульптура установлена в 1963 году», 1963 г., расположенного по адресу: Курская область, Фатежский район, с. Хмелевое, с перечнем координат характерных точек этих границ в системе координат, установленной для ведения Единого государственного реестра недвижимости

1. Графическое описание границ защитной зоны объекта культурного наследия регионального значения «Братская могила воинов Советской Армии, погибших в период Великой Отечественной войны. Захоронено 66 человек, установлено фамилий на 39 человек. Скульптура установлена в 1963 году», 1963 г.



Масштаб 1:1000

Используемые условные знаки и обозначения:

-  - объект культурного наследия
-  - границы территории защитной зоны объекта культурного наследия
-  - предлагаемые границы территории объекта культурного наследия
-  - обозначение характерной (поворотной) точки

2. Координаты характерных (поворотных) точек границ защитной зоны объекта культурного наследия регионального значения «Братская могила воинов Советской Армии, погибших в период Великой Отечественной войны. Захоронено 66 человек, установлено фамилий на 39 человек. Скульптура установлена в 1963 году», 1963 г. (S = 59020 кв. м. ± 85 кв. м.)

Сведения о местоположении границ объекта			
Координаты характерных (поворотных) точек в системе координат МСК-46			
Метод определения координат – метод спутниковых геодезических измерений (определений)			
Средняя квадратическая погрешность положения характерной точки (Mt), м = 0,10			
Сведения о характерных точках границ объекта			
Обозначение характерных точек границ	Координаты, м		Описание закрепления точки
	X	Y	
1	471235,15	1285034,94	-
2	471316,55	1285225,99	-
3	471109,81	1285302,37	-
4	471046,40	1285103,36	-
1	471235,15	1285034,94	-

»