



## АДМИНИСТРАЦИЯ КУРСКОЙ ОБЛАСТИ

### КОМИТЕТ ПО ОХРАНЕ ОБЪЕКТОВ КУЛЬТУРНОГО НАСЛЕДИЯ КУРСКОЙ ОБЛАСТИ

#### П Р И К А З

от 29.07.2022

№ 05.4-08/880

г. Курск

**Об утверждении границ и режима использования территории объекта культурного наследия регионального значения «Братская могила воинов Советской Армии, погибших в период Великой Отечественной войны», 1941–1945 гг., 1968 г., расположенного по адресу: Курская область, Октябрьский район, д. Артюховка**

В соответствии с Федеральным законом от 25 июня 2002 г. № 73-ФЗ «Об объектах культурного наследия (памятниках истории и культуры) народов Российской Федерации», Законом Курской области от 29 декабря 2005 г. № 120-ЗКО «Об объектах культурного наследия Курской области», пунктом 3.10 Положения о комитете по охране объектов культурного наследия Курской области, утвержденного постановлением Губернатора Курской области от 15.09.2020 № 274-пг, ПРИКАЗЫВАЮ:

1. Утвердить:

границы территории объекта культурного наследия регионального значения «Братская могила воинов Советской Армии, погибших в период Великой Отечественной войны», 1941–1945 гг., 1968 г., расположенного по адресу: Курская область, Октябрьский район, д. Артюховка, согласно приложению № 1 к настоящему приказу;

режим использования территории объекта культурного наследия регионального значения «Братская могила воинов Советской Армии, погибших в период Великой Отечественной войны», 1941–1945 гг., 1968 г., расположенного по адресу: Курская область, Октябрьский район, д. Артюховка, согласно приложению № 2 к настоящему приказу.

2. Контроль за исполнением настоящего приказа возложить на начальника отдела разрешительной документации и учета объектов культурного наследия комитета по охране объектов культурного наследия Курской области А.И. Куткову.

Председатель комитета

И.А. Мусьял

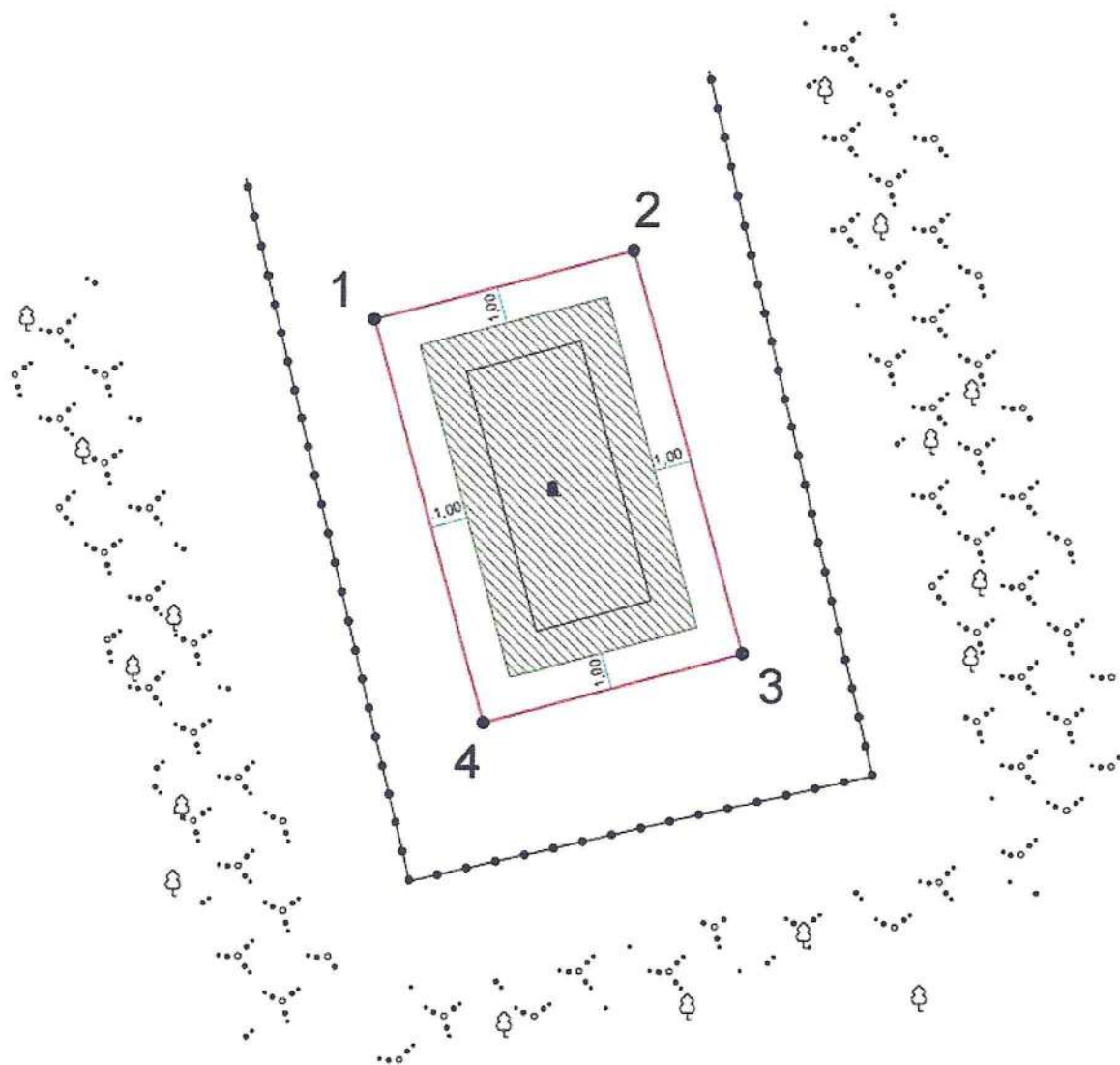
Приложение № 1  
к приказу комитета по охране  
объектов культурного наследия  
Курской области  
от 29.07.2022 № 05.4-08/810

**Границы территории объекта культурного наследия  
регионального значения «Братская могила воинов Советской  
Армии, погибших в период Великой Отечественной войны»,  
1941–1945 гг., 1968 г., расположенного по адресу:  
Курская область, Октябрьский район, д. Артюховка**




Границы территории объекта культурного наследия представляют собой замкнутый контур и проходят по часовой стрелке следующим образом:

- от точки 1 в северо-восточном направлении до точки 2;
- от точки 2 в юго-восточном направлении до точки 3;
- от точки 3 в юго-западном направлении до точки 4;
- от точки 4 в северо-западном направлении до исходной точки 1.

**Карта (схема) границ территории объекта культурного наследия  
регионального значения «Братская могила воинов Советской  
Армии, погибших в период Великой Отечественной войны»,  
1941–1945 гг., 1968 г., расположенного по адресу:  
Курская область, Октябрьский район, д. Артюховка**



Условные обозначения:

-  - граница территории  
объекта культурного наследия
-  - граница территории  
объекта культурного наследия
-  1 - характерная (поворотная) точка границ  
территории объекта культурного наследия.
- 1.00 - расстояние от стены объекта культурного  
наследия (ОКН) до границы территории ОКН

Приложение к границам территории объекта культурного наследия регионального значения «Братская могила воинов Советской Армии, погибших в период Великой Отечественной войны», 1941–1945 гг., 1968 г., расположенного по адресу: Курская область, Октябрьский район, д. Артюховка

**Координаты характерных (поворотных) точек границ территории объекта культурного наследия регионального значения «Братская могила воинов Советской Армии, погибших в период Великой Отечественной войны», 1941–1945 гг., 1968 г., расположенного по адресу: Курская область, Октябрьский район, д. Артюховка**

№	X	Y	Длина	Угол
1	402 515,67	1 269 228,77	7,16	074°52'22"
2	402 517,54	1 269 235,68	11,23	164°52'22"
3	402 506,70	1 269 238,61	7,16	254°52'22"
4	402 504,83	1 269 231,70	11,23	344°52'22"
1	402 515,67	1 269 228,77		

Приложение № 2  
к приказу комитета по охране  
объектов культурного наследия  
Курской области  
от 29.07.2022 № 054-08/880

**Режим  
использования территории объекта культурного наследия  
регионального значения «Братская могила воинов Советской  
Армии, погибших в период Великой Отечественной войны»,  
1941–1945 гг., 1968 г., расположенного по адресу:  
Курская область, Октябрьский район, д. Артюховка**

На территории объекта культурного наследия

**разрешается:**

проведение работ по сохранению объекта культурного наследия;  
проведение работ по благоустройству и озеленению территории  
объекта культурного наследия, оборудование территории элементами  
освещения, малыми архитектурными формами;

применение при благоустройстве и оборудовании территории  
отделочных материалов и дорожных покрытий нейтральной цветовой  
гаммы и фактуры;

дозахоронение останков, исторически связанных с объектом  
культурного наследия, найденных в ходе поисковых работ;

**запрещается:**

хозяйственная деятельность любого вида, ведущая к разрушению,  
искажению исторического облика объекта культурного наследия,  
изменению уровня грунтовых вод;

любое строительство, не связанное с восстановлением исторических  
утраченных элементов объекта культурного наследия;

размещение любых рекламных конструкций на территории объекта  
культурного наследия;

проведение любых земляных работ без опережающих  
археологических исследований;

любое динамическое воздействие на грунты в зоне их  
взаимодействия с объектом культурного наследия, создающее  
разрушающие вибрационные нагрузки;

самовольная посадка и вырубка насаждений, кроме санитарных  
рубок;

прокладка инженерных коммуникаций наземным и надземным  
способом, за исключением временных, необходимых для проведения  
ремонтно-реставрационных работ.