



АДМИНИСТРАЦИЯ КУРСКОЙ ОБЛАСТИ

КОМИТЕТ ПО ОХРАНЕ ОБЪЕКТОВ КУЛЬТУРНОГО НАСЛЕДИЯ КУРСКОЙ ОБЛАСТИ

П Р И К А З

от 13.07.2022

№ 05.4-08/802

г. Курск

**Об утверждении графического описания местоположения границ защитной зоны объекта культурного наследия регионального значения «Братская могила воинов Советской Армии, погибших в период Великой Отечественной войны. Захоронено 144 человека, установлено фамилий на 115 человек. Скульптура установлена в 1959 году», 1941–1945 гг., 1959 г.
(Курская область, Хомутовский район, д. Голубовка)**

В соответствии со статьями 20.2, 34.1 Федерального закона от 25 июня 2002 года № 73-ФЗ «Об объектах культурного наследия (памятниках истории и культуры) народов Российской Федерации», Положением о комитете по охране объектов культурного наследия Курской области, утвержденным постановлением Губернатора Курской области от 15.09.2020 № 274-пг, ПРИКАЗЫВАЮ:

1. Утвердить прилагаемые:

графическое описание местоположения границ защитной зоны объекта культурного наследия регионального значения «Братская могила воинов Советской Армии, погибших в период Великой Отечественной войны. Захоронено 144 человека, установлено фамилий на 115 человек. Скульптура установлена в 1959 году», 1941–1945 гг., 1959 г., с перечнем координат характерных точек этих границ в системе координат, установленной для ведения Единого государственного реестра недвижимости;

режим использования земель в границах защитной зоны объекта культурного наследия регионального значения «Братская могила воинов Советской Армии, погибших в период Великой Отечественной войны.

Захоронено 144 человека, установлено фамилий на 115 человек. Скульптура установлена в 1959 году», 1941–1945 гг., 1959 г.

2. Признать утратившим силу приказ комитета по охране объектов культурного наследия Курской области от 21.10.2021 № 01.1-08/508 «Об утверждении графического описания местоположения границ защитной зоны объекта культурного наследия регионального значения «Братская могила воинов Советской Армии, погибших в период Великой Отечественной войны. Захоронено 144 человека, установлено фамилий на 115 человек. Скульптура установлена в 1959 году», 1941–1945 гг., 1959 г. (Курская область, Хомутовский район, д. Голубовка)».

Председатель комитета

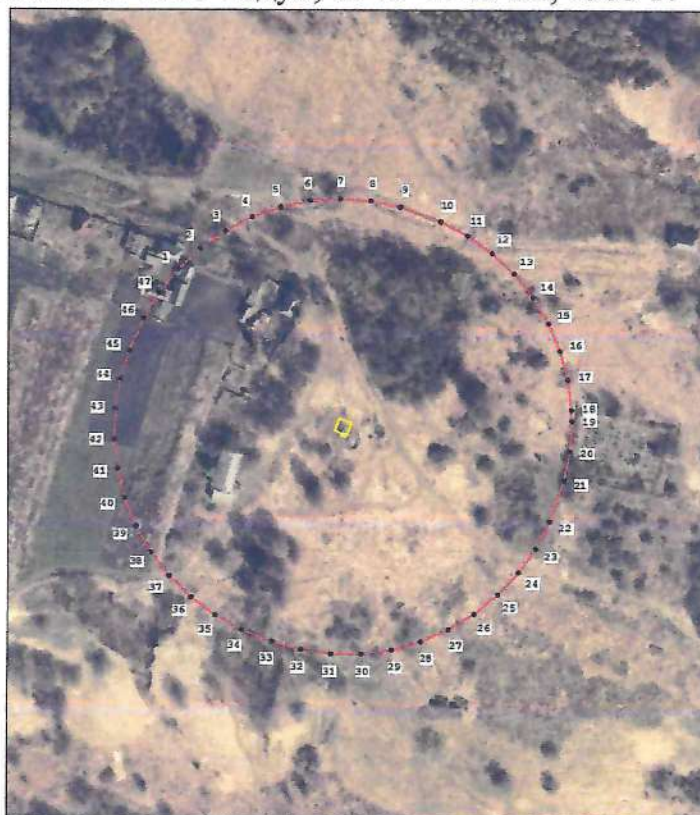


И.А. Мусьял



УТВЕРЖДЕНО
приказом комитета по охране объектов
культурного наследия Курской области
от 13.07.2022 № 05.4-08/802

**Графическое описание местоположения границ защитной зоны
объекта культурного наследия регионального значения «Братская
могила воинов Советской Армии, погибших в период Великой
Отечественной войны. Захоронено 144 человека, установлено
фамилий на 115 человек. Скульптура установлена в 1959 году»,
1941–1945 гг., 1959 г., расположенного по адресу: Курская область,
Хомутовский район, д. Голубовка, с перечнем координат характерных
точек этих границ в системе координат, установленной для ведения
Единого государственного реестра недвижимости**

1. Графическое описание границ защитной зоны объекта культурного наследия регионального значения «Братская могила воинов Советской Армии, погибших в период Великой Отечественной войны. Захоронено 144 человека, установлено фамилий на 115 человек. Скульптура установлена в 1959 году», 1941–1945 гг., 1959 г.



Условные обозначения:

-  граница защитной зоны
-  граница территории объекта культурного наследия

2. Координаты поворотных точек границ защитной зоны объекта культурного наследия регионального значения «Братская могила воинов Советской Армии, погибших в период Великой Отечественной войны. Захоронено 144 человека, установлено фамилий на 115 человек. Скульптура установлена в 1959 году», 1941–1945 гг., 1959 г. (S = 33732 кв. м.)

№	X	Y	Длина	Угол
1	2	3	4	5
1	430635,08	1211992,23	13,73	046°44'28"
2	430644,49	1212002,23	13,72	054°32'59"
3	430652,45	1212013,41	13,74	062°27'54"
4	430658,8	1212025,59	13,72	070°17'04"
5	430663,43	1212038,51	13,73	078°11'27"
6	430666,24	1212051,95	13,73	086°04'30"
7	430667,18	1212065,65	13,73	093°55'30"
8	430666,24	1212079,35	13,73	101°48'33"
9	430663,43	1212092,79	19,46	109°36'30"
10	430656,9	1212111,12	13,74	117°32'06"
11	430650,55	1212123,3	13,72	125°27'01"
12	430642,59	1212134,48	13,74	133°17'22"
13	430633,17	1212144,48	13,73	141°12'35"
14	430622,47	1212153,08	13,73	149°00'27"
15	430610,7	1212160,15	13,73	156°55'39"
16	430598,07	1212165,53	13,73	164°47'59"
17	430584,82	1212169,13	13,73	172°40'42"
18	430571,2	1212170,88	4,99	177°56'03"
19	430566,21	1212171,06	13,73	183°25'22"
20	430552,5	1212170,24	13,72	191°15'39"
21	430539,04	1212167,56	19,76	199°06'49"
22	430520,37	1212161,09	13,73	206°59'40"
23	430508,14	1212154,86	13,73	214°55'01"
24	430496,88	1212147	13,73	222°45'24"
25	430486,8	1212137,68	13,73	230°37'00"
26	430478,09	1212127,07	13,73	238°31'16"
27	430470,92	1212115,36	13,73	246°23'06"
28	430465,42	1212102,78	13,73	254°13'56"
29	430461,69	1212089,57	13,74	262°08'07"
30	430459,81	1212075,96	13,72	270°00'00"

1	2	3	4	5
31	430459,81	1212062,24	13,74	277°51'53"
32	430461,69	1212048,63	13,73	285°46'04"
33	430465,42	1212035,42	14,75	290°58'44"
34	430470,7	1212021,65	13,74	298°37'02"
35	430477,28	1212009,59	13,73	306°31'39"
36	430485,45	1211998,56	13,73	314°21'03"
37	430495,05	1211988,74	13,73	322°16'43"
38	430505,91	1211980,34	13,73	330°06'37"
39	430517,81	1211973,5	13,73	337°58'26"
40	430530,54	1211968,35	13,73	345°52'21"
41	430543,85	1211965	13,73	353°43'44"
42	430557,5	1211963,5	13,74	001°37'37"
43	430571,23	1211963,89	13,73	009°28'34"
44	430584,77	1211966,15	13,73	017°22'44"
45	430597,87	1211970,25	16,03	023°10'30"
46	430612,61	1211976,56	13,73	030°59'33"
47	430624,38	1211983,63	13,73	038°47'25"
1	430635,08	1211992,23		

УТВЕРЖДЕН
приказом комитета по охране объектов
культурного наследия Курской области
от 13.07.2022 № 05.4-08/802

Режим использования земель в границах защитной зоны объекта культурного наследия регионального значения «Братская могила воинов Советской Армии, погибших в период Великой Отечественной войны. Захоронено 144 человека, установлено фамилий на 115 человек. Скульптура установлена в 1959 году», 1941–1945 гг., 1959 г.

В границах защитной зоны объекта культурного наследия регионального значения «Братская могила воинов Советской Армии, погибших в период Великой Отечественной войны. Захоронено 144 человека, установлено фамилий на 115 человек. Скульптура установлена в 1959 году», 1941–1945 гг., 1959 г., запрещается строительство объектов капитального строительства и их реконструкция, связанная с изменением их параметров (высоты, количества этажей, площади), за исключением строительства и реконструкции линейных объектов.