



АДМИНИСТРАЦИЯ КУРСКОЙ ОБЛАСТИ

КОМИТЕТ ПО ОХРАНЕ ОБЪЕКТОВ КУЛЬТУРНОГО НАСЛЕДИЯ КУРСКОЙ ОБЛАСТИ

П Р И К А З

от 12.05.2022

№ 05.4-08/541

г. Курск

**Об утверждении графического описания местоположения границ
защитной зоны объекта культурного наследия регионального
значения «Братская могила воинов Советской Армии, погибших
в феврале 1943 года», 1943 г., 1969 г.**

**(Курская область, Золотухинский район, с. Верейтиново
Верейтиновского сельсовета (800 метров восточнее
восьмилетней школы))**

В соответствии со статьями 20.2, 34.1 Федерального закона от 25 июня 2002 года № 73-ФЗ «Об объектах культурного наследия (памятниках истории и культуры) народов Российской Федерации», Положением о комитете по охране объектов культурного наследия Курской области, утвержденным постановлением Губернатора Курской области от 15.09.2020 № 274-пг, ПРИКАЗЫВАЮ:

1. Утвердить прилагаемые:

графическое описание местоположения границ защитной зоны объекта культурного наследия регионального значения «Братская могила воинов Советской Армии, погибших в феврале 1943 года», 1943 г., 1969 г., с перечнем координат характерных точек этих границ в системе координат, установленной для ведения Единого государственного реестра недвижимости;

режим использования земель в границах защитной зоны объекта культурного наследия регионального значения «Братская могила воинов Советской Армии, погибших в феврале 1943 года», 1943 г., 1969 г.

2. Признать утратившим силу приказ комитета по охране объектов культурного наследия Курской области от 17.06.2021 № 01.1-08/191 «Об

утверждении графического описания местоположения границ защитной зоны объекта культурного наследия регионального значения «Братская могила воинов Советской Армии, погибших в феврале 1943 года», 1943 г., 1969 г. (Курская область, Золотухинский район, с. Верейтиново Верейтиновского сельсовета (800 метров восточнее восьмилетней школы)»).

Председатель комитета

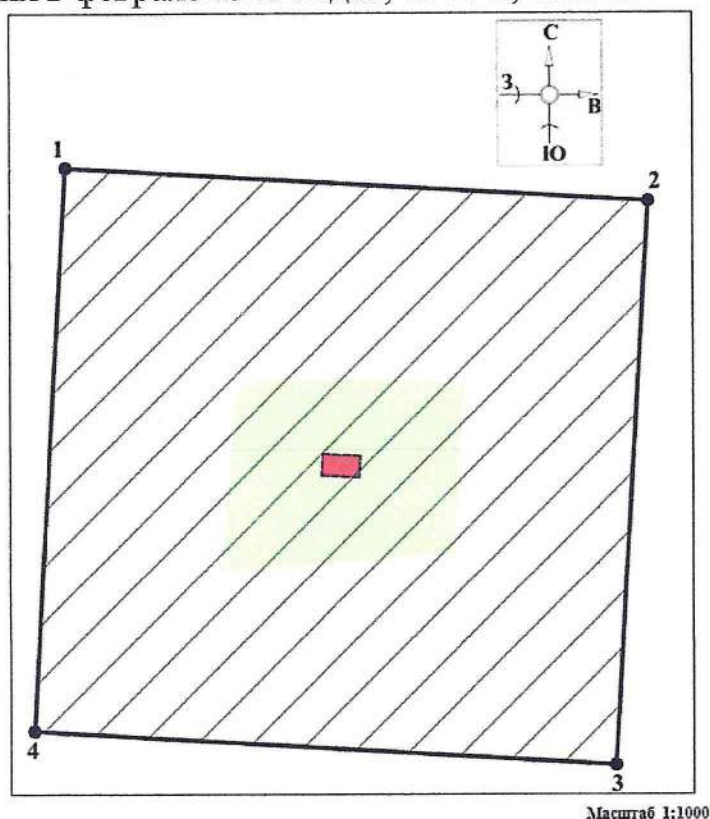


И.А. Мусьял





УТВЕРЖДЕНО
приказом комитета по охране объектов
культурного наследия Курской области
от 12.05.2022 № 05.4-08/541

**Графическое описание местоположения границ защитной зоны
объекта культурного наследия регионального значения «Братская могила воинов Советской Армии, погибших в феврале 1943 года»,
1943 г., 1969 г., расположенного по адресу: Курская область,
Золотухинский район, с. Верейтино Верейтинского сельсовета
(800 метров восточнее восьмилетней школы), с перечнем координат
характерных точек этих границ в системе координат, установленной
для ведения Единого государственного реестра недвижимости**

1. Графическое описание границ защитной зоны объекта культурного наследия регионального значения «Братская могила воинов Советской Армии, погибших в феврале 1943 года», 1943 г., 1969 г.



Используемые условные знаки и обозначения:

-  - объект культурного наследия
-  - границы территории защитной зоны объекта культурного наследия
-  - предлагаемые границы территории объекта культурного наследия
-  - обозначение характерной (поворотной) точки

2. Координаты характерных (поворотных) точек границ защитной зоны объекта культурного наследия регионального значения «Братская могила воинов Советской Армии, погибших в феврале 1943 года», 1943 г., 1969 г. (S = 43891 кв. м. ± 73 кв. м.)

Сведения о местоположении границ объекта			
Координаты характерных (поворотных) точек в системе координат МСК-46			
Метод определения координат – метод спутниковых геодезических измерений (определений)			
Средняя квадратическая погрешность положения характерной точки (Mt), м = 0,10			
Сведения о характерных точках границ объекта			
Обозначение характерных точек границ	Координаты, м		Описание закрепления точки
	X	Y	
1	460697,52	1328900,68	-
2	460684,98	1329114,44	-
3	460477,33	1329102,23	-
4	460489,86	1328888,72	-
1	460697,52	1328900,68	-

УТВЕРЖДЕН
приказом комитета по охране объектов
культурного наследия Курской области
от 12.05.2022 № 05.4-08/541

**Режим использования земель в границах защитной зоны объекта
культурного наследия регионального значения «Братская могила
воинов Советской Армии, погибших в феврале 1943 года»,
1943 г., 1969 г.**

В границах защитной зоны объекта культурного наследия регионального значения «Братская могила воинов Советской Армии, погибших в феврале 1943 года», 1943 г., 1969 г., запрещается строительство объектов капитального строительства и их реконструкция, связанная с изменением их параметров (высоты, количества этажей, площади), за исключением строительства и реконструкции линейных объектов.