



АДМИНИСТРАЦИЯ КУРСКОЙ ОБЛАСТИ

КОМИТЕТ ПО ОХРАНЕ ОБЪЕКТОВ КУЛЬТУРНОГО НАСЛЕДИЯ КУРСКОЙ ОБЛАСТИ

П Р И К А З

от 22.04.2022

№ 05.4-08/459

г. Курск

Об утверждении графического описания местоположения границ защитной зоны объекта культурного наследия регионального значения «Братская могила военнопленных и мирных жителей, расстрелянных фашистскими захватчиками в 1942 г.», 1942 г. (Курская область, Щигровский район, Слобода Пригородняя (Пригородненский с/с))

В соответствии со статьями 20.2, 34.1 Федерального закона от 25 июня 2002 года № 73-ФЗ «Об объектах культурного наследия (памятниках истории и культуры) народов Российской Федерации», Положением о комитете по охране объектов культурного наследия Курской области, утвержденным постановлением Губернатора Курской области от 15.09.2020 № 274-пг, ПРИКАЗЫВАЮ:

1. Утвердить прилагаемые:

графическое описание местоположения границ защитной зоны объекта культурного наследия регионального значения «Братская могила военнопленных и мирных жителей, расстрелянных фашистскими захватчиками в 1942 г.», 1942 г., с перечнем координат характерных точек этих границ в системе координат, установленной для ведения Единого государственного реестра недвижимости;

режим использования земель в границах защитной зоны объекта культурного наследия регионального значения «Братская могила военнопленных и мирных жителей, расстрелянных фашистскими захватчиками в 1942 г.», 1942 г.

2. Признать утратившим силу приказ комитета по охране объектов культурного наследия Курской области от 09.08.2021 № 01.1-08/331 «Об

утверждении графического описания местоположения границ защитной зоны объекта культурного наследия регионального значения «Братская могила военнопленных и мирных жителей, расстрелянных фашистскими захватчиками в 1942 г.», 1942 г. (Курская область, Щигровский район, Слобода Пригородняя (Пригородненский с/с)).

Председатель комитета

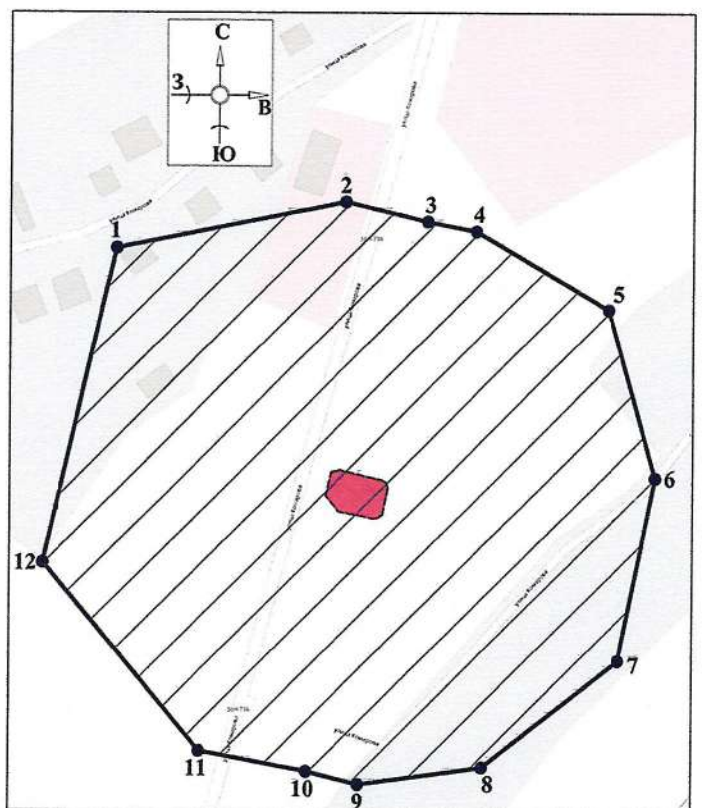


И.А. Мусьял

УТВЕРЖДЕНО
приказом комитета по охране объектов
культурного наследия Курской области
от 22.04.2022 № 05.4-08/459





**Графическое описание местоположения границ защитной зоны
объекта культурного наследия регионального значения «Братская
могила военнопленных и мирных жителей, расстрелянных
фашистскими захватчиками в 1942 г.», 1942 г., расположенного по
адресу: Курская область, Щигровский район, Слобода Пригородняя
(Пригородненский с/с), с перечнем координат характерных точек этих
границ в системе координат, установленной для ведения Единого
государственного реестра недвижимости**

1. Графическое описание границ защитной зоны объекта культурного наследия регионального значения «Братская могила военнопленных и мирных жителей, расстрелянных фашистскими захватчиками в 1942 г.», 1942 г.



Масштаб 1:1000

Используемые условные знаки и обозначения:

-  - объект культурного наследия
-  - границы территории защитной зоны объекта культурного наследия
-  - предлагаемые границы территории объекта культурного наследия
-  1 - обозначение характерной (поворотной) точки

2. Координаты характерных (поворотных) точек границ защитной зоны объекта культурного наследия регионального значения «Братская могила военнопленных и мирных жителей, расстрелянных фашистскими захватчиками в 1942 г.», 1942 г. (S = 40441 кв. м. ± 70 кв. м.)

Сведения о местоположении границ объекта			
Координаты характерных (поворотных) точек в системе координат МСК-46			
Метод определения координат – метод спутниковых геодезических измерений (определений)			
Средняя квадратическая погрешность положения характерной точки (Mt), м = 0,10			
Сведения о характерных точках границ объекта			
Обозначение характерных точек границ	Координаты, м		Описание закрепления точки
	X	Y	
1	436019,93	1348595,12	-
2	436037,80	1348683,26	-
3	436030,26	1348714,70	-
4	436026,52	1348733,46	-
5	435996,54	1348784,51	-
6	435932,68	1348802,61	-
7	435862,48	1348788,56	-
8	435821,80	1348736,43	-
9	435815,16	1348688,82	-
10	435820,06	1348668,80	-
11	435827,76	1348627,46	-
12	435899,70	1348567,04	-
1	436019,93	1348595,12	-

УТВЕРЖДЕН
приказом комитета по охране объектов
культурного наследия Курской области
от 22.04.2022 № 05.4-08/459

Режим использования земель в границах защитной зоны объекта культурного наследия регионального значения «Братская могила военнопленных и мирных жителей, расстрелянных фашистскими захватчиками в 1942 г.», 1942 г.

В границах защитной зоны объекта культурного наследия регионального значения «Братская могила военнопленных и мирных жителей, расстрелянных фашистскими захватчиками в 1942 г.», 1942 г., запрещается строительство объектов капитального строительства и их реконструкция, связанная с изменением их параметров (высоты, количества этажей, площади), за исключением строительства и реконструкции линейных объектов.