



АДМИНИСТРАЦИЯ КУРСКОЙ ОБЛАСТИ

КОМИТЕТ ПО ОХРАНЕ ОБЪЕКТОВ КУЛЬТУРНОГО НАСЛЕДИЯ КУРСКОЙ ОБЛАСТИ

П Р И К А З

от 11.04.2022

№ 05.4-08/381

г. Курск

**Об утверждении графического описания местоположения границ
защитной зоны объекта культурного наследия регионального
значения «Братская могила воинов Советской Армии, погибших
в феврале 1943 года», 1943 г.**

(Курская область, Беловский район, с. Малое Солдатское)

В соответствии со статьями 20.2, 34.1 Федерального закона от 25 июня 2002 года № 73-ФЗ «Об объектах культурного наследия (памятниках истории и культуры) народов Российской Федерации», Положением о комитете по охране объектов культурного наследия Курской области, утвержденным постановлением Губернатора Курской области от 15.09.2020 № 274-пг, ПРИКАЗЫВАЮ:

1. Утвердить прилагаемые:

графическое описание местоположения границ защитной зоны объекта культурного наследия регионального значения «Братская могила воинов Советской Армии, погибших в феврале 1943 года», 1943 г., с перечнем координат характерных точек этих границ в системе координат, установленной для ведения Единого государственного реестра недвижимости;

режим использования земель в границах защитной зоны объекта культурного наследия регионального значения «Братская могила воинов Советской Армии, погибших в феврале 1943 года», 1943 г.

2. Признать утратившим силу приказ комитета по охране объектов культурного наследия Курской области от 13.09.2021 № 01.1-08/406 «Об утверждении графического описания местоположения границ защитной зоны объекта культурного наследия регионального значения «Братская

могила воинов Советской Армии, погибших в феврале 1943 года», 1943 г.
(Курская область, Беловский район, с. Малое Солдатское)».

Председатель комитета

A handwritten signature in black ink, appearing to read 'И.А. Мусьял', written in a cursive style.

И.А. Мусьял

УТВЕРЖДЕНО
приказом комитета по охране объектов
культурного наследия Курской области
от 11.04.2022 № 05.4-08/381




**Графическое описание местоположения границ защитной зоны
объекта культурного наследия регионального значения «Братская
могила воинов Советской Армии, погибших в феврале 1943 года»,
1943 г., расположенного по адресу: Курская область, Беловский район,
с. Малое Солдатское, с перечнем координат характерных точек этих
границ в системе координат, установленной для ведения Единого
государственного реестра недвижимости**

1. Графическое описание границ защитной зоны объекта культурного наследия регионального значения «Братская могила воинов Советской Армии, погибших в феврале 1943 года», 1943 г.



Масштаб 1:2000

Используемые условные знаки и обозначения:

-  - границы защитной зоны объекта культурного наследия;
-  - граница территории объекта культурного наследия;
- 1 - номер характерной точки границы защитной зоны объекта культурного наследия;
-  - характерная точка границы защитной зоны объекта культурного наследия.

2. Координаты поворотных точек границ защитной зоны объекта культурного наследия регионального значения «Братская могила воинов Советской Армии, погибших в феврале 1943 года», 1943 г. (S = 40053 кв. м. ± 70 кв. м.)

Обозначение характерных точек границ	Координаты, м		Метод определения координат и средняя квадратическая погрешность положения характерной точки (M _i), м	Описание закрепления точки
	X	Y		
1	2	3	4	5
1	343597.61	1263752.54	Аналитический метод. 0,10	—
2	343603.75	1263760.01	Аналитический метод. 0,10	—
3	343609.14	1263768.05	Аналитический метод. 0,10	—
4	343613.73	1263776.56	Аналитический метод. 0,10	—
5	343622.54	1263794.99	Аналитический метод. 0,10	—
6	343624.80	1263800.08	Аналитический метод. 0,10	—
7	343626.78	1263805.28	Аналитический метод. 0,10	—
8	343628.46	1263810.59	Аналитический метод. 0,10	—
9	343629.84	1263815.98	Аналитический метод. 0,10	—
10	343630.92	1263821.45	Аналитический метод. 0,10	—
11	343631.70	1263826.96	Аналитический метод. 0,10	—
12	343632.16	1263832.51	Аналитический метод. 0,10	—
13	343632.32	1263838.07	Аналитический метод. 0,10	—
14	343632.07	1263845.25	Аналитический метод. 0,10	—
15	343631.30	1263852.39	Аналитический метод. 0,10	—
16	343630.02	1263859.45	Аналитический метод. 0,10	—
17	343628.23	1263866.41	Аналитический метод. 0,10	—
18	343625.96	1263873.22	Аналитический метод. 0,10	—
19	343623.20	1263879.85	Аналитический метод. 0,10	—
20	343619.97	1263886.27	Аналитический метод. 0,10	—
21	343616.28	1263892.43	Аналитический метод. 0,10	—
22	343612.17	1263898.32	Аналитический метод. 0,10	—
23	343607.64	1263903.90	Аналитический метод. 0,10	—
24	343602.73	1263909.13	Аналитический метод. 0,10	—
25	343597.45	1263914.00	Аналитический метод. 0,10	—
26	343591.84	1263918.48	Аналитический метод. 0,10	—
27	343585.91	1263922.55	Аналитический метод. 0,10	—
28	343579.72	1263926.17	Аналитический метод. 0,10	—
29	343573.27	1263929.35	Аналитический метод. 0,10	—
30	343553.89	1263938.05	Аналитический метод. 0,10	—
31	343544.68	1263941.65	Аналитический метод. 0,10	—
32	343535.15	1263944.32	Аналитический метод. 0,10	—
33	343525.41	1263946.04	Аналитический метод. 0,10	—
34	343515.54	1263946.79	Аналитический метод. 0,10	—
35	343505.65	1263946.55	Аналитический метод. 0,10	—
36	343495.83	1263945.35	Аналитический метод. 0,10	—
37	343486.18	1263943.17	Аналитический метод. 0,10	—
38	343476.79	1263940.06	Аналитический метод. 0,10	—
39	343467.75	1263936.03	Аналитический метод. 0,10	—

1	2	3	4	5
40	343459.16	1263931.12	Аналитический метод. 0,10	--
41	343451.09	1263925.40	Аналитический метод. 0,10	--
42	343443.63	1263918.90	Аналитический метод. 0,10	--
43	343436.84	1263911.70	Аналитический метод. 0,10	--
44	343430.80	1263903.86	Аналитический метод. 0,10	--
45	343425.57	1263895.46	Аналитический метод. 0,10	--
46	343421.19	1263886.59	Аналитический метод. 0,10	--
47	343413.08	1263867.88	Аналитический метод. 0,10	--
48	343409.65	1263858.78	Аналитический метод. 0,10	--
49	343407.12	1263849.39	Аналитический метод. 0,10	--
50	343405.52	1263839.80	Аналитический метод. 0,10	--
51	343404.85	1263830.10	Аналитический метод. 0,10	--
52	343405.13	1263820.38	Аналитический метод. 0,10	--
53	343406.35	1263810.74	Аналитический метод. 0,10	--
54	343408.50	1263801.26	Аналитический метод. 0,10	--
55	343411.57	1263792.03	Аналитический метод. 0,10	--
56	343415.51	1263783.14	Аналитический метод. 0,10	--
57	343420.30	1263774.68	Аналитический метод. 0,10	--
58	343425.89	1263766.72	Аналитический метод. 0,10	--
59	343432.23	1263759.35	Аналитический метод. 0,10	--
60	343439.25	1263752.62	Аналитический метод. 0,10	--
61	343446.89	1263746.61	Аналитический метод. 0,10	--
62	343455.08	1263741.37	Аналитический метод. 0,10	--
63	343463.74	1263736.94	Аналитический метод. 0,10	--
64	343482.42	1263728.52	Аналитический метод. 0,10	--
65	343491.42	1263724.98	Аналитический метод. 0,10	--
66	343500.72	1263722.32	Аналитический метод. 0,10	--
67	343510.23	1263720.58	Аналитический метод. 0,10	--
68	343519.87	1263719.76	Аналитический метод. 0,10	--
69	343529.54	1263719.87	Аналитический метод. 0,10	--
70	343539.16	1263720.92	Аналитический метод. 0,10	--
71	343548.63	1263722.90	Аналитический метод. 0,10	--
72	343557.87	1263725.78	Аналитический метод. 0,10	--
73	343566.78	1263729.54	Аналитический метод. 0,10	--
74	343575.29	1263734.14	Аналитический метод. 0,10	--
75	343583.31	1263739.54	Аналитический метод. 0,10	--
76	343590.78	1263745.69	Аналитический метод. 0,10	--
1	343597.61	1263752.54	Аналитический метод. 0,10	--

УТВЕРЖДЕН
приказом комитета по охране объектов
культурного наследия Курской области
от 11.04.2022 № 05.4-08/381

Режим использования земель в границах защитной зоны объекта культурного наследия регионального значения «Братская могила воинов Советской Армии, погибших в феврале 1943 года», 1943 г.

В границах защитной зоны объекта культурного наследия регионального значения «Братская могила воинов Советской Армии, погибших в феврале 1943 года», 1943 г., запрещается строительство объектов капитального строительства и их реконструкция, связанная с изменением их параметров (высоты, количества этажей, площади), за исключением строительства и реконструкции линейных объектов.