



## АДМИНИСТРАЦИЯ КУРСКОЙ ОБЛАСТИ

### КОМИТЕТ ПО ОХРАНЕ ОБЪЕКТОВ КУЛЬТУРНОГО НАСЛЕДИЯ КУРСКОЙ ОБЛАСТИ

#### П Р И К А З

от 06.04.2022

№ 05.4-08/346

г. Курск

**Об утверждении графического описания местоположения границ защитной зоны объекта культурного наследия регионального значения «Братская могила воинов Советской Армии, погибших в период Великой Отечественной войны», 1941 г. (Курская область, Суджанский район, Воробжанский сельсовет, с. Чёрный Олех, ул. Советская (около д. 26 – здания Черноолешенского ФАПа и отделения почтовой связи)**

В соответствии со статьями 20.2, 34.1 Федерального закона от 25 июня 2002 года № 73-ФЗ «Об объектах культурного наследия (памятниках истории и культуры) народов Российской Федерации», Положением о комитете по охране объектов культурного наследия Курской области, утвержденным постановлением Губернатора Курской области от 15.09.2020 № 274-пг, ПРИКАЗЫВАЮ:

1. Утвердить прилагаемые:

графическое описание местоположения границ защитной зоны объекта культурного наследия регионального значения «Братская могила воинов Советской Армии, погибших в период Великой Отечественной войны», 1941 г., с перечнем координат характерных точек этих границ в системе координат, установленной для ведения Единого государственного реестра недвижимости;

режим использования земель в границах защитной зоны объекта культурного наследия регионального значения «Братская могила воинов Советской Армии, погибших в период Великой Отечественной войны», 1941 г.

2. Признать утратившим силу приказ комитета по охране объектов культурного наследия Курской области от 30.11.2021 № 01.1-08/584 «Об утверждении графического описания местоположения границ защитной зоны объекта культурного наследия регионального значения «Братская могила воинов Советской Армии, погибших в период Великой Отечественной войны», 1941 г. (Курская область, Суджанский район, Воробжанский сельсовет, с. Чёрный Олех, ул. Советская (около д. 26 – здания Черноолешенского ФАП и отделения почтовой связи)».

Председатель комитета

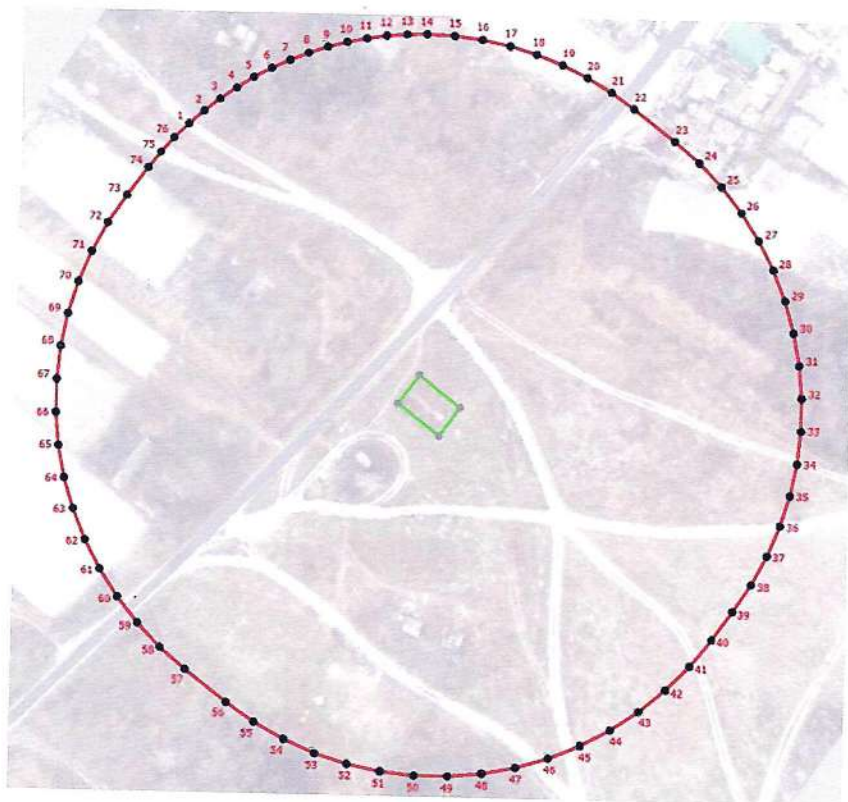


И.А. Мусьял

**УТВЕРЖДЕНО**  
приказом комитета по охране объектов  
культурного наследия Курской области  
от 06.04.2022 № 05.4-08/346





**Графическое описание местоположения границ защитной зоны объекта культурного наследия регионального значения «Братская могила воинов Советской Армии, погибших в период Великой Отечественной войны», 1941 г., расположенного по адресу: Курская область, Суджанский район, Воробжанский сельсовет, с. Чёрный Олех, ул. Советская (около д. 26 – здания Черноолешенского ФАПа и отделения почтовой связи), с перечнем координат характерных точек этих границ в системе координат, установленной для ведения Единого государственного реестра недвижимости**

1. Графическое описание границ защитной зоны объекта культурного наследия регионального значения «Братская могила воинов Советской Армии, погибших в период Великой Отечественной войны», 1941 г.



Масштаб 1:2000

**Используемые условные знаки и обозначения:**

-  - границы защитной зоны объекта культурного наследия;
-  - граница территории объекта культурного наследия;
-  - номер характерной точки границы защитной зоны объекта культурного наследия;
-  - характерная точка границы защитной зоны объекта культурного наследия.

2. Координаты поворотных точек границ защитной зоны объекта культурного наследия регионального значения «Братская могила воинов Советской Армии, погибших в период Великой Отечественной войны», 1941 г. (S = 36650 кв. м. ± 67 кв. м.)

Обозначение характерных точек границ	Координаты, м		Метод определения координат и средняя квадратическая погрешность положения характерной точки (M <sub>t</sub> ), м	Описание закрепления точки
	X	Y		
1	2	3	4	5
1	361079.69	1252893.45	Аналитический метод. 0,10	—
2	361083.61	1252897.81	Аналитический метод. 0,10	—
3	361087.26	1252902.39	Аналитический метод. 0,10	—
4	361090.64	1252907.17	Аналитический метод. 0,10	—
5	361093.74	1252912.14	Аналитический метод. 0,10	—
6	361096.54	1252917.29	Аналитический метод. 0,10	—
7	361099.03	1252922.59	Аналитический метод. 0,10	—
8	361101.21	1252928.02	Аналитический метод. 0,10	—
9	361103.07	1252933.58	Аналитический метод. 0,10	—
10	361104.60	1252939.23	Аналитический метод. 0,10	—
11	361105.79	1252944.97	Аналитический метод. 0,10	—
12	361106.65	1252950.76	Аналитический метод. 0,10	—
13	361107.17	1252956.60	Аналитический метод. 0,10	—
14	361107.34	1252962.45	Аналитический метод. 0,10	—
15	361107.01	1252970.66	Аналитический метод. 0,10	—
16	361106.00	1252978.81	Аналитический метод. 0,10	—
17	361104.33	1252986.85	Аналитический метод. 0,10	—
18	361102.00	1252994.72	Аналитический метод. 0,10	—
19	361099.04	1253002.38	Аналитический метод. 0,10	—
20	361095.46	1253009.77	Аналитический метод. 0,10	—
21	361091.28	1253016.84	Аналитический метод. 0,10	—
22	361086.54	1253023.54	Аналитический метод. 0,10	—
23	361077.22	1253035.63	Аналитический метод. 0,10	—
24	361070.99	1253042.96	Аналитический метод. 0,10	—
25	361064.08	1253049.65	Аналитический метод. 0,10	—
26	361056.56	1253055.65	Аналитический метод. 0,10	—
27	361048.51	1253060.90	Аналитический метод. 0,10	—
28	361039.98	1253065.35	Аналитический метод. 0,10	—
29	361031.07	1253068.96	Аналитический метод. 0,10	—
30	361021.85	1253071.70	Аналитический метод. 0,10	—
31	361012.41	1253073.54	Аналитический метод. 0,10	—
32	361002.83	1253074.46	Аналитический метод. 0,10	—
33	360993.21	1253074.46	Аналитический метод. 0,10	—
34	360983.64	1253073.54	Аналитический метод. 0,10	—
35	360974.20	1253071.70	Аналитический метод. 0,10	—
36	360964.98	1253068.96	Аналитический метод. 0,10	—
37	360956.07	1253065.35	Аналитический метод. 0,10	—
38	360947.54	1253060.90	Аналитический метод. 0,10	—
39	360939.48	1253055.66	Аналитический метод. 0,10	—

1	2	3	4	5
40	360931.17	1253049.66	Аналитический метод. 0,10	—
41	360923.39	1253043.42	Аналитический метод. 0,10	—
42	360916.27	1253036.45	Аналитический метод. 0,10	—
43	360909.87	1253028.80	Аналитический метод. 0,10	—
44	360904.27	1253020.55	Аналитический метод. 0,10	—
45	360899.52	1253011.78	Аналитический метод. 0,10	—
46	360895.67	1253002.59	Аналитический метод. 0,10	—
47	360892.75	1252993.05	Аналитический метод. 0,10	—
48	360890.80	1252983.28	Аналитический метод. 0,10	—
49	360889.82	1252973.36	Аналитический метод. 0,10	—
50	360889.84	1252963.39	Аналитический метод. 0,10	—
51	360890.86	1252953.47	Аналитический метод. 0,10	—
52	360892.85	1252943.70	Аналитический метод. 0,10	—
53	360895.81	1252934.18	Аналитический метод. 0,10	—
54	360899.71	1252925.00	Аналитический метод. 0,10	—
55	360904.49	1252916.25	Аналитический метод. 0,10	—
56	360910.13	1252908.03	Аналитический метод. 0,10	—
57	360919.42	1252895.82	Аналитический метод. 0,10	—
58	360925.66	1252888.39	Аналитический метод. 0,10	—
59	360932.60	1252881.60	Аналитический метод. 0,10	—
60	360940.16	1252875.52	Аналитический метод. 0,10	—
61	360948.27	1252870.19	Аналитический метод. 0,10	—
62	360956.86	1252865.68	Аналитический метод. 0,10	—
63	360965.85	1252862.02	Аналитический метод. 0,10	—
64	360975.16	1252859.25	Аналитический метод. 0,10	—
65	360984.68	1252857.40	Аналитический метод. 0,10	—
66	360994.34	1252856.48	Аналитический метод. 0,10	—
67	361004.05	1252856.50	Аналитический метод. 0,10	—
68	361013.71	1252857.46	Аналитический метод. 0,10	—
69	361023.23	1252859.35	Аналитический метод. 0,10	—
70	361032.52	1252862.15	Аналитический метод. 0,10	—
71	361041.49	1252865.85	Аналитический метод. 0,10	—
72	361050.07	1252870.39	Аналитический метод. 0,10	—
73	361058.16	1252875.75	Аналитический метод. 0,10	—
74	361066.50	1252881.87	Аналитический метод. 0,10	—
75	361071.12	1252885.47	Аналитический метод. 0,10	—
76	361075.52	1252889.34	Аналитический метод. 0,10	—
1	361079.69	1252893.45	Аналитический метод. 0,10	—

УТВЕРЖДЕН  
приказом комитета по охране объектов  
культурного наследия Курской области  
от 06.04.2022 № 05.4-08/346

**Режим использования земель в границах защитной зоны объекта  
культурного наследия регионального значения «Братская могила  
воинов Советской Армии, погибших в период  
Великой Отечественной войны», 1941 г.**

В границах защитной зоны объекта культурного наследия регионального значения «Братская могила воинов Советской Армии, погибших в период Великой Отечественной войны», 1941 г., запрещается строительство объектов капитального строительства и их реконструкция, связанная с изменением их параметров (высоты, количества этажей, площади), за исключением строительства и реконструкции линейных объектов.