



АДМИНИСТРАЦИЯ КУРСКОЙ ОБЛАСТИ

КОМИТЕТ ПО ОХРАНЕ ОБЪЕКТОВ КУЛЬТУРНОГО НАСЛЕДИЯ КУРСКОЙ ОБЛАСТИ

П Р И К А З

от 06.04.2022

№ 05.4-08/336

г. Курск

**Об утверждении границ и режима использования территории
объекта культурного наследия регионального значения
«Братская могила 45 советских воинов», 1943 г., расположенного
по адресу: Курская область, Солнцевский район, д. Ивановка**

В соответствии с Федеральным законом от 25 июня 2002 г. № 73-ФЗ «Об объектах культурного наследия (памятниках истории и культуры) народов Российской Федерации», Законом Курской области от 29 декабря 2005 г. № 120-ЗКО «Об объектах культурного наследия Курской области», пунктом 3.10 Положения о комитете по охране объектов культурного наследия Курской области, утвержденного постановлением Губернатора Курской области от 15.09.2020 № 274-пг, ПРИКАЗЫВАЮ:

1. Утвердить:

границы территории объекта культурного наследия регионального значения «Братская могила 45 советских воинов», 1943 г., расположенного по адресу: Курская область, Солнцевский район, д. Ивановка, согласно приложению № 1 к настоящему приказу;

режим использования территории объекта культурного наследия регионального значения «Братская могила 45 советских воинов», 1943 г., расположенного по адресу: Курская область, Солнцевский район, д. Ивановка, согласно приложению № 2 к настоящему приказу.

2. Контроль за исполнением настоящего приказа возложить на начальника отдела разрешительной документации и учета объектов культурного наследия комитета по охране объектов культурного наследия Курской области А.И. Куткову.

Председатель комитета

И.А. Мусьял

Приложение № 1
к приказу комитета по охране
объектов культурного наследия
Курской области
от 06.04.2022 № 05.4-08/336

**Границы территории объекта культурного наследия
регионального значения «Братская могила 45 советских воинов»,
1943 г., расположенного по адресу: Курская область,
Солнцевский район, д. Ивановка**

Границы территории объекта культурного наследия представляют собой замкнутый контур и проходят по часовой стрелке следующим образом:

От точки 1 по существующему благоустройству объекта культурного наследия, которое соответствует поставленному на кадастровый учет земельному участку, в юго-восточном направлении до точки 3;

От точки 3 в северо-восточном направлении до точки 5;

От точки 5 в юго-западном направлении до точки 6;

От точки 6 в юго-западном направлении до точки 7;

От точки 7 в северо-западном направлении до точки 9;

От точки 9 в юго-западном направлении до точки 12;

От точки 12 в северо-западном направлении до точки 13;


От точки 13 в юго-западном направлении до точки 14;

От точки 14 в северо-западном направлении до точки 15;


От точки 15 в северо-восточном направлении до исходной точки 1.


**Карта (схема) границ территории объекта культурного наследия
регионального значения «Братская могила 45 советских воинов»,
1943 г., расположенного по адресу: Курская область,
Солнцевский район, д. Ивановка**

Границы территории объекта культурного наследия




Условные обозначения

 Рассматриваемый объект культурного наследия регионального значения, находящийся на государственной охране: "Братская могила 45 советских воинов", по адресу: Курская область, Солнцевский район, д. Ивановка

 Границы кадастровых участков

 Границы территории рассматриваемого объекта культурного наследия

 Характерные точки границ территории рассматриваемого объекта культурного наследия

0 10 20 40м
Масштаб 1:1000

Приложение к границам территории объекта культурного наследия регионального значения «Братская могила 45 советских воинов», 1943 г., расположенного по адресу: Курская область, Солнцевский район, д. Ивановка

Координаты характерных (поворотных) точек границ территории объекта культурного наследия регионального значения «Братская могила 45 советских воинов», 1943 г., расположенного по адресу: Курская область, Солнцевский район, д. Ивановка

Сведения о местоположении границ объекта		
Координаты характерных (поворотных) точек в системе координат МСК-46		
Среднее квадратическое отклонение положения характерной точки, м = 0,1		
Сведения о характерных точках границ объекта		
Обозначение характерных точек границ	Координаты, м	
	X	Y
1	388327.05	1337136.23
2	388325.64	1337137.31
3	388323.99	1337142.86
4	388325.16	1337145.02
5	388326.79	1337146.95
6	388320.79	1337151.03
7	388319.93	1337149.45
8	388321.09	1337148.64
9	388321.04	1337147.72
10	388319.76	1337145.89
11	388317.65	1337146.35
12	388316.6	1337144.72
13	388321.77	1337140.23
14	388321.52	1337137.36
15	388326.17	1337134.3
1	388327.05	1337136.23

Приложение № 2
к приказу комитета по охране
объектов культурного наследия
Курской области
от 06.04.2022 № 05.4-08/336

**Режим
использования территории объекта культурного наследия
регионального значения «Братская могила 45 советских воинов»,
1943 г., расположенного по адресу: Курская область,
Солищевский район, д. Ивановка**

На территории объекта культурного наследия

разрешается:

проведение работ по реставрации, консервации, ремонту и приспособлению объекта культурного наследия для современного использования;

обеспечение визуального восприятия объекта культурного наследия в его историко-градостроительной и природной среде;

прокладка, ремонт, реконструкция подземных инженерных коммуникаций для обеспечения функционирования объекта культурного наследия с последующим восстановлением нарушенных участков поверхности земли;

проведение работ по благоустройству территории, направленных на формирование близкого к историческому контексту восприятия объекта культурного наследия;

проведение мероприятий по обеспечению пожарной и экологической безопасности объекта культурного наследия;

размещение на территории объекта культурного наследия информационных стендов, памятных знаков;

устройство архитектурной подсветки объекта культурного наследия и его территории;

создание и установка новых архитектурно-скульптурных композиций, связанных с данным историческим событием при согласовании с органом охраны объектов культурного наследия;

запрещается:

строительство объектов капитального строительства;

проведение земляных, строительных, мелиоративных и иных работ, за исключением работ по сохранению объекта культурного наследия или его отдельных элементов, сохранению историко-градостроительной или природной среды объекта культурного наследия;

проведение любых земляных работ без предварительного археологического обследования территории в соответствии с действующим законодательством;

размещение некапитальных зданий, сооружений и нестационарных объектов, кроме временных, необходимых для проведения работ по сохранению объекта культурного наследия;

хозяйственная деятельность, ведущая к разрушению, искажению внешнего облика объекта культурного наследия, нарушающая целостность объекта культурного наследия и создающая угрозу его повреждения, разрушения или уничтожения;

прокладка наземных и воздушных инженерных коммуникаций, кроме временных, необходимых для проведения работ по сохранению объекта культурного наследия;

установка рекламных конструкций за исключением рекламных конструкций, разрешенных в соответствии с пунктом 3 статьи 35.1 Федерального закона от 25.06.2002 № 73-ФЗ «Об объектах культурного наследия (памятниках истории и культуры) народов Российской Федерации»;

создание разрушающих вибрационных нагрузок динамическим воздействием на грунты в зоне их взаимодействия с объектом культурного наследия.