



АДМИНИСТРАЦИЯ КУРСКОЙ ОБЛАСТИ

КОМИТЕТ ПО ОХРАНЕ ОБЪЕКТОВ КУЛЬТУРНОГО НАСЛЕДИЯ КУРСКОЙ ОБЛАСТИ

П Р И К А З

от 25.03.2022

№ 05.4-08/231

г. Курск

**Об утверждении границ и режима использования территории
объекта культурного наследия регионального значения «Братская
могила воинов Советской Армии, погибших в январе 1943 года»,
1943 г., расположенного по адресу: Курская область,
Горшеченский район, п. Горшечное**

В соответствии с Федеральным законом от 25 июня 2002 г. № 73-ФЗ «Об объектах культурного наследия (памятниках истории и культуры) народов Российской Федерации», Законом Курской области от 29 декабря 2005 г. № 120-ЗКО «Об объектах культурного наследия Курской области», пунктом 3.10 Положения о комитете по охране объектов культурного наследия Курской области, утвержденного постановлением Губернатора Курской области от 15.09.2020 № 274-пг, ПРИКАЗЫВАЮ:

1. Утвердить:

границы территории объекта культурного наследия регионального значения «Братская могила воинов Советской Армии, погибших в январе 1943 года», 1943 г., расположенного по адресу: Курская область, Горшеченский район, п. Горшечное, согласно приложению № 1 к настоящему приказу;

режим использования территории объекта культурного наследия регионального значения «Братская могила воинов Советской Армии, погибших в январе 1943 года», 1943 г., расположенного по адресу: Курская область, Горшеченский район, п. Горшечное, согласно приложению № 2 к настоящему приказу.

2. Контроль за исполнением настоящего приказа возложить на начальника отдела разрешительной документации и учета объектов культурного наследия комитета по охране объектов культурного наследия Курской области А.И. Куткову.

Председатель комитета

И.А. Мусьял

Приложение № 1
к приказу комитета по охране
объектов культурного наследия
Курской области
от 25.03.2022 № 05.4-08/231

**Границы территории объекта культурного наследия
регионального значения «Братская могила воинов Советской Армии,
погибших в январе 1943 года», 1943 г., расположенного по адресу:
Курская область, Горшеченский район, п. Горшечное**

Границы территории объекта культурного наследия представляют собой замкнутый контур и проходят по часовой стрелке следующим образом:

От точки 1 на расстоянии 2 м от постаментов в юго-восточном направлении до точки 6;

От точки 6 в юго-западном направлении до точки 12;

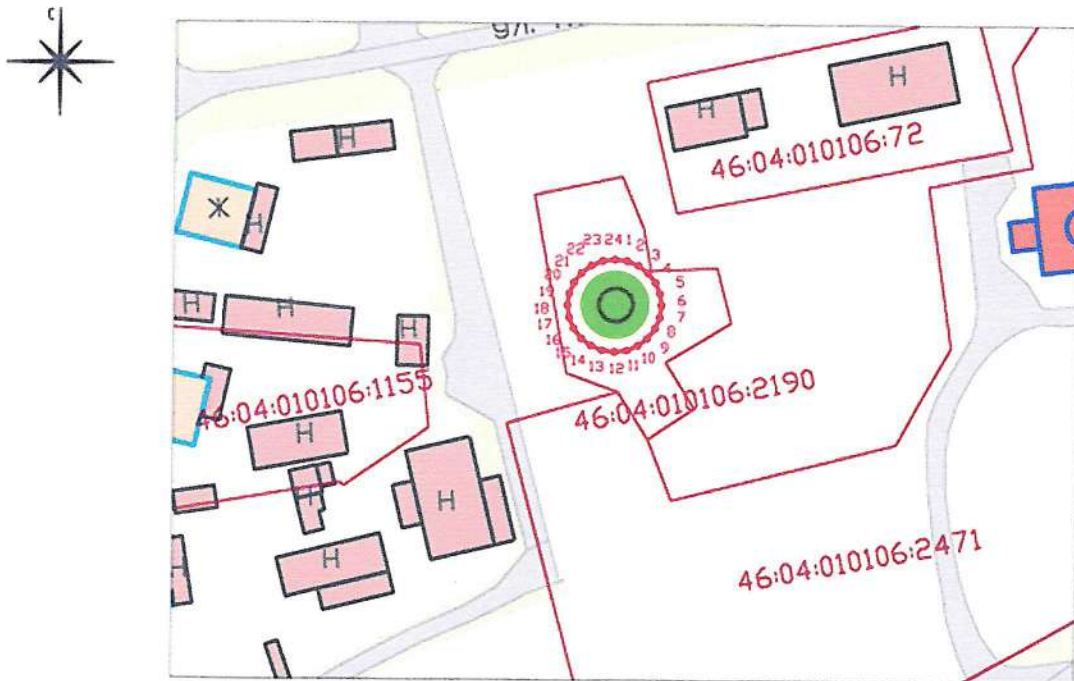
От точки 12 в северо-западном направлении до точки 18;

От точки 18 в северо-восточном направлении до точки 24;





От точки 24 в юго-восточном направлении до исходной точки 1.

**Карта (схема) границ территории объекта культурного наследия
регионального значения «Братская могила воинов Советской Армии,
погибших в январе 1943 года», 1943 г., расположенного по адресу:
Курская область, Горшеченский район, п. Горшечное**

Границы территории объекта культурного наследия



Условные обозначения

-  Рассматриваемый объект культурного наследия регионального значения, находящийся на государственной охране: "Братская могила воинов Советской Армии, погибших в январе 1943 года", по адресу: Курская область, Горшеченский район, п. Горшечное
-  Границы кадастровых участков
-  Границы территории рассматриваемого объекта культурного наследия
-  Характерные точки границ территории рассматриваемого объекта культурного наследия

0 10 20 40м
Масштаб 1:1000

Приложение к границам территории объекта культурного наследия регионального значения «Братская могила воинов Советской Армии, погибших в январе 1943 года», 1943 г., расположенного по адресу: Курская область, Горшеченский район, п. Горшечное

Координаты характерных (поворотных) точек границ территории объекта культурного наследия регионального «Братская могила воинов Советской Армии, погибших в январе 1943 года», 1943 г., расположенного по адресу: Курская область, Горшеченский район, п. Горшечное

Сведения о местоположении границ объекта		
Координаты характерных (поворотных) точек в системе координат МСК-46		
Среднее квадратическое отклонение положения характерной точки, м = 0,1		
Сведения о характерных точках границ объекта		
Обозначение характерных точек границ	Координаты, м	
	X	Y
1	2	3
1	396958.1583	2219125.5929
2	396957.3951	2219127.4329
3	396956.1857	2219128.9957
4	396954.6178	2219130.2090
5	396952.7765	2219130.9592
6	396950.8209	2219131.2172
7	396948.8517	2219130.9592
8	396947.0240	2219130.2090
9	396945.4425	2219128.9956
10	396944.2428	2219127.4278
11	396943.4817	2219125.5929
12	396943.2228	2219123.6309
13	396943.4817	2219121.6553
14	396944.2428	2219119.8340
15	396945.4425	2219118.2525

1	2	3
16	396947.0240	2219117.0528
17	396948.8453	2219116.2917
18	396950.8209	2219116.0328
19	396952.7829	2219116.2917
20	396954.6178	2219117.0528
21	396956.1856	2219118.2525
22	396957.3951	2219119.8289
23	396958.1560	2219121.6498
24	396958.4164	2219123.6369
1	396958.1583	2219125.5929

Приложение № 2
к приказу комитета по охране
объектов культурного наследия
Курской области
от 25.03.2022 № 05.4-02/231

**Режим
использования территории объекта культурного наследия
регионального значения «Братская могила воинов Советской Армии,
погибших в январе 1943 года», 1943 г., расположенного по адресу:
Курская область, Горшеченский район, п. Горшечное**

На территории объекта культурного наследия

разрешается:

проведение работ по реставрации, консервации, ремонту и приспособлению объекта культурного наследия для современного использования;

обеспечение визуального восприятия объекта культурного наследия в его историко-градостроительной и природной среде;

прокладка, ремонт, реконструкция подземных инженерных коммуникаций для обеспечения функционирования объекта культурного наследия с последующим восстановлением нарушенных участков поверхности земли;

проведение работ по благоустройству территории, направленных на формирование близкого к историческому контексту восприятия объекта культурного наследия;

проведение мероприятий по обеспечению пожарной и экологической безопасности объекта культурного наследия;

размещение на территории объекта культурного наследия информационных стендов, памятных знаков;

устройство архитектурной подсветки объекта культурного наследия и его территории;

создание и установка новых архитектурно-скульптурных композиций, связанных с данным историческим событием при согласовании с органом охраны объектов культурного наследия;

запрещается:

строительство объектов капитального строительства;

проведение земляных, строительных, мелиоративных и иных работ, за исключением работ по сохранению объекта культурного наследия или его отдельных элементов, сохранению историко-градостроительной или природной среды объекта культурного наследия;

проведение любых земляных работ без предварительного археологического обследования территории в соответствии с действующим законодательством;

размещение некапитальных зданий, сооружений и нестационарных объектов, кроме временных, необходимых для проведения работ по сохранению объекта культурного наследия;

хозяйственная деятельность, ведущая к разрушению, искажению внешнего облика объекта культурного наследия, нарушающая целостность объекта культурного наследия и создающая угрозу его повреждения, разрушения или уничтожения;

прокладка наземных и воздушных инженерных коммуникаций, кроме временных, необходимых для проведения работ по сохранению объекта культурного наследия;

установка рекламных конструкций за исключением рекламных конструкций, разрешенных в соответствии с пунктом 3 статьи 35.1 Федерального закона от 25.06.2002 № 73-ФЗ «Об объектах культурного наследия (памятниках истории и культуры) народов Российской Федерации»;

создание разрушающих вибрационных нагрузок динамическим воздействием на грунты в зоне их взаимодействия с объектом культурного наследия.