



## АДМИНИСТРАЦИЯ КУРСКОЙ ОБЛАСТИ

### КОМИТЕТ ПО ОХРАНЕ ОБЪЕКТОВ КУЛЬТУРНОГО НАСЛЕДИЯ КУРСКОЙ ОБЛАСТИ

#### П Р И К А З

от 16.02.2022

№ 05.4-08/04

г. Курск

**Об утверждении графического описания местоположения границ защитной зоны объекта культурного наследия регионального значения «Братская могила воинов Советской Армии, погибших в период Великой Отечественной войны. Захоронено 165 человек, установлено фамилий на 29 человек. Скульптура установлена в 1957 году», 1941–1945 гг., 1957 г.  
(Курская область, Мантуровский район, село Безлепкино  
(на западной окраине села))**

В соответствии со статьями 20.2, 34.1 Федерального закона от 25 июня 2002 года № 73-ФЗ «Об объектах культурного наследия (памятниках истории и культуры) народов Российской Федерации», Положением о комитете по охране объектов культурного наследия Курской области, утвержденным постановлением Губернатора Курской области от 15.09.2020 № 274-пг, ПРИКАЗЫВАЮ:

1. Утвердить прилагаемые:

графическое описание местоположения границ защитной зоны объекта культурного наследия регионального значения «Братская могила воинов Советской Армии, погибших в период Великой Отечественной войны. Захоронено 165 человек, установлено фамилий на 29 человек. Скульптура установлена в 1957 году», 1941–1945 гг., 1957 г., с перечнем координат характерных точек этих границ в системе координат, установленной для ведения Единого государственного реестра недвижимости;

режим использования земель в границах защитной зоны объекта культурного наследия регионального значения «Братская могила воинов

Советской Армии, погибших в период Великой Отечественной войны. Захоронено 165 человек, установлено фамилий на 29 человек. Скульптура установлена в 1957 году», 1941–1945 гг., 1957 г.

2. Признать утратившим силу приказ комитета по охране объектов культурного наследия Курской области от 01.07.2021 № 01.1-08/215 «Об утверждении графического описания местоположения границ защитной зоны объекта культурного наследия регионального значения «Братская могила воинов Советской Армии, погибших в период Великой Отечественной войны. Захоронено 165 человек, установлено фамилий на 29 человек. Скульптура установлена в 1957 году», 1941–1945 гг., 1957 г., Курская область, Мантуровский район, село Безлепкино (на западной окраине села)».

Председатель комитета

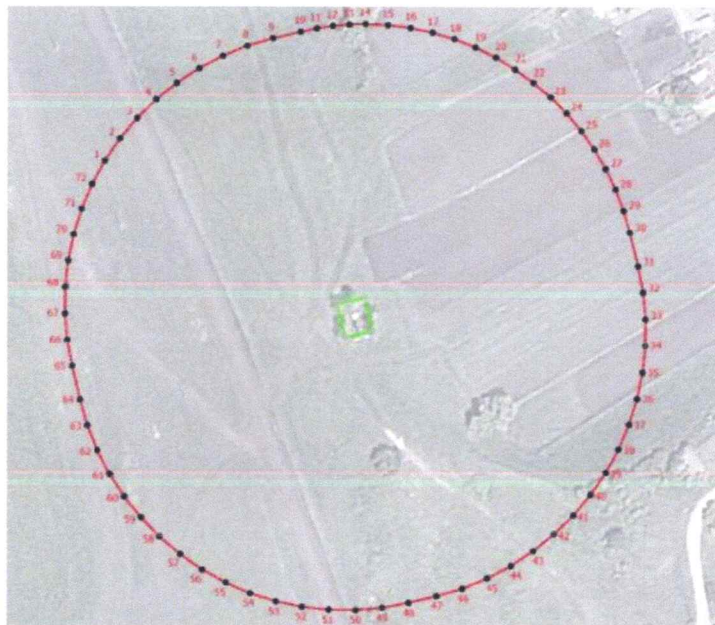


И.А. Мусьял

**УТВЕРЖДЕНО**  
приказом комитета по охране объектов  
культурного наследия Курской области  
от 16.02.2022 № 05.4-08/94




**Графическое описание местоположения границ защитной зоны  
объекта культурного наследия регионального значения «Братская могила воинов Советской Армии, погибших в период Великой  
Отечественной войны. Захоронено 165 человек, установлено фамилий  
на 29 человек. Скульптура установлена в 1957 году», 1941–1945 гг.,  
1957 г., расположенного по адресу: Курская область, Мантуровский  
район, село Безлепкино (на западной окраине села), с перечнем  
координат характерных точек этих границ в системе координат,  
установленной для ведения Единого государственного реестра  
недвижимости**

1. Графическое описание границ защитной зоны объекта культурного наследия регионального значения «Братская могила воинов Советской Армии, погибших в период Великой Отечественной войны. Захоронено 165 человек, установлено фамилий на 29 человек. Скульптура установлена в 1957 году», 1941–1945 гг., 1957 г.



Масштаб 1:2000

**Используемые условные знаки и обозначения:**

-  - границы защитной зоны объекта культурного наследия;
-  - граница территории объекта культурного наследия;
- 1  - номер характерной точки границы защитной зоны объекта культурного наследия; - характерная точка границы защитной зоны объекта культурного наследия.

2. Координаты поворотных точек границ защитной зоны объекта культурного наследия регионального значения «Братская могила воинов Советской Армии, погибших в период Великой Отечественной войны. Захоронено 165 человек, установлено фамилий на 29 человек. Скульптура установлена в 1957 году», 1941–1945 гг., 1957 г. (S = 36137 кв. м. ± 67 кв. м.)

Обозначение характерных точек границ	Координаты, м		Метод определения координат и средняя квадратическая погрешность положения характерной точки (M <sub>t</sub> ), м	Описание закрепления точки
	X	Y		
1	2	3	4	5
1	401252.94	2177551.74	Аналитический метод. 0,10	–
2	401261.03	2177557.25	Аналитический метод. 0,10	–
3	401268.53	2177563.53	Аналитический метод. 0,10	–
4	401275.39	2177570.50	Аналитический метод. 0,10	–
5	401281.53	2177578.12	Аналитический метод. 0,10	–
6	401286.90	2177586.30	Аналитический метод. 0,10	–
7	401291.45	2177594.97	Аналитический метод. 0,10	–
8	401295.12	2177604.03	Аналитический метод. 0,10	–
9	401297.90	2177613.42	Аналитический метод. 0,10	–
10	401300.37	2177623.59	Аналитический метод. 0,10	–
11	401301.60	2177629.44	Аналитический метод. 0,10	–
12	401302.49	2177635.35	Аналитический метод. 0,10	–
13	401303.02	2177641.30	Аналитический метод. 0,10	–
14	401303.19	2177647.27	Аналитический метод. 0,10	–
15	401302.84	2177655.57	Аналитический метод. 0,10	–
16	401301.80	2177663.82	Аналитический метод. 0,10	–
17	401300.08	2177671.95	Аналитический метод. 0,10	–
18	401297.69	2177679.91	Аналитический метод. 0,10	–
19	401294.64	2177687.65	Аналитический метод. 0,10	–
20	401290.97	2177695.10	Аналитический метод. 0,10	–
21	401286.68	2177702.22	Аналитический метод. 0,10	–
22	401281.83	2177708.97	Аналитический метод. 0,10	–
23	401276.42	2177715.28	Аналитический метод. 0,10	–
24	401270.52	2177721.13	Аналитический метод. 0,10	–
25	401264.14	2177726.46	Аналитический метод. 0,10	–
26	401257.35	2177731.25	Аналитический метод. 0,10	–
27	401250.18	2177735.46	Аналитический метод. 0,10	–
28	401242.69	2177739.06	Аналитический метод. 0,10	–
29	401234.93	2177742.02	Аналитический метод. 0,10	–
30	401226.94	2177744.33	Аналитический метод. 0,10	–
31	401214.63	2177747.34	Аналитический метод. 0,10	–
32	401204.98	2177749.20	Аналитический метод. 0,10	–
33	401195.18	2177750.11	Аналитический метод. 0,10	–
34	401185.35	2177750.05	Аналитический метод. 0,10	–
35	401175.57	2177749.02	Аналитический метод. 0,10	–
36	401165.94	2177747.04	Аналитический метод. 0,10	–
37	401156.54	2177744.12	Аналитический метод. 0,10	–

1	2	3	4	5
38	401147.48	2177740.29	Аналитический метод. 0,10	–
39	401138.85	2177735.60	Аналитический метод. 0,10	–
40	401130.71	2177730.07	Аналитический метод. 0,10	–
41	401123.15	2177723.77	Аналитический метод. 0,10	–
42	401116.26	2177716.77	Аналитический метод. 0,10	–
43	401110.08	2177709.11	Аналитический метод. 0,10	–
44	401104.68	2177700.89	Аналитический метод. 0,10	–
45	401100.12	2177692.18	Аналитический метод. 0,10	–
46	401096.43	2177683.06	Аналитический метод. 0,10	–
47	401093.66	2177673.63	Аналитический метод. 0,10	–
48	401091.19	2177663.38	Аналитический метод. 0,10	–
49	401089.36	2177653.72	Аналитический метод. 0,10	–
50	401088.49	2177643.93	Аналитический метод. 0,10	–
51	401088.58	2177634.10	Аналитический метод. 0,10	–
52	401089.64	2177624.32	Аналитический метод. 0,10	–
53	401091.65	2177614.70	Аналитический метод. 0,10	–
54	401094.60	2177605.32	Аналитический метод. 0,10	–
55	401098.45	2177596.28	Аналитический метод. 0,10	–
56	401103.17	2177587.65	Аналитический метод. 0,10	–
57	401108.72	2177579.54	Аналитический метод. 0,10	–
58	401115.04	2177572.00	Аналитический метод. 0,10	–
59	401122.07	2177565.13	Аналитический метод. 0,10	–
60	401129.73	2177558.97	Аналитический метод. 0,10	–
61	401137.97	2177553.60	Аналитический метод. 0,10	–
62	401146.69	2177549.07	Аналитический метод. 0,10	–
63	401155.81	2177545.41	Аналитический метод. 0,10	–
64	401165.26	2177542.67	Аналитический метод. 0,10	–
65	401177.57	2177539.74	Аналитический метод. 0,10	–
66	401187.18	2177537.94	Аналитический метод. 0,10	–
67	401196.93	2177537.09	Аналитический метод. 0,10	–
68	401206.72	2177537.20	Аналитический метод. 0,10	–
69	401216.44	2177538.26	Аналитический метод. 0,10	–
70	401226.02	2177540.27	Аналитический метод. 0,10	–
71	401235.35	2177543.21	Аналитический метод. 0,10	–
72	401244.36	2177547.04	Аналитический метод. 0,10	–
1	401252.94	2177551.74	Аналитический метод. 0,10	–

**УТВЕРЖДЕН**  
приказом комитета по охране объектов  
культурного наследия Курской области  
от 16.02.2022 № 05.4-08/94

**Режим использования земель в границах защитной зоны объекта культурного наследия регионального значения «Братская могила воинов Советской Армии, погибших в период Великой Отечественной войны. Захоронено 165 человек, установлено фамилий на 29 человек. Скульптура установлена в 1957 году», 1941–1945 гг., 1957 г.**

В границах защитной зоны объекта культурного наследия регионального значения «Братская могила воинов Советской Армии, погибших в период Великой Отечественной войны. Захоронено 165 человек, установлено фамилий на 29 человек. Скульптура установлена в 1957 году», 1941–1945 гг., 1957 г., запрещается строительство объектов капитального строительства и их реконструкция, связанная с изменением их параметров (высоты, количества этажей, площади), за исключением строительства и реконструкции линейных объектов.