



АДМИНИСТРАЦИЯ КУРСКОЙ ОБЛАСТИ

КОМИТЕТ ПО ОХРАНЕ ОБЪЕКТОВ КУЛЬТУРНОГО НАСЛЕДИЯ КУРСКОЙ ОБЛАСТИ

П Р И К А З

от 08.07.2022

№ 05.4-08/62

г. Курск

О внесении изменений в приказ комитета по охране объектов культурного наследия Курской области от 17.06.2021 № 01.1-08/183 «Об утверждении графического описания местоположения границ защитной зоны объекта культурного наследия регионального значения «Братская могила воинов Советской Армии и партизан, погибших в 1941 г., (60 человек при налете немецкой авиации на воинский эшелон в августе 1941 года) и в сентябре 1943 года», 1941 г., 1943 г.

(Курская область, Глушковский район, пос. Глушково)»

В соответствии со статьями 20.2, 34.1 Федерального закона от 25 июня 2002 года № 73-ФЗ «Об объектах культурного наследия (памятниках истории и культуры) народов Российской Федерации», Положением о комитете по охране объектов культурного наследия Курской области, утвержденным постановлением Губернатора Курской области от 15.09.2020 № 274-пг, ПРИКАЗЫВАЮ:

Внести в приказ комитета по охране объектов культурного наследия Курской области от 17.06.2021 № 01.1-08/183 «Об утверждении графического описания местоположения границ защитной зоны объекта культурного наследия регионального значения «Братская могила воинов Советской Армии и партизан, погибших в 1941 г., (60 человек при налете немецкой авиации на воинский эшелон в августе 1941 года) и в сентябре 1943 года», 1941 г., 1943 г. (Курская область, Глушковский район, пос. Глушково)» следующее изменение:

утвердить прилагаемое графическое описание местоположения границ защитной зоны объекта культурного наследия регионального значения «Братская могила воинов Советской Армии и партизан, погибших в 1941 г., (60 человек при налете немецкой авиации на воинский

эшелон в августе 1941 года) и в сентябре 1943 года», 1941 г., 1943 г., с перечнем координат характерных точек этих границ в системе координат, установленной для ведения Единого государственного реестра недвижимости, в новой редакции.

Председатель комитета



И.А. Мусьял

УТВЕРЖДЕНО
приказом комитета по охране объектов
культурного наследия Курской области
от 08.02.2022 № 05.4-08/62






**Графическое описание местоположения границ защитной зоны
объекта культурного наследия регионального значения «Братская
могила воинов Советской Армии и партизан, погибших в 1941 г.,
(60 человек при налете немецкой авиации на воинский эшелон
в августе 1941 года) и в сентябре 1943 года», 1941 г., 1943 г.,
расположенного по адресу: Курская область, Глушковский район,
пос. Глушково, с перечнем координат характерных точек этих
границ в системе координат, установленной для ведения Единого
государственного реестра недвижимости**

1. Графическое описание границ защитной зоны объекта культурного наследия регионального значения «Братская могила воинов Советской Армии и партизан, погибших в 1941 г., (60 человек при налете немецкой авиации на воинский эшелон в августе 1941 года) и в сентябре 1943 года», 1941 г., 1943 г.



Масштаб 1:3000

Используемые условные знаки и обозначения:

-  – граница объекта землеустройства,
-  – установленная граница муниципального образования,
-  – установленная граница населенного пункта,
-  – граница земельного участка,
-  – характерная точка объекта землеустройства.

2. Координаты поворотных точек границ защитной зоны объекта культурного наследия регионального значения «Братская могила воинов Советской Армии и партизан, погибших в 1941 г., (60 человек при налете немецкой авиации на воинский эшелон в августе 1941 года) и в сентябре 1943 года», 1941 г., 1943 г. (S = 134916 кв. м. ± 129 кв. м.)

Обозначение характерных точек границ	Координаты, м		Метод определения координат и средняя квадратическая погрешность положения характерной точки (M _i), м	Описание закрепления точки
	X	Y		
1	2	3	4	5
1	378472,28	1191922,40	Аналитический метод. 0,10	—
2	378493,79	1191949,96	Аналитический метод. 0,10	—
3	378510,17	1191980,85	Аналитический метод. 0,10	—
4	378520,93	1192014,12	Аналитический метод. 0,10	—
5	378525,72	1192048,76	Аналитический метод. 0,10	—
6	378524,41	1192083,70	Аналитический метод. 0,10	—
7	378517,03	1192117,88	Аналитический метод. 0,10	—
8	378503,82	1192150,25	Аналитический метод. 0,10	—
9	378485,16	1192179,83	Аналитический метод. 0,10	—
10	378461,84	1192207,06	Аналитический метод. 0,10	—
11	378435,14	1192229,63	Аналитический метод. 0,10	—
12	378404,91	1192247,21	Аналитический метод. 0,10	—
13	378372,08	1192259,26	Аналитический метод. 0,10	—
14	378337,66	1192265,40	Аналитический метод. 0,10	—
15	378302,70	1192265,45	Аналитический метод. 0,10	—
16	378268,25	1192259,42	Аналитический метод. 0,10	—
17	378235,39	1192247,48	Аналитический метод. 0,10	—
18	378205,11	1192229,99	Аналитический метод. 0,10	—
19	378176,63	1192207,91	Аналитический метод. 0,10	—
20	378152,40	1192182,70	Аналитический метод. 0,10	—
21	378132,88	1192153,59	Аналитический метод. 0,10	—
22	378118,40	1192120,49	Аналитический метод. 0,10	—
23	378110,27	1192086,48	Аналитический метод. 0,10	—
24	378108,20	1192051,58	Аналитический метод. 0,10	—
25	378112,23	1192016,84	Аналитический метод. 0,10	—
26	378122,26	1191983,35	Аналитический метод. 0,10	—
27	378137,96	1191952,10	Аналитический метод. 0,10	—
28	378158,95	1191923,37	Аналитический метод. 0,10	—
29	378183,34	1191898,32	Аналитический метод. 0,10	—
30	378211,72	1191877,90	Аналитический метод. 0,10	—
31	378243,23	1191862,73	Аналитический метод. 0,10	—
32	378276,90	1191853,29	Аналитический метод. 0,10	—
33	378311,69	1191849,85	Аналитический метод. 0,10	—
34	378346,56	1191852,53	Аналитический метод. 0,10	—
35	378386,29	1191863,40	Аналитический метод. 0,10	—
36	378417,65	1191878,86	Аналитический метод. 0,10	—
37	378446,29	1191899,00	Аналитический метод. 0,10	—
1	378472,28	1191922,40	Аналитический метод. 0,10	—