



АДМИНИСТРАЦИЯ КУРСКОЙ ОБЛАСТИ

КОМИТЕТ ПО ОХРАНЕ ОБЪЕКТОВ КУЛЬТУРНОГО НАСЛЕДИЯ  
КУРСКОЙ ОБЛАСТИ

П Р И К А З

от 25.08.2021

№ 011-08/375

г. Курск

**Об утверждении графического описания местоположения границ  
защитной зоны объекта культурного наследия регионального  
значения «Братская могила воинов Советской Армии, погибших в  
период Великой Отечественной войны», 1941 –1945 гг.  
(Курская область, Рыльский район, село Ивановское)**

В соответствии со статьями 20.2, 34.1 Федерального закона от 25 июня 2002 года № 73-ФЗ «Об объектах культурного наследия (памятниках истории и культуры) народов Российской Федерации», Положением о комитете по охране объектов культурного наследия Курской области, утвержденным постановлением Губернатора Курской области от 15.09.2020 № 274-пг, ПРИКАЗЫВАЮ:

Утвердить прилагаемые:

графическое описание местоположения границ защитной зоны объекта культурного наследия регионального значения «Братская могила воинов Советской Армии, погибших в период Великой Отечественной войны», 1941 –1945 гг., с перечнем координат характерных точек этих границ в системе координат, установленной для ведения Единого государственного реестра недвижимости;

режим использования земель в границах защитной зоны объекта культурного наследия регионального значения «Братская могила воинов Советской Армии, погибших в период Великой Отечественной войны», 1941 –1945 гг.

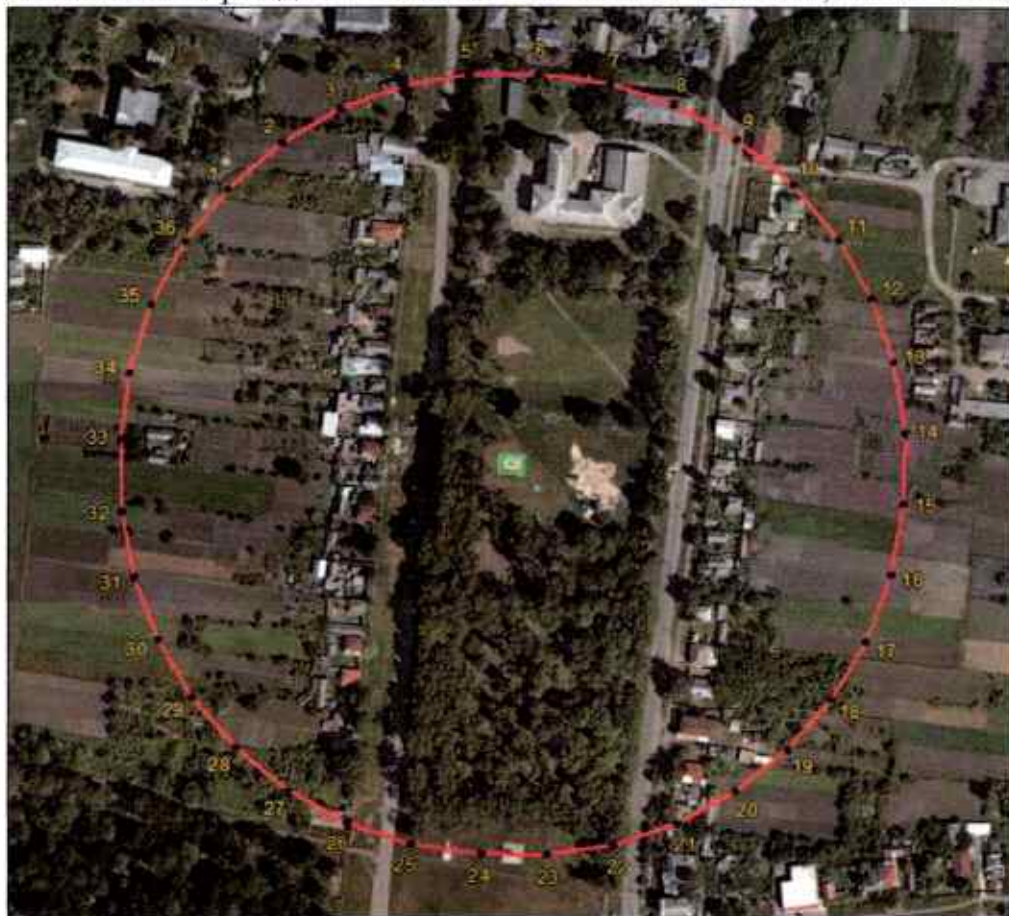
Председатель комитета

И.А. Мусьял

УТВЕРЖДЕНО  
приказом комитета по охране объектов  
культурного наследия Курской области  
от 25.08.2021 № 011-08/343





**Графическое описание местоположения границ защитной зоны  
объекта культурного наследия регионального значения «Братская  
могила воинов Советской Армии, погибших в период Великой  
Отечественной войны», 1941 –1945 гг., расположенного по адресу:  
Курская область, Рыльский район, село Ивановское, с перечнем  
координат характерных точек этих границ в системе координат,  
установленной для ведения Единого государственного реестра  
недвижимости**

1. Графическое описание границ защитной зоны объекта культурного наследия регионального значения «Братская могила воинов Советской Армии, погибших в период Великой Отечественной войны», 1941 –1945 гг.



Масштаб 1: 3000

Используемые условные знаки и обозначения:

-  – граница защитной зоны объекта культурного наследия,
-  – граница объекта культурного наследия
-  – номер характерной точки границы защитной зоны объекта культурного наследия,
-  – характерная точка границы защитной зоны объекта культурного наследия.

2. Координаты поворотных точек границ защитной зоны объекта культурного наследия регионального значения «Братская могила воинов Советской Армии, погибших в период Великой Отечественной войны», 1941–1945 гг. (S = 133834 кв. м. ± 128 кв. м.)

Обозначение характерных точек границ	Координаты, м		Метод определения координат и средняя квадратическая погрешность положения характерной точки (M <sub>t</sub> ), м	Описание закрепления точки
	X	Y		
1	2	3	4	5
1	406624,56	1212493,50	Аналитический метод. 0,10	–
2	406649,03	1212522,13	Аналитический метод. 0,10	–
3	406666,65	1212552,55	Аналитический метод. 0,10	–
4	406678,67	1212585,59	Аналитический метод. 0,10	–
5	406684,72	1212620,23	Аналитический метод. 0,10	–
6	406684,88	1212657,05	Аналитический метод. 0,10	–
7	406679,80	1212694,37	Аналитический метод. 0,10	–
8	406668,88	1212727,64	Аналитический метод. 0,10	–
9	406650,78	1212760,82	Аналитический метод. 0,10	–
10	406626,85	1212789,91	Аналитический метод. 0,10	–
11	406597,90	1212814,00	Аналитический метод. 0,10	–
12	406567,24	1212831,21	Аналитический метод. 0,10	–
13	406534,04	1212842,78	Аналитический метод. 0,10	–
14	406496,82	1212848,53	Аналитический метод. 0,10	–
15	406459,69	1212847,96	Аналитический метод. 0,10	–
16	406422,57	1212841,56	Аналитический метод. 0,10	–
17	406387,31	1212828,33	Аналитический метод. 0,10	–
18	406357,18	1212810,21	Аналитический метод. 0,10	–
19	406330,69	1212787,10	Аналитический метод. 0,10	–
20	406308,66	1212759,70	Аналитический метод. 0,10	–
21	406291,76	1212728,87	Аналитический метод. 0,10	–
22	406280,52	1212695,55	Аналитический метод. 0,10	–
23	406275,29	1212660,79	Аналитический метод. 0,10	–
24	406275,58	1212626,47	Аналитический метод. 0,10	–
25	406281,07	1212589,21	Аналитический метод. 0,10	–
26	406292,41	1212555,93	Аналитический метод. 0,10	–
27	406309,40	1212525,15	Аналитический метод. 0,10	–
28	406331,52	1212497,83	Аналитический метод. 0,10	–
29	406358,09	1212474,80	Аналитический метод. 0,10	–
30	406388,27	1212456,77	Аналитический метод. 0,10	–
31	406421,15	1212444,31	Аналитический метод. 0,10	–
32	406455,70	1212437,80	Аналитический метод. 0,10	–
33	406493,45	1212437,34	Аналитический метод. 0,10	–
34	406528,32	1212441,83	Аналитический метод. 0,10	–
35	406564,18	1212453,34	Аналитический метод. 0,10	–
36	406597,25	1212471,36	Аналитический метод. 0,10	–
1	406624,56	1212493,50	Аналитический метод. 0,10	–

УТВЕРЖДЕН  
приказом комитета по охране объектов  
культурного наследия Курской области  
от 29.08.2021 № 011-08/375

**Режим использования земель в границах защитной зоны объекта культурного наследия регионального значения «Братская могила воинов Советской Армии, погибших в период Великой Отечественной войны», 1941 –1945 гг.**

В границах защитной зоны объекта культурного наследия регионального значения «Братская могила воинов Советской Армии, погибших в период Великой Отечественной войны», 1941 –1945 гг., запрещается строительство объектов капитального строительства и их реконструкция, связанная с изменением их параметров (высоты, количества этажей, площади), за исключением строительства и реконструкции линейных объектов.