



## АДМИНИСТРАЦИЯ КУРСКОЙ ОБЛАСТИ

### КОМИТЕТ ПО ОХРАНЕ ОБЪЕКТОВ КУЛЬТУРНОГО НАСЛЕДИЯ КУРСКОЙ ОБЛАСТИ

### П Р И К А З

от 09.08.2021

№ 011-08/306

г. Курск

**Об утверждении графического описания местоположения границ  
защитной зоны объекта культурного наследия регионального  
значения «Братская могила воинов Советской Армии, погибших в  
период Великой Отечественной войны», 1941-1945 гг.  
(Курская область, Рыльский район, село Крупец)**

В соответствии со статьями 20.2, 34.1 Федерального закона от 25 июня 2002 года № 73-ФЗ «Об объектах культурного наследия (памятниках истории и культуры) народов Российской Федерации», Положением о комитете по охране объектов культурного наследия Курской области, утвержденным постановлением Губернатора Курской области от 15.09.2020 № 274-пг, ПРИКАЗЫВАЮ:

Утвердить прилагаемые:

графическое описание местоположения границ защитной зоны объекта культурного наследия регионального значения «Братская могила воинов Советской Армии, погибших в период Великой Отечественной войны», 1941-1945 гг., с перечнем координат характерных точек этих границ в системе координат, установленной для ведения Единого государственного реестра недвижимости;

режим использования земель в границах защитной зоны объекта культурного наследия регионального значения «Братская могила воинов Советской Армии, погибших в период Великой Отечественной войны», 1941-1945 гг.

Председатель комитета

И.А. Мусьял

УТВЕРЖДЕНО  
приказом комитета по охране объектов  
культурного наследия Курской области  
от 09.08.2024 № 011-08/306





**Графическое описание местоположения границ защитной зоны  
объекта культурного наследия регионального значения «Братская могила воинов Советской Армии, погибших в период Великой  
Отечественной войны», 1941-1945 гг., расположенного по адресу:  
Курская область, Рыльский район, село Крупец, с перечнем координат  
характерных точек этих границ в системе координат, установленной  
для ведения Единого государственного реестра недвижимости**

1. Графическое описание границ защитной зоны объекта культурного наследия регионального значения «Братская могила воинов Советской Армии, погибших в период Великой Отечественной войны», 1941-1945 гг.



Масштаб 1: 3000

Используемые условные знаки и обозначения:

-  – граница защитной зоны объекта культурного наследия,
-  – граница объекта культурного наследия
-  – номер характерной точки границы защитной зоны объекта культурного наследия,
-  – характерная точка границы защитной зоны объекта культурного наследия.

2. Координаты поворотных точек границ защитной зоны объекта культурного наследия регионального значения «Братская могила воинов Советской Армии, погибших в период Великой Отечественной войны», 1941-1945 гг. (S = 131624 кв. м. ± 127 кв. м.)

Обозначение характерных точек границ	Координаты, м		Метод определения координат и средняя квадратическая погрешность положения характерной точки (M <sub>t</sub> ), м	Описание закрепления точки
	X	Y		
1	2	3	4	5
1	409346,08	1170984,47	Аналитический метод. 0,10	–
2	409370,91	1171016,04	Аналитический метод. 0,10	–
3	409388,93	1171051,94	Аналитический метод. 0,10	–
4	409399,41	1171090,71	Аналитический метод. 0,10	–
5	409401,93	1171130,80	Аналитический метод. 0,10	–
6	409396,44	1171171,04	Аналитический метод. 0,10	–
7	409385,93	1171208,47	Аналитический метод. 0,10	–
8	409367,91	1171244,36	Аналитический метод. 0,10	–
9	409343,08	1171275,93	Аналитический метод. 0,10	–
10	409312,45	1171301,91	Аналитический метод. 0,10	–
11	409277,24	1171321,24	Аналитический метод. 0,10	–
12	409238,88	1171333,15	Аналитический метод. 0,10	–
13	409199,29	1171337,14	Аналитический метод. 0,10	–
14	409160,51	1171333,41	Аналитический метод. 0,10	–
15	409122,16	1171322,46	Аналитический метод. 0,10	–
16	409086,51	1171303,96	Аналитический метод. 0,10	–
17	409055,27	1171278,72	Аналитический метод. 0,10	–
18	409029,71	1171247,74	Аналитический метод. 0,10	–
19	409010,85	1171212,28	Аналитический метод. 0,10	–
20	408999,46	1171173,76	Аналитический метод. 0,10	–
21	408995,99	1171133,75	Аналитический метод. 0,10	–
22	409000,67	1171093,06	Аналитический метод. 0,10	–
23	409012,06	1171054,19	Аналитический метод. 0,10	–
24	409029,57	1171018,04	Аналитический метод. 0,10	–
25	409053,95	1170986,12	Аналитический метод. 0,10	–
26	409084,21	1170959,71	Аналитический метод. 0,10	–
27	409119,14	1170939,89	Аналитический метод. 0,10	–
28	409157,33	1170927,44	Аналитический метод. 0,10	–
29	409197,23	1170922,87	Аналитический метод. 0,10	–
30	409241,88	1170927,26	Аналитический метод. 0,10	–
31	409280,24	1170939,16	Аналитический метод. 0,10	–
32	409315,45	1170958,49	Аналитический метод. 0,10	–
1	409346,08	1170984,47	Аналитический метод. 0,10	–

УТВЕРЖДЕН  
приказом комитета по охране объектов  
культурного наследия Курской области  
от 09.08.2021 № 01.1-08/306

**Режим использования земель в границах защитной зоны объекта культурного наследия регионального значения «Братская могила воинов Советской Армии, погибших в период Великой Отечественной войны», 1941-1945 гг.**

В границах защитной зоны объекта культурного наследия регионального значения «Братская могила воинов Советской Армии, погибших в период Великой Отечественной войны», 1941-1945 гг., запрещается строительство объектов капитального строительства и их реконструкция, связанная с изменением их параметров (высоты, количества этажей, площади), за исключением строительства и реконструкции линейных объектов.