



АДМИНИСТРАЦИЯ КУРСКОЙ ОБЛАСТИ

КОМИТЕТ ПО ОХРАНЕ ОБЪЕКТОВ КУЛЬТУРНОГО НАСЛЕДИЯ
КУРСКОЙ ОБЛАСТИ

П Р И К А З

от 09.08.2021

№ 011-08/317

г. Курск

**Об утверждении графического описания местоположения границ
защитной зоны объекта культурного наследия регионального
значения «Братская могила 22 советских воинов 3–го кавкорпуса»,
1942 г.**

**(Курская область, Щигровский район, Касиновский сельсовет,
д. Касиновка)**

В соответствии со статьями 20.2, 34.1 Федерального закона от 25 июня 2002 года № 73-ФЗ «Об объектах культурного наследия (памятниках истории и культуры) народов Российской Федерации», Положением о комитете по охране объектов культурного наследия Курской области, утвержденным постановлением Губернатора Курской области от 15.09.2020 № 274-пг, ПРИКАЗЫВАЮ:

Утвердить прилагаемые:

графическое описание местоположения границ защитной зоны объекта культурного наследия регионального значения «Братская могила 22 советских воинов 3–го кавкорпуса», 1942 г., с перечнем координат характерных точек этих границ в системе координат, установленной для ведения Единого государственного реестра недвижимости;

режим использования земель в границах защитной зоны объекта культурного наследия регионального значения «Братская могила 22 советских воинов 3–го кавкорпуса», 1942 г.

Председатель комитета

И.А. Мусьял

УТВЕРЖДЕНО
приказом комитета по охране объектов
культурного наследия Курской области
от 09.08.2011 № 011-08/317





**Графическое описание местоположения границ защитной зоны
объекта культурного наследия регионального значения «Братская могила 22 советских воинов 3–го кавкорпуса», 1942 г., расположенного
по адресу: Курская область, Щигровский район, Касиновский
сельсовет, д. Касиновка, с перечнем координат характерных точек
этих границ в системе координат, установленной для ведения Единого
государственного реестра недвижимости**

1. Графическое описание границ защитной зоны объекта культурного наследия регионального значения «Братская могила 22 советских воинов 3–го кавкорпуса», 1942 г.



Масштаб 1: 3000

Используемые условные знаки и обозначения:

-  – граница защитной зоны объекта культурного наследия,
-  – граница объекта культурного наследия
-  – номер характерной точки граница защитной зоны объекта культурного наследия,
-  – характерная точка граница защитной зоны объекта культурного наследия.

2. Координаты поворотных точек границ защитной зоны объекта культурного наследия регионального значения «Братская могила 22 советских воинов 3-го кавкорпуса», 1942 г. (S = 134746 кв. м. ± 128 кв. м.)

Обозначение характерных точек границ	Координаты, м		Метод определения координат и средняя квадратическая погрешность положения характерной точки (M _t), м	Описание закрепления точки
	X	Y		
1	2	3	4	5
1	455425,29	1340625,52	Аналитический метод. 0,10	–
2	455450,61	1340656,70	Аналитический метод. 0,10	–
3	455469,19	1340692,31	Аналитический метод. 0,10	–
4	455480,28	1340730,92	Аналитический метод. 0,10	–
5	455483,43	1340770,96	Аналитический метод. 0,10	–
6	455478,52	1340810,82	Аналитический метод. 0,10	–
7	455465,74	1340848,90	Аналитический метод. 0,10	–
8	455447,79	1340884,68	Аналитический метод. 0,10	–
9	455423,66	1340916,79	Аналитический метод. 0,10	–
10	455393,61	1340943,43	Аналитический метод. 0,10	–
11	455358,83	1340963,53	Аналитический метод. 0,10	–
12	455320,75	1340976,28	Аналитический метод. 0,10	–
13	455280,88	1340981,16	Аналитический метод. 0,10	–
14	455239,60	1340977,75	Аналитический метод. 0,10	–
15	455201,08	1340966,39	Аналитический метод. 0,10	–
16	455165,62	1340948,82	Аналитический метод. 0,10	–
17	455133,53	1340924,67	Аналитический метод. 0,10	–
18	455106,91	1340894,59	Аналитический метод. 0,10	–
19	455086,84	1340859,80	Аналитический метод. 0,10	–
20	455074,12	1340821,70	Аналитический метод. 0,10	–
21	455069,27	1340781,83	Аналитический метод. 0,10	–
22	455072,49	1340741,80	Аналитический метод. 0,10	–
23	455083,64	1340703,21	Аналитический метод. 0,10	–
24	455101,05	1340666,30	Аналитический метод. 0,10	–
25	455123,89	1340633,26	Аналитический метод. 0,10	–
26	455152,88	1340605,46	Аналитический метод. 0,10	–
27	455186,84	1340584,01	Аналитический метод. 0,10	–
28	455224,39	1340569,78	Аналитический метод. 0,10	–
29	455264,04	1340563,33	Аналитический метод. 0,10	–
30	455294,18	1340563,78	Аналитический метод. 0,10	–
31	455328,78	1340570,02	Аналитический метод. 0,10	–
32	455359,48	1340581,16	Аналитический метод. 0,10	–
33	455394,25	1340600,03	Аналитический метод. 0,10	–
1	455425,29	1340625,52	Аналитический метод. 0,10	–

УТВЕРЖДЕН
приказом комитета по охране объектов
культурного наследия Курской области
от 09.08.2021 № 01.1-08/317

**Режим использования земель в границах защитной зоны объекта
культурного наследия регионального значения «Братская могила 22
советских воинов 3–го кавкорпуса», 1942 г.**

В границах защитной зоны объекта культурного наследия регионального значения «Братская могила 22 советских воинов 3–го кавкорпуса», 1942 г., запрещается строительство объектов капитального строительства и их реконструкция, связанная с изменением их параметров (высоты, количества этажей, площади), за исключением строительства и реконструкции линейных объектов.