



## АДМИНИСТРАЦИЯ КУРСКОЙ ОБЛАСТИ

### КОМИТЕТ ПО ОХРАНЕ ОБЪЕКТОВ КУЛЬТУРНОГО НАСЛЕДИЯ КУРСКОЙ ОБЛАСТИ

### П Р И К А З

от 09.08.2021

№ 011-08/322

г. Курск

**Об утверждении графического описания местоположения границ  
защитной зоны объекта культурного наследия регионального  
значения «Братская могила воинов Советской Армии, погибших в  
период Великой Отечественной войны», 1941–1945 гг., 1963 г.  
(Курская область, Щигровский район, село Кривцовка)**

В соответствии со статьями 20.2, 34.1 Федерального закона от 25 июня 2002 года № 73-ФЗ «Об объектах культурного наследия (памятниках истории и культуры) народов Российской Федерации», Положением о комитете по охране объектов культурного наследия Курской области, утвержденным постановлением Губернатора Курской области от 15.09.2020 № 274-пг, ПРИКАЗЫВАЮ:

Утвердить прилагаемые:

графическое описание местоположения границ защитной зоны объекта культурного наследия регионального значения «Братская могила воинов Советской Армии, погибших в период Великой Отечественной войны», 1941–1945 гг., 1963 г., с перечнем координат характерных точек этих границ в системе координат, установленной для ведения Единого государственного реестра недвижимости;

режим использования земель в границах защитной зоны объекта культурного наследия регионального значения «Братская могила воинов Советской Армии, погибших в период Великой Отечественной войны», 1941–1945 гг., 1963 г.

Председатель комитета

И.А. Мусьял

УТВЕРЖДЕНО  
приказом комитета по охране объектов  
культурного наследия Курской области  
от 09.08.2011 № 011-08/302





**Графическое описание местоположения границ защитной зоны  
объекта культурного наследия регионального значения «Братская  
могила воинов Советской Армии, погибших в период Великой  
Отечественной войны», 1941–1945 гг., 1963 г., расположенного по  
адресу: Курская область, Щигровский район, село Кривцовка, с  
перечнем координат характерных точек этих границ в системе  
координат, установленной для ведения Единого государственного  
реестра недвижимости**

1. Графическое описание границ защитной зоны объекта культурного наследия регионального значения «Братская могила воинов Советской Армии, погибших в период Великой Отечественной войны», 1941–1945 гг., 1963 г.



Масштаб 1: 3000

Используемые условные знаки и обозначения:

-  – граница защитной зоны объекта культурного наследия,
-  – граница объекта культурного наследия
-  – номер характерной точки границы защитной зоны объекта культурного наследия,
-  – характерная точка границы защитной зоны объекта культурного наследия.

2. Координаты поворотных точек границ защитной зоны объекта культурного наследия регионального значения «Братская могила воинов Советской Армии, погибших в период Великой Отечественной войны», 1941–1945 гг., 1963 г. (S = 129500 кв. м. ± 126 кв. м.)

Обозначение характерных точек границ	Координаты, м		Метод определения координат и средняя квадратическая погрешность положения характерной точки (M <sub>t</sub> ), м	Описание закрепления точки
	X	Y		
1	2	3	4	5
1	446030,63	1342039,14	Аналитический метод. 0,10	–
2	446055,19	1342067,70	Аналитический метод. 0,10	–
3	446073,96	1342100,35	Аналитический метод. 0,10	–
4	446085,66	1342133,50	Аналитический метод. 0,10	–
5	446091,38	1342168,19	Аналитический метод. 0,10	–
6	446091,24	1342205,94	Аналитический метод. 0,10	–
7	446085,52	1342240,63	Аналитический метод. 0,10	–
8	446072,76	1342276,06	Аналитический метод. 0,10	–
9	446055,05	1342306,43	Аналитический метод. 0,10	–
10	446032,29	1342333,23	Аналитический метод. 0,10	–
11	446005,19	1342355,63	Аналитический метод. 0,10	–
12	445974,58	1342372,94	Аналитический метод. 0,10	–
13	445941,42	1342384,62	Аналитический метод. 0,10	–
14	445906,73	1342390,31	Аналитический метод. 0,10	–
15	445871,76	1342390,12	Аналитический метод. 0,10	–
16	445837,11	1342384,16	Аналитический метод. 0,10	–
17	445804,04	1342372,21	Аналитический метод. 0,10	–
18	445773,57	1342354,67	Аналитический метод. 0,10	–
19	445744,89	1342330,27	Аналитический метод. 0,10	–
20	445721,28	1342300,92	Аналитический метод. 0,10	–
21	445703,63	1342267,74	Аналитический метод. 0,10	–
22	445692,46	1342231,69	Аналитический метод. 0,10	–
23	445688,33	1342196,77	Аналитический метод. 0,10	–
24	445689,62	1342160,92	Аналитический метод. 0,10	–
25	445696,59	1342126,46	Аналитический метод. 0,10	–
26	445710,63	1342091,52	Аналитический метод. 0,10	–
27	445729,43	1342061,81	Аналитический метод. 0,10	–
28	445753,14	1342035,85	Аналитический метод. 0,10	–
29	445781,03	1342014,44	Аналитический метод. 0,10	–
30	445814,57	1341997,31	Аналитический метод. 0,10	–
31	445848,26	1341987,26	Аналитический метод. 0,10	–
32	445873,15	1341983,78	Аналитический метод. 0,10	–
33	445904,36	1341983,65	Аналитический метод. 0,10	–
34	445934,22	1341987,78	Аналитический метод. 0,10	–
35	445970,12	1341999,17	Аналитический метод. 0,10	–
36	446003,25	1342017,09	Аналитический метод. 0,10	–
1	446030,63	1342039,14	Аналитический метод. 0,10	–

УТВЕРЖДЕН  
приказом комитета по охране объектов  
культурного наследия Курской области  
от 09.08.2024 № 01/1-08/344

**Режим использования земель в границах защитной зоны объекта культурного наследия регионального значения «Братская могила воинов Советской Армии, погибших в период Великой Отечественной войны», 1941–1945 гг., 1963 г.**

В границах защитной зоны объекта культурного наследия регионального значения «Братская могила воинов Советской Армии, погибших в период Великой Отечественной войны», 1941–1945 гг., 1963 г., запрещается строительство объектов капитального строительства и их реконструкция, связанная с изменением их параметров (высоты, количества этажей, площади), за исключением строительства и реконструкции линейных объектов.