



## АДМИНИСТРАЦИЯ КУРСКОЙ ОБЛАСТИ

### КОМИТЕТ ПО ОХРАНЕ ОБЪЕКТОВ КУЛЬТУРНОГО НАСЛЕДИЯ КУРСКОЙ ОБЛАСТИ

### П Р И К А З

от 09.08.2021

№ 01.1-08/319

г. Курск

**Об утверждении графического описания местоположения границ  
защитной зоны объекта культурного наследия регионального  
значения «Могила офицера Чичкоря, погибшего в бою с фашистскими  
захватчиками в 1943 г.», 1943 г.  
(Курская область, Щигровский район, с. Защитное (Защитенский с/с))**

В соответствии со статьями 20.2, 34.1 Федерального закона от 25 июня 2002 года № 73-ФЗ «Об объектах культурного наследия (памятниках истории и культуры) народов Российской Федерации», Положением о комитете по охране объектов культурного наследия Курской области, утвержденным постановлением Губернатора Курской области от 15.09.2020 № 274-пг, ПРИКАЗЫВАЮ:

Утвердить прилагаемые:

графическое описание местоположения границ защитной зоны объекта культурного наследия регионального значения «Могила офицера Чичкоря, погибшего в бою с фашистскими захватчиками в 1943 г.», 1943 г., с перечнем координат характерных точек этих границ в системе координат, установленной для ведения Единого государственного реестра недвижимости;

режим использования земель в границах защитной зоны объекта культурного наследия регионального значения «Могила офицера Чичкоря, погибшего в бою с фашистскими захватчиками в 1943 г.», 1943 г.

Председатель комитета

И.А. Мусьял

УТВЕРЖДЕНО  
приказом комитета по охране объектов  
культурного наследия Курской области  
от 09.08.2011 № 011/08/119





**Графическое описание местоположения границ защитной зоны  
объекта культурного наследия регионального значения «Могила  
офицера Чичкоря, погибшего в бою с фашистскими захватчиками в  
1943 г.», 1943 г., расположенного по адресу:  
Курская область, Щигровский район, с. Защитное (Защитенский с/с), с  
перечнем координат характерных точек этих границ в системе  
координат, установленной для ведения Единого государственного  
реестра недвижимости**

1. Графическое описание границ защитной зоны объекта культурного наследия регионального значения «Могила офицера Чичкоря, погибшего в бою с фашистскими захватчиками в 1943 г.», 1943 г.



Масштаб 1: 3000

Используемые условные знаки и обозначения:

-  - граница защитной зоны объекта культурного наследия,
-  - граница объекта культурного наследия
-  - номер характерной точки граница защитной зоны объекта культурного наследия,
-  - характерная точка граница защитной зоны объекта культурного наследия.

2. Координаты поворотных точек границ защитной зоны объекта культурного наследия регионального значения «Могила офицера Чичкоря, погибшего в бою с фашистскими захватчиками в 1943 г.», 1943 г. (S = 139668 кв. м. ± 131 кв. м.)

Обозначение характерных точек границ	Координаты, м		Метод определения координат и средняя квадратическая погрешность положения характерной точки (M <sub>i</sub> ), м	Описание закрепления точки
	X	Y		
1	2	3	4	5
1	418766,51	1336585,34	Аналитический метод. 0,10	–
2	418794,10	1336614,52	Аналитический метод. 0,10	–
3	418815,08	1336647,29	Аналитический метод. 0,10	–
4	418831,73	1336681,77	Аналитический метод. 0,10	–
5	418841,84	1336720,64	Аналитический метод. 0,10	–
6	418843,99	1336760,74	Аналитический метод. 0,10	–
7	418838,08	1336800,47	Аналитический метод. 0,10	–
8	418824,35	1336838,22	Аналитический метод. 0,10	–
9	418803,35	1336872,46	Аналитический метод. 0,10	–
10	418775,94	1336901,81	Аналитический метод. 0,10	–
11	418745,39	1336923,84	Аналитический метод. 0,10	–
12	418710,86	1336942,78	Аналитический метод. 0,10	–
13	418672,86	1336955,77	Аналитический метод. 0,10	–
14	418633,02	1336960,90	Аналитический метод. 0,10	–
15	418592,96	1336957,97	Аналитический метод. 0,10	–
16	418554,30	1336947,09	Аналитический метод. 0,10	–
17	418518,59	1336928,71	Аналитический метод. 0,10	–
18	418487,27	1336903,56	Аналитический метод. 0,10	–
19	418461,61	1336872,66	Аналитический метод. 0,10	–
20	418441,87	1336839,11	Аналитический метод. 0,10	–
21	418426,90	1336801,84	Аналитический метод. 0,10	–
22	418419,68	1336762,33	Аналитический метод. 0,10	–
23	418420,50	1336722,17	Аналитический метод. 0,10	–
24	418429,33	1336682,99	Аналитический метод. 0,10	–
25	418445,81	1336646,36	Аналитический метод. 0,10	–
26	418469,27	1336613,76	Аналитический метод. 0,10	–
27	418498,78	1336586,51	Аналитический метод. 0,10	–
28	418533,18	1336564,93	Аналитический метод. 0,10	–
29	418568,39	1336548,33	Аналитический метод. 0,10	–
30	418597,46	1336540,35	Аналитический метод. 0,10	–
31	418632,43	1336536,68	Аналитический метод. 0,10	–
32	418660,03	1336538,14	Аналитический метод. 0,10	–
33	418696,81	1336546,21	Аналитический метод. 0,10	–
34	418733,63	1336562,26	Аналитический метод. 0,10	–
1	418766,51	1336585,34	Аналитический метод. 0,10	–

УТВЕРЖДЕН  
приказом комитета по охране объектов  
культурного наследия Курской области  
от 09.08.2011 № 011-08/319

**Режим использования земель в границах защитной зоны объекта  
культурного наследия регионального значения  
«Могила офицера Чичкоря, погибшего в бою с фашистскими  
захватчиками в 1943 г.», 1943 г.**

В границах защитной зоны объекта культурного наследия регионального значения «Могила офицера Чичкоря, погибшего в бою с фашистскими захватчиками в 1943 г.», 1943 г., запрещается строительство объектов капитального строительства и их реконструкция, связанная с изменением их параметров (высоты, количества этажей, площади), за исключением строительства и реконструкции линейных объектов.