



АДМИНИСТРАЦИЯ КУРСКОЙ ОБЛАСТИ

КОМИТЕТ ПО ОХРАНЕ ОБЪЕКТОВ КУЛЬТУРНОГО НАСЛЕДИЯ КУРСКОЙ ОБЛАСТИ

П Р И К А З

от 09.08.2021

№ 01.1-08/329

г. Курск

Об утверждении графического описания местоположения границ защитной зоны объекта культурного наследия регионального значения «Братская могила воинов Советской Армии, погибших в период Великой Отечественной войны. Захоронено 160 человек, установлено фамилий на 77 человек. Скульптура установлена в 1963 г.», 1941–1945 гг., 1963 г. (Курская область, Щигровский район, гор. Щигры (в сквере средней школы № 3))

В соответствии со статьями 20.2, 34.1 Федерального закона от 25 июня 2002 года № 73-ФЗ «Об объектах культурного наследия (памятниках истории и культуры) народов Российской Федерации», Положением о комитете по охране объектов культурного наследия Курской области, утвержденным постановлением Губернатора Курской области от 15.09.2020 № 274-пг, ПРИКАЗЫВАЮ:

Утвердить прилагаемые:

графическое описание местоположения границ защитной зоны объекта культурного наследия регионального значения «Братская могила воинов Советской Армии, погибших в период Великой Отечественной войны. Захоронено 160 человек, установлено фамилий на 77 человек. Скульптура установлена в 1963 г.», 1941–1945 гг., 1963 г., с перечнем координат характерных точек этих границ в системе координат, установленной для ведения Единого государственного реестра недвижимости;

режим использования земель в границах защитной зоны объекта культурного наследия регионального значения «Братская могила воинов Советской Армии, погибших в период Великой Отечественной войны. Захоронено 160 человек, установлено фамилий на 77 человек. Скульптура установлена в 1963 г.», 1941–1945 гг., 1963 г.


Председатель комитета





И.А. Мусьял

УТВЕРЖДЕНО
приказом комитета по охране объектов
культурного наследия Курской области
от 09.08.2021 № 01.1-08/329

**Графическое описание местоположения границ защитной зоны
объекта культурного наследия регионального значения «Братская
могила воинов Советской Армии, погибших в период Великой
Отечественной войны. Захоронено 160 человек, установлено фамилий
на 77 человек. Скульптура установлена в 1963 г.», 1941–1945 гг.,
1963 г., расположенного по адресу: Курская область, Щигровский
район, гор. Щигры (в сквере средней школы № 3), с перечнем
координат характерных точек этих границ в системе координат,
установленной для ведения Единого государственного реестра
недвижимости**

1. Графическое описание границ защитной зоны объекта культурного наследия регионального значения «Братская могила воинов Советской Армии, погибших в период Великой Отечественной войны. Захоронено 160 человек, установлено фамилий на 77 человек. Скульптура установлена в 1963 г.», 1941–1945 гг., 1963 г.



- Масштаб 1: 3000
- Используемые условные знаки и обозначения:
-  – граница защитной зоны объекта культурного наследия,
 -  – граница объекта культурного наследия
 -  – номер характерной точки границы защитной зоны объекта культурного наследия,
 -  – характерная точка границы защитной зоны объекта культурного наследия.

2. Координаты поворотных точек границ защитной зоны объекта культурного наследия регионального значения «Братская могила воинов Советской Армии, погибших в период Великой Отечественной войны. Захоронено 160 человек, установлено фамилий на 77 человек. Скульптура установлена в 1963 г.», 1941–1945 гг., 1963 г. (S = 137587 кв. м. ± 130 кв. м.)

Обозначение характерных точек границ	Координаты, м		Метод определения координат и средняя квадратическая погрешность положения характерной точки (M _t), м	Описание закрепления точки
	X	Y		
1	2	3	4	5
1	437990,82	1348437,67	Аналитический метод. 0,10	–
2	438019,00	1348467,07	Аналитический метод. 0,10	–
3	438040,40	1348500,26	Аналитический метод. 0,10	–
4	438055,18	1348536,88	Аналитический метод. 0,10	–
5	438062,82	1348575,62	Аналитический метод. 0,10	–
6	438063,07	1348615,79	Аналитический метод. 0,10	–
7	438055,89	1348654,61	Аналитический метод. 0,10	–
8	438041,26	1348691,97	Аналитический метод. 0,10	–
9	438020,54	1348724,85	Аналитический метод. 0,10	–
10	437995,01	1348752,53	Аналитический метод. 0,10	–
11	437962,90	1348776,57	Аналитический метод. 0,10	–
12	437928,56	1348793,39	Аналитический метод. 0,10	–
13	437890,49	1348803,89	Аналитический метод. 0,10	–
14	437851,14	1348807,06	Аналитический метод. 0,10	–
15	437811,20	1348802,74	Аналитический метод. 0,10	–
16	437772,94	1348790,54	Аналитический метод. 0,10	–
17	437737,88	1348770,93	Аналитический метод. 0,10	–
18	437707,45	1348744,71	Аналитический метод. 0,10	–
19	437682,40	1348714,04	Аналитический метод. 0,10	–
20	437662,00	1348679,45	Аналитический метод. 0,10	–
21	437648,93	1348641,47	Аналитический метод. 0,10	–
22	437643,70	1348601,65	Аналитический метод. 0,10	–
23	437646,54	1348561,58	Аналитический метод. 0,10	–
24	437657,13	1348522,96	Аналитический метод. 0,10	–
25	437674,75	1348486,87	Аналитический метод. 0,10	–
26	437698,07	1348455,78	Аналитический метод. 0,10	–
27	437727,23	1348429,15	Аналитический метод. 0,10	–
28	437760,87	1348408,47	Аналитический метод. 0,10	–
29	437798,43	1348394,24	Аналитический метод. 0,10	–
30	437837,95	1348387,38	Аналитический метод. 0,10	–
31	437879,30	1348388,33	Аналитический метод. 0,10	–
32	437920,86	1348397,77	Аналитический метод. 0,10	–
33	437958,02	1348414,48	Аналитический метод. 0,10	–
1	437990,82	1348437,67	Аналитический метод. 0,10	–

УТВЕРЖДЕН
приказом комитета по охране объектов
культурного наследия Курской области
от 09.08.2018 № 01.1-08/329

Режим использования земель в границах защитной зоны объекта культурного наследия регионального значения «Братская могила воинов Советской Армии, погибших в период Великой Отечественной войны. Захоронено 160 человек, установлено фамилий на 77 человек. Скульптура установлена в 1963 г.», 1941–1945 гг., 1963 г.

В границах защитной зоны объекта культурного наследия регионального значения «Братская могила воинов Советской Армии, погибших в период Великой Отечественной войны. Захоронено 160 человек, установлено фамилий на 77 человек. Скульптура установлена в 1963 г.», 1941–1945 гг., 1963 г., запрещается строительство объектов капитального строительства и их реконструкция, связанная с изменением их параметров (высоты, количества этажей, площади), за исключением строительства и реконструкции линейных объектов.