



АДМИНИСТРАЦИЯ КУРСКОЙ ОБЛАСТИ

**КОМИТЕТ ПО ОХРАНЕ ОБЪЕКТОВ КУЛЬТУРНОГО НАСЛЕДИЯ
КУРСКОЙ ОБЛАСТИ**

П Р И К А З

от 02.08.2021

№ 01.1-08/291

г. Курск

**Об утверждении графического описания местоположения границ
защитной зоны объекта культурного наследия регионального
значения «Братская могила воинов Советской Армии, погибших в
период Великой Отечественной войны», 1941–1945 гг.
(Курская область, Пристенский район, село Ракитинка)**

В соответствии со статьями 20.2, 34.1 Федерального закона от 25 июня 2002 года № 73-ФЗ «Об объектах культурного наследия (памятниках истории и культуры) народов Российской Федерации», Положением о комитете по охране объектов культурного наследия Курской области, утвержденным постановлением Губернатора Курской области от 15.09.2020 № 274-пг, ПРИКАЗЫВАЮ:

Утвердить прилагаемые:

графическое описание местоположения границ защитной зоны объекта культурного наследия регионального значения «Братская могила воинов Советской Армии, погибших в период Великой Отечественной войны», 1941–1945 гг., с перечнем координат характерных точек этих границ в системе координат, установленной для ведения Единого государственного реестра недвижимости;

режим использования земель в границах защитной зоны объекта культурного наследия регионального значения «Братская могила воинов Советской Армии, погибших в период Великой Отечественной войны», 1941–1945 гг.

Председатель комитета

И.А. Мусьял

УТВЕРЖДЕНО
приказом комитета по охране объектов
культурного наследия Курской области
от 01.08.2021 № 011-08/2021





**Графическое описание местоположения границ защитной зоны
объекта культурного наследия регионального значения
«Братская могила воинов Советской Армии, погибших в период
Великой Отечественной войны», 1941–1945 гг., расположенного по
адресу: Курская область, Пристенский район, село Ракитинка, с
перечнем координат характерных точек этих границ в системе
координат, установленной для ведения Единого государственного
реестра недвижимости**

1. Графическое описание границ защитной зоны объекта культурного наследия регионального значения «Братская могила воинов Советской Армии, погибших в период Великой Отечественной войны», 1941–1945 гг.



Масштаб 1: 3000

Используемые условные знаки и обозначения:

-  – граница защитной зоны ОКН,
-  – граница территории ОКН,
-  – граница ОКН,
-  – номер характерной точки границы защитной зоны ОКН,
- – характерная точка границы защитной зоны ОКН.

2. Координаты поворотных точек границ защитной зоны объекта культурного наследия регионального значения «Братская могила воинов Советской Армии, погибших в период Великой Отечественной войны», 1941–1945 гг. (S = 131292 кв. м. ± 127 кв. м.)

Обозначение характерных точек границ	Координаты, м		Метод определения координат и средняя квадратическая погрешность положения характерной точки (M _t), м	Описание закрепления точки
	X	Y		
1	2	3	4	5
1	356779.15	1321673.56	Аналитический метод. 0.10	–
2	356802.95	1321705.13	Аналитический метод. 0.10	–
3	356820.07	1321740.77	Аналитический метод. 0.10	–
4	356829.85	1321779.08	Аналитический метод. 0.10	–
5	356831.90	1321818.57	Аналитический метод. 0.10	–
6	356826.14	1321857.69	Аналитический метод. 0.10	–
7	356812.80	1321894.91	Аналитический метод. 0.10	–
8	356792.39	1321928.78	Аналитический метод. 0.10	–
9	356768.51	1321955.42	Аналитический метод. 0.10	–
10	356738.20	1321980.69	Аналитический метод. 0.10	–
11	356703.57	1321999.77	Аналитический метод. 0.10	–
12	356665.86	1322011.67	Аналитический метод. 0.10	–
13	356626.55	1322015.92	Аналитический метод. 0.10	–
14	356587.79	1322012.47	Аналитический метод. 0.10	–
15	356549.85	1322001.34	Аналитический метод. 0.10	–
16	356514.84	1321982.97	Аналитический метод. 0.10	–
17	356484.12	1321958.07	Аналитический метод. 0.10	–
18	356458.45	1321928.41	Аналитический метод. 0.10	–
19	356438.64	1321894.19	Аналитический метод. 0.10	–
20	356425.94	1321856.74	Аналитический метод. 0.10	–
21	356420.92	1321819.42	Аналитический метод. 0.10	–
22	356423.28	1321779.95	Аналитический метод. 0.10	–
23	356433.36	1321741.72	Аналитический метод. 0.10	–
24	356450.76	1321706.21	Аналитический метод. 0.10	–
25	356474.81	1321674.83	Аналитический метод. 0.10	–
26	356503.82	1321648.05	Аналитический метод. 0.10	–
27	356537.09	1321626.67	Аналитический метод. 0.10	–
28	356573.90	1321612.26	Аналитический метод. 0.10	–
29	356612.84	1321605.36	Аналитический метод. 0.10	–
30	356652.36	1321606.26	Аналитический метод. 0.10	–
31	356690.94	1321614.92	Аналитический метод. 0.10	–
32	356727.07	1321631.00	Аналитический метод. 0.10	–
33	356759.42	1321653.81	Аналитический метод. 0.10	–
1	356779.15	1321673.56	Аналитический метод. 0.10	–

УТВЕРЖДЕН
приказом комитета по охране объектов
культурного наследия Курской области
от 02.08.2011 № 011-08/291

Режим использования земель в границах защитной зоны объекта культурного наследия регионального значения «Братская могила воинов Советской Армии, погибших в период Великой Отечественной войны», 1941–1945 гг.

В границах защитной зоны объекта культурного наследия регионального значения «Братская могила воинов Советской Армии, погибших в период Великой Отечественной войны», 1941–1945 гг., запрещается строительство объектов капитального строительства и их реконструкция, связанная с изменением их параметров (высоты, количества этажей, площади), за исключением строительства и реконструкции линейных объектов.