



## АДМИНИСТРАЦИЯ КУРСКОЙ ОБЛАСТИ

### КОМИТЕТ ПО ОХРАНЕ ОБЪЕКТОВ КУЛЬТУРНОГО НАСЛЕДИЯ КУРСКОЙ ОБЛАСТИ

#### П Р И К А З

от 29.09.2021

№ 01.1-08/273

г. Курск

**Об утверждении графического описания местоположения границ  
защитной зоны объекта культурного наследия регионального  
значения «Братская могила воинов Советской Армии, погибших в  
период Великой Отечественной войны», 1941–1945 гг., 1967 г.  
(Курская область, Пристенский район, село хут. Озерки  
(50 м севернее правления Озерского отделения совхоза им. Кирова)**

В соответствии со статьями 20.2, 34.1 Федерального закона от 25 июня 2002 года № 73-ФЗ «Об объектах культурного наследия (памятниках истории и культуры) народов Российской Федерации», Положением о комитете по охране объектов культурного наследия Курской области, утвержденным постановлением Губернатора Курской области от 15.09.2020 № 274-пг, ПРИКАЗЫВАЮ:

Утвердить прилагаемые:

графическое описание местоположения границ защитной зоны объекта культурного наследия регионального значения «Братская могила воинов Советской Армии, погибших в период Великой Отечественной войны», 1941–1945 гг., 1967 г., с перечнем координат характерных точек этих границ в системе координат, установленной для ведения Единого государственного реестра недвижимости;

режим использования земель в границах защитной зоны объекта культурного наследия регионального значения «Братская могила воинов Советской Армии, погибших в период Великой Отечественной войны», 1941–1945 гг., 1967 г.

Председатель комитета

И.А. Мусьял

УТВЕРЖДЕНО  
приказом комитета по охране объектов  
культурного наследия Курской области  
от 29.07.2011 № 011-08/273





**Графическое описание местоположения границ защитной зоны  
объекта культурного наследия регионального значения  
«Братская могила воинов Советской Армии, погибших в период  
Великой Отечественной войны», 1941–1945 гг., 1967 г.,  
расположенного по адресу: Курская область, Пристенский район, село  
хут. Озерки (50 м севернее правления Озерского отделения совхоза им.  
Кирова), с перечнем координат характерных точек этих границ в  
системе координат, установленной для ведения Единого  
государственного реестра недвижимости**

1. Графическое описание границ защитной зоны объекта культурного наследия регионального значения «Братская могила воинов Советской Армии, погибших в период Великой Отечественной войны», 1941–1945 гг., 1967 г.



Масштаб 1: 4500

Используемые условные знаки и обозначения:

-  – граница защитной зоны объекта культурного наследия,
-  – граница объекта культурного наследия
-  – номер характерной точки границы защитной зоны объекта культурного наследия,
-  – характерная точка границы защитной зоны объекта культурного наследия.

2. Координаты поворотных точек границ защитной зоны объекта культурного наследия регионального значения «Братская могила воинов Советской Армии, погибших в период Великой Отечественной войны», 1941–1945 гг., 1967 г. (S = 290271 кв. м. ± 189 кв. м.)

Обозначение характерных точек границ	Координаты, м		Метод определения координат и средняя квадратическая погрешность положения характерной точки (M <sub>t</sub> ), м	Описание закрепления точки
	X	Y		
1	2	3	4	5
1	369818,04	1333334,35	Аналитический метод. 0,10	–
2	369856,18	1333375,70	Аналитический метод. 0,10	–
3	369884,69	1333420,91	Аналитический метод. 0,10	–
4	369905,57	1333473,15	Аналитический метод. 0,10	–
5	369916,29	1333528,38	Аналитический метод. 0,10	–
6	369916,79	1333581,49	Аналитический метод. 0,10	–
7	369908,04	1333633,57	Аналитический метод. 0,10	–
8	369890,67	1333682,27	Аналитический метод. 0,10	–
9	369865,82	1333728,09	Аналитический метод. 0,10	–
10	369831,68	1333771,79	Аналитический метод. 0,10	–
11	369789,11	1333809,06	Аналитический метод. 0,10	–
12	369740,31	1333837,68	Аналитический метод. 0,10	–
13	369687,00	1333856,64	Аналитический метод. 0,10	–
14	369631,25	1333865,25	Аналитический метод. 0,10	–
15	369576,27	1333863,48	Аналитический метод. 0,10	–
16	369521,55	1333851,38	Аналитический метод. 0,10	–
17	369471,41	1333830,26	Аналитический метод. 0,10	–
18	369424,83	1333800,63	Аналитический метод. 0,10	–
19	369385,91	1333764,46	Аналитический метод. 0,10	–
20	369354,13	1333722,29	Аналитический метод. 0,10	–
21	369330,22	1333675,21	Аналитический метод. 0,10	–
22	369314,92	1333624,67	Аналитический метод. 0,10	–
23	369308,71	1333572,23	Аналитический метод. 0,10	–
24	369311,80	1333519,20	Аналитический метод. 0,10	–
25	369324,84	1333466,03	Аналитический метод. 0,10	–
26	369345,93	1333415,99	Аналитический метод. 0,10	–
27	369374,33	1333371,74	Аналитический метод. 0,10	–
28	369410,19	1333332,98	Аналитический метод. 0,10	–
29	369452,53	1333300,90	Аналитический метод. 0,10	–
30	369502,51	1333275,77	Аналитический метод. 0,10	–
31	369553,51	1333260,90	Аналитический метод. 0,10	–
32	369604,75	1333255,36	Аналитический метод. 0,10	–
33	369644,01	1333257,06	Аналитический метод. 0,10	–
34	369684,55	1333264,24	Аналитический метод. 0,10	–
35	369724,16	1333277,08	Аналитический метод. 0,10	–
36	369772,81	1333300,86	Аналитический метод. 0,10	–
1	369818,04	1333334,35	Аналитический метод. 0,10	–

УТВЕРЖДЕН

приказом комитета по охране объектов  
культурного наследия Курской области  
от 29.07.2021 № 011-08/273

**Режим использования земель в границах защитной зоны объекта культурного наследия регионального значения «Братская могила воинов Советской Армии, погибших в период Великой Отечественной войны», 1941–1945 гг., 1967 г.**

В границах защитной зоны объекта культурного наследия регионального значения «Братская могила воинов Советской Армии, погибших в период Великой Отечественной войны», 1941–1945 гг., 1967 г., запрещается строительство объектов капитального строительства и их реконструкция, связанная с изменением их параметров (высоты, количества этажей, площади), за исключением строительства и реконструкции линейных объектов.