



АДМИНИСТРАЦИЯ КУРСКОЙ ОБЛАСТИ

КОМИТЕТ ПО ОХРАНЕ ОБЪЕКТОВ КУЛЬТУРНОГО НАСЛЕДИЯ КУРСКОЙ ОБЛАСТИ

П Р И К А З

от 29.07.2021

№ 014-08/249

г. Курск

**Об утверждении графического описания местоположения границ
защитной зоны объекта культурного наследия регионального
значения «Братская могила красноармейцев, погибших в боях с
белогвардейцами в 1918 году», 1918 г.**

**(Курская область, Пристенский район, пос. Пристенъ (у развилки
железных дорог, идущих на сахзавод и на тяговую подстанцию)**

В соответствии со статьями 20.2, 34.1 Федерального закона от 25 июня 2002 года № 73-ФЗ «Об объектах культурного наследия (памятниках истории и культуры) народов Российской Федерации», Положением о комитете по охране объектов культурного наследия Курской области, утвержденным постановлением Губернатора Курской области от 15.09.2020 № 274-пг, ПРИКАЗЫВАЮ:

Утвердить прилагаемые:

графическое описание местоположения границ защитной зоны объекта культурного наследия регионального значения «Братская могила красноармейцев, погибших в боях с белогвардейцами в 1918 году», 1918 г., с перечнем координат характерных точек этих границ в системе координат, установленной для ведения Единого государственного реестра недвижимости;

режим использования земель в границах защитной зоны объекта культурного наследия регионального значения «Братская могила красноармейцев, погибших в боях с белогвардейцами в 1918 году», 1918 г.

Председатель комитета

И.А. Мусьял

УТВЕРЖДЕНО
приказом комитета по охране объектов
культурного наследия Курской области
от 29.07.2019 № 011-02/19






**Графическое описание местоположения границ защитной зоны
объекта культурного наследия регионального значения
«Братская могила красноармейцев, погибших в боях с
белогвардейцами в 1918 году», 1918 г., расположенного по адресу:
Курская область, Пристенский район, пос. Пристенъ (у развилки
железных дорог, идущих на сахарный завод и на тяговую подстанцию), с
перечнем координат характерных точек этих границ в системе
координат, установленной для ведения Единого государственного
реестра недвижимости**

1. Графическое описание границ защитной зоны объекта культурного наследия регионального значения «Братская могила красноармейцев, погибших в боях с белогвардейцами в 1918 году», 1918 г.



Масштаб 1: 3000

Используемые условные знаки и обозначения:

-  - граница защитной зоны ОКН,
-  - граница территории ОКН,
-  - граница ОКН,
-  - номер характерной точки границы защитной зоны ОКН,
-  - характерная точка границы защитной зоны ОКН.

2. Координаты поворотных точек границ защитной зоны объекта культурного наследия регионального значения «Братская могила красноармейцев, погибших в боях с белогвардейцами в 1918 году», 1918 г. (S = 132000 кв. м. ± 127 кв. м.)

Обозначение характерных точек границ	Координаты, м		Метод определения координат и средняя квадратическая погрешность положения характерной точки (M _t), м	Описание закрепления точки
	X	Y		
1	2	3	4	5
1	366753.31	1334844.89	Аналитический метод. 0.10	–
2	366780.07	1334874.00	Аналитический метод. 0.10	–
3	366800.58	1334907.80	Аналитический метод. 0.10	–
4	366813.08	1334941.33	Аналитический метод. 0.10	–
5	366815.75	1334951.17	Аналитический метод. 0.10	–
6	366822.12	1334990.19	Аналитический метод. 0.10	–
7	366820.69	1335029.71	Аналитический метод. 0.10	–
8	366811.52	1335068.17	Аналитический метод. 0.10	–
9	366794.96	1335104.07	Аналитический метод. 0.10	–
10	366771.66	1335136.01	Аналитический метод. 0.10	–
11	366742.53	1335162.75	Аналитический метод. 0.10	–
12	366708.71	1335183.23	Аналитический метод. 0.10	–
13	366675.17	1335195.70	Аналитический метод. 0.10	–
14	366665.55	1335198.31	Аналитический метод. 0.10	–
15	366626.53	1335204.65	Аналитический метод. 0.10	–
16	366586.39	1335203.11	Аналитический метод. 0.10	–
17	366547.97	1335193.78	Аналитический метод. 0.10	–
18	366512.13	1335177.08	Аналитический метод. 0.10	–
19	366480.28	1335153.65	Аналитический метод. 0.10	–
20	366453.66	1335124.42	Аналитический метод. 0.10	–
21	366433.31	1335090.52	Аналитический метод. 0.10	–
22	366421.11	1335057.47	Аналитический метод. 0.10	–
23	366418.14	1335046.48	Аналитический метод. 0.10	–
24	366412.08	1335007.41	Аналитический метод. 0.10	–
25	366413.82	1334967.91	Аналитический метод. 0.10	–
26	366423.29	1334929.52	Аналитический метод. 0.10	–
27	366440.14	1334893.75	Аналитический метод. 0.10	–
28	366463.69	1334861.99	Аналитический метод. 0.10	–
29	366493.03	1334835.48	Аналитический метод. 0.10	–
30	366527.01	1334815.26	Аналитический метод. 0.10	–
31	366558.82	1334803.55	Аналитический метод. 0.10	–
32	366568.44	1334800.94	Аналитический метод. 0.10	–
33	366607.45	1334794.54	Аналитический метод. 0.10	–
34	366646.97	1334795.93	Аналитический метод. 0.10	–
35	366685.44	1334805.08	Аналитический метод. 0.10	–
36	366721.35	1334821.61	Аналитический метод. 0.10	–
1	366753.31	1334844.89	Аналитический метод. 0.10	–

УТВЕРЖДЕН
приказом комитета по охране объектов
культурного наследия Курской области
от 29.04.2021 № 011-08/249

Режим использования земель в границах защитной зоны объекта культурного наследия регионального значения «Братская могила красноармейцев, погибших в боях с белогвардейцами в 1918 году», 1918 г.

В границах защитной зоны объекта культурного наследия регионального значения «Братская могила красноармейцев, погибших в боях с белогвардейцами в 1918 году», 1918 г., запрещается строительство объектов капитального строительства и их реконструкция, связанная с изменением их параметров (высоты, количества этажей, площади), за исключением строительства и реконструкции линейных объектов.