



АДМИНИСТРАЦИЯ КУРСКОЙ ОБЛАСТИ

КОМИТЕТ ПО ОХРАНЕ ОБЪЕКТОВ КУЛЬТУРНОГО НАСЛЕДИЯ КУРСКОЙ ОБЛАСТИ

П Р И К А З

от 29.04.2021

№ 011-08/276

г. Курск

Об утверждении графического описания местоположения границ защитной зоны объекта культурного наследия регионального значения «Братская могила воинов Советской Армии, погибших в период Великой Отечественной войны. Захоронено и установлено фамилий на 83 человека. Скульптура установлена в 1952 году», 1941–1945 гг., 1952 г.

(Курская область, Пристенский район, пос. Кировский (сахзавод, 50 м севернее средней школы))

В соответствии со статьями 20.2, 34.1 Федерального закона от 25 июня 2002 года № 73-ФЗ «Об объектах культурного наследия (памятниках истории и культуры) народов Российской Федерации», Положением о комитете по охране объектов культурного наследия Курской области, утвержденным постановлением Губернатора Курской области от 15.09.2020 № 274-пг, ПРИКАЗЫВАЮ:

Утвердить прилагаемые:

графическое описание местоположения границ защитной зоны объекта культурного наследия регионального значения «Братская могила воинов Советской Армии, погибших в период Великой Отечественной войны. Захоронено и установлено фамилий на 83 человека. Скульптура установлена в 1952 году», 1941–1945 гг., 1952 г., с перечнем координат характерных точек этих границ в системе координат, установленной для ведения Единого государственного реестра недвижимости;

режим использования земель в границах защитной зоны объекта культурного наследия регионального значения «Братская могила воинов Советской Армии, погибших в период Великой Отечественной войны. Захоронено и установлено фамилий на 83 человека. Скульптура установлена в 1952 году», 1941–1945 гг., 1952 г.

Председатель комитета

И.А. Мусьял

УТВЕРЖДЕНО
приказом комитета по охране объектов
культурного наследия Курской области
от 29.07.2011 № 011.08.12.36






**Графическое описание местоположения границ защитной зоны
объекта культурного наследия регионального значения
«Братская могила воинов Советской Армии, погибших в период
Великой Отечественной войны. Захоронено и установлено фамилий на
83 человека. Скульптура установлена в 1952 году»,
1941–1945 гг., 1952 г., расположенного по адресу: Курская область,
Пристенский район, пос. Кировский (сахзавод, 50 м севернее средней
школы), с перечнем координат характерных точек этих границ в
системе координат, установленной для ведения Единого
государственного реестра недвижимости**

1. Графическое описание границ защитной зоны объекта культурного наследия регионального значения «Братская могила воинов Советской Армии, погибших в период Великой Отечественной войны. Захоронено и установлено фамилий на 83 человека. Скульптура установлена в 1952 году», 1941–1945 гг., 1952 г.



Масштаб 1: 3000

Используемые условные знаки и обозначения:

-  - граница защитной зоны ОКН,
-  - граница территории ОКН,
-  - граница ОКН,
-  - номер характерной точки границы защитной зоны ОКН,
-  - характерная точка границы защитной зоны ОКН.

2. Координаты поворотных точек границ защитной зоны объекта культурного наследия регионального значения «Братская могила воинов Советской Армии, погибших в период Великой Отечественной войны. Захоронено и установлено фамилий на 83 человека. Скульптура установлена в 1952 году», 1941–1945 гг., 1952 г. (S = 128888 кв. м. ± 126 кв. м.)

Обозначение характерных точек границ	Координаты, м		Метод определения координат и средняя квадратическая погрешность положения характерной точки (M _t), м	Описание закрепления точки
	X	Y		
1	2	3	4	5
1	373745.39	1332381.11	Аналитический метод. 0.10	–
2	373775.48	1332419.78	Аналитический метод. 0.10	–
3	373793.05	1332455.20	Аналитический метод. 0.10	–
4	373803.31	1332493.38	Аналитический метод. 0.10	–
5	373805.85	1332532.84	Аналитический метод. 0.10	–
6	373800.59	1332572.03	Аналитический метод. 0.10	–
7	373787.71	1332609.41	Аналитический метод. 0.10	–
8	373767.74	1332643.53	Аналитический метод. 0.10	–
9	373741.44	1332673.06	Аналитический метод. 0.10	–
10	373710.03	1332696.75	Аналитический метод. 0.10	–
11	373675.31	1332714.70	Аналитический метод. 0.10	–
12	373637.32	1332725.65	Аналитический метод. 0.10	–
13	373597.91	1332728.91	Аналитический метод. 0.10	–
14	373558.64	1332724.35	Аналитический метод. 0.10	–
15	373521.02	1332712.15	Аналитический метод. 0.10	–
16	373486.55	1332692.80	Аналитический метод. 0.10	–
17	373456.55	1332667.04	Аналитический метод. 0.10	–
18	373432.21	1332635.88	Аналитический метод. 0.10	–
19	373413.94	1332601.43	Аналитический метод. 0.10	–
20	373402.19	1332561.71	Аналитический метод. 0.10	–
21	373398.84	1332522.32	Аналитический метод. 0.10	–
22	373403.30	1332483.03	Аналитический метод. 0.10	–
23	373415.41	1332445.39	Аналитический метод. 0.10	–
24	373434.68	1332410.87	Аналитический метод. 0.10	–
25	373460.37	1332380.81	Аналитический метод. 0.10	–
26	373491.47	1332356.40	Аналитический метод. 0.10	–
27	373525.70	1332337.92	Аналитический метод. 0.10	–
28	373563.46	1332326.20	Аналитический метод. 0.10	–
29	373602.79	1332322.14	Аналитический метод. 0.10	–
30	373642.15	1332325.89	Аналитический метод. 0.10	–
31	373680.01	1332337.32	Аналитический метод. 0.10	–
32	373714.87	1332355.97	Аналитический метод. 0.10	–
1	373745.39	1332381.11	Аналитический метод. 0.10	–

УТВЕРЖДЕН

приказом комитета по охране объектов
культурного наследия Курской области
от 29.07.2004 № 01.108/206

Режим использования земель в границах защитной зоны объекта культурного наследия регионального значения «Братская могила воинов Советской Армии, погибших в период Великой Отечественной войны. Захоронено и установлено фамилий на 83 человека. Скульптура установлена в 1952 году», 1941–1945 гг., 1952 г.

В границах защитной зоны объекта культурного наследия регионального значения «Братская могила воинов Советской Армии, погибших в период Великой Отечественной войны. Захоронено и установлено фамилий на 83 человека. Скульптура установлена в 1952 году», 1941–1945 гг., 1952 г., запрещается строительство объектов капитального строительства и их реконструкция, связанная с изменением их параметров (высоты, количества этажей, площади), за исключением строительства и реконструкции линейных объектов.