



АДМИНИСТРАЦИЯ КУРСКОЙ ОБЛАСТИ

КОМИТЕТ ПО ОХРАНЕ ОБЪЕКТОВ КУЛЬТУРНОГО НАСЛЕДИЯ КУРСКОЙ ОБЛАСТИ

П Р И К А З

от 29.07.2021

№ 011-08/282

г. Курск

**Об утверждении графического описания местоположения границ
защитной зоны объекта культурного наследия регионального значения
«Братская могила воинов Советской Армии, погибших в боях с немецко-
фашистскими захватчиками в 1943 году. Захоронено 3 человека. У могил
в 1976 году установлен обелиск»
(Курская область, Кореневский район, пос. Каучук)**

В соответствии со статьями 20.2, 34.1 Федерального закона от 25 июня 2002 года № 73-ФЗ «Об объектах культурного наследия (памятниках истории и культуры) народов Российской Федерации», Положением о комитете по охране объектов культурного наследия Курской области, утвержденным постановлением Губернатора Курской области от 15.09.2020 № 274-пг, ПРИКАЗЫВАЮ:

Утвердить прилагаемые:

графическое описание местоположения границ защитной зоны объекта культурного наследия регионального значения «Братская могила воинов Советской Армии, погибших в боях с немецко-фашистскими захватчиками в 1943 году. Захоронено 3 человека. У могил в 1976 году установлен обелиск», с перечнем координат характерных точек этих границ в системе координат, установленной для ведения Единого государственного реестра недвижимости;

режим использования земель в границах защитной зоны объекта культурного наследия регионального значения «Братская могила воинов Советской Армии, погибших в боях с немецко-фашистскими захватчиками в 1943 году. Захоронено 3 человека. У могил в 1976 году установлен обелиск».

Председатель комитета

И.А. Мусьял

УТВЕРЖДЕНО
приказом комитета по охране объектов
культурного наследия Курской области
от 29.07.2021 № 01-08/К.82





**Графическое описание местоположения границ защитной зоны
объекта культурного наследия регионального значения «Братская
могила воинов Советской Армии, погибших в боях с немецко-
фашистскими захватчиками в 1943 году. Захоронено 3 человека. У
могил в 1976 году установлен обелиск», расположенного по адресу:
Курская область, Кореневский район, пос. Каучук, с перечнем
координат характерных точек этих границ в системе координат,
установленной для ведения Единого государственного реестра
недвижимости**

1. Графическое описание границ защитной зоны объекта культурного наследия регионального значения «Братская могила воинов Советской Армии, погибших в боях с немецко-фашистскими захватчиками в 1943 году. Захоронено 3 человека. У могил в 1976 году установлен обелиск».



Масштаб 1: 3000

Используемые условные знаки и обозначения:

-  - граница защитной зоны объекта культурного наследия.
-  - граница объекта культурного наследия
-  - номер характерной точки границы защитной зоны объекта культурного наследия.
-  - характерная точка границы защитной зоны объекта культурного наследия.

2. Координаты поворотных точек границ защитной зоны объекта культурного наследия регионального значения «Братская могила воинов Советской Армии, погибших в боях с немецко-фашистскими захватчиками в 1943 году. Захоронено 3 человека. У могил в 1976 году установлен обелиск» (S = 134522 кв. м. ± 128 кв. м.)

Обозначение характерных точек границ	Координаты, м		Метод определения координат и средняя квадратическая погрешность положения характерной точки (M _t), м	Описание закрепления точки
	X	Y		
1	2	3	4	5
1	391596,30	1230205,54	Аналитический метод. 0,10	–
2	391621,92	1230233,15	Аналитический метод. 0,10	–
3	391640,76	1230262,83	Аналитический метод. 0,10	–
4	391654,12	1230295,35	Аналитический метод. 0,10	–
5	391661,58	1230329,71	Аналитический метод. 0,10	–
6	391663,22	1230365,21	Аналитический метод. 0,10	–
7	391659,32	1230402,67	Аналитический метод. 0,10	–
8	391648,46	1230438,74	Аналитический метод. 0,10	–
9	391631,04	1230472,13	Аналитический метод. 0,10	–
10	391607,67	1230501,66	Аналитический метод. 0,10	–
11	391579,17	1230526,29	Аналитический метод. 0,10	–
12	391548,85	1230544,07	Аналитический метод. 0,10	–
13	391515,87	1230556,27	Аналитический метод. 0,10	–
14	391478,77	1230562,72	Аналитический метод. 0,10	–
15	391443,67	1230563,39	Аналитический метод. 0,10	–
16	391408,73	1230559,51	Аналитический метод. 0,10	–
17	391372,68	1230548,63	Аналитический метод. 0,10	–
18	391339,30	1230531,18	Аналитический метод. 0,10	–
19	391311,61	1230509,51	Аналитический метод. 0,10	–
20	391288,15	1230483,33	Аналитический метод. 0,10	–
21	391268,51	1230451,19	Аналитический метод. 0,10	–
22	391255,24	1230415,94	Аналитический метод. 0,10	–
23	391249,03	1230381,34	Аналитический метод. 0,10	–
24	391248,54	1230342,66	Аналитический метод. 0,10	–
25	391254,38	1230305,45	Аналитический метод. 0,10	–
26	391267,08	1230269,99	Аналитический метод. 0,10	–
27	391284,75	1230239,60	Аналитический метод. 0,10	–
28	391307,47	1230212,76	Аналитический метод. 0,10	–
29	391336,61	1230188,91	Аналитический метод. 0,10	–
30	391367,40	1230171,94	Аналитический метод. 0,10	–
31	391403,14	1230160,04	Аналитический метод. 0,10	–
32	391435,44	1230155,31	Аналитический метод. 0,10	–
33	391468,03	1230154,85	Аналитический метод. 0,10	–
34	391500,50	1230158,30	Аналитический метод. 0,10	–
35	391534,33	1230167,88	Аналитический метод. 0,10	–
36	391565,96	1230183,23	Аналитический метод. 0,10	–
1	391596,30	1230205,54	Аналитический метод. 0,10	–

УТВЕРЖДЕН
приказом комитета по охране объектов
культурного наследия Курской области
от 29.07.2021 № 011-08/282

Режим использования земель в границах защитной зоны объекта культурного наследия регионального значения «Братская могила воинов Советской Армии, погибших в боях с немецко-фашистскими захватчиками в 1943 году. Захоронено 3 человека. У могил в 1976 году установлен обелиск»

В границах защитной зоны объекта культурного наследия регионального значения «Братская могила воинов Советской Армии, погибших в боях с немецко-фашистскими захватчиками в 1943 году. Захоронено 3 человека. У могил в 1976 году установлен обелиск», запрещается строительство объектов капитального строительства и их реконструкция, связанная с изменением их параметров (высоты, количества этажей, площади), за исключением строительства и реконструкции линейных объектов.