



АДМИНИСТРАЦИЯ КУРСКОЙ ОБЛАСТИ

КОМИТЕТ ПО ОХРАНЕ ОБЪЕКТОВ КУЛЬТУРНОГО НАСЛЕДИЯ КУРСКОЙ ОБЛАСТИ

П Р И К А З

от 29.09.2021

№ 04-08/280

г. Курск

Об утверждении графического описания местоположения границ защитной зоны объекта культурного наследия регионального значения «Братская могила воинов Советской Армии, погибших в период Великой Отечественной войны. Захоронено 452 человека, установлено фамилий на 134 человека. Скульптура установлена в 1963 году», 1941–1945 гг., 1963 г.

**(Курская область, Пристенский район, село Бобрышево
(в центре села, 50 м восточнее Дома культуры))**

В соответствии со статьями 20.2, 34.1 Федерального закона от 25 июня 2002 года № 73-ФЗ «Об объектах культурного наследия (памятниках истории и культуры) народов Российской Федерации», Положением о комитете по охране объектов культурного наследия Курской области, утвержденным постановлением Губернатора Курской области от 15.09.2020 № 274-пг, ПРИКАЗЫВАЮ:

Утвердить прилагаемые:

графическое описание местоположения границ защитной зоны объекта культурного наследия регионального значения «Братская могила воинов Советской Армии, погибших в период Великой Отечественной войны. Захоронено 452 человека, установлено фамилий на 134 человека. Скульптура установлена в 1963 году», 1941–1945 гг., 1963 г., с перечнем координат характерных точек этих границ в системе координат, установленной для ведения Единого государственного реестра недвижимости;

режим использования земель в границах защитной зоны объекта культурного наследия регионального значения «Братская могила воинов Советской Армии, погибших в период Великой Отечественной войны.

Захоронено 452 человека, установлено фамилий на 134 человека.
Скульптура установлена в 1963 году», 1941–1945 гг., 1963 г.

Председатель комитета



И.А. Мусьял

УТВЕРЖДЕНО

приказом комитета по охране объектов
культурного наследия Курской области
от 29.07.2011 № 011-08/280






**Графическое описание местоположения границ защитной зоны
объекта культурного наследия регионального значения
«Братская могила воинов Советской Армии, погибших в период
Великой Отечественной войны. Захоронено 452 человека, установлено
фамилий на 134 человека. Скульптура установлена в 1963 году»,
1941–1945 гг., 1963 г., расположенного по адресу: Курская область,
Пристенский район, село Бобрышево (в центре села, 50 м восточнее
Дома культуры), с перечнем координат характерных точек этих
границ в системе координат, установленной для ведения Единого
государственного реестра недвижимости**

1. Графическое описание границ защитной зоны объекта культурного наследия регионального значения «Братская могила воинов Советской Армии, погибших в период Великой Отечественной войны. Захоронено 452 человека, установлено фамилий на 134 человека. Скульптура установлена в 1963 году», 1941–1945 гг., 1963 г.



Масштаб 1: 3000

Используемые условные знаки и обозначения:

-  – граница защитной зоны ОКН,
-  – граница территории ОКН,
-  – граница ОКН,
-  – номер характерной точки границы защитной зоны ОКН,
-  – характерная точка границы защитной зоны ОКН.

2. Координаты поворотных точек границ защитной зоны объекта культурного наследия регионального значения «Братская могила воинов Советской Армии, погибших в период Великой Отечественной войны. Захоронено 452 человека, установлено фамилий на 134 человека. Скульптура установлена в 1963 году», 1941–1945 гг., 1963 г. (S = 137670 кв. м. ± 130 кв. м.)

| Обозначение характерных точек границ | Координаты, м | | Метод определения координат и средняя квадратическая погрешность положения характерной точки (M _t), м | Описание закрепления точки |
|--|---------------|------------|--|----------------------------------|
| | X | Y | | |
| 1 | 2 | 3 | 4 | 5 |
| 1 | 362988.78 | 1317486.11 | Аналитический метод. 0.10 | – |
| 2 | 363015.90 | 1317514.88 | Аналитический метод. 0.10 | – |
| 3 | 363035.13 | 1317545.05 | Аналитический метод. 0.10 | – |
| 4 | 363041.50 | 1317557.41 | Аналитический метод. 0.10 | – |
| 5 | 363055.89 | 1317594.23 | Аналитический метод. 0.10 | – |
| 6 | 363062.75 | 1317633.17 | Аналитический метод. 0.10 | – |
| 7 | 363061.82 | 1317672.70 | Аналитический метод. 0.10 | – |
| 8 | 363053.13 | 1317711.27 | Аналитический метод. 0.10 | – |
| 9 | 363037.02 | 1317747.38 | Аналитический метод. 0.10 | – |
| 10 | 363014.12 | 1317779.62 | Аналитический метод. 0.10 | – |
| 11 | 362985.33 | 1317806.72 | Аналитический метод. 0.10 | – |
| 12 | 362955.02 | 1317825.98 | Аналитический метод. 0.10 | – |
| 13 | 362936.21 | 1317835.67 | Аналитический метод. 0.10 | – |
| 14 | 362899.29 | 1317849.80 | Аналитический метод. 0.10 | – |
| 15 | 362860.30 | 1317856.39 | Аналитический метод. 0.10 | – |
| 16 | 362820.78 | 1317855.18 | Аналитический метод. 0.10 | – |
| 17 | 362782.27 | 1317846.21 | Аналитический метод. 0.10 | – |
| 18 | 362746.27 | 1317829.85 | Аналитический метод. 0.10 | – |
| 19 | 362714.20 | 1317806.73 | Аналитический метод. 0.10 | – |
| 20 | 362687.31 | 1317777.74 | Аналитический метод. 0.10 | – |
| 21 | 362669.18 | 1317749.09 | Аналитический метод. 0.10 | – |
| 22 | 362662.80 | 1317736.74 | Аналитический метод. 0.10 | – |
| 23 | 362648.36 | 1317699.94 | Аналитический метод. 0.10 | – |
| 24 | 362641.43 | 1317661.01 | Аналитический метод. 0.10 | – |
| 25 | 362642.30 | 1317621.48 | Аналитический метод. 0.10 | – |
| 26 | 362650.93 | 1317582.89 | Аналитический метод. 0.10 | – |
| 27 | 362666.98 | 1317546.76 | Аналитический метод. 0.10 | – |
| 28 | 362689.83 | 1317514.49 | Аналитический метод. 0.10 | – |
| 29 | 362718.58 | 1317487.34 | Аналитический метод. 0.10 | – |
| 30 | 362748.74 | 1317468.09 | Аналитический метод. 0.10 | – |
| 31 | 362766.54 | 1317458.90 | Аналитический метод. 0.10 | – |
| 32 | 362803.36 | 1317444.49 | Аналитический метод. 0.10 | – |
| 33 | 362842.30 | 1317437.59 | Аналитический метод. 0.10 | – |
| 34 | 362881.82 | 1317438.49 | Аналитический метод. 0.10 | – |
| 35 | 362920.40 | 1317447.15 | Аналитический метод. 0.10 | – |
| 36 | 362956.53 | 1317463.23 | Аналитический метод. 0.10 | – |
| 1 | 362988.78 | 1317486.11 | Аналитический метод. 0.10 | – |

УТВЕРЖДЕН

приказом комитета по охране объектов
культурного наследия Курской области
от 29.07.2021 № 011-08/280

Режим использования земель в границах защитной зоны объекта культурного наследия регионального значения «Братская могила воинов Советской Армии, погибших в период Великой Отечественной войны. Захоронено 452 человека, установлено фамилий на 134 человека. Скульптура установлена в 1963 году», 1941–1945 гг., 1963 г.

В границах защитной зоны объекта культурного наследия регионального значения «Братская могила воинов Советской Армии, погибших в период Великой Отечественной войны. Захоронено 452 человека, установлено фамилий на 134 человека. Скульптура установлена в 1963 году», 1941–1945 гг., 1963 г., запрещается строительство объектов капитального строительства и их реконструкция, связанная с изменением их параметров (высоты, количества этажей, площади), за исключением строительства и реконструкции линейных объектов.