



АДМИНИСТРАЦИЯ КУРСКОЙ ОБЛАСТИ

КОМИТЕТ ПО ОХРАНЕ ОБЪЕКТОВ КУЛЬТУРНОГО НАСЛЕДИЯ КУРСКОЙ ОБЛАСТИ

П Р И К А З

от 13.07.2021

№ 01.1-08/242

г. Курск

Об утверждении графического описания местоположения границ защитной зоны объекта культурного наследия регионального значения «Братская могила воинов Советской Армии, погибших в период Великой Отечественной войны. Захоронено 76 человек, установлено фамилий на 47 человек. Обелиск установлен в 1956 году», 1941 – 1945 гг., (Курская область, Поньровский район, село 1-ые Поньры (у здания восьмилетней школы))

В соответствии со статьями 20.2, 34.1 Федерального закона от 25 июня 2002 года № 73-ФЗ «Об объектах культурного наследия (памятниках истории и культуры) народов Российской Федерации», Положением о комитете по охране объектов культурного наследия Курской области, утвержденным постановлением Губернатора Курской области от 15.09.2020 № 274-пг, ПРИКАЗЫВАЮ:

Утвердить прилагаемые:

графическое описание местоположения границ защитной зоны объекта культурного наследия регионального значения «Братская могила воинов Советской Армии, погибших в период Великой Отечественной войны. Захоронено 76 человек, установлено фамилий на 47 человек. Обелиск установлен в 1956 году», 1941-1945 гг., расположенного по адресу: Курская область, Поньровский район, село 1-ые Поньры (у здания восьмилетней школы), с перечнем координат характерных точек этих границ в системе координат, установленной для ведения Единого государственного реестра недвижимости;

режим использования земель в границах защитной зоны объекта культурного наследия регионального значения «Братская могила воинов Советской Армии, погибших в период Великой Отечественной войны. Захоронено 76 человек, установлено фамилий на 47 человек. Обелиск установлен в 1956 году», 1941-1945 гг.

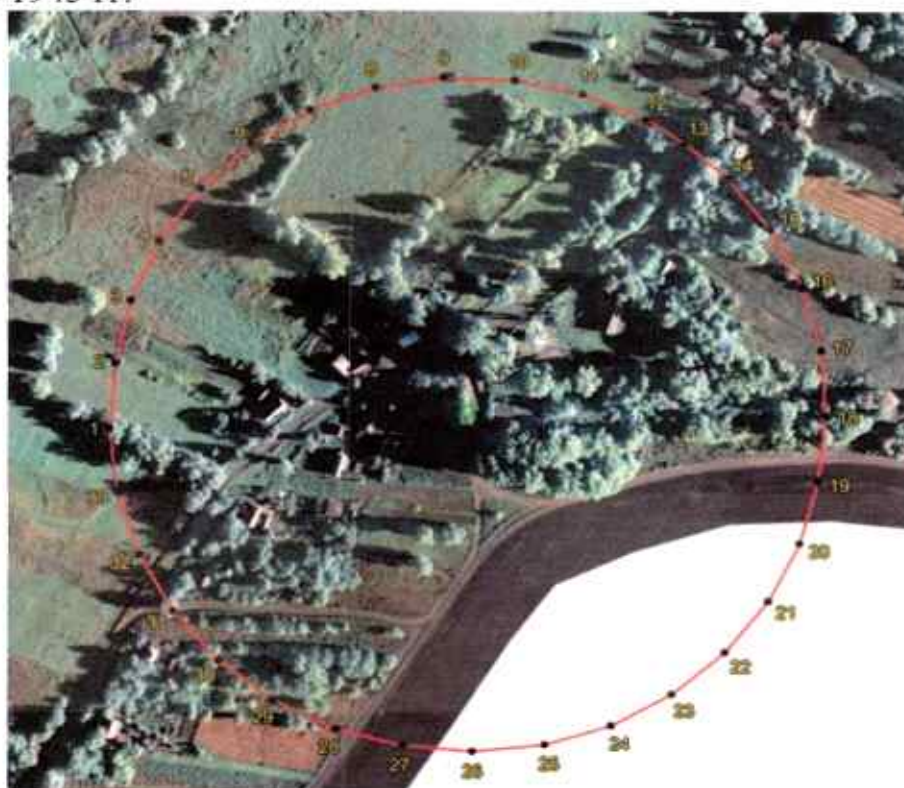
Председатель комитета

И.А. Мусьял

УТВЕРЖДЕНО
приказом комитета по охране объектов
культурного наследия Курской области
от 13 07 2024 № 011-06/242





**Графическое описание местоположения границ защитной зоны
объекта культурного наследия регионального значения
«Братская могила воинов Советской Армии, погибших в период Великой
Отечественной войны. Захоронено 76 человек, установлено фамилий на
47 человек. Обелиск установлен в 1956 году», 1941 – 1945 гг.,
расположенного по адресу: Курская область, Поньровский район, село
1-ые Поньры (у здания восьмилетней школы), с перечнем координат
характерных точек этих границ в системе координат, установленной для
ведения Единого государственного реестра недвижимости**

1. Графическое описание границ защитной зоны объекта культурного наследия регионального значения «Братская могила воинов Советской Армии, погибших в период Великой Отечественной войны. Захоронено 76 человек, установлено фамилий на 47 человек. Обелиск установлен в 1956 году», 1941-1945 гг.



Масштаб 1: 3000

Используемые условные знаки и обозначения:

-  – граница защитной зоны объекта культурного наследия,
-  – граница объекта культурного наследия
-  – номер характерной точки границы защитной зоны объекта культурного наследия,
-  – характерная точка границы защитной зоны объекта культурного наследия.

2. Координаты поворотных точек границ защитной зоны объекта культурного наследия регионального значения «Братская могила воинов Советской Армии, погибших в период Великой Отечественной войны. Захоронено 76 человек, установлено фамилий на 47 человек. Обелиск установлен в 1956 году», 1941-1945 гг. (S = 131674 кв. м. ± 127 кв. м)

Обозначение характерных точек границ	Координаты, м		Метод определения координат и средняя квадратическая погрешность положения характерной точки (M _t), м	Описание закрепления точки
	X	Y		
1	2	3	4	5
1	486228,61	1302791,99	Аналитический метод. 0,10	–
2	486268,13	1302795,14	Аналитический метод. 0,10	–
3	486306,63	1302804,04	Аналитический метод. 0,10	–
4	486342,69	1302820,36	Аналитический метод. 0,10	–
5	486374,83	1302843,46	Аналитический метод. 0,10	–
6	486401,79	1302872,43	Аналитический метод. 0,10	–
7	486422,54	1302906,14	Аналитический метод. 0,10	–
8	486436,24	1302943,27	Аналитический метод. 0,10	–
9	486442,37	1302982,37	Аналитический метод. 0,10	–
10	486440,73	1303022,40	Аналитический метод. 0,10	–
11	486432,40	1303061,09	Аналитический метод. 0,10	–
12	486416,62	1303097,38	Аналитический метод. 0,10	–
13	486402,25	1303119,54	Аналитический метод. 0,10	–
14	486381,08	1303143,62	Аналитический метод. 0,10	–
15	486350,06	1303168,20	Аналитический метод. 0,10	–
16	486314,82	1303186,21	Аналитический метод. 0,10	–
17	486276,72	1303196,93	Аналитический метод. 0,10	–
18	486236,62	1303199,93	Аналитический метод. 0,10	–
19	486197,18	1303195,45	Аналитический метод. 0,10	–
20	486159,07	1303184,79	Аналитический метод. 0,10	–
21	486123,79	1303166,84	Аналитический метод. 0,10	–
22	486092,74	1303142,31	Аналитический метод. 0,10	–
23	486067,12	1303112,14	Аналитический метод. 0,10	–
24	486047,93	1303077,52	Аналитический метод. 0,10	–
25	486035,93	1303039,80	Аналитический метод. 0,10	–
26	486031,58	1302998,58	Аналитический метод. 0,10	–
27	486035,06	1302959,26	Аналитический метод. 0,10	–
28	486045,39	1302921,05	Аналитический метод. 0,10	–
29	486063,03	1302885,63	Аналитический метод. 0,10	–
30	486087,30	1302854,36	Аналитический метод. 0,10	–
31	486117,24	1302828,48	Аналитический метод. 0,10	–
32	486151,69	1302809,00	Аналитический метод. 0,10	–
33	486189,31	1302796,67	Аналитический метод. 0,10	–
1	486228,61	1302791,99	Аналитический метод. 0,10	–

УТВЕРЖДЕН
приказом комитета по охране объектов
культурного наследия Курской области
от 13 04. 2021 № 01.1-08/242

Режим использования земель в границах защитной зоны объекта культурного наследия регионального значения «Братская могила воинов Советской Армии, погибших в период Великой Отечественной войны. Захоронено 76 человек, установлено фамилий на 47 человек. Обелиск установлен в 1956 году», 1941 – 1945 гг.

В границах защитной зоны объекта культурного наследия регионального значения «Братская могила воинов Советской Армии, погибших в период Великой Отечественной войны. Захоронено 76 человек, установлено фамилий на 47 человек. Обелиск установлен в 1956 году», 1941-1945 гг., запрещается строительство объектов капитального строительства и их реконструкция, связанная с изменением их параметров (высоты, количества этажей, площади), за исключением строительства и реконструкции линейных объектов.