



АДМИНИСТРАЦИЯ КУРСКОЙ ОБЛАСТИ

КОМИТЕТ ПО ОХРАНЕ ОБЪЕКТОВ КУЛЬТУРНОГО НАСЛЕДИЯ КУРСКОЙ ОБЛАСТИ

П Р И К А З

от 30.06.2021

№ 01.1-08/231

г. Курск

Об утверждении границ и режима использования территории объекта культурного наследия федерального значения «Памятник героям–саперам, погибшим в битве на Курской дуге», 1943 г., расположенного по адресу: Курская область, Поньровский район, 4 км северо–восточнее пос. Поньри

В соответствии с Федеральным законом от 25 июня 2002 г. № 73-ФЗ «Об объектах культурного наследия (памятниках истории и культуры) народов Российской Федерации», Законом Курской области от 29 декабря 2005 г. № 120-ЗКО «Об объектах культурного наследия Курской области», пунктом 3.10 Положения о комитете по охране объектов культурного наследия Курской области, утвержденного постановлением Губернатора Курской области от 15.09.2020 № 274-пг, ПРИКАЗЫВАЮ:

1. Утвердить:

границы территории объекта культурного наследия федерального значения «Памятник героям–саперам, погибшим в битве на Курской дуге», 1943 г., расположенного по адресу: Курская область, Поньровский район, 4 км северо–восточнее пос. Поньри, согласно приложению № 1 к настоящему приказу;

режим использования территории объекта культурного наследия федерального значения «Памятник героям–саперам, погибшим в битве на Курской дуге», 1943 г., расположенного по адресу: Курская область, Поньровский район, 4 км северо–восточнее пос. Поньри, согласно приложению № 2 к настоящему приказу.

2. Контроль за исполнением настоящего приказа возложить на заместителя начальника отдела государственного надзора комитета по охране объектов культурного наследия Курской области М.Н. Мерзликину.

И.о. председателя комитета


Е.Д. Барыбина

Приложение № 1
к приказу комитета по охране
объектов культурного наследия
Курской области
от 10.06.2011 № 01.Р-03/131

**Границы территории объекта культурного наследия
федерального значения «Памятник героям–саперам, погибшим в
битве на Курской дуге», 1943 г.,
Курская область, Поныровский район, 4 км северо–восточнее
пос. Поныри**


Прохождение границы		Описание прохождения границы
от точки	до точки	
1	2	3
1	3	На восток через точку 2 – 62,56 м;
3	4	На юг – 49,42 м;
4	7	На запад через точки 5, 6 – 56,33 м;
7	1	На север через точку 8 – 55,61 м

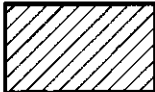
**Карта (схема) границ территории объекта культурного наследия
федерального значения «Памятник героям–саперам, погибшим в
битве на Курской дуге», 1943 г., расположенного по адресу:
Курская область, Поныровский район,
4 км северо–восточнее пос. Поныри**



Масштаб 1:250

Используемые условные знаки и обозначения:

 - объект культурного наследия федерального значения «Памятник героям-саперам, погибшим в битве на Курской дуге», 1943 г.

 - границы территории объекта культурного наследия федерального значения «Памятник героям-саперам, погибшим в битве на Курской дуге», 1943 г.

●1 - обозначение характерной (поворотной) точки.

Приложение к границам территории
 объекта культурного наследия федерального значения
 «Памятник героям–саперам, погибшим
 в битве на Курской дуге», 1943 г.,
 расположенного по адресу:
 Курская область, Поныровский район,
 4 км северо–восточнее пос. Поныри

**Координаты характерных (поворотных) точек к карте (схеме)
 границ территории объекта культурного наследия федерального
 значения «Памятник героям–саперам, погибшим в битве на
 Курской дуге», 1943 г., расположенного по адресу:
 Курская область, Поныровский район,
 4 км северо–восточнее пос. Поныри**

Сведения о местоположении границ объекта			
Координаты характерных (поворотных) точек в системе координат МСК-46			
Метод определения координат - геодезический Средняя квадратическая погрешность положения характерной точки (Mt), м = 0,10 Сведения о характерных точках границ объекта			
Обозначение характерных точек границ	Координаты, м		Описание закрепления точки
	X	Y	
1	489269,96	1308898,21	-
2	489269,72	1308920,39	-
3	489266,11	1308960,61	-
4	489217,06	1308954,60	-
5	489215,64	1308915,61	-
6	489214,66	1308907,98	-
7	489214,36	1308898,36	-
8	489223,15	1308897,92	-
1	489269,96	1308898,21	-

Приложение № 2
к приказу комитета по охране
объектов культурного наследия
Курской области
от 30.06.2014 № 01.1-08/131

**Режим
использования территории объекта культурного наследия
федерального значения «Памятник героям–саперам, погибшим в
битве на Курской дуге», 1943 г. (далее - Объект),
расположенного по адресу: Курская область, Поныровский район,
4 км северо–восточнее пос. Поныри**

На территории Объекта разрешается:
проведение работ по сохранению Объекта;
проведение работ по обеспечению функционирования Объекта, не
нарушающих целостности его территории;

проведение земляных, землеустроительных, хозяйственных
мероприятий и работ без нарушения параметров и особенностей, и не
создающих угрозы повреждения, разрушения или уничтожения Объекта.

На территории Объекта запрещается:
строительство объектов капитального строительства;
любая хозяйственная деятельность, которая может привести к
разрушению Объекта, нарушению его физической сохранности, а также
искажению внешнего облика, элементов, изменению характерных
взаимосвязей с окружением и условий восприятия Объекта;

прокладка наземных инженерных коммуникаций, в том числе
воздушных линий электропередач, кроме временных, необходимых для
проведения ремонтно-реставрационных работ;

динамическое воздействие, создающее разрушающие вибрационные
нагрузки;

складирование материалов (конструкций) и мусора;

складирование твердых бытовых отходов.