



АДМИНИСТРАЦИЯ КУРСКОЙ ОБЛАСТИ

КОМИТЕТ ПО ОХРАНЕ ОБЪЕКТОВ КУЛЬТУРНОГО НАСЛЕДИЯ КУРСКОЙ ОБЛАСТИ

П Р И К А З

от 17.06.2021

№ 011-08/187

г. Курск

Об утверждении графического описания местоположения границ защитной зоны объекта культурного наследия регионального значения «Братская могила воинов Советской Армии, погибших в период Великой Отечественной войны. Захоронено и установлено фамилий на 19 человек. Обелиск установлен в 1953 году», 1941 – 1945 гг., (Курская область, Поныровский район, с. Горяиново)

В соответствии со статьями 20.2, 34.1 Федерального закона от 25 июня 2002 года № 73-ФЗ «Об объектах культурного наследия (памятниках истории и культуры) народов Российской Федерации», Положением о комитете по охране объектов культурного наследия Курской области, утвержденным постановлением Губернатора Курской области от 15.09.2020 № 274-пг, ПРИКАЗЫВАЮ:

Утвердить прилагаемые:

графическое описание местоположения границ защитной зоны объекта культурного наследия регионального значения «Братская могила воинов Советской Армии, погибших в период Великой Отечественной войны. Захоронено и установлено фамилий на 19 человек. Обелиск установлен в 1953 году», 1941 – 1945 гг., расположенного по адресу: Курская область, Поныровский район, с. Горяиново, с перечнем координат характерных точек этих границ в системе координат, установленной для ведения Единого государственного реестра недвижимости;

режим использования земель в границах защитной зоны объекта культурного наследия регионального значения «Братская могила воинов Советской Армии, погибших в период Великой Отечественной войны. Захоронено и установлено фамилий на 19 человек. Обелиск установлен в 1953 году», 1941 – 1945 гг.

Председатель комитета

И.А. Мусьял

037005

УТВЕРЖДЕНО
приказом комитета по охране объектов
культурного наследия Курской области
от 17.06.2021 № 011-08/187





**Графическое описание местоположения границ защитной зоны
объекта культурного наследия регионального значения
«Братская могила воинов Советской Армии, погибших в период Великой
Отечественной войны. Захоронено и установлено фамилий на
19 человек. Обелиск установлен в 1953 году», 1941 –1945 гг.,
расположенного по адресу: Курская область, Поныровский район,
с. Горяиново, с перечнем координат характерных точек этих границ в
системе координат, установленной для ведения Единого
государственного реестра недвижимости**

1. Графическое описание границ защитной зоны объекта культурного наследия регионального значения «Братская могила воинов Советской Армии, погибших в период Великой Отечественной войны. Захоронено и установлено фамилий на 19 человек. Обелиск установлен в 1953 году», 1941 – 1945 гг.



Масштаб 1: 3000

Используемые условные знаки и обозначения:

-  – граница защитной зоны объекта культурного наследия,
-  – граница объекта культурного наследия
-  – номер характерной точки границы защитной зоны объекта культурного наследия,
-  – характерная точка границы защитной зоны объекта культурного наследия.

2. Координаты поворотных точек границ защитной зоны объекта культурного наследия регионального значения «Братская могила воинов Советской Армии, погибших в период Великой Отечественной войны. Захоронено и установлено фамилий на 19 человек. Обелиск установлен в 1953 году», 1941 – 1945 гг. (S = 130495 кв. м. ± 126 кв. м)

Обозначение характерных точек границ	Координаты, м		Метод определения координат и средняя квадратическая погрешность положения характерной точки (M _t), м	Описание закрепления точки
	X	Y		
1	2	3	4	5
1	470029,94	1313117,31	Аналитический метод. 0,10	–
2	470069,45	1313119,58	Аналитический метод. 0,10	–
3	470108,39	1313129,29	Аналитический метод. 0,10	–
4	470144,55	1313145,39	Аналитический метод. 0,10	–
5	470176,84	1313168,29	Аналитический метод. 0,10	–
6	470203,99	1313197,08	Аналитический метод. 0,10	–
7	470224,94	1313230,66	Аналитический метод. 0,10	–
8	470238,88	1313267,70	Аналитический метод. 0,10	–
9	470245,26	1313306,77	Аналитический метод. 0,10	–
10	470243,83	1313346,32	Аналитический метод. 0,10	–
11	470237,46	1313376,03	Аналитический метод. 0,10	–
12	470229,77	1313399,32	Аналитический метод. 0,10	–
13	470211,51	1313434,44	Аналитический метод. 0,10	–
14	470186,71	1313465,28	Аналитический метод. 0,10	–
15	470156,32	1313490,64	Аналитический метод. 0,10	–
16	470121,54	1313509,53	Аналитический метод. 0,10	–
17	470083,72	1313521,20	Аналитический метод. 0,10	–
18	470044,34	1313525,20	Аналитический метод. 0,10	–
19	470004,95	1313521,38	Аналитический метод. 0,10	–
20	469966,93	1313510,65	Аналитический метод. 0,10	–
21	469931,37	1313493,26	Аналитический метод. 0,10	–
22	469899,94	1313469,21	Аналитический метод. 0,10	–
23	469873,85	1313439,45	Аналитический метод. 0,10	–
24	469854,12	1313405,14	Аналитический метод. 0,10	–
25	469841,53	1313367,62	Аналитический метод. 0,10	–
26	469836,57	1313328,35	Аналитический метод. 0,10	–
27	469839,42	1313288,87	Аналитический метод. 0,10	–
28	469849,60	1313250,38	Аналитический метод. 0,10	–
29	469866,46	1313214,57	Аналитический метод. 0,10	–
30	469890,04	1313182,78	Аналитический метод. 0,10	–
31	469919,41	1313156,25	Аналитический метод. 0,10	–
32	469953,42	1313136,01	Аналитический метод. 0,10	–
33	469990,75	1313122,86	Аналитический метод. 0,10	–
1	470029,94	1313117,31	Аналитический метод. 0,10	–

УТВЕРЖДЕН

приказом комитета по охране объектов
культурного наследия Курской области
от 17.06.2021 № 01-09/187

Режим использования земель в границах защитной зоны объекта культурного наследия регионального значения «Братская могила воинов Советской Армии, погибших в период Великой Отечественной войны. Захоронено и установлено фамилий на 19 человек. Обелиск установлен в 1953 году», 1941 – 1945 гг.

В границах защитной зоны объекта культурного наследия регионального значения «Братская могила воинов Советской Армии, погибших в период Великой Отечественной войны. Захоронено и установлено фамилий на 19 человек. Обелиск установлен в 1953 году», 1941 – 1945 гг., запрещается строительство объектов капитального строительства и их реконструкция, связанная с изменением их параметров (высоты, количества этажей, площади), за исключением строительства и реконструкции линейных объектов.