



**АДМИНИСТРАЦИЯ КУРСКОЙ ОБЛАСТИ**

**КОМИТЕТ ПО ОХРАНЕ ОБЪЕКТОВ КУЛЬТУРНОГО НАСЛЕДИЯ  
КУРСКОЙ ОБЛАСТИ**

**П Р И К А З**

от 17.06.2021

№ 011-08/481

г. Курск

**Об утверждении графического описания местоположения границ  
защитной зоны объекта культурного наследия регионального значения  
«Братская могила воинов Советской Армии и партизан, погибших в  
1941-1943 годах», 1941-1943 гг.,  
(Курская область, Глушковский район, пос. Теткино)**

В соответствии со статьями 20.2, 34.1 Федерального закона от 25 июня 2002 года № 73-ФЗ «Об объектах культурного наследия (памятниках истории и культуры) народов Российской Федерации», Положением о комитете по охране объектов культурного наследия Курской области, утвержденным постановлением Губернатора Курской области от 15.09.2020 № 274-пг, ПРИКАЗЫВАЮ:

Утвердить прилагаемые:

графическое описание местоположения границ защитной зоны объекта культурного наследия регионального значения «Братская могила воинов Советской Армии и партизан, погибших в 1941-1943 годах», 1941-1943 гг., расположенного по адресу: Курская область, Глушковский район, пос. Теткино, с перечнем координат характерных точек этих границ в системе координат, установленной для ведения Единого государственного реестра недвижимости;

режим использования земель в границах защитной зоны объекта культурного наследия регионального значения «Братская могила воинов Советской Армии и партизан, погибших в 1941-1943 годах», 1941-1943 гг.

Председатель комитета

И.А. Мусьял

УТВЕРЖДЕНО  
приказом комитета по охране объектов  
культурного наследия Курской области  
от 17.06.2021 № 011-08/181





**Графическое описание местоположения границ защитной зоны  
объекта культурного наследия регионального значения  
«Братская могила воинов Советской Армии и партизан, погибших в  
1941-1943 годах», 1941-1943 гг., расположенного по адресу: Курская  
область, Глушковский район, пос. Теткино, с перечнем координат  
характерных точек этих границ в системе координат, установленной для  
ведения Единого государственного реестра недвижимости**

1. Графическое описание границ защитной зоны объекта культурного наследия регионального значения «Братская могила воинов Советской Армии и партизан, погибших в 1941-1943 годах», 1941-1943 гг.



Масштаб 1: 3000

Используемые условные знаки и обозначения:

-  - граница защитной зоны объекта культурного наследия,
-  - граница объекта культурного наследия
-  - номер характерной точки границы защитной зоны объекта культурного наследия,
-  - характерная точка границы защитной зоны объекта культурного наследия.

2. Координаты поворотных точек границ защитной зоны объекта культурного наследия регионального значения «Братская могила воинов Советской Армии и партизан, погибших в 1941-1943 годах», 1941-1943 гг. (S = 139103 кв. м. ± 131 кв. м)

Обозначение характерных точек границ	Координаты, м		Метод определения координат и средняя квадратическая погрешность положения характерной точки (M <sub>t</sub> ), м	Описание закрепления точки
	X	Y		
1	2	3	4	5
1	371508,63	1166288,59	Аналитический метод. 0,10	–
2	371531,97	1166314,88	Аналитический метод. 0,10	–
3	371550,35	1166344,85	Аналитический метод. 0,10	–
4	371563,19	1166377,58	Аналитический метод. 0,10	–
5	371570,11	1166412,05	Аналитический метод. 0,10	–
6	371570,88	1166447,20	Аналитический метод. 0,10	–
7	371565,49	1166481,94	Аналитический метод. 0,10	–
8	371554,10	1166515,20	Аналитический метод. 0,10	–
9	371537,05	1166545,95	Аналитический метод. 0,10	–
10	371514,87	1166575,38	Аналитический метод. 0,10	–
11	371488,23	1166602,00	Аналитический метод. 0,10	–
12	371459,26	1166621,93	Аналитический метод. 0,10	–
13	371427,26	1166636,48	Аналитический метод. 0,10	–
14	371393,20	1166645,20	Аналитический метод. 0,10	–
15	371356,25	1166647,79	Аналитический метод. 0,10	–
16	371321,31	1166643,90	Аналитический метод. 0,10	–
17	371287,59	1166633,96	Аналитический метод. 0,10	–
18	371254,00	1166616,93	Аналитический метод. 0,10	–
19	371223,40	1166594,59	Аналитический метод. 0,10	–
20	371197,80	1166570,49	Аналитический метод. 0,10	–
21	371176,81	1166542,28	Аналитический метод. 0,10	–
22	371161,09	1166510,83	Аналитический метод. 0,10	–
23	371151,12	1166477,12	Аналитический метод. 0,10	–
24	371147,20	1166442,18	Аналитический метод. 0,10	–
25	371149,47	1166407,10	Аналитический метод. 0,10	–
26	371157,84	1166372,95	Аналитический метод. 0,10	–
27	371173,29	1166338,60	Аналитический метод. 0,10	–
28	371193,30	1166309,36	Аналитический метод. 0,10	–
29	371217,41	1166281,05	Аналитический метод. 0,10	–
30	371244,54	1166258,69	Аналитический метод. 0,10	–
31	371275,17	1166241,43	Аналитический метод. 0,10	–
32	371308,35	1166229,80	Аналитический метод. 0,10	–
33	371343,05	1166224,16	Аналитический метод. 0,10	–
34	371380,71	1166224,96	Аналитический метод. 0,10	–
35	371415,14	1166232,07	Аналитический метод. 0,10	–
36	371450,03	1166246,24	Аналитический метод. 0,10	–
37	371480,56	1166265,84	Аналитический метод. 0,10	–
1	371508,63	1166288,59	Аналитический метод. 0,10	–

УТВЕРЖДЕН  
приказом комитета по охране объектов  
культурного наследия Курской области  
от 14.06.2021 № 011-08/181

**Режим использования земель в границах защитной зоны объекта культурного наследия регионального значения «Братская могила воинов Советской Армии и партизан, погибших в 1941-1943 годах», 1941-1943 гг.**

В границах защитной зоны объекта культурного наследия регионального значения «Братская могила воинов Советской Армии и партизан, погибших в 1941-1943 годах», 1941-1943 гг., запрещается строительство объектов капитального строительства и их реконструкция, связанная с изменением их параметров (высоты, количества этажей, площади), за исключением строительства и реконструкции линейных объектов.