



АДМИНИСТРАЦИЯ КУРСКОЙ ОБЛАСТИ

КОМИТЕТ ПО ОХРАНЕ ОБЪЕКТОВ КУЛЬТУРНОГО НАСЛЕДИЯ КУРСКОЙ ОБЛАСТИ

П Р И К А З

от 17.06.2021

№ 011-08/180

г. Курск

**Об утверждении графического описания местоположения границ
защитной зоны объекта культурного наследия регионального значения
«Братская могила воинов Советской Армии, погибших в сентябре 1943
года», 1943 г.,**

(Курская область, Глушковский район, с. Кульбаки)

В соответствии со статьями 20.2, 34.1 Федерального закона от 25 июня 2002 года № 73-ФЗ «Об объектах культурного наследия (памятниках истории и культуры) народов Российской Федерации», Положением о комитете по охране объектов культурного наследия Курской области, утвержденным постановлением Губернатора Курской области от 15.09.2020 № 274-пг, ПРИКАЗЫВАЮ:

Утвердить прилагаемые:

графическое описание местоположения границ защитной зоны объекта культурного наследия регионального значения «Братская могила воинов Советской Армии, погибших в сентябре 1943 года», 1943 г., расположенного по адресу: Курская область, Глушковский район, с. Кульбаки, с перечнем координат характерных точек этих границ в системе координат, установленной для ведения Единого государственного реестра недвижимости;

режим использования земель в границах защитной зоны объекта культурного наследия регионального значения «Братская могила воинов Советской Армии, погибших в сентябре 1943 года», 1943 г.

Председатель комитета

И.А. Мусьял

УТВЕРЖДЕНО
приказом комитета по охране объектов
культурного наследия Курской области
от 19.06.2021 № 011-08/180





**Графическое описание местоположения границ защитной зоны
объекта культурного наследия регионального значения
«Братская могила воинов Советской Армии, погибших в сентябре 1943
года», 1943 г., расположенного по адресу: Курская область, Глушковский
район, с. Кульбаки, с перечнем координат характерных точек этих
границ в системе координат, установленной для ведения Единого
государственного реестра недвижимости**

1. Графическое описание границ защитной зоны объекта культурного наследия регионального значения «Братская могила воинов Советской Армии, погибших в сентябре 1943 года», 1943 г.



Масштаб 1: 3000

Используемые условные знаки и обозначения:

-  – граница защитной зоны объекта культурного наследия,
-  – граница объекта культурного наследия
-  – номер характерной точки границы защитной зоны объекта культурного наследия,
-  – характерная точка границы защитной зоны объекта культурного наследия.

2. Координаты поворотных точек границ защитной зоны объекта культурного наследия регионального значения «Братская могила воинов Советской Армии, погибших в сентябре 1943 года», 1943 г. (S = 139081 кв. м. ± 131 кв. м)

Обозначение характерных точек границ	Координаты, м		Метод определения координат и средняя квадратическая погрешность положения характерной точки (M _i), м	Описание закрепления точки
	X	Y		
1	2	3	4	5
1	367950,11	1200639,82	Аналитический метод. 0,10	–
2	367970,79	1200668,25	Аналитический метод. 0,10	–
3	367986,16	1200699,87	Аналитический метод. 0,10	–
4	367996,22	1200736,17	Аналитический метод. 0,10	–
5	367999,29	1200773,70	Аналитический метод. 0,10	–
6	367995,98	1200809,14	Аналитический метод. 0,10	–
7	367989,62	1200845,37	Аналитический метод. 0,10	–
8	367976,74	1200880,76	Аналитический метод. 0,10	–
9	367957,46	1200913,11	Аналитический метод. 0,10	–
10	367932,46	1200941,28	Аналитический метод. 0,10	–
11	367902,61	1200964,25	Аналитический метод. 0,10	–
12	367868,99	1200981,23	Аналитический метод. 0,10	–
13	367832,79	1200991,60	Аналитический метод. 0,10	–
14	367797,79	1200994,99	Аналитический метод. 0,10	–
15	367760,67	1200992,02	Аналитический метод. 0,10	–
16	367725,30	1200984,29	Аналитический метод. 0,10	–
17	367692,83	1200970,80	Аналитический метод. 0,10	–
18	367663,22	1200951,84	Аналитический метод. 0,10	–
19	367637,39	1200927,98	Аналитический метод. 0,10	–
20	367616,14	1200899,97	Аналитический метод. 0,10	–
21	367600,13	1200868,68	Аналитический метод. 0,10	–
22	367589,33	1200832,59	Аналитический метод. 0,10	–
23	367585,49	1200795,13	Аналитический метод. 0,10	–
24	367588,31	1200759,23	Аналитический метод. 0,10	–
25	367594,48	1200722,12	Аналитический метод. 0,10	–
26	367606,85	1200686,55	Аналитический метод. 0,10	–
27	367625,67	1200653,93	Аналитический метод. 0,10	–
28	367648,48	1200627,16	Аналитический метод. 0,10	–
29	367677,69	1200603,40	Аналитический метод. 0,10	–
30	367710,85	1200585,53	Аналитический метод. 0,10	–
31	367744,31	1200574,74	Аналитический метод. 0,10	–
32	367786,68	1200569,76	Аналитический метод. 0,10	–
33	367826,73	1200573,08	Аналитический метод. 0,10	–
34	367860,99	1200580,94	Аналитический метод. 0,10	–
35	367893,35	1200594,68	Аналитический метод. 0,10	–
36	367924,78	1200615,44	Аналитический метод. 0,10	–
1	367950,11	1200639,82	Аналитический метод. 0,10	–

УТВЕРЖДЕН
приказом комитета по охране объектов
культурного наследия Курской области
от 17.06.2021 № 011-08/120

**Режим использования земель в границах защитной зоны объекта
культурного наследия регионального значения «Братская могила воинов
Советской Армии, погибших в сентябре 1943 года», 1943 г.**

В границах защитной зоны объекта культурного наследия регионального значения «Братская могила воинов Советской Армии, погибших в сентябре 1943 года», 1943 г., запрещается строительство объектов капитального строительства и их реконструкция, связанная с изменением их параметров (высоты, количества этажей, площади), за исключением строительства и реконструкции линейных объектов.