



**АДМИНИСТРАЦИЯ КУРСКОЙ ОБЛАСТИ**

**КОМИТЕТ ПО ОХРАНЕ ОБЪЕКТОВ КУЛЬТУРНОГО НАСЛЕДИЯ  
КУРСКОЙ ОБЛАСТИ**

**П Р И К А З**

от 17.06.2021

№ 011-08/193

г. Курск

**Об утверждении графического описания местоположения границ  
защитной зоны объекта культурного наследия регионального значения  
«Братская могила воинов Советской Армии, погибших в феврале 1943  
года», 1943 г., 1963 г.,  
(Курская область, Золотухинский район, с. Новоспасское)**

В соответствии со статьями 20.2, 34.1 Федерального закона от 25 июня 2002 года № 73-ФЗ «Об объектах культурного наследия (памятниках истории и культуры) народов Российской Федерации», Положением о комитете по охране объектов культурного наследия Курской области, утвержденным постановлением Губернатора Курской области от 15.09.2020 № 274-пг, ПРИКАЗЫВАЮ:

Утвердить прилагаемые:

графическое описание местоположения границ защитной зоны объекта культурного наследия регионального значения «Братская могила воинов Советской Армии, погибших в феврале 1943 года», 1943 г., 1963 г., расположенного по адресу: Курская область, Золотухинский район, с. Новоспасское, с перечнем координат характерных точек этих границ в системе координат, установленной для ведения Единого государственного реестра недвижимости;

режим использования земель в границах защитной зоны объекта культурного наследия регионального значения «Братская могила воинов Советской Армии, погибших в феврале 1943 года», 1943 г., 1963 г.

Председатель комитета

И.А. Мусьял

УТВЕРЖДЕНО  
приказом комитета по охране объектов  
культурного наследия Курской области  
от 17.06.2021 № 011-08/193






**Графическое описание местоположения границ защитной зоны  
объекта культурного наследия регионального значения  
«Братская могила воинов Советской Армии, погибших в феврале 1943  
года», 1943 г., 1963 г., расположенного по адресу:  
Курская область, Золотухинский район, с. Новоспасское, с перечнем  
координат характерных точек этих границ в системе координат,  
установленной для ведения Единого государственного реестра  
недвижимости**

1. Графическое описание границ защитной зоны объекта культурного наследия регионального значения «Братская могила воинов Советской Армии, погибших в феврале 1943 года», 1943 г., 1963 г.



Масштаб 1: 3000

Используемые условные знаки и обозначения:

-  – граница защитной зоны ОКН,
-  – граница территории ОКН,
-  – граница ОКН,
-  – номер характерной точки границы защитной зоны ОКН,
-  – характерная точка границы защитной зоны ОКН.

2. Координаты поворотных точек границ защитной зоны объекта культурного наследия регионального значения «Братская могила воинов Советской Армии, погибших в феврале 1943 года», 1943 г., 1963 г. (S = 133810 кв. м. ± 128 кв. м)

Обозначение характерных точек границ	Координаты, м		Метод определения координат и средняя квадратическая погрешность положения характерной точки (M <sub>t</sub> ), м	Описание закрепления точки
	X	Y		
1	2	3	4	5
1	463149.42	1307139.57	Аналитический метод. 0.10	–
2	463171.69	1307162.09	Аналитический метод. 0.10	–
3	463190.05	1307187.36	Аналитический метод. 0.10	–
4	463204.25	1307215.17	Аналитический метод. 0.10	–
5	463213.94	1307244.85	Аналитический метод. 0.10	–
6	463218.29	1307269.46	Аналитический метод. 0.10	–
7	463219.56	1307291.92	Аналитический метод. 0.10	–
8	463217.12	1307323.06	Аналитический метод. 0.10	–
9	463209.87	1307353.43	Аналитический метод. 0.10	–
10	463197.97	1307382.30	Аналитический метод. 0.10	–
11	463181.73	1307408.97	Аналитический метод. 0.10	–
12	463161.53	1307432.79	Аналитический метод. 0.10	–
13	463139.43	1307454.37	Аналитический метод. 0.10	–
14	463113.97	1307472.45	Аналитический метод. 0.10	–
15	463086.00	1307486.34	Аналитический метод. 0.10	–
16	463056.21	1307495.72	Аналитический метод. 0.10	–
17	463025.33	1307500.34	Аналитический метод. 0.10	–
18	462994.10	1307500.09	Аналитический метод. 0.10	–
19	462963.29	1307494.99	Аналитический метод. 0.10	–
20	462933.65	1307485.15	Аналитический метод. 0.10	–
21	462905.91	1307470.83	Аналитический метод. 0.10	–
22	462879.78	1307451.53	Аналитический метод. 0.10	–
23	462856.96	1307429.55	Аналитический метод. 0.10	–
24	462837.75	1307404.93	Аналитический метод. 0.10	–
25	462822.60	1307377.62	Аналитический метод. 0.10	–
26	462811.89	1307348.29	Аналитический метод. 0.10	–
27	462805.88	1307317.65	Аналитический метод. 0.10	–
28	462804.71	1307286.44	Аналитический метод. 0.10	–
29	462808.41	1307255.43	Аналитический метод. 0.10	–
30	462816.89	1307225.38	Аналитический метод. 0.10	–
31	462829.95	1307197.01	Аналитический метод. 0.10	–
32	462847.26	1307171.02	Аналитический метод. 0.10	–
33	462867.81	1307147.93	Аналитический метод. 0.10	–
34	462891.02	1307127.04	Аналитический метод. 0.10	–
35	462917.19	1307110.01	Аналитический метод. 0.10	–
36	462945.70	1307097.26	Аналитический метод. 0.10	–
37	462975.85	1307089.11	Аналитический метод. 0.10	–
38	463006.89	1307085.75	Аналитический метод. 0.10	–

39	463038.08	1307087.26	Аналитический метод. 0.10	–
40	463068.66	1307093.61	Аналитический метод. 0.10	–
41	463097.87	1307104.64	Аналитический метод. 0.10	–
42	463125.01	1307120.09	Аналитический метод. 0.10	–
1	463149.42	1307139.57	Аналитический метод. 0.10	–

УТВЕРЖДЕН  
приказом комитета по охране объектов  
культурного наследия Курской области  
от 17.06.2021 № 01.1-08/193

**Режим использования земель в границах защитной зоны объекта культурного наследия регионального значения «Братская могила воинов Советской Армии, погибших в феврале 1943 года», 1943 г., 1963 г.**

В границах защитной зоны объекта культурного наследия регионального значения «Братская могила воинов Советской Армии, погибших в феврале 1943 года», 1943 г., 1963 г., запрещается строительство объектов капитального строительства и их реконструкция, связанная с изменением их параметров (высоты, количества этажей, площади), за исключением строительства и реконструкции линейных объектов.