



## АДМИНИСТРАЦИЯ КУРСКОЙ ОБЛАСТИ

Управление Администрации Курской области  
по охране объектов культурного наследия

П Р И К А З  
от 07.12.2020 № 262-п

г. Курск

**О включении выявленного объекта культурного наследия «Дом жилой», расположенного по адресу: Курская область, город Курск, Привокзальная площадь, дом 2, в единый государственный реестр объектов культурного наследия (памятников истории и культуры) народов Российской Федерации в качестве объекта культурного наследия местного (муниципального) значения «Жилой дом Управления Московско – Курско – Донбасской железной дороги» и утверждении границ его территории**

В соответствии с Федеральным законом от 25 июня 2002 года № 73-ФЗ «Об объектах культурного наследия (памятниках истории и культуры) народов Российской Федерации», Законом Курской области от 29 декабря 2005 года № 120-ЗКО «Об объектах культурного наследия Курской области», на основании акта государственной историко-культурной экспертизы, составленного по результатам государственной историко-культурной экспертизы от 12 мая 2020 г., выполненной аттестованным государственным экспертом Е.В. Холодовой, ПРИКАЗЫВАЮ:

1. Включить выявленный объект культурного наследия «Дом жилой», расположенный по адресу: Курская область, город Курск, Привокзальная площадь, дом 2, в единый государственный реестр объектов культурного наследия (памятников истории и культуры) народов Российской Федерации в качестве объекта культурного наследия местного (муниципального) значения «Жилой дом Управления Московско – Курско – Донбасской железной дороги», время создания – 1958 г., вид объекта – памятник, расположенного по адресу: Курская область, город Курск, Привокзальная площадь, дом 2.

2. Утвердить прилагаемые границы территории объекта культурного наследия местного (муниципального) значения, указанного в пункте 1 настоящего приказа.

3. Исключить из перечня выявленных объектов культурного наследия,



313172 738108

расположенных на территории Курской области, выявленный объект культурного наследия «Дом жилой», числящийся под порядковым номером 389.

4. Контроль за исполнением настоящего приказа возложить на начальника отдела учета и предоставления государственных услуг управления Администрации Курской области по охране объектов культурного наследия Н.Б. Елгушиеву.

И.о. начальника управления  
Администрации Курской области  
по охране объектов культурного наследия



М.Ю. Глазков

**УТВЕРЖДЕНЫ**  
приказом управления Администрации  
Курской области по охране объектов  
культурного наследия  
от 07.12.2020 № 262-п

**Границы территории объекта культурного наследия местного  
(муниципального) значения «Жилой дом Управления Московско –  
Курско – Донбасской железной дороги», расположенного по адресу:  
Курская область, город Курск, Привокзальная площадь, дом 2**

Граница территории объекта культурного наследия определяет пространство в квартале современной и исторической застройки вокруг здания и проходит от него на определённом, заданном экспертизой расстоянии. Форма участка в границах территории объекта культурного наследия прямоугольная, общая площадь - 3 650 кв. м.

**Описание характерных поворотных точек границы  
территории объекта культурного наследия**

1-2 - граница в северной части участка проходит с запада на восток по территории со стороны Привокзальной площади вдоль северной стены здания на расстоянии 5,0 м;

2-3 - граница в восточной части участка проходит по бордюру проезжей части с севера на юг вдоль восточной стены здания на расстоянии 7,4 м;

3-4 - граница в южной части участка проходит по дворовой территории участка с востока на запад вдоль южной стены здания на расстоянии 4,6 м;

4-1 - граница в западной части участка проходит в направлении с юга на север по бордюру проезжей части ул. Бутко на расстоянии от западной стены здания 13,8 м.

**Координаты характерных (поворотных) точек  
границы территории объекта культурного наследия  
местного (муниципального) значения**

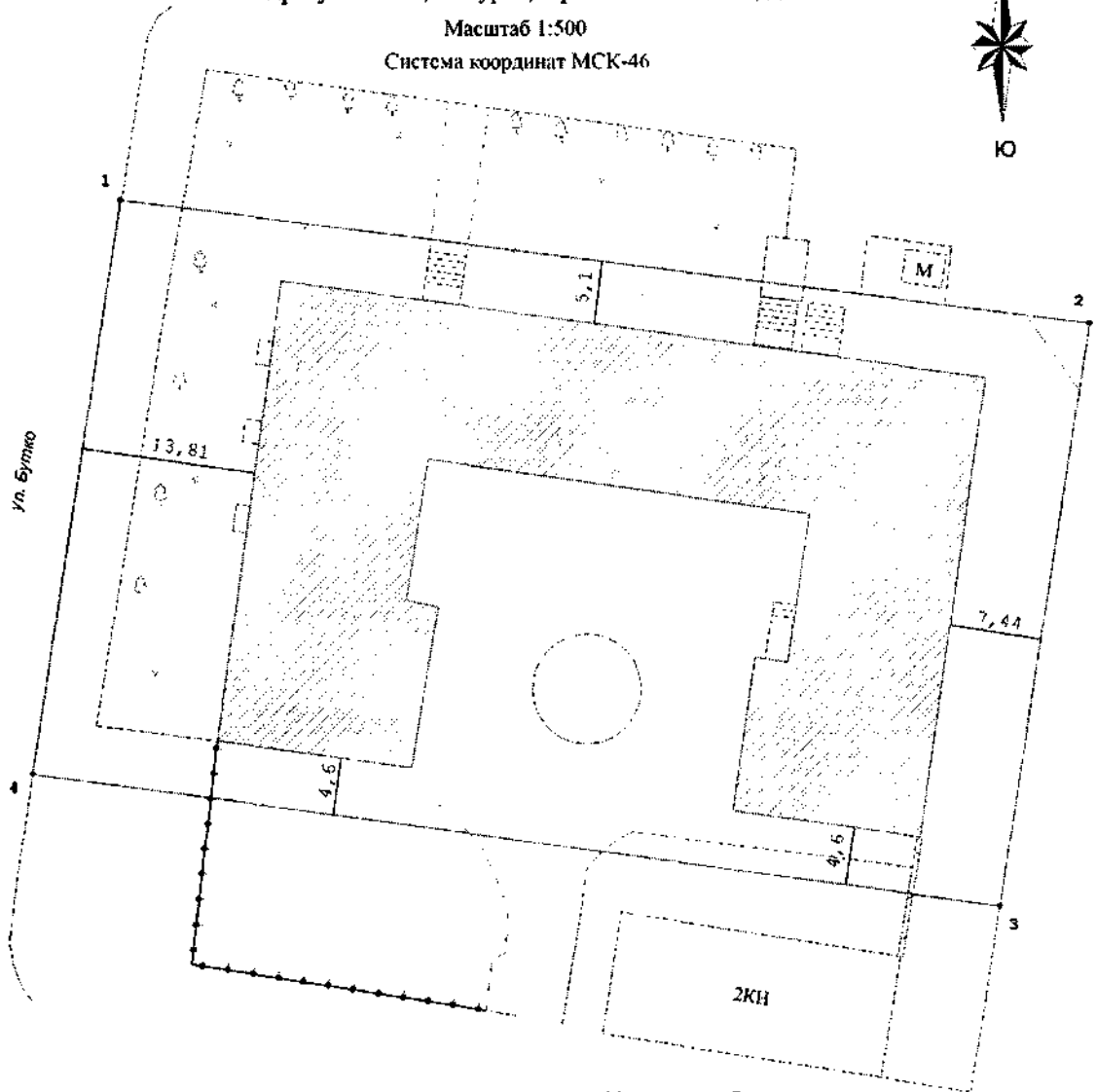
| № | X         | Y          | Длина | Угол       |
|---|-----------|------------|-------|------------|
| 1 | 422908,08 | 1301408,63 | 78,2  | 097°23'29" |
| 2 | 422898,02 | 1301486,18 | 46,95 | 188°52'14" |
| 3 | 422851,63 | 1301478,94 | 78,01 | 277°42'19" |
| 4 | 422862,09 | 1301401,63 | 46,52 | 008°39'16" |
| 1 | 422908,08 | 1301408,63 |       |            |

Схема границы территории объекта культурного наследия





по адресу: Россия, г. Курск, Привокзальная пл., д.2


Масштаб 1:500

Система координат МСК-46



Условные обозначения:

-  объект культурного наследия
-  граница территории объекта культурного наследия
-  характерная (поворотная) точка границы территории объекта культурного наследия
-  расстояние от стены объекта культурного наследия (ОКН) до границы территории ОКН

|   |               |  |  |   |      |         |
|---|---------------|--|--|---|------|---------|
|  |               |  |  | <b>ООО "ЗЕМЛЕМЕР"</b>                                 |      |         |
|   |               |  |  | Схема границы территории объекта культурного наследия |      |         |
| Ген директор  | Карпушин А.В. |  | Объект: Курская обл.<br>г. Курск, Привокзальная пл., д.2 | Заказ   | Лист | Масштаб |
| Исполнитель   | Шагокина С.Н. |  |  |   |      | 1:500   |
| Эксперт ГИКЭ  | Холодова В.В. |  |  | ИНВ. №  |      |         |