



# АДМИНИСТРАЦИЯ КУРСКОЙ ОБЛАСТИ

Управление Администрации Курской области  
по охране объектов культурного наследия

## П Р И К А З

от 04.12.2020 № 260-п

г. Курск

**О включении выявленного объекта культурного наследия «Дом жилой, кон. XIX - нач. XX вв.», расположенного по адресу: Курская область, город Курск, улица Софьи Перовской, дом 16, в единый государственный реестр объектов культурного наследия (памятников истории и культуры) народов Российской Федерации в качестве объекта культурного наследия регионального значения «Дом купцов Молдовановых» и утверждении границ его территории**

В соответствии с Федеральным законом от 25 июня 2002 года № 73-ФЗ «Об объектах культурного наследия (памятниках истории и культуры) народов Российской Федерации», Законом Курской области от 29 декабря 2005 года № 120-ЗКО «Об объектах культурного наследия Курской области», на основании акта государственной историко-культурной экспертизы, составленного по результатам государственной историко-культурной экспертизы от 22 июля 2019 г., выполненной аттестованным государственным экспертом Е.В. Холодовой, ПРИКАЗЫВАЮ:

1. Включить выявленный объект культурного наследия «Дом жилой, кон. XIX - нач. XX вв.», расположенный по адресу: Курская область, город Курск, улица Софьи Перовской, дом 16, в единый государственный реестр объектов культурного наследия (памятников истории и культуры) народов Российской Федерации в качестве объекта культурного наследия регионального значения «Дом купцов Молдовановых», время создания – конец XIX в., вид объекта – памятник, расположенного по адресу: Курская область, город Курск, улица Софьи Перовской, д. 16.

2. Утвердить прилагаемые границы территории объекта культурного наследия регионального значения, указанного в пункте 1 настоящего приказа.

3. Исключить из перечня выявленных объектов культурного наследия, расположенных на территории Курской области, выявленный объект культурного наследия «Дом жилой, кон. XIX - нач. XX вв.», числящийся под порядковым номером 372.



4. Контроль за исполнением настоящего приказа возложить на начальника отдела учета и предоставления государственных услуг управления Администрации Курской области по охране объектов культурного наследия Н.Б. Елгушиеву.

И.о. начальника управления  
Администрации Курской области  
по охране объектов культурного наследия



М.Ю. Глазков

**УТВЕРЖДЕНЫ**  
приказом управления Администрации  
Курской области по охране объектов  
культурного наследия  
от 04.12.2020 № 260-п

**Границы территории объекта культурного наследия регионального значения «Дом купцов Молдовановых», расположенного по адресу:  
Курская область, город Курск, улица Софьи Перовской, д. 16**

**Описание границ территории объекта культурного наследия**

Граница территории объекта культурного наследия определяет пространство в квартале жилой исторической и современной застройки вокруг здания и проходит, отстоя от него на определенном, заданном экспертизой расстоянии. Форма участка в границах территории объекта культурного наследия прямоугольная, общей площадью 926 кв. м.

**Текстовое описание поворотных точек границы территории**

1-2 - граница в северо-западной части участка проходит вдоль северо-восточной стены здания на расстоянии 7,0 м по бордюру проезжей части ул. Софьи Перовской.

2-3 - граница в северо-восточной части участка проходит вдоль северо-восточной стены здания на расстоянии 3,35 м по двору.

3-4 - граница в юго-западной части участка, проходит вдоль юго-западной стены здания на расстоянии от фасада на 5,8 м, по двору.

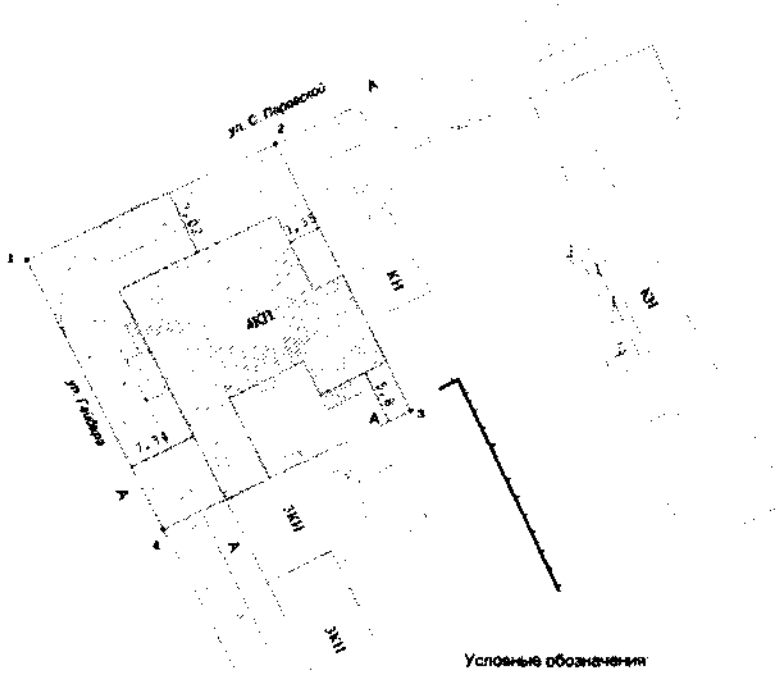
4-1 - граница в юго-западной части участка идет вдоль юго-западной стены здания на расстоянии 7,34 м по бордюру проезжей части ул. Гайдара.

**Координаты характерных (поворотных) точек границы территории объекта культурного наследия**





№	X	Y	Длина	Угол
1	419934,84	1298605,07	28,98	065°01'04"
2	419947,08	1298631,34	31,77	153°42'33"
3	419918,6	1298645,41	28,91	244°05'59"
4	419905,97	1298619,4	32,23	333°36'07"
1	419934,84	1298605,07		

Схема границы территории объекта культурного наследия

по адресу: Россия, г. Курск, ул. Софьи Перовской, д. 16  
 Масштаб 1:500  
 Система координат КСК-46



Условные обозначения

-  объект культурного наследия
-  граница территории объекта культурного наследия
-  1 характерная (поворотная) точка границы территории объекта культурного наследия
-  2.34 расстояние от стены объекта культурного наследия (ОКН) до границы территории ОКН

ООО "ЗЕМЛЕМЕР"						
Ген. директор	Нарбушкин А. П.	5- Схема границы территории объекта культурного наследия				
Исполнитель	Щаповина С. И.	г. Курск, ул. С. Перовской, д. 16				
Эксперт ГИС	Желтошин Е. В.	Курская обл.	Лист	Масштаб		
				1:500		
					ИНВ. №	