



АДМИНИСТРАЦИЯ КУРСКОЙ ОБЛАСТИ

Управление Администрации Курской области
по охране объектов культурного наследия

П Р И К А З

от 30.11.2020 № 251-п

г. Курск

О включении выявленного объекта культурного наследия «Дом жилой, конец XIX - начало XX вв.», расположенного по адресу: Курская область, город Курск, улица Ленина, дом 70, в единый государственный реестр объектов культурного наследия (памятников истории и культуры) народов Российской Федерации в качестве объекта культурного наследия регионального значения «Больница Российского общества Красного креста» и утверждении границ его территории

В соответствии с Федеральным законом от 25 июня 2002 года № 73-ФЗ «Об объектах культурного наследия (памятниках истории и культуры) народов Российской Федерации», Законом Курской области от 29 декабря 2005 года № 120-ЗКО «Об объектах культурного наследия Курской области», на основании акта государственной историко-культурной экспертизы, составленного по результатам государственной историко-культурной экспертизы от 1 декабря 2019 г., выполненной аттестованным государственным экспертом Е.В. Холодовой, ПРИКАЗЫВАЮ:

1. Включить выявленный объект культурного наследия «Дом жилой, конец XIX - начало XX вв.», расположенный по адресу: Курская область, город Курск, улица Ленина, дом 70, в единый государственный реестр объектов культурного наследия (памятников истории и культуры) народов Российской Федерации в качестве объекта культурного наследия регионального значения «Больница Российского общества Красного креста», время создания – конец XIX в., вид объекта – памятник, расположенного по адресу: Курская область, город Курск, улица Ленина, дом 70.

2. Утвердить прилагаемые границы территории объекта культурного наследия регионального значения, указанного в пункте 1 настоящего приказа.

3. Исключить из перечня выявленных объектов культурного наследия, расположенных на территории Курской области, выявленный объект



313042 661109

культурного наследия «Дом жилой, конец XIX - начало XX вв.», числящийся под порядковым номером 257.

4. Контроль за исполнением настоящего приказа возложить на начальника отдела учета и предоставления государственных услуг управления Администрации Курской области по охране объектов культурного наследия Н.Б. Елгушиеву.

И.о. начальника управления
Администрации Курской области
по охране объектов культурного наследия



М.Ю. Глазков

УТВЕРЖДЕНЫ
приказом управления Администрации
Курской области по охране объектов
культурного наследия
от 30.11.2020 № 251-п

Границы территории объекта культурного наследия регионального значения «Больница Российского общества Красного креста», расположенного по адресу: Курская область, город Курск, улица Ленина, дом 70

Описание границ территории объекта культурного наследия

Граница территории объекта культурного наследия определяет пространство в квартале современной застройки вокруг здания и проходит от него на определенном, заданном экспертизой расстоянии. Форма участка в границах территории объекта культурного наследия прямоугольная, общая площадь - 670 кв. м.

Текстовое описание поворотных точек границы территории

1-2 - граница в северной части участка проходит по дворовой территории с запада на восток вдоль северной стены здания на расстоянии 4,0 м;

2-3 - граница в восточной части участка проходит по проезжей части с севера на юг вдоль восточной стены здания на расстоянии 4,0 м;

3-4 - граница в южной части участка проходит по границе с поздней пристройкой с востока на запад вдоль южной стены здания на расстоянии 0,5 м;

4-1 - граница в западной части участка проходит по дворовой территории с юга на север вдоль западной стены здания на расстоянии 4,0 м.

Координаты характерных (поворотных) точек границы территории объекта культурного наследия

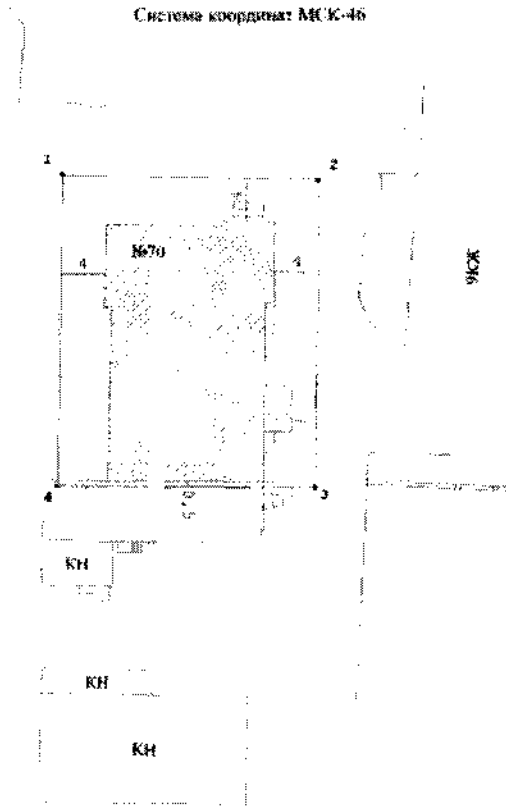
№	X	Y	Длина	Угол
1	422275,16	1299109,56	23,57	091°20'14"
2	422274,61	1299133,12	28,17	180°46'22"
3	422246,44	1299132,74	23,71	270°27'33"
4	422246,63	1299109,03	28,53	001°03'51"
1	422275,16	1299109,56		

Схема границы территории объекта культурного наследия





по адресу: Россия, г. Курск, ул. Ленина, 70


Масштаб 1:500

Система координат МСК-46



Условные обозначения

-  объект культурного наследия
-  граница территории объекта культурного наследия
-  1 характерная (поворотная) точка границы территории объекта культурного наследия
-  1:14 расстояние от стены объекта культурного наследия (ОКН) до границы территории ОКН

		ООО "ЗЕМЛЕМЕР"		Схема границы территории объекта культурного наследия		
Ген. директор	Карпушкин А.П.		Объект культурного наследия	Этаж	Площ.	Масштаб
Исполнитель	Шестовкин С.Н.		г. Курск, ул. Ленина, 70			1:500
Эксперт ПИКС	Угольцов Е.В.					
				ИДН №:		