



# АДМИНИСТРАЦИЯ КУРСКОЙ ОБЛАСТИ

Управление Администрации Курской области  
по охране объектов культурного наследия

П Р И К А З

от 18.11.2020 № 244-п

г. Курск

**Об утверждении границ и режима использования территории объекта культурного наследия регионального значения «Братская могила воинов Советской Армии, погибших в период Великой Отечественной войны. Захоронено и установлено фамилий на 19 человек. Обелиск установлен в 1940 году», 1941 – 1945 гг., расположенного по адресу: Курская область, Тимский район, п. Тим (в юго-западной части «Парка Героев»)**

В соответствии с Федеральным законом от 25 июня 2002 года № 73-ФЗ «Об объектах культурного наследия (памятниках истории и культуры) народов Российской Федерации», Законом Курской области от 29 декабря 2005 года № 120-ЗКО «Об объектах культурного наследия Курской области», на основании проекта границ территории объекта культурного наследия регионального значения «Братская могила воинов советской Армии, погибших в период Великой Отечественной войны. Захоронено и установлено фамилий на 19 человек. Обелиск установлен в 1940 году», 1941 – 1945 гг., расположенного по адресу: Курская область, Тимский район, п. Тим (в юго-западной части «Парка Героев»), ПРИКАЗЫВАЮ:

1. Утвердить прилагаемые границы территории объекта культурного наследия регионального значения «Братская могила воинов советской Армии, погибших в период Великой Отечественной войны. Захоронено и установлено фамилий на 19 человек. Обелиск установлен в 1940 году», 1941 – 1945 гг., расположенного по адресу: Курская область, Тимский район, п. Тим (в юго-западной части «Парка Героев», и режим использования его территории.

2. Отделу государственного надзора управления Администрации Курской области по охране объектов культурного наследия (Ю.В. Латышева) обеспечить:

реализацию мер, предусмотренных пунктами 13 и 13.1 требований к составлению проектов границ территорий объектов культурного наследия, утвержденных приказом Министерства культуры Российской Федерации от



312815 542102

4 июня 2015 г. № 1745 «Об утверждении требований к составлению проектов границ территорий объектов культурного наследия»;

направление в течение 5 рабочих дней со дня вступления в силу настоящего приказа его копии в орган регистрации прав.

3. Контроль за исполнением настоящего приказа оставляю за собой.

И.о. начальника управления  
Администрации Курской области  
по охране объектов культурного наследия

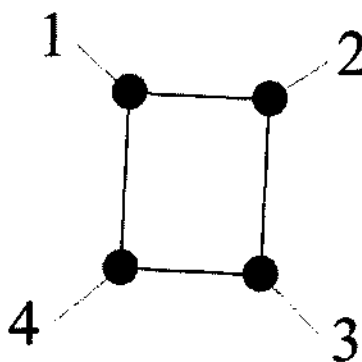


М.Ю. Глазков

**УТВЕРЖДЕНЫ**  
приказом управления Администрации  
Курской области по охране объектов  
культурного наследия  
от 18.11.2020 № 244-п

**Границы территории объекта культурного наследия регионального значения «Братская могила воинов Советской Армии, погибших в период Великой Отечественной войны. Захоронено и установлено фамилий на 19 человек. Обелиск установлен в 1940 году», 1941 – 1945 гг., расположенного по адресу: Курская область, Тимский район, п. Тим (в юго-западной части «Парка Героев»)**

**Координаты характерных точек границ территории объекта культурного наследия**



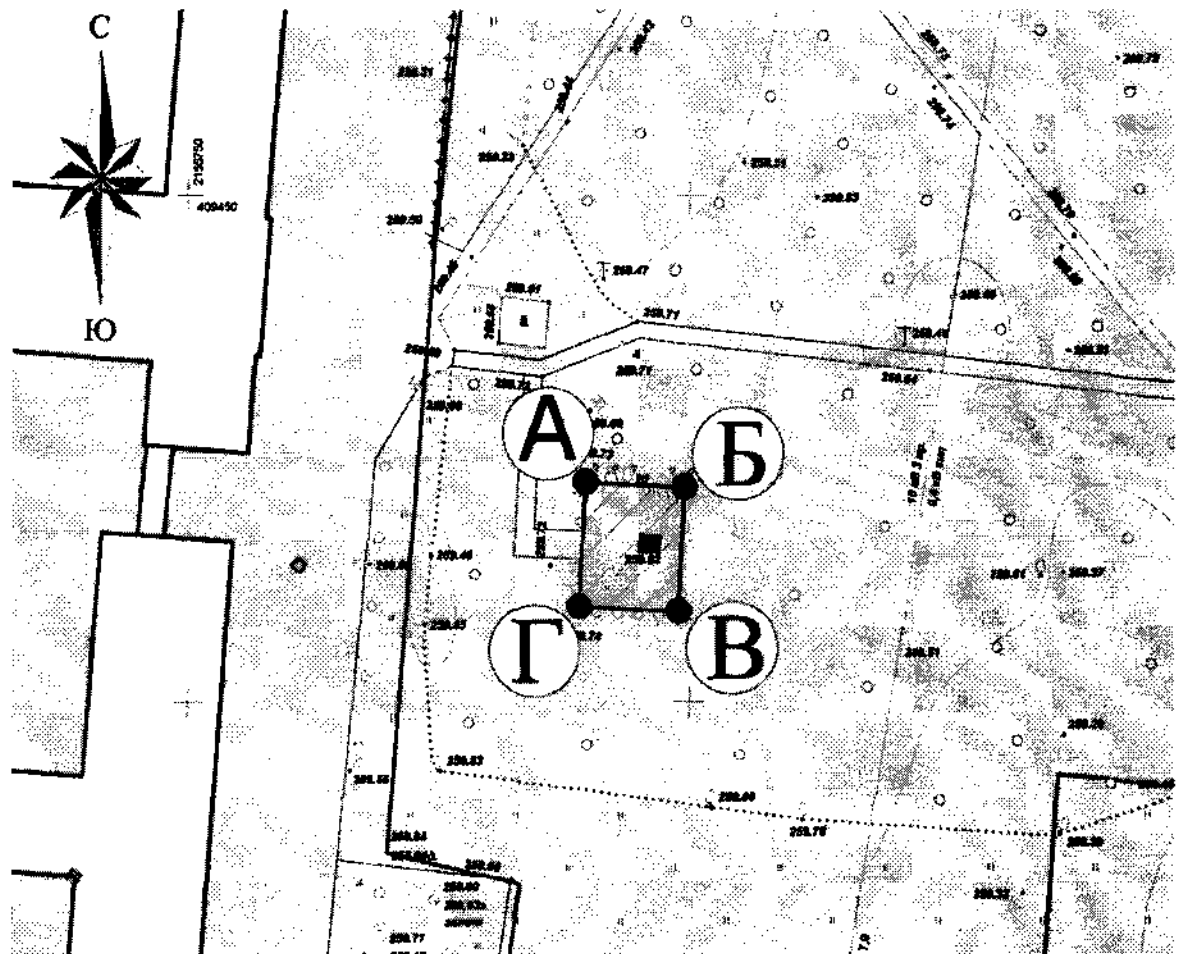
№ поворотной точки	Координаты точек в системе координат МСК-46, м	
	X	Y
1	409421.63	2155789.56
2	409421.16	2155799.45
3	409408.91	2155798.87
4	409409.38	2155788.98
1	409421.63	2155789.56

**Текстовое описание границ территории объекта культурного наследия регионального значения «Братская могила воинов Советской Армии, погибших в период Великой Отечественной войны. Захоронено и установлено фамилий на 19 человек. Обелиск установлен в 1940 году», 1941 – 1945 гг., расположенного по адресу: Курская область, Тимский район, п. Тим (в юго-западной части «Парка Героев»)**



Границы территории объекта культурного наследия представляют собой замкнутый контур и проходят по часовой стрелке следующим образом:

от точки А, расположенной на северо-западном углу ограждения братской могилы, в восточном направлении вдоль ограды, до точки Б;  
от точки Б, расположенной на северо-восточном углу ограждения братской могилы, в южном направлении вдоль ограды, до точки В;  
от точки В, расположенной на юго-восточном углу ограждения братской могилы, в западном направлении вдоль ограды, до точки Г;  
от точки Г, расположенной на юго-западном углу ограждения братской могилы, в северном направлении вдоль ограды, до исходной точки А.

**Схема границ территории объекта культурного наследия регионального значения «Братская могила воинов Советской Армии, погибших в период Великой Отечественной войны. Захоронено и установлено фамилий на 19 человек. Обелиск установлен в 1940 году», 1941 – 1945 гг., расположенного по адресу: Курская область, Тимский район, п. Тим (в юго-западной части «Парка Героев»)»**



Условные обозначения

-  - Объект культурного наследия
-  - Территория объекта культурного наследия

**Режим использования территории объекта культурного наследия регионального значения «Братская могила воинов Советской Армии, погибших в период Великой Отечественной войны. Захоронено и установлено фамилий на 19 человек. Обелиск установлен в 1940 году», 1941 – 1945 гг., расположенного по адресу: Курская область, Тимский район, п. Тим (в юго-западной части «Парка Героев»)**

**Разрешаются:**

проведение работ по сохранению объекта культурного наследия;  
проведение работ по благоустройству территории объекта культурного наследия, оборудование территории элементами освещения, малыми архитектурными формами;

применение при благоустройстве и оборудовании территории отделочных материалов и дорожных покрытий нейтральной цветовой гаммы и фактуры;

дозахоронение останков, исторически связанных с объектом культурного наследия, найденных в ходе поисковых работ.

**Запрещаются:**

хозяйственная деятельность любого вида, ведущая к разрушению, искажению исторического облика объекта культурного наследия, изменению уровня грунтовых вод;

любое строительство, не связанное с восстановлением исторических утраченных элементов объекта культурного наследия;

размещение любых рекламных конструкций на территории объекта культурного наследия;

проведение любых земляных работ без опережающих археологических исследований;

любое динамическое воздействие на грунты в зоне их взаимодействия с объектом культурного наследия, создающее разрушающие вибрационные нагрузки;

самовольная посадка и вырубка насаждений;

прокладка наземных инженерных коммуникаций, за исключением временных, необходимых для проведения ремонтно-реставрационных работ.