



АДМИНИСТРАЦИЯ КУРСКОЙ ОБЛАСТИ

**Управление Администрации Курской области
по охране объектов культурного наследия**

П Р И К А З

**от 09.10.2020 № 227-п
г. Курск**

**О включении выявленного объекта культурного наследия
«Ансамбль Серафимовской церкви, 1906-1908 гг.» в составе:
«Церковь Серафимовская», «Здание церковно-приходской школы»,
расположенного по адресу: Курская область, город Курск,
улица Полевая, дом 17, в единый государственный реестр объектов
культурного наследия (памятников истории и культуры) народов
Российской Федерации в качестве объекта культурного наследия
регионального значения «Ансамбль церкви Серафима Саровского»
и утверждении границ его территории**

В соответствии с Федеральным законом от 25 июня 2002 года № 73-ФЗ «Об объектах культурного наследия (памятниках истории и культуры) народов Российской Федерации», Законом Курской области от 29 декабря 2005 года № 120-ЗКО «Об объектах культурного наследия Курской области», на основании акта государственной историко-культурной экспертизы, составленного по результатам государственной историко-культурной экспертизы от 27 мая 2020 г., выполненной аттестованным государственным экспертом Е.В. Холодовой, **ПРИКАЗЫВАЮ:**

1. Включить выявленный объект культурного наследия «Ансамбль Серафимовской церкви, 1906-1908 гг.» в составе: «Церковь Серафимовская», «Здание церковно-приходской школы», расположенный по адресу: Курская область, город Курск, улица Полевая, дом 17, в единый государственный реестр объектов культурного наследия (памятников истории и культуры) народов Российской Федерации в качестве объекта культурного наследия регионального значения «Ансамбль церкви Серафима Саровского», время создания – 1905, 1912 гг., вид объекта – ансамбль, расположенного по адресу: Курская область, город Курск, улица Полевая, дома 17, 17 б, в составе согласно приложению.

2. Утвердить прилагаемые границы территории объекта культурного наследия регионального значения, указанного в пункте 1 настоящего приказа.



312140437104

3. Исключить из перечня выявленных объектов культурного наследия, расположенных на территории Курской области, выявленный объект культурного наследия «Ансамбль Серафимовской церкви, 1906-1908 гг.», в составе: «Церковь Серафимовская», «Здание церковно-приходской школы», числящийся под порядковыми номерами 384, 385, 386.

4. Контроль за исполнением настоящего приказа возложить на начальника отдела учета и предоставления государственных услуг управления Администрации Курской области по охране объектов культурного наследия Н.Б. Елгушиеву.

И.о. начальника управления
Администрации Курской области
по охране объектов культурного наследия



Ю.Н. Черкаев

УТВЕРЖДЕНЫ
приказом управления Администрации
Курской области по охране объектов
культурного наследия
от 09.10.2020 № 227-п

Границы территории объекта культурного наследия регионального значения «Ансамбль церкви Серафима Саровского», расположенного по адресу: Курская область, город Курск, улица Полевая, дома 17, 17 б

Описание границы территории объекта культурного наследия

Граница территории объекта культурного наследия определяет пространство в историческом городском квартале застройки вокруг объектов ансамбля и проходит, отстоя от них на определённом, заданном экспертизой расстоянии. Форма участка в границах территории объекта культурного наследия близкая к трапеции, общей площадью 2831 кв. м.

Текстовое описание поворотных точек границы территории

1-2 - граница в северной части участка проходит по дворовой территории с запада на восток вдоль северной стены здания на расстоянии 3,4 м.

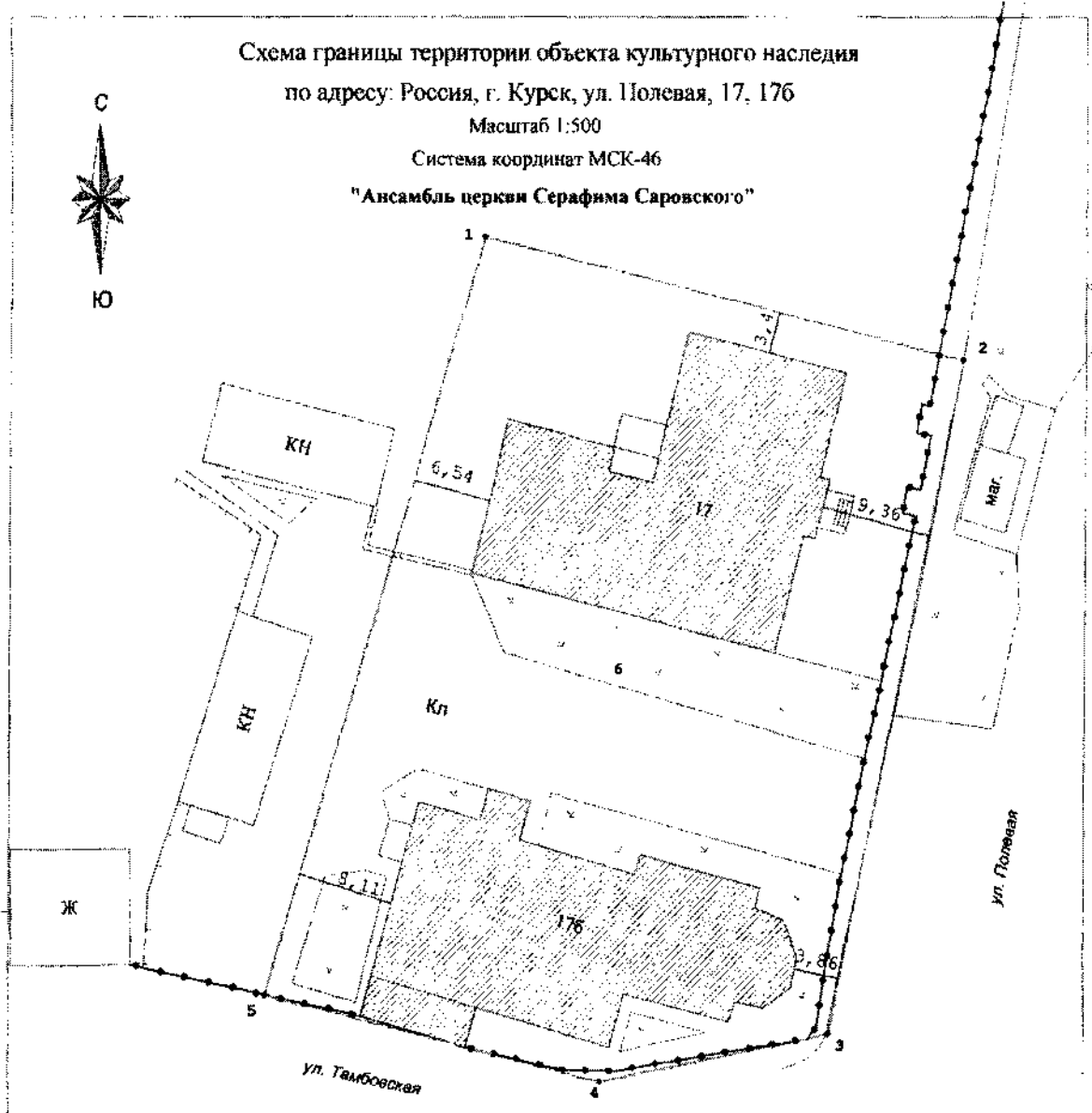
2-3 - граница в восточной части участка проходит по улице Полевой с севера на юг вдоль восточных стен зданий на расстоянии 3,9 и 9,4 м.

3-4-5 граница в южной части участка проходит по бордюру проезжей части улицы Тамбовской с востока на запад вдоль южной стены здания.





5-1 - граница в западной части участка проходит в направлении с юга на север на расстоянии от западной стены здания 6,5 и 8,1 м.


Координаты характерных (поворотных) точек границы территории объекта культурного наследия

№	X	Y	Длина	Угол
1	419130,25	1299506,38	42,21	103°59'48"
2	419120,04	1299547,34	56,11	191°43'21"
3	419065,1	1299535,94	19,84	258°30'52"
4	419061,15	1299516,5	29,57	283°53'26"
5	419068,25	1299487,79	64,73	016°41'27"
1	419130,25	1299053,78		



Условные обозначения:

-  объект культурного наследия
-  граница территории объекта культурного наследия
-  1
характерная (поворотная) точка границы территории объекта культурного наследия
-  7,1
расстояние от стены объекта культурного наследия (ОКН) до границы территории ОКН

		ООО "ЗЕМЛЕМЕР"			
		Схема границы территории объекта культурного наследия			
Ген директор	Карпушин А.Т.	Объект: Курская обл., г. Курск, ул. Полевая, 17, 176	Заказ	Лист	Масштаб 1:500
Исполнитель	Щадирина С.И.				
Эксперт ГИКЭ	Холодова Е.В.				ИНВ. №

Приложение
к приказу управления Администрации
Курской области по охране объектов
культурного наследия
от 09.10.2020 № 227-п

**Состав объекта культурного наследия регионального значения
«Ансамбль церкви Серафима Саровского», расположенного по адресу:
Курская область,
город Курск, улица Полевая, дома 17, 17 б**

№ п/п	Наименование объекта	Дата создания	Вид объекта	Местоположение
1.	Церковь Серафима Саровского	1905 год	Памятник	Курская область, город Курск, улица Полевая, дом 17 б
2.	Серафимовское училище	1912 год	Памятник	Курская область, город Курск, улица Полевая, дом 17